

20.

Hauptergebnisse

der

Eidgenössischen Volkszählung

vom 1. Dezember 1900

im

Kanton Zürich

83

nach den

Gemeinden und Bezirken

nebst alphabetischem

Verzeichnis der Ortschaften

mit Angaben über Zählungsergebnisse u. Gemeinde-Zugehörigkeit derselben.

Mit zwei kartographischen Beilagen.

Herausgegeben

vom


Kantonalen statistischen Bureau.

Statistische Mitteilungen des Kantons Zürich
Jahrgang 1901, I. Heft.

WINTERTHUR.

Buchdruckerei Geschwister Ziegler.

1903.



Hauptergebnisse der Eidgenössischen Volkszählung

vom 1. Dezember 1900

im

Kanton Zürich

nach den

Gemeinden und Bezirken

nebst alphabetischem

Verzeichnis der Ortschaften

mit Angaben über Zählungsergebnisse u. Gemeinde-Zugehörigkeit derselben.

Mit zwei kartographischen Beilagen.

Herausgegeben

vom

Kantonalen statistischen Bureau.

Statistische Mitteilungen des Kantons Zürich

Jahrgang 1901, I. Heft.

WINTERTHUR.

Buchdruckerei Geschwister Ziegler.

1903.

Inhalt.

Ergänzungen zur tabellarischen Darstellung der Zählungsergebnisse
auf Seite 2—17.

I. Die Wohnbevölkerung.

1. Die Bevölkerungsdichtigkeit in den politischen Gemeinden und den Bezirken V—XI
2. Die Bevölkerungsveränderung (Zu- und Abnahme) in den politischen Gemeinden und den Bezirken 1888—1900 . XII—XIX
3. Einwohnerzahl und Volksdichte der Kantone 1900; Zu- und Abnahme ihrer Bevölkerung seit 1888 XIX—XXII
4. Die bezirkweise Aenderung der Wohnbevölkerung 1888 bis 1900 nach Heimat und Geburtsort, Konfession und Muttersprache XXII—XXIII

II. Die Gemeindebürger.

- Zahl der in der Schweiz wohnenden Angehörigen zürcherischer Bürgergemeinden XXIV—XXX

Erster Teil der tabellarischen Darstellung:

Die Hauptergebnisse der Volkszählung vom 1. Dezember 1900 im
Kanton Zürich nach den Gemeinden und Bezirken.

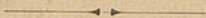
1. Politische Gemeinden 2—19
2. Zivil-Gemeinden 20—33
3. Protestantische Kirchengemeinden 34—44
Katholische Kirchengemeinden 45—46
4. Primarschulgemeinden und Schulkreise 47—59
5. Sekundarschulkreise 60—68

Zweiter Teil der tabellarischen Darstellung:

- Alphabetisches Verzeichnis der Ortschaften des Kantons Zürich,
mit der Zahl ihrer Wohnhäuser, Haushaltungen und
Wohnbevölkerung, nebst Angaben betr. die Gemeinde-
zugehörigkeit 70—162

Kartographische Beilagen.

1. Bevölkerungsdichtigkeit nach der Volkszählung vom 1. Dezember 1900 in den politischen Gemeinden des Kantons.
2. Prozentuale Aenderung der Einwohnerzahl in den politischen Gemeinden des Kantons Zürich zwischen den Volkszählungen von 1888 und 1900.



Ergänzungen

zur

tabellarischen Darstellung der Zählungsergebnisse

auf Seite 2—17.

I. Die Wohnbevölkerung.

1. Die Bevölkerungsdichtigkeit in den politischen Gemeinden und den Bezirken.

Die tabellarischen Zusammenstellungen auf Seite 2—19 der vorliegenden Arbeit enthalten die Ergebnisse der eidgenössischen Volkszählung für die Gebiete der politischen Gemeinden und der Bezirke des Kantons Zürich ohne Berücksichtigung der Grösse dieser Gebiete, des Flächenraums, welcher darin der Bevölkerung für die Bewohnung und Bewirtschaftung derselben zu Gebote steht. Die Beziehungen zwischen der Bevölkerungszahl einerseits und der Fläche des Wohngebietes andererseits, m. a. W. die ungleichmässige Verteilung der Bevölkerung über ihr Wohngebiet, ihre verschiedene Gruppierung und Massierung nach den einzelnen Abschnitten desselben, sind offenbar von solcher Wichtigkeit, dass dieses Verhältnis nicht ignoriert bleiben soll. Für die zur Berechnung der Volkdichte oder „relativen Bevölkerung“ — der Einwohnerzahl pro Flächeneinheit, als welche letztere hier der Quadratkilometer angewendet wird — benutzen wir die pantographisch ermittelten Arealangaben in der vom kantonalen Oberforstamt a. 1900 veröffentlichten „Forststatistik des Kantons Zürich“, Seite 12—19, mit einer

auf Mitteilungen des Katasteramtes der Stadt Zürich beruhenden Modifikation für das stadtzürcherische Gehiet (Landfläche desselben 44,17 km², statt 44,27 km² nach der Forststatistik Seite 12). Hienach geben wir in folgendem die Areal (Landflächen, mit Ausschluss von Seegebiet) der politischen Gemeinden in Quadratkilometern und die auf diese Flächeneinheit bezüglichen Volksdichte- oder relativen Bevölkerungszahlen, wie sie speziell für die vorliegende Publikation berechnet wurden.

Areal (Quadratkilometer Landfläche exkl. Seegebiet) und *Volksdichtigkeit* (Einwohnerzahl pro km² nach der Volkszählung vom 1. Dezember 1900) in den *politischen Gemeinden* des Kantons Zürich — für die Stadt Zürich nach den Verwaltungs-Quartieren und Kreisen:

| Gemeinden (bezw. Quartiere) | Areal | | Volksdichte | |
|--------------------------------|-----------------|--------------------------|---------------------------|--------------------------|
| | km ² | Einw. p. km ² | km ² | Einw. p. km ² |
| I. Zürich Altstadt | 1,87 | 13,861 | Höngg | 7,108 436 |
| II. Enge | 1,148 | 6,591 | Oerlikon | 2,178 1,432 |
| Wollishofen | 7,308 | 519 | Oetwil | 2,184 85 |
| III. Aussersihl | 5,54 | 7,319 | Schlieren | 6,174 248 |
| Wiedikon | 7,91 | 2,320 | Schwamendingen | 5,83 179 |
| IV. Oberstrass | 2,150 | 2,445 | Seebach | 4,44 642 |
| Unterstrass | 2,124 | 2,934 | Uetikon | 4,137 76 |
| Wipkingen | 2,332 | 1,945 | Urdorf, Nieder- | 1,137 166 |
| V. Fluntern | 3,338 | 1,179 | „ Ober- | 6,09 79 |
| Hirslanden | 2,174 | 1,974 | Weiningen | 5,336 122 |
| Hottingen | 4,170 | 2,082 | Witikon | 4,140 92 |
| Riesbach | 2,335 | 6,776 | Zollikon | 7,178 241 |
| Kreis Zürich I | 1,87 | 13,861 | Zürich Land | 104,138 251 |
| „ „ II | 8,156 | 1,570 | „ Stadt | 44,117 3,412 |
| „ „ III | 13,145 | 4,379 | Bez. Zürich 1900 | 148,155 1,191 |
| „ „ IV | 7,112 | 2,436 | 1888 | 148,155 749 |
| „ „ V | 13,117 | 2,665 | | |
| Stadt Zürich | 44,117 | 3,412 | Aeugst | 7,159 80 |
| Aesch | 5,140 | 53 | Affoltern | 10,167 260 |
| Albisrieden | 4,198 | 245 | Bonstetten | 7,142 93 |
| Altstetten | 6,185 | 483 | Hausen | 12,146 113 |
| Birmensdorf | 11,144 | 96 | Hedingen | 6,153 130 |
| Dietikon | 9,120 | 284 | Kappel | 8,157 81 |
| Engstringen, Ober- | 2,116 | 193 | Knonan | 6,145 82 |
| „ Unter- | 3,135 | 90 | Maschwanden | 4,169 105 |
| Geroldswil | 1,192 | 73 | Mettmenstetten | 12,184 109 |
| | | | Obfelden | 7,151 178 |

| Gemeinden | Areal | Volks- |
|----------------------------|-----------------|------------------------------------|
| | km ² | dichte Einw. p. km ² |
| Ottenbach | 4,94 | 224 |
| Rifferswil | 6,54 | 73 |
| Stallikon | 11,96 | 48 |
| Wetzswil | 3,78 | 84 |
| Bez. Affoltern 1900 | 111,95 | 119 |
| 1888 | 111,95 | 112 |
| Adliswil | 7,80 | 620 |
| Hirzel | 7,95 | 145 |
| Horgen | 21,67 | 318 |
| Hütten | 7,10 | 81 |
| Kilchberg | 2,59 | 753 |
| Langnau | 8,64 | 221 |
| Oberrieden | 2,74 | 447 |
| Richterswil | 7,60 | 537 |
| Rüschlikon | 2,89 | 542 |
| Schönenberg | 10,95 | 104 |
| Thalwil | 5,25 | 1,294 |
| Wädenswil | 18,22 | 416 |
| Bez. Horgen 1900 | 103,20 | 384 |
| 1888 | 103,20 | 300 |
| Erlenbach | 2,73 | 442 |
| Herrliberg | 8,95 | 110 |
| Hombrechtikon | 12,17 | 188 |
| Küsnacht | 12,80 | 276 |
| Männedorf | 4,73 | 614 |
| Meilen | 11,93 | 269 |
| Oetwil | 6,02 | 156 |
| Stäfa | 8,44 | 501 |
| Uetikon | 3,28 | 416 |
| Zumikon | 5,47 | 107 |
| Bez. Meilen 1900 | 76,02 | 278 |
| 1888 | 76,02 | 252 |
| Bäretswil | 22,12 | 122 |
| Bubikon | 11,54 | 135 |
| Dürnten | 10,10 | 306 |
| Fischenthal | 30,14 | 68 |
| Gossau | 18,83 | 128 |
| Grüningen | 8,72 | 138 |
| Hinwil | 22,83 | 128 |
| Rüti | 10,12 | 474 |
| Seegräben | 2,41 | 324 |

| Gemeinden | Areal | Volks- |
|----------------------------|-----------------|------------------------------------|
| | km ² | dichte Einw. p. km ² |
| Wald | 25,131 | 264 |
| Wetzikon | 16,136 | 348 |
| Bez. Hinwil 1900 | 177,148 | 190 |
| 1888 | 177,148 | 180 |
| Dübendorf | 13,158 | 187 |
| Egg | 14,146 | 160 |
| Fällanden | 6,125 | 111 |
| Greifensee | 2,109 | 138 |
| Maur | 14,178 | 102 |
| Mönchaltorf | 7,130 | 110 |
| Schwerzenbach | 2,162 | 77 |
| Uster | 28,113 | 271 |
| Volketswil | 13,191 | 109 |
| Wangen | 7,183 | 152 |
| Bez. Uster 1900 | 110,195 | 168 |
| 1888 | 110,195 | 158 |
| Bauma | 20,183 | 133 |
| Fehraltorf | 9,146 | 99 |
| Hittnau | 12,184 | 104 |
| Illnau | 25,130 | 109 |
| Kyburg | 7,173 | 46 |
| Lindau | 11,102 | 148 |
| Pfäffikon | 18,164 | 160 |
| Russikon | 14,131 | 90 |
| Sternenberg | 8,176 | 81 |
| Weisslingen | 12,178 | 95 |
| Wila | 9,117 | 97 |
| Wildberg | 10,192 | 60 |
| Bez. Pfäffikon 1900 | 161,176 | 108 |
| 1888 | 161,176 | 107 |
| Altikon | 6,106 | 68 |
| Bertschikon | 9,171 | 66 |
| Brütten | 6,127 | 74 |
| Dägerlen | 7,197 | 64 |
| Dättlikon | 2,180 | 126 |
| Dinhard | 9,104 | 71 |
| Elgg | 15,169 | 91 |
| Ellikon | 7,106 | 51 |
| Elsau | 5,188 | 135 |
| Hagenbuch | 8,117 | 71 |
| Hettlingen | 6,106 | 76 |
| Hofstetten | 8,166 | 55 |
| Neftenbach | 15,103 | 107 |

| Gemeinden | Areal | Volks- | Gemeinden | Areal | Volks- |
|-----------------------------|-----------------|--------------------------|----------------------------|-----------------|--------------------------|
| | km ² | Einw. p. km ² | | km ² | Einw. p. km ² |
| Oberwinterthur . . . | 17,13 | 187 | Eglisau | 9,12 | 129 |
| Pfungen | 5,04 | 211 | Embrach-, Ober- | 13,68 | 45 |
| Rickenbach | 4,11 | 91 | " Unter- | 12,92 | 122 |
| Schlatt | 9,01 | 58 | Freienstein | 8,44 | 154 |
| Schottikon | 2,23 | 113 | Glattfelden | 12,24 | 129 |
| Seen | 13,02 | 223 | Hochfelden | 6,19 | 86 |
| Seuzach | 7,55 | 107 | Höri | 5,08 | 101 |
| Töss | 7,85 | 627 | Hüntwangen | 4,87 | 110 |
| Turbenthal | 24,70 | 79 | Kloten | 18,04 | 76 |
| Veltheim | 2,23 | 1,758 | Lufingen | 2,97 | 112 |
| Wiesendangen | 9,52 | 101 | Nürensdorf | 11,95 | 89 |
| Winterthur | 5,86 | 1,408 | Opfikon | 5,40 | 131 |
| Wülflingen | 13,65 | 262 | Rafz | 10,55 | 136 |
| Zell | 11,65 | 143 | Rieden | 2,27 | 157 |
| Bez. Winterth. 1900 | 251,98 | 227 | Rorbas | 4,16 | 318 |
| 1888 | 251,98 | 180 | Wallisellen | 4,11 | 249 |
| Adlikon | 6,45 | 67 | Wasterkingen | 3,96 | 89 |
| Andelfingen, Gross- | 6,91 | 124 | Wil | 9,40 | 80 |
| " Klein- | 10,33 | 100 | Winkel | 8,93 | 70 |
| Benken | 5,69 | 96 | Bez. Bülach 1900 | 184,36 | 117 |
| Berg | 6,23 | 78 | 1888 | 184,36 | 114 |
| Buch | 10,93 | 47 | Affoltern | 5,71 | 249 |
| Dachsen | 2,63 | 217 | Bachs | 8,98 | 59 |
| Dorf | 5,61 | 60 | Boppelsen | 3,96 | 65 |
| Feuerthalen | 2,43 | 820 | Buchs | 5,92 | 85 |
| Flaach | 9,41 | 91 | Dällikon | 4,57 | 74 |
| Flurlingen | 2,43 | 371 | Dänikon | 2,75 | 70 |
| Henggart | 2,91 | 119 | Dielsdorf | 5,99 | 124 |
| Humlikon | 3,62 | 73 | Hüttikon | 1,57 | 76 |
| Laufen-Uhwiesen | 6,28 | 131 | Neerach | 6,12 | 91 |
| Marthalen | 14,17 | 82 | Niederglatt | 3,53 | 148 |
| Ossingen | 13,05 | 71 | Niederhasli | 11,30 | 78 |
| Rheinau | 8,17 | 178 | Niederweningen . . | 6,74 | 82 |
| Stammheim, Ober- | 9,43 | 87 | Oberglatt | 8,35 | 81 |
| " Unter- | 7,31 | 88 | Oberweningen | 4,99 | 60 |
| Thalheim | 6,36 | 74 | Otelfingen | 7,07 | 68 |
| Trüllikon | 9,65 | 94 | Raat | 2,00 | 117 |
| Truttikon | 4,28 | 77 | Regensberg | 2,21 | 171 |
| Volken | 3,21 | 77 | Regensdorf | 14,39 | 89 |
| Waltalingen | 7,20 | 75 | Rümlang | 12,48 | 82 |
| Bez. Andelfing. 1900 | 164,69 | 106 | Schleinikon | 5,70 | 60 |
| 1888 | 164,69 | 102 | Schöfflisdorf | 3,93 | 81 |
| Bachenbülach | 4,32 | 125 | Stadel | 7,67 | 66 |
| Bassersdorf | 7,16 | 153 | Steinmaur | 9,45 | 89 |
| Bülach | 14,30 | 152 | Weiach | 9,64 | 62 |
| Dietlikon | 4,30 | 131 | Windlach | 3,13 | 110 |
| | | | Bez. Dielsdorf 1900 | 158,06 | 88 |
| | | | 1888 | 158,06 | 86 |

Die *bezirksweise Rekapitulation* ergibt für die Einwohnerzahl, das Areal (die Landfläche exkl. Seegebiet) und die *Volksdichtigkeit* nach Quadratkilometern folgende Beträge:

| Bezirke | Wohnbevölkerung | Areal km ² | Volksdichte Einw. p. km ² |
|---------------------------|------------------|-----------------------|--------------------------------------|
| Zürich Stadt | 150,703 | 44, ¹⁷ | 3412 |
| „ Land | 26,238 | 104, ³⁸ | 251 |
| „ Bezirk | 176,941 | 148, ⁵⁵ | 1191 |
| Affoltern | 13,268 | 111, ⁹⁵ | 119 |
| Horgen | 39,576 | 103, ²⁰ | 384 |
| Meilen | 21,111 | 76, ⁰² | 278 |
| Hinwil | 33,752 | 177, ⁴⁸ | 190 |
| Uster | 18,682 | 110, ⁹⁵ | 168 |
| Pfäffikon | 17,520 | 161, ⁷⁶ | 108 |
| Winterthur | 57,269 | 251, ⁹⁸ | 227 |
| Andelfingen | 17,440 | 164, ⁶⁹ | 106 |
| Bülach | 21,544 | 184, ³⁶ | 117 |
| Dielsdorf | 13,933 | 158, ⁰⁶ | 88 |
| Kanton 1900 | 431,036 | 1649 | 261 |
| 1888 | 337,183 | 1649 | 204 |
| Zunahme absolut | 93,853 | — | 57 |
| „ % | 27, ⁸ | — | 27, ⁸ |

Die *Reihenfolge der Gemeinden und eine Klassifikation derselben nach der Volksdichtigkeit* gestaltet sich nach den Seite VI—VIII mitgeteilten Zahlen folgendermassen:

- 1) 25—50 Einwohner pro km². 4 Gemeinden:
Oberembrach 45, Kyburg 46, Buch a. I. 47, Stallikon 48.
- 2) 51—75 Einwohner pro km². 30 Gemeinden:
Ellikon 51, Aesch 53, Hofstetten 55, Schlatt 58, Bachs 59, Wildberg 60, Dorf 60, Oberweningen 60, Schleinikon 60, Weiach 62, Dägerlen 64, Boppelsen 65, Bertschikon 66, Stadel 66, Adlikon 67, Fischenthal 68, Altikon 68, Otelfingen 68, Winkel 70, Dänikon 70, Dinhard 71, Hagenbuch 71, Ossingen 71, Geroldswil 73, Rifferswil 73, Humlikon 73, Brütten 74, Thalheim 74, Dällikon 74, Waltalingen 75.

- 3) 76—100 Einwohner pro km². 47 Gemeinden:
 Uitikon 76, Hettlingen 76, Kloten 76, Hüttikon 76, Schwerzenbach 77, Truttikon 77, Volken 77, Berg 78, Niederhasli 78, Oberurdorf 79, Turbenthal 79, Aegst 80, Wil 80, Kappel 81, Hütten 81, Sternenberg 81, Oberglatt 81, Schöfflisdorf 81, Knonau 82, Marthalen 82, Niederweningen 82, Rümlang 82, Wettswil 84, Oetwil a. L. 85, Buchs 85, Hochfelden 86, Oberstammheim 87, Unterstammheim 88, Nürensdorf 89, Wasterkingen 89, Regensdorf 89, Steinmaur 89, Unterengstringen 90, Russikon 90, Elgg 91, Rickenbach 91, Flaach 91, Neerach 91, Witikon 92, Bonstetten 93, Trüllikon 94, Weisslingen 95, Birmensdorf 96, Benken 96, Wila 97, Fehraltorf 99, Kleinandelfingen 100.
- 4) 101—150 Einwohner pro km². 47 Gemeinden:
 Wiesendangen 101, Höri 101, Maur 102, Schönenberg 104, Hittnau 104, Maschwanden 105, Zumikon 107, Neftenbach 107, Seuzach 107, Mettmenstetten 109, Volketswil 109, Illnau 109, Herrliberg 110, Mönchaltorf 110, Hüntwangen 110, Windlach 110, Fällanden 111, Lufingen 112, Hausen 113, Schottikon 113, Raat 117, Henggart 119, Weiningen 122, Bäretswil 122, Unterembrach 122, Grossandelfingen 124, Dielsdorf 124, Bachenbülach 125, Dättlikon 126, Gossau 128, Hinwil 128, Eglisau 129, Glattfelden 129, Hedingen 130, Laufenhüwiesen 131, Dietlikon 131, Opfikon 131, Bauma 133, Bubikon 135, Elsau 135, Rafz 136, Grüningen 138, Greifensee 138, Zell 143, Hirzel 145, Lindau 148, Niederglatt 148.
- 5) 151—250 Einwohner pro km². 27 Gemeinden:
 Wangen 152, Bülach 152, Bassersdorf 153, Freienstein 154, Oetwil a. S. 156, Rieden 157, Egg 160, Pfäffikon 160, Niederurdorf 166, Regensberg 171, Obfelden 178, Rheinau 178, Schwamendingen 179, Dübendorf 187, Oberwinterthur 187, Hombrechtikon 188, Oberengstringen 193, Pfungen 211, Dachsen 217, Langnau 221, Seen 223, Ottenbach 224, Zollikon 241, Oberrieden 245, Schlieren 248, Wallisellen 249, Affoltern b. Z. 249.
- 6) 251—500 Einwohner pro km². 20 Gemeinden:
 Affoltern a. A. 260, Wülflingen 262, Wald 264, Meilen 269, Uster 271, Küssnacht 276, Dietikon 284, Dürnten 306, Horgen 318, Rorbas 318, Seegräben 324, Wetzikon 348, Flurlingen 371, Wädenswil 416, Uetikon 416, Höngg 436, Erlenbach 442, Oberrieden 447, Rüti 474, Altstetten 483.
- 7) 501—1000 Einwohner pro km². 9 Gemeinden (und 1 Stadtquartier von Zürich II: Wollishofen-Leimbach):
 Stäfa 501, (Wollishofen-Leimbach 519), Richterswil 537, Rüslikon 542, Männedorf 614, Adliswil 620, Töss 627, Seebach 642, Kilchberg 753, Feuerthalen 820.

- 8) 1001—2000 Einwohner pro km². 4 Gemeinden (und 3 Stadtquartiere in den Kreisen IV und V: Wipkingen, Fluntern und Hirslanden):
(Fluntern 1179), Thalwil 1294, Winterthur 1408, Oerlikon 1432, Veltheim 1758, (Wipkingen 1945, Hirslanden 1974).
- 9) 2001—4000 Einwohner pro km². Eine Gemeinde als solche: die Stadt Zürich, mit 3412 Einwohner auf 1 km². Von den Stadtquartieren 4, aus den Kreisen III, IV und V:
Hottingen 2082, Wiedikon 2320, Oberstrass 2445, Unterstrass 2934.
- 10) 4001—8000 Einwohner pro km². 3 Stadtquartiere der Kreise II, III und V:
Enge 6591, Riesbach 6776, Aussersihl 7319.
- 11) über 8000 (bis 14,000) Einwohner pro km².
Zürich I 13,861.

Die topographische Gruppierung der Gemeinden und Stadtkreise nach den Klassen der Volksdichte gibt das erste der diesem Hefte der Statistischen Mitteilungen beigefügte Kärtchen.

Die bezirksweise Verteilung der Gemeinden nach den Dichtigkeitsklassen ist in folgender Uebersicht dargestellt.

| Bezirke | Zahl der Gemeinden | Gemeinden mit Einwohnerzahl pro km ² (Volksdichte) von | | | | | | | | |
|--------------------|--------------------|---|-----------|------------|-------------|-------------|-------------|--------------|---------------|---------------|
| | | 20 bis 50 | 51 bis 75 | 76 bis 100 | 101 bis 150 | 151 bis 250 | 251 bis 500 | 501 bis 1000 | 1001 bis 2000 | 2001 bis 4000 |
| Zürich . . . | 21 | — | 2 | 6 | 1 | 6 | 3 | 1 | 1 | 1 |
| Affoltern . . | 14 | 1 | 1 | 5 | 4 | 2 | 1 | — | — | — |
| Horgen . . . | 12 | — | — | 1 | 2 | 1 | 3 | 4 | 1 | — |
| Meilen . . . | 10 | — | — | — | 2 | 2 | 4 | 2 | — | — |
| Hinwil . . . | 11 | — | 1 | — | 5 | — | 5 | — | — | — |
| Uster | 10 | — | — | 1 | 5 | 3 | 1 | — | — | — |
| Pfäffikon . . | 12 | 1 | 1 | 5 | 4 | 1 | — | — | — | — |
| Winterthur . | 27 | — | 9 | 4 | 7 | 3 | 1 | 1 | 2 | — |
| Andelfingen . | 24 | 1 | 6 | 10 | 3 | 2 | 1 | 1 | — | — |
| Bülach . . . | 23 | 1 | 1 | 5 | 10 | 5 | 1 | — | — | — |
| Dielsdorf . . | 25 | — | 9 | 10 | 4 | 2 | — | — | — | — |
| Kanton 1900 | 189 | 4 | 30 | 47 | 47 | 27 | 20 | 9 | 4 | 1 |

2. Die Bevölkerungsveränderung (Zu- und Abnahme) in den politischen Gemeinden und den Bezirken von 1888 bis 1900.

Das Anwachsen der Volkszahl im Gebiete des Kantons Zürich auf mehrere hunderttausend Einwohner und die Mannigfaltigkeit in der topographischen Gruppierung derselben, wie sie im Vorausgegangenen dargestellt wurde, sind Ergebnis einer vielhundertjährigen Entwicklung, über welche Zahlenangaben aus den letzten drei Jahrhunderten in früheren Bändchen der „Statistischen Mitteilungen“ sich finden (vgl. namentlich Jahrgang 1888, Heft II, Seite 8). Der Gang der Dinge zwischen den beiden letzten Zählungsterminen hat aber zu der Bevölkerungsvermehrung in wesentlich stärkerem Masse beigetragen, als für die kurze Spanne Zeit von zwölf Jahren nach früheren Ergebnissen anzunehmen wäre. In den 12 Jahren ist die Einwohnerzahl des Kantons um 93,853 oder um 27,8 % ihres Bestandes von 1888 angewachsen, gegenüber einer Vermehrung in den 38 Jahren 1850—1888, also in einem dreimal längern Zeitraum, um 86,485 Personen, in den 30 Jahren 1850—1880 (einem 2½ mal grössern Zeitraum) um 65,376 Köpfe oder um 26,1 % des Bestandes von 1850. Während der zwei Jahrhunderte von 1700—1900 stieg die Bevölkerungszahl des jetzigen Kantonsgebietes von 115,281 auf 431,036, also um 315,855 Personen; von dieser Zunahme entfallen auf die 12 Jahre 1888—1900 (nur 6 % des ganzen Zeitraumes von zwei Jahrhunderten!) 93,853 Personen oder 29,7 % der gesamten Bevölkerungsvermehrung, gegen 222,002 oder 70,3 % für die 188 Jahre von 1700 bis 1888 (94 % des Zeitraums); nahezu drei Zehntel des Bevölkerungszuwachses zweier vollen Jahrhunderte drängen sich also zusammen in die zwölf Jahre, die nur 1/16 dieses Zeitraums ausmachen. Es rechtfertigt sich daher, diese ungewöhnlich intensive Aenderung in den Bevölkerungsverhältnissen nach deren Gestaltung in den einzelnen Gebietsteilen zu verfolgen. Wir geben demgemäss in Nachstehendem die Aenderungen der Einwohnerzahl — absolut und prozentual — von 1888 bis 1900 in den politischen Gemeinden (für die Stadt Zürich in den 5 Kreisen) und den Bezirken.

Zu- und Abnahme der Wohnbevölkerung (absolut und prozentual) in den politischen Gemeinden (für die Stadt Zürich in den 5 Kreisen) und den

Bezirken 1888—1900.

| Gemeinden (bezw. Kreise) | Zu- und Abnahme | | Gemeinden | Zu- und Abnahme | |
|-----------------------------|-----------------|-------------|----------------------|-----------------|-------------|
| | absolut | o/o | | absolut | o/o |
| Zürich I . . . | -1,724 | -6.2 | Adliswil . . . | 1,742 | 58.6 |
| „ II . . . | 6,681 | 98.5 | Hirzel . . . | -28 | -2.3 |
| „ III . . . | 34,453 | 150.5 | Horgen . . . | 1,408 | 25.7 |
| „ IV . . . | 6,580 | 61.1 | Hütten . . . | -11 | -1.5 |
| „ V . . . | 10,584 | 43.2 | Kilchberg . . . | 588 | 43.1 |
| Stadt Zürich . . . | 56,574 | 60.1 | Langnau . . . | 244 | 14.7 |
| Aesch . . . | -24 | -7.7 | Oberrieden . . . | 106 | 9.5 |
| Albisrieden . . . | 452 | 59.0 | Richterswil . . . | 173 | 4.4 |
| Altstetten . . . | 1,673 | 102.2 | Rüschlikon . . . | 416 | 36.1 |
| Birmensdorf . . . | 31 | 2.9 | Schönenberg . . . | -35 | -3.0 |
| Dietikon . . . | 694 | 36.2 | Thalwil . . . | 2,780 | 69.3 |
| Engstringen, Ober- . . . | 94 | 29.2 | Wädenswil . . . | 1,247 | 19.7 |
| „ Unter- . . . | 34 | 12.7 | Bezirk Horgen | 8,630 | 27.5 |
| Geroldswil . . . | 2 | -1.4 | Erlenbach . . . | 263 | 27.5 |
| Höngg . . . | 969 | 45.7 | Herrliberg . . . | 20 | 2.1 |
| Oerlikon . . . | 2,261 | 131.4 | Hombrechtikon . . . | -87 | -3.7 |
| Oetwil . . . | 18 | 8.1 | Küsnacht . . . | 627 | 22.7 |
| Schlieren . . . | 904 | 118.0 | Männedorf . . . | 319 | 12.4 |
| Schwamendingen . . . | 191 | 22.4 | Meilen . . . | 362 | 12.7 |
| Seebach . . . | 1,440 | 102.1 | Oetwil . . . | -46 | -4.7 |
| Uetikon . . . | -48 | -13.0 | Zamikon . . . | -39 | -6.2 |
| Urdorf, Nieder- . . . | 3 | 1.3 | Stäfa . . . | 382 | 9.9 |
| „ Ober- . . . | 36 | 8.0 | Uetikon . . . | 51 | 4.2 |
| Weiningen . . . | 26 | 4.1 | Bezirk Meilen | 1,952 | 10.2 |
| Witikon . . . | 32 | 8.6 | Bäretswil . . . | -115 | -4.1 |
| Zollikon . . . | 516 | 37.5 | Bubikon . . . | 17 | 1.1 |
| Bezirk Zürich | 65,884 | 59.3 | Dürnten . . . | 615 | 24.8 |
| Zürich Land | 9,310 | 55.1 | Fischenthal . . . | -194 | -8.6 |
| Aeugst . . . | 8 | 1.3 | Gossau . . . | -266 | -10.2 |
| Affoltern . . . | 542 | 24.2 | Grünigen . . . | -32 | -2.6 |
| Bonstetten . . . | -31 | -4.3 | Hinwil . . . | -105 | -3.4 |
| Hausen . . . | 73 | 5.5 | Rüti . . . | 1,359 | 39.5 |
| Hedingen . . . | 42 | 5.2 | Seegräben . . . | -12 | -1.5 |
| Kappel . . . | 34 | 5.1 | Wald . . . | 338 | 5.3 |
| Knonau . . . | 32 | 6.4 | Wetzikon . . . | 289 | 5.4 |
| Maschwanden . . . | -8 | -1.6 | Bezirk Hinwil | 1,890 | 5.9 |
| Mettmenstetten . . . | 67 | 5.0 | Dübendorf . . . | 170 | 7.2 |
| Obfelden . . . | 139 | 11.6 | Egg . . . | 84 | 3.8 |
| Ottensbach . . . | -105 | -8.7 | Fällanden . . . | -40 | -5.4 |
| Rifferswil . . . | -21 | -4.2 | Greifensee . . . | -24 | -7.7 |
| Stallikon . . . | -23 | -3.8 | | | |
| Wettswil . . . | -20 | -5.9 | | | |
| Bezirk Affoltern | 729 | 5.8 | | | |

| Gemeinden | Zu- und Abnahme | | Gemeinden | Zu- und Abnahme | |
|--------------------------|-----------------|-------------|-------------------------------|-----------------|------------|
| | absolut | o/o | | absolut | o/o |
| Maur | -40 | -2,6 | Adlikon | -69 | -13,8 |
| Mönchaltorf | -90 | -10,1 | Andelfingen, Gross- | 33 | 4,0 |
| Schwerzenbach | -8 | -3,8 | " Klein- | 8 | 0,8 |
| Uster | 825 | 12,1 | Benken | -2 | -0,4 |
| Volketswil | -130 | -7,9 | Berg | -32 | -6,5 |
| Wangen | 343 | 40,6 | Buch | -3 | -0,6 |
| Bezirk Uster | 1,090 | 6,2 | Dachsen | -7 | -1,2 |
| Bauma | -42 | -1,5 | Dorf | -14 | -4,0 |
| Fehraltorf | -90 | -8,7 | Feuerthalen | 739 | 59,0 |
| Hittnau | -97 | -6,8 | Flaach | -89 | -9,5 |
| Illnau | 57 | 2,1 | Flurlingen | 222 | 32,6 |
| Kyburg | -15 | -4,0 | Henggart | 55 | 18,8 |
| Lindau | 498 | 44,1 | Humlikon | -40 | -13,2 |
| Pfäffikon | 94 | 3,3 | Laufen-Uhwiesen | 150 | 19,4 |
| Russikon | -29 | -2,2 | Marthalen | -133 | -10,2 |
| Sternenberg | -89 | -11,2 | Ossingen | -1 | -0,1 |
| Weisslingen | -18 | -1,5 | Rheinau | 123 | 9,2 |
| Wila | -78 | -8,1 | Stammheim, Ober- | -56 | -6,4 |
| Wildberg | -60 | -8,4 | " Unter- | -16 | -2,7 |
| Bezirk Pfäffikon | 134 | 0,8 | Thalheim | 3 | 0,7 |
| Altikon | -6 | -1,4 | Trüllikon | -48 | -5,0 |
| Bertschikon | -68 | -9,6 | Truttikon | -7 | -2,1 |
| Brütten | 17 | 3,8 | Volken | -19 | -7,1 |
| Dägerlen | 38 | 8,1 | Waltalingen | -50 | -8,5 |
| Dättlikon | 10 | 2,9 | Bezirk Andelfingen | 647 | 3,9 |
| Dinhard | 12 | 1,9 | Bachenbülach | -89 | -14,1 |
| Elgg | 79 | 5,9 | Bassersdorf | 128 | 13,3 |
| Ellikon | 17 | 5,0 | Bülach | 427 | 24,5 |
| Elsau | 22 | 2,8 | Dietlikon | 138 | 32,3 |
| Hagenbuch | -46 | -7,4 | Eglisau | -151 | -11,4 |
| Hettlingen | -8 | -1,7 | Embrach, Ober- | -28 | -4,3 |
| Hofstetten | 22 | 4,8 | " Unter- | 92 | 6,2 |
| Neftenbach | 54 | 3,5 | Freienstein | 48 | 3,8 |
| Oberwinterthur | 546 | 20,5 | Glattfelden | -42 | -2,6 |
| Pfungen | 301 | 39,6 | Hochfelden | 8 | 1,5 |
| Rickenbach | 5 | 1,3 | Höri | 30 | 6,2 |
| Schlatt | -13 | -2,4 | Hüntwangen | -25 | -4,4 |
| Schottikon | 36 | 16,6 | Kloten | -25 | -1,8 |
| Seen | 272 | 10,3 | Lufingen | -18 | -5,1 |
| Seuzach | 65 | 8,8 | Nürens Dorf | -3 | -0,3 |
| Töss | 1,511 | 44,3 | Opfikon | 133 | 2,3 |
| Turbenthal | -112 | -5,4 | Rafz | -92 | -6,0 |
| Veltheim | 1,634 | 68,8 | Rieden | 57 | 19,0 |
| Wiesendangen | 111 | 13,1 | Rorbas | -35 | -2,6 |
| Winterthur | 6,530 | 41,3 | Wallisellen | 212 | 26,2 |
| Wülflingen | 960 | 36,6 | Wasterkingen | -71 | -16,7 |
| Zell | -69 | -4,0 | Wil | -14 | -1,8 |
| Bezirk Winterthur | 11,920 | 26,3 | Winkel | -102 | -14,1 |
| | | | Bezirk Bülach | 582 | 2,8 |

| Gemeinden | Zu- und Abnahme | | Gemeinden | Zu- und Abnahme | |
|---------------------|-----------------|-------|-------------------------|-----------------|------------|
| | absolut | % | | absolut | % |
| Affoltern | 567 | 66,2 | Oberweningen . . . | -25 | -7,8 |
| Bachs | -55 | -9,4 | Otelfingen | -22 | -4,4 |
| Boppelsen | -35 | -12,0 | Raat | -50 | -17,6 |
| Buchs | -35 | -6,5 | Regensberg | 23 | 6,5 |
| Dällikon | -6 | -1,7 | Regensdorf | 251 | 24,5 |
| Dänikon | 15 | 8,5 | Rümlang | 143 | 16,2 |
| Dielsdorf | 3 | 0,4 | Schleinikon | -60 | -14,9 |
| Hüttikon | 2 | 1,7 | Schöfflisdorf . . . | -48 | -13,1 |
| Neerach | -80 | -12,6 | Stadel | -77 | -13,1 |
| Niederglatt | -41 | -7,3 | Steinmaur | 7 | 0,8 |
| Niederhasli | 13 | 1,8 | Weiach | -33 | -5,2 |
| Niederweningen . . | -74 | -11,8 | Windlach | 9 | 2,7 |
| Oberglatt | 5 | 0,7 | Bezirk Dielsdorf | 395 | 2,9 |

Die Aenderungen der bezirksweisen Bevölkerungszahlen im Zeitraum der drei letzten Volkszählungen (von 1888 auf 1900, 1880 auf 1888 und 1880 bis 1900) finden sich in nachstehender Uebersicht zusammengestellt:

| Bezirke | Aenderungen der Einwohnerzahl (Wohnbevölkerung) | | | | | |
|---------------------|---|-------------|---------------|------------|----------------|-------------|
| | 1888/1900 | | 1880/88 | | 1880/1900 | |
| | absolut | % | absolut | % | absolut | % |
| Zürich | 65,884 | 59,3 | 16,859 | 17,9 | 82,743 | 87,8 |
| Affoltern | 729 | 5,8 | -468 | -3,6 | 261 | 2,0 |
| Horgen | 8,630 | 27,9 | 2,290 | 8,0 | 10,920 | 38,2 |
| Meilen | 1,952 | 10,2 | -582 | -2,9 | 1,370 | 6,9 |
| Hinwil | 1,890 | 5,9 | 1,589 | 5,2 | 3,479 | 11,5 |
| Uster | 1,090 | 6,2 | 73 | 0,4 | 1,163 | 6,8 |
| Pfäffikon | 134 | 0,8 | -721 | -4,0 | -587 | -3,2 |
| Winterthur | 11,920 | 26,3 | 3,571 | 8,5 | 15,491 | 37,1 |
| Andelfingen | 647 | 3,9 | -613 | -3,5 | 34 | 0,2 |
| Bülach | 582 | 2,8 | -480 | -2,2 | 42 | 0,2 |
| Dielsdorf | 395 | 2,9 | -409 | -2,9 | -14 | -0,1 |
| Kanton | 93,853 | 27,8 | 21,109 | 6,7 | 114,962 | 36,4 |

Die Uebersicht zeigt, dass in den acht Jahren von 1880—1888 nicht weniger als sechs Bezirke (Affoltern, Meilen, Pfäffikon, Andelfingen, Bülach und Dielsdorf) einen Rückgang der Einwohnerzahl erlitten und zwar im Betrage von 2,2 % (Bülach) bis 4 % (Pfäffikon), in den zwölf Jahren

von 1888—1900 aber kein Bezirk eine Abnahme der Bevölkerung, sondern jeder eine Zunahme derselben aufweist, die allerdings beim Bezirk Pfäffikon nur $0,8\%$, bei den andern fünf dieser Landbezirke aber $2,8\%$ (Bülach) bis $10,2\%$ (Meilen) ausmacht. Durch diese Vermehrung haben die in Rede stehenden Bezirke bis Dezember 1900 den Stand ihrer Volkszahl vom Dezember 1880 wieder erreicht oder einigermassen überschritten (von $0,2\%$ in Andelfingen und Bülach bis $6,9\%$ in Meilen), mit Ausnahme von Dielsdorf und Pfäffikon. Für Dielsdorf ist die aus den zwei Jahrzehnten restierende Verminderung sehr gering (14 Einwohner oder $0,1\%$), in Pfäffikon dagegen noch ansehnlich (587 Personen oder $3,2\%$). Andererseits ist die als Ergebnis der Zählung von 1900 gegenüber früher konstatierte günstigere Gestaltung der Bevölkerungsbewegung gerade bei Pfäffikon insofern besonders erfreulich, als vorher dieser Bezirk von sämtlichen elfen allein bei den vier Zählungen von 1860 bis 1888 ohne Ausnahme jeweilen einen Rückgang der Volkszahl (der Reihe nach um $2,7\%$, $5,4\%$, 1% und 4%) aufwies, während die Zählung von 1900 diese langdauernde rückgängige Bewegung nun als abgeschlossen und an ihrer Stelle eine beginnende Zunahme der Einwohnerzahl zeigt. So weist also die bezirksweise Bevölkerungsbewegung von 1888—1900 eine wesentlich günstigere Gestaltung auf, als diejenige von 1800—1888. Auf diese bemerkenswerte Tatsache ist hier umso eher hinzuweisen, als sie bei den nicht seltenen Erörterungen über die „Landflucht“ der Bevölkerung ziemlich durchwegs unberücksichtigt bleibt.

Indem wir uns wieder den betreffenden Verhältnissen der politischen Gemeinden zuwenden, geben wir eine Zusammenstellung in Klassen nach dem Grade der prozentualen Ab- und Zunahme der Bevölkerung in den zwölf Jahren 1888—1900.

a) *Gemeinden mit Abnahme der Einwohnerzahl* von 1888—1900.

1. Abnahme bis zu 1% . 4 Gemeinden.

Ossingen $0,1$, Nürensdorf $0,3$, Benken $0,4$, Buch $0,6$.

2. Abnahme von 1,1—5 0/0. 36 Gemeinden.

Dachsen 1,2, Geroldswil 1,4, Altikon 1,4, Seegräben 1,5, Bauma 1,5, Weisslingen 1,5, Maschwanden 1,6, Hettlingen 1,7, Dällikon 1,7, Wil 1,8, Hütten 1,9, Truttikon 2,1, Russikon 2,2, Hirzel 2,3, Schlatt 2,4, Grüningen 2,6, Maur 2,6, Glattfelden 2,6, Rorbas 2,6, Unterstammheim 2,7, Schönenberg 3,0, Hinwil 3,4, Hombrechtikon 3,7, Stallikon 3,8, Schwerzenbach 3,8, Kyburg 4,0, Zell 4,0, Dorf 4,0, Bäretswil 4,1, Rifferswil 4,2, Bonstetten 4,3, Oberembrach 4,3, Hüntwangen 4,4, Otelfingen 4,4, Oetwil a. S. 4,7, Trüllikon 5,0.

3. Abnahme von 5,1—10 0/0. 27 Gemeinden.

Lufingen 5,1, Weiach 5,2, Fällanden 5,4, Turbenthal 5,4, Wettswil 5,9, Rafz 6,0 (Zürich I 6,2), Zumikon 6,2, Oberstammheim 6,4, Berg 6,5, Buchs 6,5, Hittnau 6,8, Volken 7,1, Niederglatt 7,3, Hagenbuch 7,4, Aesch 7,7, Greifensee 7,7, Oberweningen 7,8, Volketswil 7,9, Wila 8,1, Wildberg 8,4, Waltalingen 8,5, Fischenthal 8,6, Ottenbach 8,7, Fehraltorf 8,7, Bachs 9,4, Flaach 9,5, Bertschikon 9,6.

4. Abnahme von 10,1—20 0/0. 18 Gemeinden.

Mönchaltorf 10,1, Gossau 10,2, Marthalen 10,2, Sternenberg 11,2, Eglisau 11,4, Niederweningen 11,8, Boppelsen 12,0, Neerach 12,6, Uitikon 13,0, Schöfflisdorf 13,1, Stadel 13,1, Humlikon 13,2, Adlikon 13,8, Bachenbülach 14,1, Winkel 14,1, Schleinikon 14,9, Wasterkingen 16,7, Raat 17,6.

b) *Gemeinden mit Zunahme der Einwohnerzahl* von 1888—1900.

1. Zunahme bis zu 1 0/0. 5 Gemeinden.

Dielsdorf 0,4, Thalheim 0,7, Oberglatt 0,7, Kleinandelfingen 0,8, Steinmaur 0,8.

2. Zunahme von 1,1—5 0/0. 28 Gemeinden.

Bubikon 1,1, Niederurdorf 1,3, Aegst 1,3, Rickenbach 1,3, Hochfelden 1,5, Niederhasli 1,5, Hüttikon 1,7, Kloten 1,8, Dinhard 1,9, Herrliberg 2,1, Illnau 2,1, Opfikon 2,3, Windlach 2,7, Elsau 2,8, Birrmenndorf 2,9, Dättlikon 2,9, Pfäffikon 3,3, Neftenbach 3,5, Egg 3,8, Brütten 3,8, Freienstein 3,8, Grossandelfingen 4,0, Weiningen 4,1, Uetikon 4,2, Richterswil 4,4, Hofstetten 4,8, Mettmenstetten 5,0, Ellikon 5,0.

3. Zunahme von 5,1—10 0/0. 20 Gemeinden.

Kappel 5,1, Hedingen 5,2, Wald 5,3, Wetzikon 5,4, Hausen 5,5, Elgg 5,9, Unterembrach 6,2, Höri 6,2, Knonau 6,4, Regensberg 6,5, Dübendorf 7,2, Oberurdorf 8,0, Oetwil a. L. 8,1, Dägerlen 8,1, Dänikon 8,5, Witikon 8,6, Seuzach 8,8, Rheinau 9,2, Oberrieden 9,5, Stäfa 9,9.

4. Zunahme von 10_{,1}—20 0/0. 15 Gemeinden.
 Seen 10_{,3}, Obfelden 11_{,6}, Uster 12_{,1}, Männedorf 12_{,4}, Unterengstringen 12_{,7}, Meilen 12_{,7}, Wiesendangen 13_{,1}, Bassersdorf 13_{,3}, Langnau 14_{,7}, Rümlang 16_{,2}, Schottikon 16_{,6}, Henggart 18_{,8}, Rieden 19_{,0}, Laufen-Uhwiesen 19_{,4}, Wädenswil 19_{,7}.
5. Zunahme von 20_{,1}—50 0/0. 25 Gemeinden.
 Oberwinterthur 20_{,5}, Schwammendingen 22_{,4}, Küsnacht 22_{,7}, Affoltern a. A. 24_{,2}, Bülach 24_{,5}, Regensdorf 24_{,5}, Dürnten 24_{,8}, Horgen 25_{,7}, Wallisellen 26_{,2}, Erlenbach 27_{,9}, Oberengstringen 29_{,2}, Dietlikon 32_{,3}, Flurlingen 32_{,6}, Rüslikon 36_{,1}, Dietikon 36_{,2}, Wülflingen 36_{,6}, Zollikon 37_{,9}, Rüti 39_{,5}, Pfungen 39_{,6}, Wangen 40_{,6}, Winterthur 41_{,3}, Kilchberg 43_{,1}, (Zürich V 43_{,2}), Lindau 44_{,1}, Töss 44_{,3}, Höngg 45_{,7}.
6. Zunahme von 50_{,1}—100 0/0. 7 Gemeinden.
 Adliswil 58_{,6}, Albisrieden 59_{,0}, Feuerthalen 59_{,0}, Zürich 60_{,1}, (Zürich IV 61_{,1}), Affoltern b. Z. 66_{,2}, Veltheim 68_{,8}, Thalwil 69_{,3}, (Zürich II 98_{,5}).
7. Zunahme von 100_{,1}—150 0/0. 4 Gemeinden.
 Seebach 102_{,1}, Altstetten 102_{,2}, Schlieren 118_{,0}, Oerlikon 131_{,4}, (Zürich III 140_{,9}).

Die topographische Gruppierung der Gemeinden dieser elf Klassen ist im zweiten der beigefügten Kärtchen dargestellt; ihre bezirksweise Verteilung gibt nachstehende Uebersicht.

| Bezirke | Zahl der Gemeinden | Gemeinden, deren Aenderung der Einwohnerzahl 1888—1900 besteht in | | | | | | | | | | | |
|---------------|--------------------|---|---------------------------|--------------------------|------------------------|------------------------|--------------------------|---------------------------|----------------------------|----------------------------|-----------------------------|------------------------------|--|
| | | Abnahme um 0/0 | | | | Zunahme um 0/0 | | | | | | | |
| | | 10 _{,1} bis 20 | 5 _{,1} bis 10 | 1 _{,1} bis 5 | bis 0 _{,1} | bis 0 _{,1} | 1 _{,1} bis 5 | 5 _{,1} bis 10 | 10 _{,1} bis 20 | 20 _{,1} bis 50 | 50 _{,1} bis 100 | 100 _{,1} bis 150 | |
| Zürich . . . | 21 | 1 | 1 | 1 | — | — | 3 | 3 | 1 | 5 | 2 | 4 | |
| Affoltern . . | 14 | — | 2 | 4 | — | — | 2 | 4 | 1 | 1 | — | — | |
| Horgen . . . | 12 | — | — | 3 | — | — | 1 | 1 | 2 | 3 | 2 | — | |
| Meilen . . . | 10 | — | 1 | 2 | — | — | 2 | 1 | 2 | 2 | — | — | |
| Hinwil . . . | 11 | 1 | 1 | 4 | — | — | 1 | 2 | — | 2 | — | — | |
| Uster . . . | 10 | 1 | 3 | 2 | — | — | 1 | 1 | 1 | 1 | — | — | |
| Pfäffikon . . | 12 | 1 | 4 | 4 | — | — | 2 | — | — | 1 | — | — | |
| Winterth. . . | 27 | — | 3 | 4 | — | — | 8 | 3 | 3 | 5 | 1 | — | |
| Andelfing. . | 24 | 3 | 5 | 5 | 3 | 2 | 1 | 1 | 2 | 1 | 1 | — | |
| Bülach . . . | 23 | 4 | 2 | 5 | 1 | — | 4 | 2 | 2 | 3 | — | — | |
| Dielsdorf . . | 25 | 7 | 5 | 2 | — | 3 | 3 | 2 | 1 | 1 | 1 | — | |
| Kanton | 189 | 18 | 27 | 36 | 4 | 5 | 28 | 20 | 15 | 25 | 7 | 4 | |
| | | 85 | | | | 104 | | | | | | | |

Von den Gruppen mit den geringen Aenderungen (Abnahme wie Zunahme) von 1,₁ bis 5% gibt es Gemeinden in allen elf Bezirken, ebenso aber auch aus der Gruppe mit der bedeutenden Zunahme-Kategorie von 20,₁—50%. Die 7 Gemeinden der zweithöchsten Stufe der Zunahme-Skala (50,₁—100%) verteilen sich auf 7 Bezirke, während die 4 Gemeinden mit dem stärksten, über die Verdopplung hinausgehenden Wachstum auf den Bez. Zürich beschränkt sind.

Die gesamte Einwohnerzahl der 85 Gemeinden mit verminderter Bevölkerung ist im Zeitraum 1888—1900 von 74,702 auf 70,389 zurückgegangen, hat also um 4313 Personen oder um 5,₈% abgenommen. Ziemlich diesen Durchschnitts-Abnahmebetrag finden wir bei Fällanden (5,₄%) und Wettswil (5,₉%).

Die gesamte Bevölkerung der 104 Gemeinden mit vermehrter Volkszahl ist in den zwölf Jahren von 262,481 auf 360,647 angewachsen, hat demnach um 98,164 Köpfe oder um 37,₄% zugenommen, welchen Durchschnitts-Mehrbetrag wir approximativ bei Wülflingen (36,₆%) und Zollikon (37,₉%) vorfinden.

Auf die beiden Städte Zürich und Winterthur entfallen von der Einwohnerzahl der 104 Gemeinden nach der letzten Zählung (1900) 173,038 Personen gegen 109,934 im Jahre 1888; die 102 übrigen Gemeinden mit vermehrter Bevölkerung zählten a. 1900 187,609 Einwohner gegen 152,547 im Jahre 1888. Es betrug demnach die Bevölkerungszunahme bei den zwei Städten 63,102 Personen oder 57,₄%, bei den 102 übrigen Gemeinden mit vermehrter Volkszahl 35,052 Köpfe oder 23,₀%, welches letzteres Mass der Zunahme ziemlich genau durch Küsnacht mit 22,₇% vertreten ist.

3. Einwohnerzahl und Volksdichte der Kantone im Jahr 1900; Zu- und Abnahme ihrer Bevölkerung seit 1888.

Als Material zum Vergleiche mit dem in Abschnitt 1 und 2 unserer „Ergänzungen“ vorgeführten teilen wir nachstehend aus dem „Statistischen Jahrbuch der Schweiz“ des eidgen. statistischen Bureaus (11. Jahrgang, 1902) die

Zahlen mit über die Wohnbevölkerung und die Volksdichte der Kantone, unter Beifügung der Bevölkerungsänderungen (Zu- und Abnahme, absolut und prozentual) für den zwölfjährigen Zeitraum zwischen den beiden Volkszählungen von 1888 und 1900. In Bezug auf die den Zahlen der Bevölkerungsdichtigkeit zu Grunde liegenden Areale bemerken wir dabei ausdrücklich, dass die Flächenzahlen des „Statistischen Jahrbuchs“ den von uns für den Kanton Zürich mitgeteilten analog, nämlich wie diese auf die „feste Bodenfläche“ (Landfläche exkl. Seegebiet) bezogen sind, die Vergleichbarkeit der Zahlen also wirklich besteht.

| | Einwohnerzahl anno 1900 | | Zunahme der Einwohnerzahl seit 1888 | |
|--------------------------|----------------------------|---------------------|--|-------------|
| | absolut | pro km ² | absolut | % |
| Zürich | 431,036 | 261 | 93,853 | 27,8 |
| Bern | 589,433 | 86 | 53,354 | 10,0 |
| Luzern | 146,519 | 103 | 11,159 | 8,3 |
| Uri | 19,700 | 18 | 2,451 | 14,2 |
| Schwyz | 55,385 | 65 | 5,078 | 10,1 |
| Obwalden | 15,260 | 33 | 217 | 1,4 |
| Nidwalden | 13,070 | 52 | 532 | 4,2 |
| Glarus | 32,349 | 47 | -1,476 | -4,4 |
| Zug | 25,093 | 105 | 2,064 | 9,0 |
| Freiburg | 127,951 | 82 | 8,796 | 7,4 |
| Solothurn | 100,762 | 127 | 15,141 | 17,7 |
| Baselstadt | 112,227 | 3144 | 38,478 | 52,2 |
| Baselland | 68,497 | 160 | 6,556 | 10,6 |
| Schaffhausen | 41,514 | 141 | 3,731 | 9,9 |
| Appenzell A.-Rh. | 55,281 | 228 | 1,172 | 2,2 |
| Appenzell I.-Rh. | 13,499 | 76 | 611 | 4,8 |
| St. Gallen | 250,285 | 129 | 22,111 | 9,7 |
| Graubünden | 104,520 | 15 | 9,710 | 10,2 |
| Aargau | 206,498 | 147 | 12,918 | 5,2 |
| Thurgau | 113,221 | 132 | 8,543 | 8,2 |
| Tessin | 138,638 | 50 | 11,887 | 9,4 |
| Waadt | 281,379 | 101 | 33,724 | 13,6 |
| Wallis | 114,438 | 22 | 12,453 | 12,2 |
| Neuenburg | 126,279 | 177 | 18,126 | 16,8 |
| Genf | 132,609 | 450 | 27,100 | 25,9 |
| Schweiz 1900 | 3,315,443 | 83 | 397,689 | 13,5 |

Nach der Bevölkerungsdichtigkeit gruppieren sich die Kantone auf Grund der von uns angewendeten Skala folgendermassen, bzw. repräsentieren sie die nachstehenden unserer Dichtigkeitsklassen:

1. Bis 50 Einwohner pro km²: Graubünden 15, Uri 18, Wallis 22, Obwalden 33, Glarus 47, Tessin 50. Diese Gruppe wäre naturgemäss in zwei solche zu zerlegen, deren erste die Gebiete bis zu 25 Einwohner pro km² enthielte, eine Unterscheidung, die für die bezügl. Verhältnisse im Kanton Zürich nicht zu treffen war.
2. 51—75 Einwohner pro km²: Nidwalden 52, Schwyz 65.
3. 76—100 Einwohner pro km²: Innerrhoden 76, Freiburg 82, Bern 86 (vgl. Bez. Dielsdorf 88).
4. 101—150 Einwohner pro km²: Waadt 101, Luzern 103, Zug 105, Solothurn 127, St. Gallen 129, Thurgau 132, Schaffhausen 141, Aargau 147 (vgl. Bez. Andelfingen 106, Pfäffikon 108, Bülach 117, Affoltern 119).
5. 151—250 Einwohner pro km²: Baselland 160, Neuenburg 177, Ausserrhoden 228 (vgl. Bez. Uster 168, Hinwil 190, Winterthur 227).
6. 251—500 Einwohner pro km²: Zürich 261, Genf 450 (vgl. Bez. Meilen 278, Horgen 384).
9. 2001—4000 Einwohner pro km²: Baselstadt 3144 (Zürich, Stadt 3412).

In Bezug auf die prozentuale Aenderung der Einwohnerzahl seit 1888 sind durch die Ergebnisse in den Kantonen folgende der Haupt- und Unterabteilungen vertreten, die wir in dieser Hinsicht für die Verhältnisse in den Gemeinden und Bezirken des Kantons Zürich zu unterscheiden hatten.

- a) Abnahme der Bevölkerung. Klasse 2; Abnahme von $1_{,1}$ —5 %: Glarus $4_{,4}$ %.
- b) Zunahme der Bevölkerung.
Klasse 2; Zunahme von $1_{,1}$ —5 %: Obwalden $1_{,4}$, Ausserrhoden $2_{,2}$, Nidwalden $4_{,2}$, Innerrhoden $4_{,8}$ (vgl. Bez. Bülach $2_{,8}$, Dielsdorf $2_{,9}$, Andelfingen $3_{,9}$).

- Klasse 3; Zunahme von $5_{,1}$ — 10% : Aargau $5_{,2}$, Freiburg $7_{,4}$, Thurgau $8_{,2}$, Luzern $8_{,3}$, Zug $9_{,0}$, Tessin $9_{,4}$, St. Gallen $9_{,7}$, Schaffhausen $9_{,9}$, Bern $10_{,0}$ (vgl. Bez. Affoltern $5_{,8}$, Hinwil $5_{,9}$, Uster $6_{,2}$).
- „ 4; Zunahme von $10_{,1}$ — 20% : Schwyz $10_{,1}$, Graubünden $10_{,2}$, Baselland $10_{,6}$, Wallis $12_{,2}$, Waadt $13_{,6}$, Uri $14_{,2}$, Neuenburg $16_{,8}$, Solothurn $17_{,7}$ (vgl. Bez. Meilen $10_{,2}$).
- „ 5; Zunahme von $20_{,1}$ — 50% : Genf $25_{,9}$, Zürich $27_{,8}$ (vgl. Bez. Winterthur $26_{,3}$, Horgen $27_{,9}$).
- „ 6; Zunahme $50_{,1}$ — 100% : Baselstadt $52_{,2}$ (vgl. Bez. Zürich $55_{,1}$).

4. Die bezirkweise Aenderung (Zu- und Abnahme) der Wohnbevölkerung von 1888 bis 1900 nach Heimat und Geburtsort, Konfession und Muttersprache.

Bisher haben wir die Aenderungen (Zu- und Abnahme), welche mit der Wohnbevölkerung in den zwölf Jahren zwischen den beiden Zählungen von 1888 und 1900 vor sich gegangen sind, nur für die Einwohnerschaft der einzelnen Gebietsteile als Ganzes betrachtet, ohne Unterscheidung von Abteilungen derselben nach inneren Verschiedenheiten. Wir ergänzen nun die Betrachtung nach bloss räumlichen Gruppen, indem wir die Aenderungen der Wohnbevölkerung von 1888 bis 1900 in Bezug auf ihre Gliederung nach Gesichtspunkten wie den Heimatverhältnissen und dem Geburtsort, der Konfession und der Muttersprache ins Auge fassen, wobei wir uns aber darauf beschränken müssen, diese Verhältnisse nach den absoluten Zahlen bezirkweise darzustellen.

a) Aenderungen der Wohnbevölkerung 1888—1900
nach Heimat und Geburtsort.

| Bezirke | Zu- und Abnahme der Einwohner nach ihrer Heimat | | | | | Zu- und Abnahme der Einwohner nach ihrem Geburtsort | | | |
|---------------------|---|--|--------------------|---------------------------------|----------------|---|--|-----------------------|----------------|
| | Bürger | | | zusam- men Schwei- zer | Aus- länder | Geburtsort | | | |
| | der Wohn- gemeinde | anderer Gemeinden des Kantons | anderer Kantone | | | in der Wohn- gemeinde | in andern Gemeinden des Kantons | in andern Kantonen | im Auslande |
| Zürich | 6,127 | 7,627 | 26,729 | 40,483 | 25,401 | 18,184 | 7,546 | 20,637 | 19,517 |
| Affoltern | — 977 | 377 | 1,046 | 446 | 283 | — 442 | 163 | 806 | 202 |
| Horgen | — 561 | 1,910 | 4,848 | 6,197 | 2,433 | 1,125 | 2,357 | 3,436 | 1,712 |
| Meilen | — 1,359 | 912 | 1,474 | 1,027 | 925 | — 412 | 705 | 1,008 | 651 |
| Hinwil | — 1,467 | 92 | 2,222 | 847 | 1,043 | — 235 | — 47 | 1,327 | 845 |
| Uster | — 1,217 | 683 | 938 | 404 | 686 | — 571 | 438 | 749 | 474 |
| Pfäffikon | — 1,321 | 235 | 889 | — 197 | 331 | — 650 | — 90 | 591 | 283 |
| Winterth. | — 1,011 | 3,258 | 6,885 | 9,132 | 2,788 | 2,200 | 2,716 | 4,749 | 2,255 |
| Andelfing. | — 1,296 | 384 | 772 | — 140 | 787 | — 660 | 238 | 565 | 504 |
| Bülach | — 1,946 | 968 | 835 | — 143 | 725 | — 1,008 | 548 | 493 | 549 |
| Dielsdorf | — 1,203 | 428 | 529 | — 246 | 641 | — 795 | 289 | 397 | 504 |
| Kanton 1888/1900 | — 6,231 | 16,874 | 47,167 | 57,810 | 36,043 | 16,736 | 14,863 | 34,758 | 27,496 |

b) Aenderungen der Wohnbevölkerung 1888—1900
nach Konfession und Muttersprache.

| Bezirke | Zu- und Abnahme der Einwohner nach ihrer | | | | | | | | |
|-----------------|--|-----------------|-----------------|-----------------------------|---------------|-----------------------|-----------------------|----------------------|-------------|
| | Konfession | | | | Muttersprache | | | | |
| | Prote- stanten | Katho- liken | Israe- liten | andere oder unbekannt | Deutsch | Fran- zö- sisch | Ita- lien- isch | Rom- man- isch | An- dere |
| Zürich | 37,910 | 26,379 | 1,503 | 92 | 58,771 | 1,383 | 4,626 | 291 | 813 |
| Affoltern | — 11 | 772 | 5 | — 37 | 535 | 1 | 183 | 2 | 8 |
| Horgen | 4,905 | 3,739 | — 1 | — 13 | 7,383 | 143 | 1,032 | 7 | 65 |
| Meilen | 1,007 | 1,006 | — 1 | — 60 | 1,688 | 31 | 192 | 5 | 36 |
| Hinwil | 313 | 1,740 | 18 | — 181 | 1,186 | 27 | 646 | 24 | 7 |
| Uster | 421 | 684 | 10 | — 25 | 703 | 57 | 318 | 5 | 7 |
| Pfäffikon | — 385 | 523 | — | — 4 | — 85 | 35 | 185 | — 1 | — |
| Winterthur | 7,974 | 3,964 | 52 | — 70 | 10,786 | 165 | 902 | 41 | 26 |
| Andelfingen | 90 | 652 | 8 | — 103 | 285 | 54 | 313 | 1 | — 6 |
| Bülach | — 103 | 834 | — 10 | — 139 | 224 | 18 | 332 | 3 | 5 |
| Dielsdorf | — 251 | 691 | — | — 45 | — 32 | 15 | 400 | 15 | — 3 |
| Kant. 1888/1900 | 51,870 | 40,984 | 1,584 | — 585 | 81,444 | 1,929 | 9,129 | 393 | 958 |

II. Die Gemeindebürger.

Zahl aller in der Schweiz wohnenden Angehörigen zürcherischer Bürgergemeinden.

Mit Rücksicht auf in Diskussion und Prüfung befindliche Fragen des bürgerlichen Armenwesens ist es höchst wünschenswert, die vorzunehmende Veröffentlichung der Volkszählungsergebnisse nicht auf die Einwohner des Kantonsgebietes bzw. der Gemeindegebiete beschränken zu müssen, sondern in dieselbe die Zahlen sämtlicher in der Schweiz, in und ausser ihrer Heimatgemeinde und ihrem Heimatkantonsgebiete wohnenden Angehörigen zürcherischer Bürgergemeinden einbeziehen zu können. Die Ausmittlung dieser Zahlen ist eine der vielen umfangreichen Aufgaben, welche die Bearbeitung des gesamtschweizerischen Zählungsmaterials an das eidg. statistische Bureau stellt und kann selbstverständlich erst auf Grund vollständig durchgeführter Prüfung des Zählungsmaterials aller Gemeinden der ganzen Schweiz endgültige Resultate liefern. Unserm Gesuche um Mitteilung dieser definitiven Ergebnisse konnte vom eidg. statistischen Bureau unterm 12. Dezember 1903 entsprochen werden. Wir danken demselben hiemit bestens für die gefällige Zustellung der sachbezüglichen Zahlen, die wir nachstehend folgen lassen. Auf diese Wiedergabe der mehrerwähnten Zahlen beschränken wir uns zur Zeit hierorts, indem wir eine vergleichende Bearbeitung derselben — zum Zwecke beförderlicher Veröffentlichung der vorliegenden statistischen Mitteilungen betr. Volkszählungsergebnisse — auf eine spätere Publikation versparen.

1. Gemeindeweise Zusammenstellungen.

| Gemeinden | Zahl der Gemeindebürger wohnhaft | | | |
|-----------------------------------|-------------------------------------|--|-----------------------|-------------------------------|
| | in der Heimat- gemeinde | in andern zürcher- ischen Ge- meinden | in andern Kantonen | Zusammen in der Schweiz |
| Zürich | 30,891 | 4,411 | 4,543 | 39,845 |
| Aesch | 199 | 250 | 80 | 529 |
| Albisrieden | 206 | 229 | 25 | 460 |
| Altstetten | 489 | 369 | 111 | 969 |
| Birmensdorf | 705 | 693 | 137 | 1,535 |
| Dietikon | 1,146 | 463 | 295 | 1,904 |
| Engstringen, Ober- | 75 | 203 | 71 | 349 |
| „ Unter- | 87 | 126 | 49 | 262 |
| Geroldswil | 55 | 55 | 28 | 138 |
| Höngg | 774 | 590 | 110 | 1,474 |
| Oerlikon | 529 | 245 | 58 | 832 |
| Oetwil | 173 | 165 | 41 | 379 |
| Schlieren | 382 | 318 | 53 | 753 |
| Schwamendingen | 340 | 262 | 142 | 744 |
| Seebach | 490 | 477 | 215 | 1,182 |
| Utikon | 166 | 206 | 44 | 416 |
| Urdorf, Nieder- | 45 | 187 | 32 | 264 |
| „ Ober- | 242 | 366 | 108 | 716 |
| Weiningen | 477 | 463 | 96 | 1,036 |
| Witikon | 181 | 219 | 70 | 470 |
| Zollikon | 592 | 615 | 184 | 1,391 |
| Bezirk Zürich | 38,244 | 10,912 | 6,492 | 55,648 |
| Aengst | 263 | 543 | 141 | 947 |
| Affoltern | 1,036 | 1,060 | 388 | 2,484 |
| Bonstetten | 444 | 531 | 116 | 1,091 |
| Hausen | 507 | 774 | 203 | 1,484 |
| Hedingen | 567 | 848 | 260 | 1,675 |
| Kappel | 286 | 447 | 146 | 879 |
| Knonau | 190 | 286 | 125 | 601 |
| Maschwanden | 321 | 264 | 212 | 797 |
| Mettmenstetten | 633 | 737 | 248 | 1,618 |
| Obfelden | 621 | 436 | 106 | 1,163 |
| Ottenbach | 691 | 891 | 304 | 1,886 |
| Rifferswil | 206 | 235 | 42 | 483 |
| Stallikon | 261 | 849 | 312 | 1,422 |
| Wettswil | 92 | 289 | 145 | 526 |
| Bezirk Affoltern | 6,118 | 8,190 | 2,748 | 17,056 |
| Adliswil | 520 | 527 | 124 | 1,171 |
| Hirzel | 462 | 905 | 206 | 1,573 |

| Gemeinden | Zahl der Gemeindebürger wohnhaft | | | |
|--------------------------------|-------------------------------------|--|-----------------------|-------------------------------|
| | in der Heimat- gemeinde | in andern zürcher- ischen Ge- meinden | in andern Kantonen | Zusammen in der Schweiz |
| Horgen | 2,286 | 2,066 | 588 | 4,940 |
| Hütten | 361 | 509 | 157 | 1,027 |
| Kilchberg | 374 | 257 | 77 | 708 |
| Langnau | 369 | 342 | 34 | 745 |
| Oberrieden | 409 | 555 | 124 | 1,088 |
| Richterswil | 1,977 | 1,198 | 522 | 3,697 |
| Rüschlikon | 375 | 454 | 186 | 1,015 |
| Schönenberg | 629 | 1,146 | 274 | 2,049 |
| Thalwil | 1,111 | 897 | 296 | 2,304 |
| Wädenswil | 2,746 | 2,149 | 825 | 5,720 |
| Bezirk Horgen | 11,619 | 11,005 | 3,413 | 26,037 |
| Erlenbach | 297 | 351 | 77 | 725 |
| Herrliberg | 365 | 676 | 133 | 1,174 |
| Hombrechtikon | 775 | 1,223 | 459 | 2,457 |
| Küsnacht | 929 | 862 | 302 | 2,093 |
| Männedorf | 1,183 | 1,622 | 508 | 3,313 |
| Meilen | 1,245 | 1,334 | 384 | 2,963 |
| Oetwil | 397 | 850 | 163 | 1,410 |
| Stäfa | 1,667 | 1,504 | 697 | 3,868 |
| Uetikon | 455 | 735 | 253 | 1,443 |
| Zumikon | 317 | 415 | 71 | 803 |
| Bezirk Meilen | 7,630 | 9,572 | 3,047 | 20,249 |
| Bäretswil | 1,667 | 2,325 | 650 | 4,642 |
| Bubikon | 398 | 910 | 297 | 1,605 |
| Dürnten | 664 | 821 | 277 | 1,762 |
| Fiscenthal | 1,454 | 2,157 | 735 | 4,346 |
| Gossau | 1,152 | 2,142 | 530 | 3,824 |
| Grüningen | 347 | 878 | 267 | 1,492 |
| Hinwil | 1,297 | 1,426 | 423 | 3,146 |
| Rüti | 819 | 526 | 214 | 1,559 |
| Seegräben | 160 | 223 | 94 | 477 |
| Wald | 2,531 | 2,547 | 988 | 6,066 |
| Wetzikon | 1,369 | 1,494 | 641 | 3,504 |
| Bezirk Hinwil | 11,858 | 15,449 | 5,116 | 32,423 |
| Dübendorf | 1,158 | 1,036 | 318 | 2,512 |
| Egg | 841 | 1,413 | 446 | 2,700 |
| Fällanden | 426 | 418 | 97 | 941 |
| Greifensee | 130 | 244 | 65 | 439 |

| Gemeinden | Zahl der Gemeindebürger wohnhaft | | | |
|-----------------------------------|-------------------------------------|--|-----------------------|-------------------------------|
| | in der Heimat- gemeinde | in andern zürcher- ischen Ge- meinden | in andern Kantonen | Zusammen in der Schweiz |
| Maur | 847 | 1,182 | 321 | 2,350 |
| Mönchaltorf | 359 | 883 | 225 | 1,467 |
| Schwerzenbach | 105 | 107 | 47 | 259 |
| Uster | 2,587 | 2,129 | 692 | 5,408 |
| Volketswil | 987 | 1,106 | 264 | 2,357 |
| Wangen | 453 | 474 | 80 | 1,007 |
| Bezirk Uster | 7,893 | 8,992 | 2,555 | 19,440 |
| Bauma | 1,614 | 1,857 | 604 | 4,075 |
| Fehraltorf | 483 | 439 | 135 | 1,057 |
| Hittnau | 716 | 775 | 177 | 1,668 |
| Illnau | 1,583 | 1,456 | 455 | 3,494 |
| Kyburg | 197 | 177 | 55 | 429 |
| Lindau | 556 | 658 | 185 | 1,399 |
| Pfäffikon | 1,349 | 1,566 | 432 | 3,347 |
| Russikon | 771 | 1,137 | 330 | 2,238 |
| Sternenberg | 605 | 1,075 | 518 | 2,198 |
| Weisslingen | 745 | 867 | 285 | 1,897 |
| Wila | 371 | 763 | 210 | 1,344 |
| Wildberg | 342 | 754 | 230 | 1,326 |
| Bezirk Pfäffikon | 9,332 | 11,524 | 3,616 | 24,472 |
| Alfikon | 298 | 289 | 152 | 739 |
| Bertschikon | 325 | 381 | 387 | 1,093 |
| Brütten | 362 | 399 | 119 | 880 |
| Dägerlen | 309 | 290 | 155 | 754 |
| Dättlikon | 171 | 168 | 53 | 392 |
| Dinhard | 345 | 347 | 112 | 804 |
| Elgg | 777 | 508 | 347 | 1,632 |
| Ellikon | 156 | 235 | 188 | 579 |
| Elsau | 313 | 392 | 249 | 954 |
| Hagenbuch | 313 | 309 | 396 | 1,018 |
| Hettlingen | 261 | 240 | 117 | 618 |
| Hofstetten | 262 | 424 | 103 | 789 |
| Neftenbach | 780 | 653 | 261 | 1,694 |
| Oberwinterthur | 1,177 | 1,113 | 539 | 2,829 |
| Pfungen | 450 | 257 | 117 | 824 |
| Rickenbach | 275 | 253 | 107 | 635 |
| Schlatt | 295 | 448 | 110 | 853 |
| Schottikon | 92 | 128 | 95 | 315 |
| Seen | 1,145 | 834 | 269 | 2,248 |
| Seuzach | 426 | 328 | 149 | 903 |

| Gemeinden | Zahl der Gemeindebürger | | | |
|-------------------------------|-------------------------------|--|-----------------------|-------------------------------|
| | wohnhaft | | | |
| | in der Heimat- gemeinde | in andern zürcher- ischen Ge- meinden | in andern Kantonen | Zusammen in der Schweiz |
| Töss | 973 | 479 | 275 | 1,727 |
| Turbenthal | 841 | 1,094 | 667 | 2,602 |
| Veltheim | 621 | 307 | 116 | 1,044 |
| Wiesendangen | 499 | 491 | 152 | 1,142 |
| Winterthur | 6,502 | 2,159 | 1,404 | 10,065 |
| Wülflingen | 982 | 700 | 314 | 1,996 |
| Zell | 617 | 777 | 376 | 1,770 |
| Bezirk Winterthur . . | 19,567 | 14,003 | 7,329 | 40,899 |
| Adlikon | 322 | 306 | 75 | 703 |
| Andelfingen, Gross- | 497 | 287 | 169 | 953 |
| „ Klein- | 735 | 655 | 204 | 1,594 |
| Benken | 454 | 199 | 128 | 781 |
| Berg | 405 | 358 | 126 | 889 |
| Buch | 399 | 375 | 106 | 880 |
| Dachsen | 423 | 297 | 182 | 902 |
| Dorf | 236 | 198 | 35 | 469 |
| Feuerthalen | 280 | 152 | 234 | 666 |
| Flaach | 731 | 669 | 203 | 1,603 |
| Flurlingen | 373 | 206 | 154 | 733 |
| Henggart | 226 | 100 | 37 | 363 |
| Humlikon | 180 | 187 | 93 | 460 |
| Laufen-Uhwiesen | 585 | 291 | 280 | 1,156 |
| Marthalen | 919 | 593 | 239 | 1,751 |
| Ossingen | 655 | 572 | 367 | 1,594 |
| Rheinau | 391 | 242 | 145 | 778 |
| Stammheim, Ober- | 569 | 429 | 294 | 1,292 |
| „ Unter- | 497 | 265 | 194 | 956 |
| Thalheim | 341 | 260 | 179 | 780 |
| Trüllikon | 706 | 497 | 305 | 1,508 |
| Truttikon | 261 | 188 | 107 | 556 |
| Volken | 198 | 197 | 62 | 457 |
| Waltalingen | 447 | 334 | 169 | 950 |
| Bezirk Andelfingen . . | 10,830 | 7,857 | 4,087 | 22,774 |
| Bachenbülach | 419 | 396 | 156 | 971 |
| Bassersdorf | 620 | 648 | 166 | 1,434 |
| Bülach | 1,138 | 586 | 225 | 1,949 |
| Dietlikon | 216 | 181 | 107 | 504 |
| Eglisau | 806 | 498 | 279 | 1,583 |
| Embrach, Ober- | 435 | 668 | 225 | 1,328 |
| „ Unter- | 1,006 | 611 | 237 | 1,854 |
| Freienstein | 685 | 512 | 153 | 1,350 |

| Gemeinden | Zahl der Gemeindebürger | | | |
|-----------------------------------|-------------------------------|--|-----------------------|-------------------------------|
| | wohnhaft | | | |
| | in der Heimat- gemeinde | in andern zürcher- ischen Ge- meinden | in andern Kantonen | Zusammen in der Schweiz |
| Glattfelden | 1,026 | 516 | 155 | 1,697 |
| Hochfelden | 358 | 268 | 72 | 698 |
| Höri | 382 | 220 | 95 | 697 |
| Hüntwangen | 465 | 395 | 117 | 977 |
| Kloten | 960 | 640 | 239 | 1,839 |
| Lufingen | 268 | 231 | 46 | 545 |
| Nürensdorf | 564 | 638 | 148 | 1,350 |
| Opfikon | 338 | 380 | 120 | 838 |
| Rafz | 1,240 | 721 | 305 | 2,266 |
| Rieden | 102 | 199 | 58 | 359 |
| Rorbas | 728 | 463 | 88 | 1,279 |
| Wallisellen | 330 | 257 | 103 | 690 |
| Wasterkingen | 319 | 280 | 98 | 697 |
| Wil | 670 | 617 | 145 | 1,432 |
| Winkel | 500 | 391 | 78 | 969 |
| Bezirk Bülach | 13,575 | 10,316 | 3,415 | 27,306 |
| Affoltern | 292 | 407 | 149 | 848 |
| Bachs | 423 | 382 | 165 | 970 |
| Boppelsen | 187 | 113 | 33 | 333 |
| Buchs | 356 | 327 | 127 | 810 |
| Dällikon | 272 | 194 | 82 | 548 |
| Dänikon | 149 | 222 | 74 | 445 |
| Dielsdorf | 332 | 363 | 120 | 815 |
| Hüttikon | 38 | 66 | 35 | 139 |
| Neerach | 442 | 432 | 92 | 966 |
| Niederglatt | 254 | 271 | 48 | 573 |
| Niederhasli | 611 | 459 | 181 | 1,251 |
| Niederweningen | 414 | 385 | 95 | 894 |
| Oberglatt | 480 | 542 | 122 | 1,144 |
| Oberweningen | 204 | 250 | 45 | 499 |
| Otelfingen | 340 | 227 | 93 | 660 |
| Raat | 119 | 272 | 57 | 448 |
| Regensberg | 134 | 163 | 99 | 396 |
| Regensdorf | 654 | 455 | 159 | 1,268 |
| Rümlang | 659 | 566 | 194 | 1,419 |
| Schleinikon | 255 | 292 | 113 | 660 |
| Schöfflisdorf | 267 | 224 | 48 | 539 |
| Stadel | 348 | 385 | 74 | 807 |
| Steinmaur | 612 | 516 | 155 | 1,283 |
| Weiach | 480 | 440 | 105 | 1,025 |
| Windlach | 302 | 296 | 61 | 659 |
| Bezirk Dielsdorf | 8,624 | 8,249 | 2,526 | 19,399 |

2. Bezirksweise Uebersicht.

| Bezirke | Zahl der Bürger des Kantons Zürich wohnhaft | | | | |
|-----------------------|--|---------------------------------------|--------------------------|-----------------------|-------------------------------|
| | in ihrer Heimat- gemeinde | in andern Gemeinden des Kantons | zusammen im Kanton | in andern Kantonen | Zusammen in der Schweiz |
| Zürich | 38,244 | 10,912 | 49,156 | 6,492 | 55,648 |
| Affoltern | 6,118 | 8,190 | 14,308 | 2,748 | 17,056 |
| Horgen | 11,619 | 11,005 | 22,624 | 3,413 | 26,037 |
| Meilen | 7,630 | 9,572 | 17,202 | 3,047 | 20,249 |
| Hinwil | 11,858 | 15,449 | 27,307 | 5,116 | 32,423 |
| Uster | 7,893 | 8,992 | 16,885 | 2,555 | 19,440 |
| Pfäffikon | 9,332 | 11,524 | 20,856 | 3,616 | 24,472 |
| Winterthur | 19,567 | 14,003 | 33,570 | 7,329 | 40,899 |
| Andelfingen | 10,830 | 7,857 | 18,687 | 4,087 | 22,744 |
| Bülach | 13,575 | 10,316 | 23,891 | 3,415 | 27,306 |
| Dielsdorf | 8,624 | 8,249 | 16,873 | 2,526 | 19,399 |
| Kanton | 145,290 | 116,069 | 261,359 | 44,344 | 305,703 |

Bemerkungen betr. die Gemeinde-Einteilung.

Seit die tabellarischen Darstellungen der Volkszählungsergebnisse (erster und zweiter Teil) gedruckt wurden, sind in bezug auf die Zivilgemeinden und die Sekundarschulkreise folgende Aenderungen eingetreten:

1. Zivilgemeinden.

Zum Zwecke der Errichtung und des Betriebes einer elektrischen Strassenbeleuchtung wurde vom Regierungsrat unterm 26. November 1903 die Konstituierung einer Zivilgemeinde Gossau bewilligt, welche das Dorf Gossau, sowie die innerhalb und an der Grenzlinie Freihof-Bünnet-Freudenberg-Mühle-Tannenbergl-Ametsbergl-Berg-Freihof gelegenen Höfe umfasst (Amtsblatt 1903, Seite 1056).

Am 31. Dezember 1903 genehmigte der Regierungsrat eine Uebereinkunft vom 1./6. Dezember 1903 betreffend die Auflösung der Zivilgemeinden Attikon und Wallikon (Seite 29, No. 170 und 173) und deren Vereinigung zu einer neuen Zivilgemeinde Attikon-Wallikon, unter Inkrafterklärung dieser Uebereinkunft auf 1. Januar 1904.

2. *Sekundarschulkreise.*

Durch Regierungsbeschluss vom 26. November 1903 (Amtsblatt 1903, Seite 1056) wurde der Primarschulkreis Feuerthalen-Langwiesen (Seite 56) auf 1. Mai 1905 zu einem eigenen Sekundarschulkreis erhoben, unter Abtrennung vom Sekundarschulkreise Uhwiesen (Seite 65, No. 80).

Bemerkungen zu den Kärtchen.

Die kartographischen Beilagen sollen ihrerseits unmittelbarer, als Zahlen es können, die gemeindeweisen Verhältnisse in bezug auf Volksdichtigkeit einerseits, Zu- und Abnahme der Bevölkerung andererseits veranschaulichen; Erklärungen sollen sie also nicht nötig haben, sondern selber solche auf die wirksamste, weil anschaulichste Art geben. Immerhin mögen kurze Begleitworte beigelegt werden.

Die Grosszahl der Gemeinden mit vermehrter Bevölkerung bildet zwei Zonen: die eine längs der Tal- und Flussrichtung des Zürichsee-Limmatgebietes von der st. gallisch-schwyzerischen Grenze am Zürichsee bis zur aargauischen Grenze an der Limmat; die zweite, senkrecht zur ersten Zone, quer durch die Täler hindurch, über die trennenden Höhenzüge und Wasserscheiden hinweg, von Zürich bis gegen die thurgauische Grenze, — längs der seit bald einem halben Jahrhundert in Betrieb stehenden, für den Verkehr von Stadt und Land, von Landwirtschaft und Industrie der Gegend nutzbaren Eisenbahnlinie, der „Stammlinie“ des grossen Bahnnetzes zwischen Zürichsee und Bodensee. Die Betrachtung des Kartenbildes weist unverkennbar auf diesen bedeutenden Sachverhalt hin.

Ein anderes Verhältnis kann dagegen nicht mit genügender Sicherheit nach der kartographischen Darstellung beurteilt werden, so dass die Präzisierung desselben durch einige Zahlen angezeigt scheint: das Verhältnis des Areal der Gemeindegebiete mit zunehmender Bevölkerung zu demjenigen der Gebiete mit verminderter Volkszahl. Wir ergänzen daher die betreffenden Bevölkerungszahlen auf Seite XIX durch nachstehende Arealangaben.

Es beträgt das Gesamtgebiet der 85 Gemeinden mit seit 1888 erfolgten Bevölkerungs-Abnahme $748,08 \text{ km}^2$, dasjenige der 104 Gemeinden mit Bevölkerungs-Zunahme $900,92 \text{ km}^2$, das der 102 Landgemeinden mit vermehrter Bevölkerung (also ohne die zwei Städte Zürich und Winterthur) $850,89 \text{ km}^2$. Das Grössenverhältnis zwischen den Arealen der beiden ersteren Gruppen (der 85 und der 104 Gemeinden) ist also 5 : 6, d. h. die Gruppe der 104 Gemeinden mit vermehrter Bevölkerung ist um $\frac{1}{5}$ grösser als dasjenige der 85 Gemeinden mit Abnahme der Volkszahl. Das durchschnittliche Areal für eine Gemeinde beträgt bei letzterer Gruppe

(85 Gemeinden) $8,8$ km², bei den 104 Gemeinden $8,66$ km², bei den 102 Landgemeinden der Gruppe $8,34$ km². Die mittlere Volksdichte der einzelnen Gruppen hat von 1888—1900 folgende Aenderung erfahren:

| | | | | | | | | | | | |
|---------|----|-----------|---------|---------|-----|-----|-----|------|----|---|-----|
| bei den | 85 | Gemeinden | Abnahme | von | 100 | auf | 94, | also | um | 6 | |
| " | " | 104 | " | Zunahme | " | 291 | " | 400, | " | " | 109 |
| " | " | 102 | " | " | " | 179 | " | 220, | " | " | 41 |

Einwohner per Quadratkilometer.



Erster Teil.

Die Hauptergebnisse der Volkszählung

vom 1. Dezember 1900

im Kanton Zürich

nach den

Gemeinden und Bezirken.

Gemeindeweise Zusammenstellungen und bezirksweise Uebersichten

in bezug auf

- I. Politische Gemeinden; II. Zivil-Gemeinden;
III. Protestantische Kirch-Gemeinden; IV. Primarschul-Gemeinden.
V. Sekundarschul-Gemeinden.
-

I. Politische Gemeinden.

| Ordnungs-Nummer | Politische Gemeinden | Zahl — vom 1. Dezember 1900 — der | | | | | | Wohnbevölkerung | |
|-----------------|---------------------------|-----------------------------------|-------------------------|--------------------------|-----------------|---------------|----------------|-----------------|---------------|
| | | Wohn- häuser | Haus- halt- ungen | Orts- an- wesenden | Wohnbevölkerung | | | 1888 | 1880 |
| | | | | | männ- lich | weib- lich | Total | | |
| | Zürich I . . . | 1,814 | 5,646 | 26,400 | 11,640 | 14,280 | 25,920 | 27,644 | 24,453 |
| | " II . . . | 1,095 | 3,122 | 13,362 | 5,907 | 7,533 | 13,440 | 6,759 | 5,870 |
| | " III . . . | 2,775 | 13,536 | 58,467 | 29,722 | 29,179 | 58,901 | 24,448 | 17,903 |
| | " IV . . . | 1,268 | 3,910 | 17,283 | 8,407 | 8,937 | 17,344 | 10,764 | 8,521 |
| | " V . . . | 2,602 | 7,746 | 35,214 | 15,842 | 19,256 | 35,098 | 24,514 | 21,592 |
| 1 | Zürich, Stadt . . . | 9,554 | 33,960 | 150,726 | 71,518 | 79,185 | 150,703 | 94,129 | 78,339 |
| 2 | Aesch | 44 | 57 | 295 | 138 | 150 | 288 | 312 | 321 |
| 3 | Albisrieden . . . | 127 | 258 | 1,213 | 645 | 573 | 1,218 | 766 | 711 |
| 4 | Altstetten . . . | 285 | 730 | 3,315 | 1,634 | 1,676 | 3,310 | 1,637 | 1,530 |
| 5 | Birmensdorf . . . | 132 | 215 | 1,107 | 538 | 563 | 1,101 | 1,070 | 1,085 |
| 6 | Dietikon | 274 | 546 | 2,617 | 1,298 | 1,315 | 2,613 | 1,919 | 1,687 |
| 7 | Engstringen, Ober- . | 54 | 86 | 418 | 218 | 198 | 416 | 322 | 384 |
| 8 | " " Unter- . . . | 50 | 64 | 313 | 155 | 147 | 302 | 268 | 297 |
| 9 | Geroldswil | 28 | 31 | 142 | 67 | 74 | 141 | 143 | 151 |
| 10 | Höngg | 295 | 699 | 3,098 | 1,447 | 1,642 | 3,089 | 2,120 | 1,961 |
| 11 | Oerlikon | 298 | 870 | 3,990 | 2,075 | 1,907 | 3,982 | 1,721 | 1,213 |
| 12 | Oetwil | 27 | 41 | 243 | 122 | 119 | 241 | 223 | 268 |
| 13 | Schlieren | 145 | 326 | 1,676 | 970 | 700 | 1,670 | 766 | 777 |
| 14 | Schwamendingen . | 120 | 216 | 1,050 | 525 | 517 | 1,042 | 851 | 776 |
| 15 | Seebach | 260 | 591 | 2,837 | 1,486 | 1,364 | 2,850 | 1,410 | 1,084 |
| 16 | Uitikon | 39 | 59 | 333 | 167 | 165 | 332 | 370 | 391 |
| 17 | Urdorf, Nieder- . . | 30 | 47 | 228 | 115 | 112 | 227 | 224 | 250 |
| 18 | " " Ober- | 66 | 89 | 482 | 262 | 222 | 484 | 448 | 490 |
| 19 | Weiningen | 90 | 139 | 651 | 313 | 340 | 653 | 627 | 657 |
| 20 | Witikon | 61 | 87 | 404 | 192 | 211 | 403 | 371 | 391 |
| 21 | Zollikon | 248 | 431 | 1,870 | 928 | 948 | 1,876 | 1,360 | 1,438 |
| | Bezirk Zürich 1900 | 12,227 | 39,542 | 177,008 | 84,813 | 92,128 | 176,941 | 111,057 | 94,201 |
| | 1888 | 8,159 | 24,166 | 112,222 | 52,499 | 58,558 | 111,057 | — | — |
| 22 | Aeugst | 136 | 137 | 606 | 304 | 303 | 607 | 599 | 645 |
| 23 | Affoltern | 419 | 600 | 2,809 | 1,279 | 1,500 | 2,779 | 2,237 | 2,199 |
| 24 | Bonstetten | 108 | 147 | 695 | 358 | 333 | 691 | 722 | 769 |
| 25 | Hausen | 305 | 354 | 1,416 | 667 | 741 | 1,408 | 1,335 | 1,366 |
| 26 | Hedingen | 168 | 203 | 852 | 409 | 440 | 849 | 807 | 897 |
| 27 | Kappel | 92 | 114 | 696 | 394 | 303 | 697 | 663 | 818 |
| 28 | Knollau | 106 | 115 | 525 | 288 | 241 | 529 | 497 | 563 |

Anmerkung. Bei den Vergleichszahlen von 1850 bis 1888 für Stadt und Bezirk Zürich ist überall Ober-Leimbach, das 1893 von Wollishofen abgetrennt und Adliswil (Bezirk Horgen) zugeteilt wurde, abgerechnet (vergl. Adliswil, Bezirk Horgen, Seite 4).

Die vor dem Jahr 1888 stattgefundenen Gebietsveränderungen innerhalb der politischen Gemeinde-Einteilung bleiben, da deren Einfluss auf die Vergleichszahlen von 1850—1880 nur in wenigen Fällen nachgewiesen werden kann, unberücksichtigt.

A. Gemeindeweise Zusammenstellungen.

| nach früheren Zählungen | | | Wohnbevölkerung vom 1. Dezember 1900 nach | | | | | | | | | | Ordnungs-Nummer |
|-------------------------|---------------|---------------|---|--------------------------------------|------------------------|--------------------|---------------|----------------|---------------|--------------|-----------------------------------|----|-----------------|
| 1870 | 1860 | 1850 | Heimat | | | | | Konfession | | | | | |
| | | | Schweizer | | | | Ausländer | Protestanten | Katholiken | Israeliten | Anderer Konfession oder unbekannt | | |
| | | | Bürger der Wohn-gemeinde | Bürger anderer Gemeinden des Kantons | Bürger anderer Kantone | Zusammen Schweizer | | | | | | | |
| 20,760 | 19,758 | 17,040 | 7,072 | 3,869 | 7,141 | 18,082 | 7,838 | 17,635 | 7,054 | 978 | 253 | | |
| 4,388 | 3,736 | 3,265 | 3,560 | 2,676 | 4,019 | 10,255 | 3,185 | 10,096 | 2,849 | 424 | 71 | | |
| 10,342 | 4,719 | 3,290 | 7,552 | 12,709 | 19,977 | 40,238 | 18,663 | 36,297 | 21,196 | 917 | 491 | | |
| 6,873 | 5,233 | 3,394 | 3,843 | 4,207 | 5,174 | 13,224 | 4,120 | 12,657 | 4,251 | 170 | 266 | | |
| 16,299 | 11,514 | 8,477 | 8,864 | 7,403 | 8,876 | 25,143 | 9,955 | 26,109 | 8,305 | 224 | 460 | | |
| 58,657 | 44,960 | 35,466 | 30,891 | 30,864 | 45,187 | 106,942 | 43,761 | 102,794 | 43,655 | 2,713 | 1,541 | 1 | |
| 366 | 403 | 442 | 199 | 58 | 29 | 286 | 2 | 273 | 15 | — | — | 2 | |
| 661 | 610 | 575 | 206 | 413 | 330 | 949 | 269 | 923 | 294 | 1 | — | 3 | |
| 1,193 | 1,036 | 959 | 489 | 1,100 | 1,209 | 2,798 | 512 | 2,555 | 741 | 7 | — | 4 | |
| 1,093 | 1,158 | 1,096 | 705 | 233 | 127 | 1,065 | 36 | 1,019 | 82 | — | — | 5 | |
| 1,643 | 1,470 | 1,291 | 1,146 | 334 | 732 | 2,212 | 401 | 1,211 | 1,401 | — | 1 | 6 | |
| 390 | 406 | 453 | 75 | 169 | 130 | 374 | 42 | 351 | 64 | — | 1 | 7 | |
| 286 | 277 | 255 | 87 | 137 | 42 | 266 | 36 | 239 | 62 | — | 1 | 8 | |
| 170 | 163 | 194 | 55 | 54 | 31 | 140 | 1 | 127 | 14 | — | — | 9 | |
| 1,612 | 1,616 | 1,505 | 774 | 1,317 | 674 | 2,765 | 324 | 2,651 | 427 | — | 11 | 10 | |
| 781 | 557 | 476 | 529 | 1,393 | 1,355 | 3,277 | 705 | 2,933 | 1,020 | 6 | 23 | 11 | |
| 309 | 236 | 250 | 173 | 37 | 23 | 233 | 8 | 232 | 9 | — | — | 12 | |
| 753 | 698 | 689 | 382 | 413 | 434 | 1,229 | 441 | 1,183 | 481 | — | 6 | 13 | |
| 757 | 741 | 684 | 340 | 407 | 201 | 948 | 94 | 909 | 131 | — | 2 | 14 | |
| 840 | 909 | 806 | 490 | 1,142 | 727 | 2,359 | 491 | 2,239 | 606 | — | 5 | 15 | |
| 343 | 366 | 310 | 166 | 125 | 27 | 318 | 14 | 314 | 17 | — | — | 16 | |
| 227 | 230 | 212 | 45 | 73 | 81 | 199 | 28 | 201 | 26 | — | — | 17 | |
| 539 | 554 | 558 | 242 | 143 | 80 | 465 | 19 | 441 | 43 | — | — | 18 | |
| 701 | 726 | 832 | 477 | 130 | 36 | 643 | 10 | 620 | 33 | — | — | 19 | |
| 373 | 358 | 328 | 181 | 112 | 61 | 354 | 49 | 354 | 49 | — | — | 20 | |
| 1,307 | 1,433 | 1,316 | 592 | 703 | 326 | 1,621 | 255 | 1,638 | 236 | — | 2 | 21 | |
| 73,001 | 58,907 | 48,697 | 38,244 | 39,357 | 51,842 | 129,443 | 47,498 | 123,207 | 49,406 | 2,727 | 1,601 | | |
| — | — | — | 32,117* | 31,730 | 25,113 | 88,960 | 22,097 | 85,297 | 23,027 | 1,224 | 1,509 | | |
| 672 | 677 | 647 | 263 | 193 | 137 | 593 | 14 | 561 | 39 | 7 | — | 22 | |
| 2,024 | 1,864 | 1,855 | 1,036 | 731 | 740 | 2,507 | 272 | 2,177 | 602 | — | — | 23 | |
| 777 | 836 | 887 | 444 | 133 | 93 | 670 | 21 | 646 | 44 | — | 1 | 24 | |
| 1,369 | 1,387 | 1,450 | 507 | 545 | 285 | 1,337 | 71 | 1,235 | 173 | — | — | 25 | |
| 920 | 928 | 992 | 567 | 158 | 104 | 829 | 20 | 773 | 76 | — | — | 26 | |
| 730 | 734 | 743 | 286 | 272 | 129 | 687 | 10 | 624 | 73 | — | — | 27 | |
| 609 | 606 | 594 | 190 | 173 | 147 | 510 | 19 | 438 | 91 | — | — | 28 | |

* Wovon 4595 auf dem Gebiete der jetzigen Stadt Zürich wohnende Bürger der Stadt Zürich und der früheren Ausgemeinden, welche als Bürger anderer Gemeinden des Kantons gezählt wurden.

Politische Gemeinden.

| Ordnungs-Nummer | Politische Gemeinden | Zahl — vom 1. Dezember 1900 — der | | | | | | Wohnbevölkerung | |
|-----------------|----------------------------|-----------------------------------|-------------------------|--------------------------|-----------------|---------------|---------------|-----------------|---------------|
| | | Wohn- häuser | Haus- hält- ungen | Orts- an- wesenden | Wohnbevölkerung | | | 1888 | 1880 |
| | | | | | männ- lich | weib- lich | Total | | |
| 29 | Maschwanden . . . | 106 | 111 | 498 | 246 | 247 | 493 | 501 | 487 |
| 30 | Mettmenstetten . . | 297 | 323 | 1,402 | 688 | 708 | 1,396 | 1,329 | 1,429 |
| 31 | Obfelden . . . | 214 | 321 | 1,355 | 601 | 734 | 1,335 | 1,196 | 977 |
| 32 | Ottenbach . . . | 200 | 256 | 1,106 | 526 | 581 | 1,107 | 1,212 | 1,239 |
| 33 | Rifferswil . . . | 107 | 114 | 481 | 234 | 246 | 480 | 501 | 534 |
| 34 | Stallikon . . . | 107 | 109 | 580 | 320 | 259 | 579 | 602 | 718 |
| 35 | Wettswil . . . | 55 | 63 | 318 | 166 | 152 | 318 | 338 | 366 |
| | Bez. Affoltern 1900 | 2,420 | 2,967 | 13,339 | 6,480 | 6,788 | 13,268 | 12,539 | 13,007 |
| | 1888 | 2,226 | 2,767 | 12,590 | 6,128 | 6,411 | 12,539 | — | — |
| 36 | Adliswil . . . | 395 | 1,116 | 4,691 | 2,084 | 2,630 | 4,714 | 2,972 | 2,274 |
| 37 | Hirzel . . . | 212 | 242 | 1,154 | 595 | 559 | 1,154 | 1,182 | 1,237 |
| 38 | Horgen . . . | 858 | 1,598 | 6,914 | 3,248 | 3,635 | 6,883 | 5,475 | 5,232 |
| 39 | Hütten . . . | 105 | 125 | 577 | 292 | 284 | 576 | 587 | 602 |
| 40 | Kilchberg . . . | 210 | 407 | 1,946 | 874 | 1,077 | 1,951 | 1,363 | 1,208 |
| 41 | Langnau . . . | 210 | 425 | 1,905 | 941 | 971 | 1,912 | 1,668 | 1,419 |
| 42 | Oberrieden . . . | 175 | 276 | 1,221 | 599 | 625 | 1,224 | 1,118 | 1,071 |
| 43 | Richterswil . . . | 553 | 1,065 | 4,062 | 1,829 | 2,255 | 4,084 | 3,911 | 3,848 |
| 44 | Rüschlikon . . . | 197 | 376 | 1,560 | 693 | 874 | 1,567 | 1,151 | 987 |
| 45 | Schönenberg . . . | 210 | 247 | 1,122 | 592 | 543 | 1,135 | 1,170 | 1,273 |
| 46 | Thalwil . . . | 664 | 1,590 | 6,759 | 3,106 | 3,685 | 6,791 | 4,011 | 3,293 |
| 47 | Wädenswil . . . | 873 | 1,783 | 7,592 | 3,437 | 4,148 | 7,585 | 6,338 | 6,209 |
| | Bez. Horgen 1900 | 4,662 | 9,250 | 39,503 | 18,290 | 21,286 | 39,576 | 30,946 | 28,653 |
| | 1888 | 3,827 | 6,938 | 31,007 | 14,484 | 16,462 | 30,946 | — | — |
| 48 | Erlenbach . . . | 203 | 296 | 1,203 | 603 | 604 | 1,207 | 944 | 1,036 |
| 49 | Herrliberg . . . | 201 | 225 | 982 | 499 | 485 | 984 | 964 | 1,052 |
| 50 | Hombrechtikon . . | 478 | 544 | 2,278 | 1,125 | 1,167 | 2,292 | 2,379 | 2,511 |
| 51 | Küsnacht . . . | 472 | 753 | 3,405 | 1,675 | 1,716 | 3,391 | 2,764 | 2,746 |
| 52 | Männedorf . . . | 476 | 718 | 2,931 | 1,279 | 1,623 | 2,902 | 2,583 | 2,585 |
| 53 | Meilen . . . | 494 | 745 | 3,252 | 1,621 | 1,592 | 3,213 | 2,851 | 2,969 |
| 54 | Oetwil . . . | 199 | 236 | 941 | 438 | 504 | 942 | 988 | 1,062 |
| 55 | Stäfa . . . | 763 | 1,086 | 4,216 | 1,836 | 2,392 | 4,228 | 3,846 | 3,859 |
| 56 | Uetikon . . . | 220 | 318 | 1,371 | 661 | 704 | 1,365 | 1,214 | 1,257 |
| 57 | Zumikon . . . | 126 | 148 | 586 | 292 | 295 | 587 | 626 | 664 |
| | Bez. Meilen 1900 | 3,632 | 5,069 | 21,165 | 10,029 | 11,082 | 21,111 | 19,159 | 19,741 |
| | 1888 | 3,370 | 4,571 | 19,190 | 9,063 | 10,096 | 19,159 | — | — |

Anmerkung. Die Bevölkerung von Ober-Leimbach, welche Ortschaft im Jahre 1893 von Wollishofen (Stadt Zürich) abgetrennt und Adliswil (Bezirk Horgen) zugeteilt wurde, ist auch bei den Vergleichszahlen von 1850—1888 zu Adliswil gerechnet (1850: 105; 1860: 109; 1870: 87; 1880: 93; 1888: 96 Einwohner). Vergl. die Anmerkung Seite 2 betr. Stadt und Bezirk Zürich.

Gemeindeweise Zusammenstellungen.

| nach früheren Zählungen | | | Wohnbevölkerung vom 1. Dezember 1900 nach | | | | | | | | | | Ordnungs- Nummer |
|-------------------------|---------------|---------------|---|--|-----------------------------------|--------------------------------------|----------------|-------------------|-----------------|-----------------|---|----|---------------------|
| 1870 | 1860 | 1850 | Heimat | | | | | Konfession | | | | | |
| | | | Schweizer | | | | Aus- länder | Prote- stanten | Katho- liken | Israe- liten | Andere Kon- fession oder unbe- kannt | | |
| | | | Bürger der Wohn- ge- meinde | Bürger anderer Gemeinden des Kantons | Bürger anderer Kan- tone | Zu- sam- men Schwei- zer | | | | | | | |
| 538 | 595 | 578 | 321 | 104 | 62 | 487 | 6 | 443 | 50 | — | — | 29 | |
| 1,408 | 1,451 | 1,450 | 633 | 464 | 268 | 1,365 | 31 | 1,226 | 170 | — | — | 30 | |
| 867 | 873 | 896 | 621 | 393 | 264 | 1,278 | 57 | 1,132 | 203 | — | — | 31 | |
| 1,196 | 1,155 | 1,169 | 691 | 201 | 188 | 1,080 | 27 | 1,004 | 103 | — | — | 32 | |
| 508 | 540 | 464 | 206 | 178 | 82 | 466 | 14 | 437 | 43 | — | — | 33 | |
| 798 | 906 | 879 | 261 | 157 | 155 | 573 | 6 | 549 | 30 | — | — | 34 | |
| 388 | 382 | 321 | 92 | 144 | 27 | 263 | 55 | 273 | 45 | — | — | 35 | |
| 12,804 | 12,934 | 12,925 | 6,118 | 3,846 | 2,681 | 12,645 | 623 | 11,518 | 1,742 | 7 | 1 | | |
| — | — | — | 7,095 | 3,469 | 1,635 | 12,199 | 340 | 11,529 | 970 | 2 | 38 | | |
| 1,939 | 1,424 | 1,221 | 520 | 1,752 | 1,894 | 4,166 | 548 | 3,847 | 866 | — | 1 | 36 | |
| 1,015 | 1,175 | 1,219 | 462 | 391 | 212 | 1,065 | 89 | 964 | 189 | — | 1 | 37 | |
| 5,159 | 5,311 | 4,844 | 2,286 | 2,312 | 1,507 | 6,105 | 778 | 5,741 | 1,132 | 2 | 8 | 38 | |
| 648 | 668 | 718 | 361 | 125 | 73 | 559 | 17 | 488 | 88 | — | — | 39 | |
| 1,302 | 1,257 | 1,141 | 374 | 823 | 511 | 1,708 | 243 | 1,652 | 293 | — | 6 | 40 | |
| 1,381 | 1,333 | 1,197 | 369 | 695 | 634 | 1,698 | 214 | 1,401 | 506 | — | 5 | 41 | |
| 1,030 | 895 | 832 | 409 | 416 | 234 | 1,059 | 165 | 1,056 | 168 | — | — | 42 | |
| 3,561 | 3,498 | 3,203 | 1,977 | 803 | 982 | 3,762 | 322 | 3,234 | 849 | — | 1 | 43 | |
| 961 | 918 | 909 | 375 | 699 | 313 | 1,387 | 180 | 1,424 | 141 | 1 | 1 | 44 | |
| 1,406 | 1,464 | 1,468 | 629 | 343 | 143 | 1,115 | 20 | 1,006 | 129 | — | — | 45 | |
| 2,537 | 2,145 | 1,889 | 1,111 | 2,620 | 1,887 | 5,618 | 1,173 | 5,179 | 1,574 | — | 38 | 46 | |
| 6,056 | 5,980 | 5,841 | 2,746 | 2,159 | 1,802 | 6,707 | 878 | 6,314 | 1,260 | 1 | 10 | 47 | |
| 26,995 | 26,068 | 24,482 | 11,619 | 13,138 | 10,192 | 34,949 | 4,627 | 32,306 | 7,195 | 4 | 71 | | |
| — | — | — | 12,180 | 11,228 | 5,344 | 28,752 | 2,194 | 27,401 | 3,456 | 5 | 84 | | |
| 979 | 936 | 978 | 297 | 580 | 212 | 1,089 | 118 | 1,094 | 111 | — | 2 | 48 | |
| 1,074 | 1,040 | 1,144 | 365 | 434 | 136 | 935 | 49 | 912 | 71 | — | 1 | 49 | |
| 2,685 | 2,659 | 2,649 | 775 | 957 | 457 | 2,189 | 103 | 2,048 | 243 | — | 1 | 50 | |
| 2,630 | 2,602 | 2,486 | 929 | 1,394 | 573 | 2,896 | 495 | 2,882 | 489 | 3 | 17 | 51 | |
| 2,583 | 2,444 | 2,382 | 1,183 | 942 | 472 | 2,597 | 305 | 2,619 | 283 | — | — | 52 | |
| 3,044 | 3,180 | 3,065 | 1,245 | 1,146 | 518 | 2,909 | 304 | 2,881 | 323 | — | 4 | 53 | |
| 1,084 | 1,201 | 1,158 | 397 | 370 | 110 | 877 | 65 | 890 | 52 | — | — | 54 | |
| 3,825 | 3,826 | 3,705 | 1,667 | 1,597 | 657 | 3,921 | 307 | 3,906 | 318 | — | 4 | 55 | |
| 1,152 | 1,090 | 1,121 | 455 | 538 | 264 | 1,257 | 108 | 1,219 | 146 | — | — | 56 | |
| 673 | 707 | 711 | 317 | 198 | 53 | 568 | 19 | 572 | 15 | — | — | 57 | |
| 19,729 | 19,685 | 19,399 | 7,630 | 8,156 | 3,452 | 19,238 | 1,873 | 19,023 | 2,056 | 3 | 29 | | |
| — | — | — | 8,989 | 7,244 | 1,978 | 18,211 | 948 | 18,016 | 1,050 | 4 | 89 | | |

Politische Gemeinden.

| Ordnungs-Nummer | Politische Gemeinden | Zahl — vom 1. Dezember 1900 — der | | | | | | Wohnbevölkerung | |
|-----------------|-------------------------|-----------------------------------|-------------------------|--------------------------|-----------------|---------------|---------------|-----------------|---------------|
| | | Wohn- häuser | Haus- halt- ungen | Orts- an- wesenden | Wohnbevölkerung | | | 1888 | 1880 |
| | | | | | männ- lich | weib- lich | Total | | |
| 58 | Bäretswil . . . | 533 | 658 | 2,707 | 1,361 | 1,337 | 2,698 | 2,813 | 3,038 |
| 59 | Bubikon . . . | 299 | 352 | 1,604 | 768 | 787 | 1,555 | 1,542 | 1,516 |
| 60 | Dürnten . . . | 455 | 714 | 3,097 | 1,510 | 1,584 | 3,094 | 2,479 | 2,230 |
| 61 | Fiscenthal . . . | 397 | 463 | 2,040 | 1,002 | 1,050 | 2,052 | 2,246 | 2,322 |
| 62 | Gossau . . . | 512 | 573 | 2,350 | 1,120 | 1,219 | 2,339 | 2,605 | 2,796 |
| 63 | Grüningen . . . | 302 | 318 | 1,205 | 570 | 637 | 1,207 | 1,239 | 1,377 |
| 64 | Hinwil . . . | 552 | 648 | 2,866 | 1,393 | 1,471 | 2,864 | 2,969 | 2,753 |
| 65 | Rüti . . . | 573 | 1,126 | 4,809 | 2,357 | 2,439 | 4,796 | 3,437 | 2,608 |
| 66 | Seegräben . . . | 97 | 171 | 780 | 388 | 392 | 780 | 792 | 775 |
| 67 | Wald . . . | 918 | 1,604 | 6,711 | 3,144 | 3,533 | 6,677 | 6,339 | 6,023 |
| 68 | Wetzikon . . . | 904 | 1,387 | 5,684 | 2,627 | 3,063 | 5,690 | 5,401 | 4,835 |
| | Bez. Hinwil 1900 | 5,542 | 8,014 | 33,853 | 16,240 | 17,512 | 33,752 | 31,862 | 30,273 |
| | 1888 | 5,365 | 7,449 | 31,948 | 15,058 | 16,804 | 31,862 | — | — |
| 69 | Dübendorf . . . | 467 | 551 | 2,545 | 1,266 | 1,278 | 2,544 | 2,374 | 2,380 |
| 70 | Egg . . . | 471 | 590 | 2,306 | 1,045 | 1,264 | 2,309 | 2,225 | 2,267 |
| 71 | Fällanden . . . | 147 | 170 | 696 | 312 | 384 | 696 | 736 | 745 |
| 72 | Greifensee . . . | 52 | 60 | 287 | 141 | 148 | 289 | 313 | 307 |
| 73 | Maur . . . | 304 | 328 | 1,515 | 728 | 785 | 1,513 | 1,553 | 1,697 |
| 74 | Mönchaltorf . . . | 191 | 196 | 810 | 377 | 427 | 804 | 894 | 941 |
| 75 | Schwerzenbach . . . | 40 | 47 | 199 | 96 | 105 | 201 | 209 | 231 |
| 76 | Uster . . . | 1,090 | 1,801 | 7,801 | 3,556 | 4,067 | 7,623 | 6,798 | 6,358 |
| 77 | Volketswil . . . | 337 | 353 | 1,516 | 695 | 820 | 1,515 | 1,645 | 1,712 |
| 78 | Wangen . . . | 171 | 227 | 1,195 | 524 | 664 | 1,188 | 845 | 881 |
| | Bez. Uster 1900 | 3,270 | 4,323 | 18,870 | 8,740 | 9,942 | 18,682 | 17,592 | 17,519 |
| | 1888 | 3,091 | 3,963 | 17,865 | 8,209 | 9,383 | 17,592 | — | — |
| 79 | Bauma . . . | 591 | 710 | 2,755 | 1,312 | 1,456 | 2,768 | 2,810 | 2,833 |
| 80 | Fehraltorf . . . | 186 | 219 | 926 | 467 | 471 | 938 | 1,028 | 1,053 |
| 81 | Hittnau . . . | 314 | 331 | 1,333 | 646 | 692 | 1,338 | 1,435 | 1,598 |
| 82 | Illnau . . . | 516 | 594 | 2,761 | 1,361 | 1,406 | 2,767 | 2,710 | 2,798 |
| 83 | Kyburg . . . | 66 | 75 | 362 | 186 | 172 | 358 | 373 | 391 |
| 84 | Lindau . . . | 212 | 289 | 1,672 | 805 | 822 | 1,627 | 1,129 | 1,143 |
| 85 | Pfäffikon . . . | 542 | 667 | 2,996 | 1,398 | 1,588 | 2,986 | 2,892 | 2,893 |
| 86 | Russikon . . . | 281 | 302 | 1,278 | 613 | 659 | 1,272 | 1,301 | 1,383 |
| 87 | Sternenberg . . . | 157 | 165 | 699 | 333 | 376 | 709 | 798 | 907 |
| 88 | Weisslingen . . . | 244 | 285 | 1,224 | 580 | 636 | 1,216 | 1,234 | 1,233 |

Gemeindeweise Zusammenstellungen.

| nach früheren Zählungen | | | Wohnbevölkerung vom 1. Dezember 1900 nach | | | | | | | | | | Ordnungs- Nummer |
|-------------------------|---------------|---------------|---|--|-----------------------------------|--------------------------------------|----------------|-------------------|-----------------|-----------------|---|----|---------------------|
| 1870 | 1860 | 1850 | Heimat | | | | | Konfession | | | | | |
| | | | Schweizer | | | | Aus- länder | Prote- stanten | Katho- liken | Israe- liten | Andere Kon- fession oder unbe- kannt | | |
| | | | Bürger der Wohn- ge- meinde | Bürger anderer Gemeinden des Kantons | Bürger anderer Kan- tone | Zu- sam- men Schwei- zer | | | | | | | |
| 2,846 | 3,137 | 3,237 | 1,667 | 574 | 213 | 2,454 | 244 | 2,403 | 295 | — | — | 58 | |
| 1,489 | 1,596 | 1,591 | 398 | 714 | 331 | 1,443 | 112 | 1,367 | 186 | — | 2 | 59 | |
| 2,082 | 1,770 | 1,663 | 664 | 1,430 | 759 | 2,853 | 241 | 2,523 | 571 | — | — | 60 | |
| 2,233 | 2,227 | 2,394 | 1,454 | 355 | 165 | 1,974 | 78 | 1,951 | 101 | — | — | 61 | |
| 2,854 | 2,973 | 3,089 | 1,152 | 821 | 283 | 2,256 | 83 | 2,202 | 137 | — | — | 62 | |
| 1,463 | 1,568 | 1,695 | 347 | 681 | 160 | 1,188 | 19 | 1,155 | 52 | — | — | 63 | |
| 2,645 | 2,687 | 2,697 | 1,297 | 1,086 | 364 | 2,747 | 117 | 2,650 | 214 | — | — | 64 | |
| 2,122 | 1,675 | 1,292 | 819 | 1,997 | 1,579 | 4,395 | 401 | 3,686 | 1,107 | 3 | — | 65 | |
| 620 | 459 | 379 | 160 | 231 | 346 | 737 | 43 | 687 | 93 | — | — | 66 | |
| 5,052 | 4,298 | 3,808 | 2,531 | 1,918 | 1,729 | 6,178 | 499 | 5,419 | 1,253 | 5 | — | 67 | |
| 4,260 | 3,916 | 3,364 | 1,369 | 2,582 | 1,217 | 5,168 | 522 | 4,884 | 784 | 10 | 12 | 68 | |
| 27,666 | 26,306 | 25,209 | 11,858 | 12,389 | 7,146 | 31,393 | 2,359 | 28,927 | 4,793 | 18 | 14 | | |
| — | — | — | 13,325 | 12,297 | 4,924 | 30,546 | 1,316 | 28,614 | 3,053 | — | 195 | | |
| 2,435 | 2,463 | 2,018 | 1,158 | 847 | 331 | 2,336 | 208 | 2,321 | 222 | — | 1 | 69 | |
| 2,280 | 2,483 | 2,523 | 841 | 1,123 | 210 | 2,174 | 135 | 2,206 | 102 | — | 1 | 70 | |
| 783 | 860 | 848 | 426 | 188 | 64 | 678 | 18 | 685 | 11 | — | — | 71 | |
| 312 | 365 | 396 | 130 | 126 | 23 | 279 | 10 | 279 | 10 | — | — | 72 | |
| 1,805 | 1,917 | 1,965 | 847 | 457 | 159 | 1,463 | 50 | 1,474 | 37 | — | 2 | 73 | |
| 1,084 | 1,189 | 1,148 | 359 | 366 | 59 | 784 | 20 | 772 | 31 | — | 1 | 74 | |
| 219 | 228 | 218 | 105 | 70 | 20 | 195 | 6 | 196 | 5 | — | — | 75 | |
| 5,811 | 5,610 | 5,081 | 2,587 | 2,612 | 1,620 | 6,819 | 804 | 6,539 | 1,067 | 12 | 5 | 76 | |
| 1,773 | 1,943 | 2,028 | 987 | 381 | 105 | 1,473 | 42 | 1,490 | 19 | — | 6 | 77 | |
| 800 | 858 | 780 | 453 | 423 | 189 | 1,065 | 123 | 1,090 | 98 | — | — | 78 | |
| 17,302 | 17,916 | 17,005 | 7,893 | 6,593 | 2,780 | 17,266 | 1,416 | 17,052 | 1,602 | 12 | 16 | | |
| — | — | — | 9,110 | 5,910 | 1,842 | 16,862 | 730 | 16,631 | 918 | 2 | 41 | | |
| 2,950 | 2,914 | 2,993 | 1,614 | 764 | 249 | 2,627 | 141 | 2,597 | 168 | — | 3 | 79 | |
| 991 | 1,081 | 1,014 | 483 | 299 | 117 | 899 | 39 | 904 | 33 | — | 1 | 80 | |
| 1,712 | 1,753 | 1,817 | 716 | 502 | 94 | 1,312 | 26 | 1,318 | 20 | — | — | 81 | |
| 2,725 | 2,830 | 2,845 | 1,583 | 736 | 324 | 2,643 | 124 | 2,607 | 159 | 1 | — | 82 | |
| 387 | 393 | 374 | 197 | 103 | 50 | 350 | 8 | 337 | 21 | — | — | 83 | |
| 1,098 | 1,048 | 1,051 | 556 | 470 | 442 | 1,468 | 159 | 1,402 | 219 | — | 6 | 84 | |
| 2,780 | 3,066 | 2,896 | 1,349 | 1,088 | 378 | 2,815 | 171 | 2,806 | 180 | — | — | 85 | |
| 1,553 | 1,767 | 1,876 | 771 | 390 | 88 | 1,249 | 23 | 1,237 | 35 | — | — | 86 | |
| 1,005 | 1,101 | 1,342 | 605 | 58 | 31 | 694 | 15 | 698 | 11 | — | — | 87 | |
| 1,324 | 1,380 | 1,528 | 745 | 312 | 80 | 1,137 | 79 | 1,155 | 61 | — | — | 88 | |

Politische Gemeinden.

| Ordnungs- Nummer | Politische Gemeinden | Zahl — vom 1. Dezember 1900 — der | | | | | | Wohnbevölkerung | |
|---------------------|-------------------------------|-----------------------------------|-------------------------|--------------------------|-----------------|---------------|---------------|-----------------|---------------|
| | | Wohn- häuser | Haus- halt- ungen | Orts- an- wesenden | Wohnbevölkerung | | | 1888 | 1880 |
| | | | | | männ- lich | weib- lich | Total | | |
| 89 | Wila | 186 | 210 | 890 | 411 | 476 | 887 | 965 | 1,088 |
| 90 | Wildberg | 149 | 148 | 648 | 325 | 329 | 654 | 711 | 787 |
| | Bez. Pfäffikon 1900 | 3,444 | 3,995 | 17,544 | 8,437 | 9,083 | 17,520 | 17,386 | 18,107 |
| | 1888 | 3,473 | 3,981 | 17,376 | 8,271 | 9,115 | 17,386 | — | — |
| 91 | Altikon | 84 | 88 | 439 | 219 | 196 | 415 | 421 | 376 |
| 92 | Bertschikon | 138 | 139 | 639 | 339 | 304 | 643 | 711 | 713 |
| 93 | Brütten | 83 | 99 | 460 | 238 | 224 | 462 | 445 | 495 |
| 94 | Dägerlen | 92 | 103 | 514 | 258 | 249 | 507 | 469 | 441 |
| 95 | Dättlikon | 61 | 73 | 351 | 157 | 197 | 354 | 344 | 356 |
| 96 | Dinhard | 119 | 126 | 641 | 339 | 300 | 639 | 627 | 680 |
| 97 | Elgg | 199 | 321 | 1,416 | 685 | 735 | 1,420 | 1,341 | 1,213 |
| 98 | Ellikon | 62 | 67 | 361 | 199 | 159 | 358 | 341 | 456 |
| 99 | Elsau | 123 | 168 | 796 | 414 | 380 | 794 | 772 | 708 |
| 100 | Hagenbuch | 116 | 121 | 573 | 294 | 283 | 577 | 623 | 611 |
| 101 | Hettlingen | 85 | 97 | 461 | 230 | 232 | 462 | 470 | 469 |
| 102 | Hofstetten | 90 | 90 | 482 | 268 | 210 | 478 | 456 | 482 |
| 103 | Neftenbach | 264 | 336 | 1,608 | 814 | 794 | 1,608 | 1,554 | 1,421 |
| 104 | Oberwinterthur | 477 | 749 | 3,183 | 1,616 | 1,590 | 3,206 | 2,660 | 2,487 |
| 105 | Pfungen | 133 | 205 | 1,057 | 559 | 502 | 1,061 | 760 | 747 |
| 106 | Rickenbach | 82 | 85 | 380 | 190 | 186 | 376 | 371 | 362 |
| 107 | Schlatt | 104 | 107 | 520 | 264 | 257 | 521 | 534 | 542 |
| 108 | Schottikon | 49 | 49 | 254 | 119 | 134 | 253 | 217 | 208 |
| 109 | Seen | 442 | 619 | 2,905 | 1,404 | 1,504 | 2,908 | 2,636 | 2,378 |
| 110 | Seuzach | 152 | 179 | 798 | 407 | 398 | 805 | 740 | 732 |
| 111 | Töss | 465 | 1,104 | 4,865 | 2,591 | 2,332 | 4,923 | 3,412 | 3,032 |
| 112 | Turbenthal | 405 | 492 | 1,970 | 942 | 1,010 | 1,952 | 2,064 | 2,162 |
| 113 | Veltheim | 355 | 915 | 3,963 | 2,011 | 1,998 | 4,009 | 2,375 | 2,114 |
| 114 | Wiesendangen | 172 | 198 | 958 | 495 | 462 | 957 | 846 | 813 |
| 115 | Winterthur | 1,981 | 4,996 | 22,462 | 11,030 | 11,305 | 22,335 | 15,805 | 13,502 |
| 116 | Wülfigen | 391 | 716 | 3,588 | 1,796 | 1,784 | 3,580 | 2,620 | 2,411 |
| 117 | Zell | 303 | 388 | 1,709 | 801 | 865 | 1,666 | 1,735 | 1,867 |
| | Winterthur 1900 | 7,027 | 12,630 | 57,353 | 28,679 | 28,590 | 57,269 | 45,349 | 41,778 |
| | 1888 | 5,958 | 9,792 | 45,527 | 22,422 | 22,927 | 45,349 | — | — |
| 118 | Adlikon | 86 | 89 | 431 | 238 | 194 | 432 | 501 | 510 |
| 119 | Andelfingen, Gross- | 147 | 213 | 859 | 406 | 449 | 855 | 822 | 899 |
| 120 | „ Klein- | 190 | 218 | 1,042 | 509 | 527 | 1,036 | 1,028 | 1,117 |
| 121 | Benken | 104 | 130 | 539 | 270 | 277 | 547 | 549 | 570 |

Gemeindeweise Zusammenstellungen.

| nach früheren Zählungen | | | Wohnbevölkerung vom 1. Dezember 1900 nach | | | | | | | | | | Ordnungs- Nummer |
|-------------------------|---------------|---------------|---|--|-----------------------------------|---------------------------------|----------------|-------------------|-----------------|-----------------|---|-----|---------------------|
| 1870 | 1860 | 1850 | Heimat | | | | Konfession | | | | | | |
| | | | Schweizer | | | | Aus- länder | Prote- stanten | Katho- liken | Israe- liten | Andere Kon- fession oder unbe- kannt | | |
| | | | Bürger der Wohn- ge- meinde | Bürger anderer Gemeinden des Kantons | Bürger anderer Kan- tone | Zu- sammen Schwei- zer | | | | | | | |
| 953 | 1,032 | 1,131 | 371 | 401 | 70 | 842 | 45 | 851 | 36 | — | — | 89 | |
| 808 | 965 | 990 | 342 | 246 | 45 | 633 | 21 | 636 | 18 | — | — | 90 | |
| 18,286 | 19,330 | 19,857 | 9,332 | 5,369 | 1,968 | 16,669 | 851 | 16,548 | 961 | 1 | 10 | | |
| — | — | — | 10,653 | 5,134 | 1,079 | 16,866 | 520 | 16,933 | 438 | 1 | 14 | | |
| 421 | 441 | 452 | 298 | 52 | 47 | 397 | 18 | 410 | 5 | — | — | 91 | |
| 805 | 853 | 949 | 325 | 124 | 166 | 615 | 28 | 600 | 43 | — | — | 92 | |
| 509 | 539 | 515 | 362 | 55 | 41 | 458 | 4 | 456 | 6 | — | — | 93 | |
| 473 | 560 | 524 | 309 | 118 | 49 | 476 | 31 | 486 | 21 | — | — | 94 | |
| 411 | 390 | 396 | 171 | 134 | 42 | 347 | 7 | 349 | 5 | — | — | 95 | |
| 650 | 647 | 738 | 345 | 201 | 68 | 614 | 25 | 618 | 21 | — | — | 96 | |
| 1,239 | 1,219 | 1,182 | 777 | 227 | 350 | 1,354 | 66 | 1,323 | 96 | — | 1 | 97 | |
| 560 | 568 | 608 | 156 | 91 | 99 | 346 | 12 | 345 | 13 | — | — | 98 | |
| 662 | 750 | 674 | 313 | 296 | 145 | 754 | 40 | 755 | 38 | — | 1 | 99 | |
| 618 | 659 | 636 | 313 | 79 | 164 | 556 | 21 | 556 | 21 | — | — | 100 | |
| 495 | 495 | 489 | 261 | 134 | 58 | 453 | 9 | 455 | 7 | — | — | 101 | |
| 506 | 576 | 587 | 262 | 121 | 69 | 452 | 26 | 451 | 27 | — | — | 102 | |
| 1,443 | 1,470 | 1,490 | 780 | 539 | 239 | 1,558 | 50 | 1,494 | 114 | — | — | 103 | |
| 2,231 | 2,110 | 2,158 | 1,177 | 1,099 | 586 | 2,862 | 344 | 2,842 | 362 | 2 | — | 104 | |
| 684 | 644 | 522 | 450 | 233 | 140 | 823 | 238 | 877 | 182 | 2 | — | 105 | |
| 383 | 382 | 385 | 275 | 66 | 25 | 366 | 10 | 359 | 15 | — | 2 | 106 | |
| 600 | 655 | 700 | 295 | 150 | 55 | 500 | 21 | 506 | 15 | — | — | 107 | |
| 209 | 216 | 235 | 92 | 114 | 42 | 248 | 5 | 241 | 12 | — | — | 108 | |
| 1,993 | 1,887 | 1,665 | 1,145 | 887 | 620 | 2,652 | 256 | 2,610 | 297 | 1 | — | 109 | |
| 786 | 790 | 741 | 426 | 233 | 94 | 753 | 52 | 761 | 44 | — | — | 110 | |
| 2,408 | 2,010 | 1,732 | 973 | 1,898 | 1,475 | 4,346 | 577 | 4,022 | 895 | 4 | 2 | 111 | |
| 2,151 | 2,278 | 2,336 | 841 | 633 | 354 | 1,828 | 124 | 1,794 | 157 | — | 1 | 112 | |
| 1,190 | 851 | 721 | 621 | 1,513 | 1,163 | 3,297 | 712 | 3,115 | 878 | 10 | 6 | 113 | |
| 844 | 844 | 833 | 499 | 288 | 132 | 919 | 38 | 909 | 47 | — | 1 | 114 | |
| 9,317 | 6,523 | 5,341 | 6,502 | 5,593 | 6,580 | 18,675 | 3,660 | 17,562 | 4,578 | 100 | 95 | 115 | |
| 2,307 | 2,232 | 2,034 | 982 | 1,427 | 764 | 3,173 | 407 | 3,103 | 476 | 1 | — | 116 | |
| 1,849 | 2,028 | 1,855 | 617 | 637 | 252 | 1,506 | 160 | 1,464 | 201 | — | 1 | 117 | |
| 35,794 | 32,617 | 30,498 | 19,567 | 16,942 | 13,819 | 50,328 | 6,941 | 48,463 | 8,576 | 120 | 110 | | |
| — | — | — | 20,578 | 13,684 | 6,934 | 41,196 | 4,153 | 40,489 | 4,612 | 68 | 180 | | |
| 538 | 592 | 569 | 322 | 70 | 36 | 428 | 4 | 421 | 11 | — | — | 118 | |
| 809 | 738 | 730 | 497 | 192 | 104 | 793 | 62 | 803 | 37 | 8 | 7 | 119 | |
| 1,126 | 1,150 | 1,114 | 735 | 147 | 110 | 992 | 44 | 1,019 | 18 | — | — | 120 | |
| 563 | 567 | 590 | 454 | 36 | 31 | 521 | 26 | 529 | 11 | 2 | 5 | 121 | |

Politische Gemeinden.

| Ordnungs- Nummer | Politische Gemeinden | Zahl — vom 1. Dezember 1900 — der | | | | | | Wohnbevölkerung | |
|---------------------|----------------------------|-----------------------------------|-------------------------|--------------------------|-----------------|---------------|---------------|-----------------|---------------|
| | | Wohn- häuser | Haus- halt- ungen | Orts- an- wesenden | Wohnbevölkerung | | | 1888 | 1880 |
| | | | | | männ- lich | weib- lich | Total | | |
| 122 | Berg | 95 | 107 | 470 | 230 | 234 | 464 | 496 | 544 |
| 123 | Buch | 96 | 102 | 519 | 259 | 257 | 516 | 519 | 507 |
| 124 | Dachsen | 103 | 124 | 565 | 269 | 301 | 570 | 577 | 593 |
| 125 | Dorf | 69 | 71 | 338 | 161 | 175 | 336 | 350 | 352 |
| 126 | Feuerthalen | 180 | 426 | 1,991 | 1,044 | 948 | 1,992 | 1,253 | 1,163 |
| 127 | Flaach | 172 | 205 | 848 | 392 | 460 | 852 | 941 | 995 |
| 128 | Flurlingen | 108 | 211 | 896 | 451 | 451 | 902 | 680 | 628 |
| 129 | Henggart | 64 | 80 | 356 | 175 | 172 | 347 | 292 | 278 |
| 130 | Humlikon | 55 | 56 | 258 | 127 | 136 | 263 | 303 | 320 |
| 131 | Laufen-Uhwiesen | 117 | 184 | 836 | 409 | 415 | 824 | 774 | 806 |
| 132 | Marthalen | 218 | 264 | 1,168 | 558 | 606 | 1,164 | 1,297 | 1,330 |
| 133 | Ossingen | 197 | 215 | 932 | 485 | 445 | 930 | 931 | 946 |
| 134 | Rheinau | 120 | 134 | 1,452 | 688 | 766 | 1,454 | 1,331 | 1,278 |
| 135 | Stammheim, Ober- | 156 | 185 | 822 | 392 | 426 | 818 | 874 | 944 |
| 136 | „ Unter- | 136 | 150 | 638 | 316 | 329 | 645 | 661 | 730 |
| 137 | Thalheim | 96 | 100 | 466 | 238 | 231 | 469 | 466 | 524 |
| 138 | Trüllikon | 163 | 207 | 906 | 448 | 462 | 910 | 958 | 1,044 |
| 139 | Truttikon | 68 | 71 | 322 | 159 | 169 | 328 | 335 | 393 |
| 140 | Volken | 54 | 54 | 248 | 138 | 110 | 248 | 267 | 276 |
| 141 | Waltalingen | 113 | 115 | 540 | 277 | 261 | 538 | 588 | 659 |
| | Andelfingen 1900 | 2,907 | 3,711 | 17,442 | 8,639 | 8,801 | 17,440 | 16,793 | 17,406 |
| | 1888 | 2,853 | 3,538 | 16,789 | 8,237 | 8,556 | 16,793 | — | — |
| 142 | Bachenbülach | 78 | 127 | 535 | 277 | 263 | 540 | 629 | 627 |
| 143 | Bassersdorf | 127 | 222 | 1,096 | 514 | 578 | 1,092 | 964 | 925 |
| 144 | Bülach | 296 | 531 | 2,192 | 1,042 | 1,133 | 2,175 | 1,748 | 1,851 |
| 145 | Dietlikon | 87 | 116 | 573 | 274 | 291 | 565 | 427 | 386 |
| 146 | Eglisau | 251 | 287 | 1,185 | 568 | 607 | 1,175 | 1,326 | 1,449 |
| 147 | Embrach, Ober- | 101 | 105 | 618 | 331 | 286 | 617 | 645 | 658 |
| 148 | „ Unter- | 187 | 317 | 1,613 | 802 | 779 | 1,581 | 1,489 | 1,506 |
| 149 | Freienstein | 190 | 271 | 1,301 | 637 | 664 | 1,301 | 1,253 | 1,222 |
| 150 | Glattfelden | 229 | 334 | 1,585 | 750 | 834 | 1,584 | 1,626 | 1,756 |
| 151 | Hochfelden | 84 | 107 | 505 | 268 | 261 | 529 | 517 | 580 |
| 152 | Höri | 85 | 93 | 516 | 262 | 253 | 515 | 485 | 484 |
| 153 | Hüntwangen | 110 | 122 | 533 | 275 | 263 | 538 | 563 | 636 |
| 154 | Kloten | 196 | 294 | 1,372 | 661 | 702 | 1,363 | 1,388 | 1,376 |
| 155 | Lufingen | 56 | 62 | 329 | 167 | 165 | 332 | 350 | 337 |
| 156 | Nürens Dorf | 181 | 195 | 1,066 | 554 | 514 | 1,068 | 1,071 | 1,043 |
| 157 | Opfikon | 113 | 149 | 705 | 355 | 351 | 706 | 573 | 588 |
| 158 | Rafz | 265 | 324 | 1,429 | 716 | 720 | 1,436 | 1,528 | 1,573 |

Gemeindeweise Zusammenstellungen.

| nach früheren Zählungen | | | Wohnbevölkerung vom 1. Dezember 1900 nach | | | | | | | | | | Ordnungs-Nummer |
|-------------------------|---------------|---------------|---|--------------------------------------|------------------------|--------------------|--------------|---------------|--------------|------------|----------------------------------|-----|-----------------|
| 1870 | 1860 | 1850 | Heimat | | | | | Konfession | | | | | |
| | | | Schweizer | | | | Ausländer | Protestanten | Katholiken | Israeliten | Andere Konfession oder unbekannt | | |
| | | | Bürger der Wohn-gemeinde | Bürger anderer Gemeinden des Kantons | Bürger anderer Kantone | Zusammen Schweizer | | | | | | | |
| 593 | 614 | 468 | 405 | 26 | 22 | 453 | 11 | 458 | 6 | — | — | 122 | |
| 588 | 606 | 840 | 399 | 73 | 41 | 513 | 3 | 512 | 4 | — | — | 123 | |
| 624 | 567 | 501 | 423 | 69 | 48 | 540 | 30 | 549 | 21 | — | — | 124 | |
| 388 | 448 | 413 | 236 | 55 | 44 | 335 | 1 | 334 | 2 | — | — | 125 | |
| 979 | 787 | 769 | 280 | 266 | 784 | 1,330 | 662 | 1,335 | 656 | — | 1 | 126 | |
| 1,053 | 1,103 | 1,087 | 731 | 94 | 6 | 831 | 21 | 838 | 14 | — | — | 127 | |
| 571 | 451 | 400 | 373 | 134 | 210 | 717 | 185 | 724 | 178 | — | — | 128 | |
| 305 | 265 | 279 | 226 | 59 | 40 | 325 | 22 | 329 | 18 | — | — | 129 | |
| 339 | 352 | 346 | 180 | 57 | 19 | 256 | 7 | 261 | 2 | — | — | 130 | |
| 805 | 702 | 794 | 585 | 80 | 122 | 787 | 37 | 778 | 46 | — | — | 131 | |
| 1,281 | 1,320 | 1,401 | 919 | 123 | 84 | 1,126 | 38 | 1,148 | 16 | — | — | 132 | |
| 1,054 | 1,158 | 1,198 | 655 | 132 | 88 | 875 | 55 | 886 | 44 | — | — | 133 | |
| 1,278 | 698 | 716 | 391 | 803 | 101 | 1,295 | 159 | 837 | 616 | 1 | — | 134 | |
| 971 | 977 | 989 | 569 | 120 | 114 | 803 | 15 | 802 | 16 | — | — | 135 | |
| 770 | 743 | 756 | 497 | 63 | 62 | 622 | 23 | 624 | 21 | — | — | 136 | |
| 485 | 522 | 561 | 341 | 87 | 33 | 461 | 8 | 462 | 7 | — | — | 137 | |
| 1,013 | 1,012 | 1,022 | 706 | 78 | 98 | 882 | 28 | 895 | 15 | — | — | 138 | |
| 407 | 400 | 371 | 261 | 42 | 12 | 315 | 13 | 319 | 9 | — | — | 139 | |
| 298 | 329 | 385 | 198 | 40 | 4 | 242 | 6 | 246 | 2 | — | — | 140 | |
| 698 | 691 | 719 | 447 | 38 | 47 | 532 | 6 | 533 | 5 | — | — | 141 | |
| 17,536 | 16,792 | 17,018 | 10,830 | 2,884 | 2,260 | 15,974 | 1,466 | 15,642 | 1,774 | 11 | 13 | | |
| — | — | — | 12,126 | 2,500 | 1,488 | 16,114 | 679 | 15,552 | 1,122 | 3 | 116 | | |
| 542 | 553 | 569 | 419 | 55 | 45 | 519 | 21 | 522 | 14 | — | 4 | 142 | |
| 920 | 947 | 959 | 620 | 306 | 109 | 1,035 | 57 | 1,038 | 54 | — | — | 143 | |
| 1,658 | 1,570 | 1,545 | 1,138 | 376 | 337 | 1,851 | 324 | 1,803 | 358 | 6 | 8 | 144 | |
| 438 | 412 | 445 | 216 | 170 | 110 | 496 | 69 | 505 | 60 | — | — | 145 | |
| 1,410 | 1,572 | 1,612 | 806 | 186 | 112 | 1,104 | 71 | 1,091 | 69 | 15 | — | 146 | |
| 767 | 762 | 843 | 435 | 134 | 40 | 609 | 8 | 604 | 12 | — | 1 | 147 | |
| 1,461 | 1,440 | 1,429 | 1,006 | 251 | 196 | 1,453 | 128 | 1,427 | 153 | — | 1 | 148 | |
| 1,134 | 1,142 | 835 | 685 | 326 | 244 | 1,255 | 46 | 1,243 | 58 | — | — | 149 | |
| 1,596 | 1,381 | 1,247 | 1,026 | 339 | 135 | 1,500 | 84 | 1,473 | 109 | 1 | 1 | 150 | |
| 522 | 551 | 563 | 358 | 85 | 23 | 466 | 63 | 467 | 62 | — | — | 151 | |
| 496 | 530 | 574 | 382 | 93 | 33 | 508 | 7 | 503 | 8 | — | 4 | 152 | |
| 684 | 687 | 639 | 465 | 46 | 9 | 520 | 18 | 516 | 21 | — | 1 | 153 | |
| 1,356 | 1,450 | 1,524 | 960 | 260 | 97 | 1,317 | 46 | 1,314 | 44 | 2 | 3 | 154 | |
| 242 | 246 | 259 | 268 | 38 | 23 | 329 | 3 | 328 | 4 | — | — | 155 | |
| 992 | 1,012 | 1,114 | 564 | 337 | 86 | 987 | 81 | 1,019 | 48 | — | 1 | 156 | |
| 572 | 577 | 611 | 338 | 229 | 71 | 638 | 68 | 647 | 58 | — | 1 | 157 | |
| 1,534 | 1,588 | 1,583 | 1,240 | 94 | 50 | 1,384 | 52 | 1,394 | 42 | — | — | 158 | |

Politische Gemeinden.

| Ordnungs- Nummer | Politische Gemeinden | Zahl — vom 1. Dezember 1900 — der | | | | | | Wohnbevölkerung | |
|---------------------|----------------------------|-----------------------------------|-------------------------|--------------------------|-----------------|---------------|---------------|-----------------|---------------|
| | | Wohn- häuser | Haus- halt- ungen | Orts- an- wesenden | Wohnbevölkerung | | | 1888 | 1880 |
| | | | | | männ- lich | weib- lich | Total | | |
| 159 | Rieden | 59 | 73 | 361 | 179 | 178 | 357 | 300 | 336 |
| 160 | Rorbas | 189 | 287 | 1,341 | 644 | 680 | 1,324 | 1,359 | 1,385 |
| 161 | Wallisellen | 154 | 230 | 1,030 | 482 | 540 | 1,022 | 810 | 743 |
| 162 | Wasterkingen | 71 | 74 | 351 | 167 | 186 | 353 | 424 | 446 |
| 163 | Wil | 158 | 184 | 749 | 382 | 368 | 750 | 764 | 826 |
| 164 | Winkel | 112 | 122 | 612 | 323 | 298 | 621 | 723 | 709 |
| | Bez. Bülach 1900 | 3,379 | 4,626 | 21,597 | 10,630 | 10,914 | 21,544 | 20,962 | 21,442 |
| | 1888 | 3,237 | 4,576 | 21,000 | 10,154 | 10,808 | 20,962 | — | — |
| 165 | Affoltern | 163 | 303 | 1,423 | 719 | 705 | 1,424 | 857 | 885 |
| 166 | Bachs | 92 | 97 | 538 | 285 | 248 | 533 | 588 | 582 |
| 167 | Boppelsen | 58 | 59 | 256 | 128 | 128 | 256 | 291 | 296 |
| 168 | Buchs | 89 | 105 | 502 | 241 | 260 | 501 | 536 | 599 |
| 169 | Dällikon | 49 | 62 | 341 | 166 | 174 | 340 | 346 | 343 |
| 170 | Dänikon | 29 | 33 | 194 | 94 | 98 | 192 | 177 | 188 |
| 171 | Dielsdorf | 128 | 154 | 744 | 373 | 361 | 734 | 731 | 742 |
| 172 | Hüttikon | 19 | 22 | 123 | 63 | 57 | 120 | 118 | 136 |
| 173 | Neerach | 104 | 108 | 553 | 268 | 287 | 555 | 635 | 638 |
| 174 | Niederglatt | 74 | 106 | 526 | 275 | 249 | 524 | 565 | 572 |
| 175 | Niederhasli | 160 | 169 | 872 | 452 | 424 | 876 | 863 | 929 |
| 176 | Niederwenigen | 91 | 108 | 555 | 307 | 244 | 551 | 625 | 643 |
| 177 | Oberglatt | 113 | 140 | 667 | 333 | 343 | 676 | 671 | 705 |
| 178 | Oberweningen | 56 | 64 | 295 | 147 | 150 | 297 | 322 | 337 |
| 179 | Otelfingen | 69 | 98 | 480 | 244 | 237 | 481 | 503 | 528 |
| 180 | Raat | 39 | 39 | 237 | 117 | 118 | 235 | 285 | 311 |
| 181 | Regensberg | 50 | 60 | 377 | 191 | 188 | 379 | 356 | 301 |
| 182 | Regensdorf | 163 | 213 | 1,285 | 762 | 513 | 1,275 | 1,024 | 1,020 |
| 183 | Rümlang | 125 | 190 | 1,032 | 545 | 484 | 1,029 | 886 | 820 |
| 184 | Schleinikon | 63 | 75 | 339 | 178 | 165 | 343 | 403 | 443 |
| 185 | Schöfflisdorf | 63 | 68 | 324 | 148 | 170 | 318 | 366 | 360 |
| 186 | Stadel | 102 | 112 | 512 | 263 | 246 | 509 | 588 | 602 |
| 187 | Steinmaur | 140 | 153 | 846 | 464 | 376 | 840 | 833 | 864 |
| 188 | Weiach | 113 | 121 | 599 | 311 | 290 | 601 | 634 | 743 |
| 189 | Windlach | 58 | 60 | 343 | 168 | 176 | 344 | 335 | 360 |
| | Bez. Dielsdorf 1900 | 2,210 | 2,719 | 13,963 | 7,242 | 6,691 | 13,933 | 13,538 | 13,947 |
| | 1888 | 2,186 | 2,705 | 13,542 | 6,850 | 6,688 | 13,538 | — | — |

Gemeindeweise Zusammenstellungen.

| nach früheren Zählungen | | | Wohnbevölkerung vom 1. Dezember 1900 nach | | | | | | | | | | Ordnungs-Nummer |
|-------------------------|---------------|---------------|---|--------------------------------------|------------------------|--------------------|--------------|---------------|--------------|------------|----------------------------------|-----|-----------------|
| 1870 | 1860 | 1850 | Heimat | | | | | Konfession | | | | | |
| | | | Schweizer | | | | Ausländer | Protestanten | Katholiken | Israeliten | Andere Konfession oder unbekannt | | |
| | | | Bürger der Wohn-gemeinde | Bürger anderer Gemeinden des Kantons | Bürger anderer Kantone | Zusammen Schweizer | | | | | | | |
| 327 | 359 | 337 | 102 | 187 | 37 | 326 | 31 | 325 | 32 | — | — | 159 | |
| 1,218 | 1,071 | 916 | 728 | 294 | 204 | 1,226 | 98 | 1,238 | 86 | — | — | 160 | |
| 622 | 633 | 574 | 330 | 449 | 181 | 960 | 62 | 927 | 88 | — | 7 | 161 | |
| 464 | 463 | 437 | 319 | 23 | 7 | 349 | 4 | 350 | 3 | — | — | 162 | |
| 923 | 951 | 932 | 670 | 49 | 27 | 746 | 4 | 746 | 4 | — | — | 163 | |
| 737 | 796 | 751 | 500 | 77 | 32 | 609 | 12 | 590 | 30 | — | 1 | 164 | |
| 20,615 | 20,693 | 20,298 | 13,575 | 4,404 | 2,208 | 20,187 | 1,357 | 20,070 | 1,417 | 24 | 33 | | |
| — | — | — | 15,521 | 3,436 | 1,373 | 20,330 | 632 | 20,173 | 583 | 34 | 172 | | |
| 794 | 829 | 786 | 292 | 549 | 379 | 1,220 | 204 | 1,144 | 277 | 2 | 1 | 165 | |
| 651 | 673 | 617 | 423 | 72 | 32 | 527 | 6 | 515 | 18 | — | — | 166 | |
| 304 | 327 | 334 | 187 | 44 | 6 | 237 | 19 | 251 | 5 | — | — | 167 | |
| 595 | 620 | 649 | 356 | 85 | 51 | 492 | 9 | 481 | 20 | — | — | 168 | |
| 365 | 395 | 364 | 272 | 55 | 13 | 340 | — | 338 | 2 | — | — | 169 | |
| 218 | 261 | 238 | 149 | 29 | 14 | 192 | — | 187 | 5 | — | — | 170 | |
| 669 | 650 | 674 | 332 | 261 | 69 | 662 | 72 | 669 | 65 | — | — | 171 | |
| 139 | 161 | 178 | 38 | 46 | 33 | 117 | 3 | 103 | 17 | — | — | 172 | |
| 680 | 727 | 784 | 442 | 79 | 15 | 536 | 19 | 530 | 25 | — | — | 173 | |
| 515 | 551 | 580 | 254 | 191 | 60 | 505 | 19 | 483 | 36 | — | — | 174 | |
| 898 | 988 | 1,046 | 611 | 176 | 54 | 841 | 35 | 846 | 30 | — | — | 175 | |
| 699 | 725 | 806 | 414 | 52 | 68 | 534 | 17 | 484 | 67 | — | — | 176 | |
| 720 | 729 | 750 | 480 | 139 | 33 | 652 | 24 | 642 | 34 | — | — | 177 | |
| 393 | 430 | 419 | 204 | 52 | 31 | 287 | 10 | 266 | 31 | — | — | 178 | |
| 564 | 545 | 575 | 340 | 92 | 41 | 473 | 8 | 457 | 21 | — | 3 | 179 | |
| 349 | 356 | 384 | 119 | 89 | 8 | 216 | 19 | 222 | 13 | — | — | 180 | |
| 307 | 373 | 343 | 134 | 165 | 25 | 324 | 55 | 339 | 40 | — | — | 181 | |
| 1,066 | 1,131 | 1,201 | 654 | 200 | 96 | 950 | 325 | 935 | 337 | 2 | 1 | 182 | |
| 884 | 876 | 904 | 659 | 220 | 104 | 983 | 46 | 965 | 63 | 1 | — | 183 | |
| 470 | 534 | 523 | 255 | 36 | 46 | 337 | 6 | 325 | 18 | — | — | 184 | |
| 391 | 442 | 446 | 267 | 43 | 3 | 312 | 6 | 311 | 7 | — | — | 185 | |
| 646 | 676 | 678 | 348 | 126 | 22 | 496 | 13 | 500 | 9 | — | — | 186 | |
| 868 | 911 | 925 | 612 | 120 | 37 | 769 | 71 | 772 | 66 | — | 2 | 187 | |
| 737 | 720 | 716 | 480 | 46 | 54 | 580 | 21 | 583 | 17 | 1 | — | 188 | |
| 397 | 387 | 390 | 302 | 25 | 9 | 336 | 8 | 337 | 7 | — | — | 189 | |
| 14,319 | 15,017 | 15,310 | 8,624 | 2,991 | 1,303 | 12,918 | 1,015 | 12,690 | 1,230 | 6 | 7 | | |
| — | — | — | 9,827 | 2,563 | 774 | 13,164 | 374 | 12,941 | 539 | 6 | 52 | | |

B. 1. Bezirksweise Rekapitulation der Daten

Zählungs-Ergebnisse

| Ordnungs-Nummer | Bezirke | Zahl -- vom 1. Dezember 1900 -- der | | | | | Wohnbevölkerung | | |
|-----------------|--------------------|-------------------------------------|-------------------------|--------------------------|-----------------|----------------|-----------------|----------------|----------------|
| | | Wohn- häuser | Haus- halt- ungen | Orts- an- wesenden | Wohnbevölkerung | | | 1888 | 1880 |
| | | | | | männ- lich | weib- lich | Total | | |
| | Zürich, Stadt | 9,554 | 33,960 | 150,726 | 71,518 | 79,185 | 150,703 | 94,129 | 78,339 |
| | „ Land | 2,673 | 5,582 | 26,282 | 13,295 | 12,943 | 26,238 | 16,928 | 15,862 |
| 1 | „ Bezirk | 12,227 | 39,542 | 177,008 | 84,813 | 92,128 | 176,941 | 111,057 | 94,201 |
| 2 | Affoltern . | 2,420 | 2,967 | 13,339 | 6,480 | 6,788 | 13,268 | 12,539 | 13,007 |
| 3 | Horgen . . | 4,662 | 9,250 | 39,503 | 18,290 | 21,286 | 39,576 | 30,946 | 28,653 |
| 4 | Meilen . . | 3,632 | 5,069 | 21,165 | 10,029 | 11,082 | 21,111 | 19,159 | 19,741 |
| 5 | Hinwil . . | 5,542 | 8,014 | 33,853 | 16,240 | 17,512 | 33,752 | 31,862 | 30,273 |
| 6 | Uster . . . | 3,270 | 4,323 | 18,870 | 8,740 | 9,942 | 18,682 | 17,592 | 17,519 |
| 7 | Pfäffikon . | 3,444 | 3,995 | 17,544 | 8,437 | 9,083 | 17,520 | 17,386 | 18,107 |
| 8 | Winterthur . | 7,027 | 12,630 | 57,353 | 28,679 | 28,590 | 57,269 | 45,349 | 41,778 |
| 9 | Andelfingen . | 2,907 | 3,711 | 17,442 | 8,639 | 8,801 | 17,440 | 16,793 | 17,406 |
| 10 | Bülach . . | 3,379 | 4,626 | 21,597 | 10,630 | 10,914 | 21,544 | 20,962 | 21,442 |
| 11 | Dielsdorf . | 2,210 | 2,719 | 13,963 | 7,242 | 6,691 | 13,933 | 13,538 | 13,947 |
| | Kanton 1900 | 50,720 | 96,846 | 431,637 | 208,219 | 222,817 | 431,036 | 337,183 | 316,074 |
| | 1888 | 43,745 | 74,446 | 339,056 | 161,375 | 175,808 | 337,183 | -- | -- |

in den Zusammenstellungen nach politischen Gemeinden.

in absoluten Zahlen.

| nach früheren Zählungen | | | Wohnbevölkerung vom 1. Dezember 1900 nach | | | | | | | | | | Ordnungs-Nummer |
|-------------------------|----------------|----------------|---|--------------------------------------|------------------------|--------------------|---------------|----------------|---------------|--------------|----------------------------------|----|-----------------|
| 1870 | 1860 | 1850 | Heimat | | | | | Konfession | | | | | |
| | | | Schweizer | | | | Ausländer | Protestanten | Katholiken | Israeliten | Andere Konfession oder unbekannt | | |
| | | | Bürger der Wohn-gemeinde | Bürger anderer Gemeinden des Kantons | Bürger anderer Kantone | Zusammen Schweizer | | | | | | | |
| 58,657 | 44,960 | 35,466 | 30,891 | 30,864 | 45,187 | 106,942 | 43,761 | 102,794 | 43,655 | 2,713 | 1,541 | | |
| 14,344 | 13,947 | 13,231 | 7,353 | 8,493 | 6,655 | 22,501 | 3,737 | 20,413 | 5,751 | 14 | 60 | | |
| 73,001 | 58,907 | 48,697 | 38,244 | 39,357 | 51,842 | 129,443 | 47,498 | 123,207 | 49,406 | 2,727 | 1,601 | 1 | |
| 12,804 | 12,934 | 12,925 | 6,118 | 3,846 | 2,681 | 12,645 | 623 | 11,518 | 1,742 | 7 | 1 | 2 | |
| 26,995 | 26,068 | 24,482 | 11,619 | 13,138 | 10,192 | 34,949 | 4,627 | 32,306 | 7,195 | 4 | 71 | 3 | |
| 19,729 | 19,685 | 19,399 | 7,630 | 8,156 | 3,452 | 19,238 | 1,873 | 19,023 | 2,056 | 3 | 29 | 4 | |
| 27,666 | 26,306 | 25,209 | 11,858 | 12,389 | 7,146 | 31,393 | 2,359 | 28,927 | 4,793 | 18 | 14 | 5 | |
| 17,302 | 17,916 | 17,005 | 7,893 | 6,593 | 2,780 | 17,266 | 1,416 | 17,052 | 1,602 | 12 | 16 | 6 | |
| 18,286 | 19,330 | 19,857 | 9,332 | 5,369 | 1,968 | 16,669 | 851 | 16,548 | 961 | 1 | 10 | 7 | |
| 35,794 | 32,617 | 30,498 | 19,567 | 16,942 | 13,819 | 50,328 | 6,941 | 48,463 | 8,576 | 120 | 110 | 8 | |
| 17,536 | 16,792 | 17,018 | 10,830 | 2,884 | 2,260 | 15,974 | 1,466 | 15,642 | 1,774 | 11 | 13 | 9 | |
| 20,615 | 20,693 | 20,298 | 13,575 | 4,404 | 2,208 | 20,187 | 1,357 | 20,070 | 1,417 | 24 | 33 | 10 | |
| 14,319 | 15,017 | 15,310 | 8,624 | 2,991 | 1,303 | 12,918 | 1,015 | 12,690 | 1,230 | 6 | 7 | 11 | |
| 284,047 | 266,265 | 250,698 | 145,290 | 116,069 | 99,651 | 361,010 | 70,026 | 345,446 | 80,752 | 2,933 | 1,905 | | |
| — | — | — | 151,521 * | 99,195 * | 52,484 | 303,200 | 33,983 | 293,576 | 39,768 | 1,349 | 2,490 | | |

* Vergl. Anmerkung Seite 3 betreffend den Bezirk Zürich.

B. 2. Bezirksweise Uebersicht der Wohn- Zahl aller im Kanton wohnenden

Zählungsergebnisse

| Bezirke | Gesamt- Wohnbe- völkerung vom 1. Dez. 1900 | Wohnbevölkerung von 1900 nach Geburtsort | | | | |
|-----------------------|--|--|------------------------------------|---|--------------------------|----------------|
| | | in der Wohn- gemeinde | davon Bürger der Gemeinde | in andern Ge- meinden des Kantons | in andern Kantonen | im Auslande |
| Zürich, Stadt . . . | 150,703 | 51,156 | 19,237 | 26,058 | 38,049 | 35,440 |
| „ Land . . . | 26,238 | 9,190 | 5,431 | 9,073 | 5,283 | 2,692 |
| „ Bezirk . . . | 176,941 | 60,346 | 24,668 | 35,131 | 43,332 | 38,132 |
| Affoltern | 13,268 | 7,086 | 4,878 | 3,536 | 2,202 | 444 |
| Horgen | 39,576 | 15,792 | 8,439 | 12,334 | 8,078 | 3,372 |
| Meilen | 21,111 | 9,194 | 5,453 | 7,749 | 2,747 | 1,421 |
| Hinwil | 33,752 | 15,642 | 9,038 | 10,677 | 5,568 | 1,865 |
| Uster | 18,682 | 9,102 | 6,092 | 6,288 | 2,318 | 974 |
| Pfäffikon | 17,520 | 10,021 | 7,416 | 5,226 | 1,632 | 641 |
| Winterthur | 57,269 | 22,319 | 13,268 | 17,862 | 11,464 | 5,624 |
| Andelfingen | 17,440 | 10,687 | 9,073 | 3,423 | 2,262 | 1,068 |
| Bülach | 21,544 | 13,207 | 11,134 | 5,454 | 1,861 | 1,022 |
| Dielsdorf | 13,933 | 8,155 | 6,888 | 3,906 | 1,111 | 761 |
| Kanton 1900 | 431,036 | 181,551 | 106,347 | 111,586 | 82,575 | 55,324 |
| 1888 | 337,183 | 164,815* | — | 96,723 | 47,817 | 27,828 |

* Wovon 10,810 Einwohner auf dem gegenwärtigen Gebiete der Stadt Zürich, welche pro 1888 als in andern Gemeinden des Kantons Geborene gezählt wurden.

bevölkerung nach Geburtsort und Muttersprache.
Bürger der Gemeinden.

in absoluten Zahlen.

| Wohnbevölkerung von 1900 nach Muttersprache | | | | | Zahl der im Kanton wohnen- den Bürger der Gemeinden | | | Bezirke |
|--|------------------|------------------|----------------|--------------|--|-----------------------------|-------------------------------|--------------------|
| Deutsch | Franzö- sisch | Italien- isch | Roman- isch | Andere | Davon wohnten | | Zu- sammen im Kanton | |
| | | | | | in der Heimat- gemeinde | in andern Ge- meinden | | |
| 140,803 | 2,586 | 5,100 | 415 | 1,799 | 30,891 | 4,411 | 35,302 | Zürich, Stadt |
| 25,249 | 196 | 710 | 29 | 54 | 7,353 | 6,501 | 13,854 | „ Land |
| 166,052 | 2,782 | 5,810 | 444 | 1,853 | 38,244 | 10,912 | 49,156 | „ Bezirk |
| 13,027 | 34 | 195 | 4 | 8 | 6,118 | 8,190 | 14,308 | Affoltern |
| 37,968 | 262 | 1,231 | 24 | 91 | 11,619 | 11,005 | 22,624 | Horgen |
| 20,662 | 93 | 282 | 9 | 65 | 7,630 | 9,572 | 17,202 | Meilen |
| 32,854 | 72 | 786 | 29 | 11 | 11,858 | 15,449 | 27,307 | Hinwil |
| 18,171 | 85 | 412 | 7 | 7 | 7,893 | 8,992 | 16,885 | Uster |
| 17,244 | 50 | 220 | 4 | 2 | 9,332 | 11,524 | 20,856 | Pfäffikon |
| 55,543 | 368 | 1,152 | 61 | 145 | 19,567 | 14,003 | 33,570 | Winterthur |
| 17,029 | 75 | 322 | 8 | 6 | 10,830 | 7,857 | 18,687 | Andelfingen |
| 21,149 | 32 | 347 | 5 | 11 | 13,575 | 10,316 | 23,881 | Bülach |
| 13,442 | 41 | 435 | 15 | — | 8,624 | 8,249 | 16,873 | Dielsdorf |
| 413,141 | 3,894 | 11,192 | 610 | 2,199 | 145,290 | 116,069 | 261,359 | 1900 Kanton |
| 331,697 | 1,965 | 2,063 | 217 | 1,241 | 151,521 | 99,195 | 250,716 | 1888 |

B. 3. Bezirksweise Uebersicht betr. die Verhältnisse der
Konfession, Geburtsort
Verhältniszahlen betr. die im Kanton

Ergebnisse in Relativ-

| Bezirke | Von je 1000 Einwohnern der Wohn- | | | | | | | | | | |
|---------------------|----------------------------------|---------------|------------------------------------|--|------------------------------|---------------------------------|----------------|-------------------|-----------------|-----------------|---------------------------------|
| | Geschlecht | | Heimat | | | | | Konfession | | | |
| | männ- lich | weib- lich | Bürger der Wohn- gemeinde | Bürger anderer Gemeinden des Kantons | Bürger anderer Kantone | Zu- sammen Schwei- zer | Aus- länder | Prote- stanten | Katho- liken | Israe- liten | Ander oder unbe- kannt |
| Zürich, Stadt . . . | 475 | 525 | 205 | 205 | 300 | 710 | 290 | 682 | 290 | 18 | 10 |
| „ Land . . . | 507 | 493 | 280 | 324 | 254 | 858 | 142 | 778 | 219 | 1 | 2 |
| „ Bezirk . . . | 479 | 521 | 216 | 223 | 293 | 732 | 268 | 697 | 279 | 15 | 9 |
| Affoltern . . . | 488 | 512 | 461 | 290 | 202 | 953 | 47 | 868 | 131 | 1 | — |
| Horgen . . . | 462 | 538 | 294 | 332 | 257 | 883 | 117 | 816 | 182 | — | 2 |
| Meilen . . . | 475 | 525 | 361 | 386 | 164 | 911 | 89 | 902 | 97 | — | 1 |
| Hinwil . . . | 481 | 519 | 351 | 367 | 212 | 930 | 70 | 857 | 142 | 1 | — |
| Uster . . . | 468 | 532 | 422 | 353 | 149 | 924 | 76 | 912 | 86 | 1 | 1 |
| Pfäffikon . . . | 482 | 518 | 533 | 306 | 112 | 951 | 49 | 944 | 55 | — | 1 |
| Winterthur . . . | 501 | 499 | 342 | 296 | 241 | 879 | 121 | 846 | 150 | 2 | 2 |
| Andelfingen . . . | 495 | 505 | 621 | 165 | 130 | 916 | 84 | 897 | 102 | 1 | 1 |
| Bülach . . . | 493 | 507 | 630 | 204 | 103 | 937 | 63 | 931 | 66 | 1 | 2 |
| Dielsdorf . . . | 520 | 480 | 619 | 215 | 93 | 927 | 73 | 911 | 88 | — | 1 |
| Kanton 1900 | 483 | 517 | 337 | 269 | 231 | 837 | 163 | 802 | 187 | 7 | 4 |
| 1888 | 479 | 521 | 449 | 294 | 156 | 899 | 101 | 871 | 118 | 4 | 7 |

Wohnbevölkerung von 1900 nach Geschlecht, Heimat, und Muttersprache.

wohnenden Bürger der Gemeinden.

zahlen (Promille).

| bevölkerung von 1900 waren nach | | | | | | | | | Zahl (‰) der im Kanton wohnenden Bürger | | Bezirke |
|---------------------------------|---------------------------------|---------------------|------------|---------------|--------------|--------------|------------|-----------|---|----------------------|--------------------|
| Geburtsort | | | | Muttersprache | | | | | Es wohnten | | |
| in der Wohn-gemeinde | in andern Gemeinden des Kantons | in andern Kan-tonen | im Ausland | Deutsch | Franzö-sisch | Italie-nisch | Roma-nisch | Andere | in der Heimat-gemeinde | in andern Ge-meinden | |
| 339 | 173 | 253 | 235 | 934 | 17 | 34 | 3 | 12 | 875 | 125 | Zürich Stadt |
| 350 | 346 | 201 | 103 | 962 | 8 | 27 | 1 | 2 | 531 | 469 | „ Land |
| 341 | 199 | 245 | 215 | 939 | 16 | 33 | 2 | 10 | 778 | 222 | „ Bezirk |
| 534 | 267 | 166 | 33 | 982 | 3 | 14 | — | 1 | 428 | 572 | Affoltern |
| 399 | 312 | 204 | 85 | 959 | 7 | 31 | 1 | 2 | 514 | 486 | Horgen |
| 436 | 367 | 130 | 67 | 979 | 4 | 14 | — | 3 | 444 | 556 | Meilen |
| 464 | 316 | 165 | 55 | 974 | 2 | 23 | 1 | — | 434 | 566 | Hinwil |
| 487 | 337 | 124 | 52 | 973 | 5 | 22 | — | — | 467 | 533 | Uster |
| 572 | 298 | 93 | 37 | 984 | 3 | 13 | — | — | 447 | 553 | Pfäffikon |
| 390 | 312 | 200 | 98 | 970 | 6 | 20 | 1 | 3 | 583 | 417 | Winterthur |
| 613 | 196 | 130 | 61 | 977 | 4 | 19 | — | — | 580 | 420 | Andelfingen |
| 613 | 253 | 86 | 48 | 982 | 1 | 16 | — | 1 | 568 | 432 | Bülach |
| 585 | 280 | 80 | 55 | 965 | 3 | 31 | 1 | — | 511 | 489 | Dielsdorf |
| 421 | 259 | 192 | 128 | 959 | 9 | 26 | 1 | 5 | 556 | 444 | 1900 Kanton |
| 489 | 287 | 142 | 82 | 984 | 6 | 6 | 1 | 3 | 604 | 396 | 1888 |

II. Zivil-Gemeinden.

| Ordnungs- Nummer und Anzahl der Zivil- Gemeinden | Politische * und Zivil-Gemeinden | Zahl der | | | Ortschaften der Zivil-Gemeinden |
|---|--|------------------|-------------------------|---------------------------|--|
| | | Wohn- häuser | Haus- halt- ungen | Wohn- bevöl- kerung | |
| | | vom 1. Dez. 1900 | | | |
| | Uitikon. | | | | |
| 1 | Ringlikon . . . | 10 | 13 | 70 | Ringlikon, Mettlen, Neuhaus, Waldes- ruh. |
| 2 | Uitikon . . . | 29 | 46 | 262 | Uitikon-Dorf, Binzmatt, Löwen, Senn- hütte, Waldegg, Windegg. |
| 2 | Bezirk Zürich 1900 | 39 | 59 | 332 | |
| 2 | 1888 | 38 | 59 | 370 | |
| | Aeugst. | | | | |
| 3 | Aeugst | 60 | 61 | 249 | Aeugst-Dorf, Sonnenberg, Weid. |
| 4 | Aeugsterthal . . | 67 | 67 | 316 | Breite, Göttschi, Habersaat, Kloster, Mühleberg, Oberthal, Ried, Scheller, Weber. |
| 5 | Wengi | 9 | 9 | 42 | Wengi. |
| | Kappel. | | | | |
| 6 | Hauptikon . . . | 18 | 18 | 94 | Hauptikon, Emmetweid. |
| 7 | Kappel | 30 | 31 | 343 | Kappel-Dorf, Allenwinden, Herti, Lee- matthof, Näfenhäuser, Neuhaus, Rossweid. |
| 8 | Uerzlikon | 44 | 65 | 260 | Uerzlikon, Butzen, Glaserweid, Schür- weid, Weidli, Wolfstud. |
| | Mettmenstetten. | | | | |
| 9 | Dachelsen . . . | 40 | 39 | 199 | Dachelsen, Eigi, Neu-Eigi, Stockweid, Teufe. |
| 10 | Hefferswil . . . | 29 | 30 | 130 | Hefferswil, Buchstock, Hinter-Buch- stock, Hübschern, Letten, Linden. |
| 11 | Mettmenstetten . | 184 | 204 | 855 | Mettmenstetten-Dorf, Freudenberg, Gjuch, Grossholz, Grüt, Hönegger, Loo, Neugut, Paradies, Rüteli, Schüren, Sonnenberg, Sternen, Weissenbach, Wiesengrund. |
| 12 | Rossau | 44 | 50 | 212 | Rossau, Bergli, Feld, Neugut, Weid. |
| | Stallikon. | | | | |
| 13 | Buchenegg-Dägerst . | 41 | 42 | 232 | Buchenegg, Dägerst, Au, Bol, Felsen- egg, Hüsli, Mösli, Näfenhäuser, Riffen, Tobel, Tüelen, Wolfen. |
| 14 | Gamlikon | 16 | 15 | 83 | Gamlikon, Ehrl. |
| 15 | Medikon-Baldern | 7 | 7 | 48 | Baldern, Medikon, Hinterberg, Uetli- berg. |
| 16 | Sellenbüren . . . | 21 | 23 | 112 | Sellenbüren, Loomatt, Weidelacker, Zeugniss. |
| 17 | Stallikon | 22 | 22 | 104 | Stallikon-Dorf, Bleiche, Schleethal. |
| 15 | Bez. Affoltern 1900 | 632 | 683 | 3,279 | |
| 16 | 1888 | 550 | 673 | 3,193 | |

* Es werden — als Gruppen-Überschriften — nur die Namen derjenigen politischen Gemeinden aufgeführt, in welchen Zivil-Gemeinden bestehen.

A. Zivilgemeindeweise Zusammenstellungen.

| Ordnungs- Nummer und Anzahl der Zivil- Gemeinden | Politische und Zivil-Gemeinden | Zahl der | | | Ortschaften der Zivil-Gemeinden |
|---|--------------------------------------|-----------------|-------------------------|---------------------------|--|
| | | Wohn- häuser | Haus- halt- ungen | Wohn- bevöl- kerung | |
| | | | | | |
| | Horgen. | | | | |
| 18 | Arn | 61 | 64 | 339 | Arn, Bocken, Hanegg, Hasenacker, Hinterrüti, Kräb, Neuhaus, Rank, Schlitten. |
| 19 | Horgen | 691 | 1,395 | 5,917 | Horgen-Dorf, Almend, Badenmatt, Bät-pur, Berghalden, Bergli, Berglisteg, Alte Bocken, Brunnenwiesli, Bühl, Bürgli, Ebnet, Ennetbühl, Fischen-rüti, Florida, Friedegg, Füchsenwies, Geduld, Geeren, Gottshalden, Gstal-den, Gugger, Gwandlen, Häusli, Heilenbach, Herner, Heubach, Hirs-acker, Hühnerbühl, Käpfnach, Kalk-oven, Kammrüti, Katzeren, Kelli, Kniebrechi, Kottenrain, Längeberg, Langacker, Leim, Lerchen, Meilen-bach, Neugut, Neuhof, Neumatt, Ober-dorf, Palme, Rebacker, Riedli, Ried-wies, Risi, Auf dem Rohr, Im Rohr, Rose, Rothbühl, Rothweg, Rüteli, Rütler, Scheller, Schiffhütte, Schleife-tobel, Schnegg, Seegarten, Seehaus, Sonnau, Sonnengarten, Spätz, Stein-bruch, Stocker, Stotzweid, Strohwies, Tannenbach, Teufenbach, Waldegg, Wassergass, Weidli, Weinberg, Wies-enthal. |
| 20 | Horgerberg | 106 | 139 | 627 | Binzboden, Boden, Bruppacher, Bühl, Eschthürli, Häusli, Häusliweber, He-b-eisen, Klausen, Maurenmoos, Moor-schwand, Mürg, Näf, Oberhof, Schü-penloch, Sihlbrugg, Sihlwald, Sonnen-berg, Steinkratten, Stengelen, Tab-leten, Töbeli, Unterhaus, Widenbach, Wührenbach. |
| 3 | Bez. Horgen 1900 | 858 | 1,598 | 6,883 | |
| 3 | 1888 | 693 | 1,263 | 5,475 | |
| | Stäfa. | | | | |
| 21 | Uerikon | 72 | 82 | 348 | Uerikon, Brünishausen, Fangen, Gsteig, Matt, Moritzberg, Ranghausen, Risi, Rütihof, Schirmensee, Schooren, Schoenthal, Sternhalden, Storr-bühl, Töbeli. |
| 1 | Bez. Meilen 1900 | 72 | 82 | 348 | |
| — | 1888 | — | — | — | |
| | Bäretswil. | | | | |
| 22 | Bäretswil | 176 | 248 | 1,039 | Bäretswil-Dorf, Breitenmatt, Vorder-Bussenthal, Emmet, Grossacker, Haldengut, Hinterberg, Hütten, Lau-berfelsen, Löhli, Mühle, Neuegg, Neu-haus, Neuhof, Sandbühl, Schürli, Sonnenberg, Sonnenhof, Steinweid, Ober- und Unter-Stockacker, Zelgli. |
| | Dürnten. | | | | |
| 23 | Dürnten, Unter- | 125 | 182 | 772 | Unter-Dürnten, Aarain, Bannholz, Beerenbach, Edikon, Ober-Edikon, Frohbühl, Kammern, Kellerloch, Lettenmoos, Oberberg, Rebschacker, Rosenau, Rothenstein, Rothhaus, Schachen, Schönbüchel, Sennweid, Tammel, Tannägerten, Wiesenthal, Winterhalden, Ziegelweid. |

Zivilgemeindeweise

| Ordnungs- Nummer und Anzahl der Zivil- Ge- meinden | Politische und Zivil-Gemeinden | Zahl der | | | Ortschaften der Zivil-Gemeinden |
|--|--------------------------------------|-----------------|-------------------------|---------------------------|--|
| | | Wohn- häuser | Haus- halt- ungen | Wohn- bevöl- kerung | |
| | | | | | |
| 24 | Tann | 176 | 351 | 1,546 | Tann, Abern, Bogenacker, Brunnen- bühl, Greinsberg, Guldistud, Halden, Nauen, Sandbühl, Sonnenbühl, Tobel, Wurstbrunnen. |
| | Grünigen. | | | | |
| 25 | Grünigen . . | 61 | 75 | 287 | Grünigen-Städtchen, Bühl, Oberhof, Roggensbühl. |
| | Hinwil. | | | | |
| 26 | Hinwil | 177 | 231 | 1,024 | Hinwil-Dorf, Bader, Benklen, Berg, Bergli, Betzikon, Bühl, Grimmenstall, Gsteinler, Heuenweidli, Heussenbühl, Holzweid, Leimgrub, Lenz, Loch- acker, Looren, Moos, Schönenberg, Tobel. |
| 27 | Wernetshausen . | 91 | 96 | 428 | Wernetshausen, Balm, Balmacker, Bal- zenbühl, Ausser-Bernegg, Bett- schwendi, Friedheim, Gammetswil, Grund, Letten, Looren, Neubrunn, Niederhaus, Sack, Säge, Schaufel- berg, Schwendi, Spiegelberg, Stampf, Tannweid, Tharn, Weissenbach. |
| | Wetzikon. | | | | |
| 28 | Ettenhausen . . | 82 | 119 | 454 | Ettenhausen, Bächelacker, Bergli, Bod- en, Ober- und Unter-Emmetschloo, Hochrüti, Neuhaus, Neuwies, Rosen- thal, Wiesenthal. |
| 29 | Kempton | 222 | 329 | 1,381 | Kempton, Ober-Kempton, Berg, Kratten, Mauren, Moos, Pfrundweid, Sporr- weggli, Vogelsang, Weingarten, Zelgli. |
| 30 | Robank | 48 | 60 | 235 | Robank, Grossenstein, Linkenberg, Neubrunn, Neugrund, Senggelen, Zelgacker. |
| 31 | Robenhausen . . | 121 | 178 | 707 | Robenhausen, Floos, Grund, Grund- thal, Thalrain, Ziel. |
| 32 | Wetzikon, Ober- | 264 | 454 | 1,923 | Ober-Wetzikon, Feld, Guldisloo, Hal- den, Henne, Linde, Ober- und Unter- Medikon, Morgenthal (teilw.), Rain, Ringetshalden, Röthel, Sandbühl, Schloss, Schneggen, Schönau, Schö- nengrund, Sonnenhof, Stegen, Tobel- acker, Waldhaus, Walfershausen, Widum. |
| 33 | Wetzikon, Unter- | 148 | 223 | 895 | Unter-Wetzikon, Langenwald, Matt- acker, Morgen, Morgenthal (teilw.), Neuhaus, Schöneich, Steinacker, Tannenrain, Weidli. |
| 12 | Bez. Hinwil 1900 | 1,691 | 2,546 | 10,691 | |
| 11 | 1888 | 1,623 | 2,455 | 10,460 | |
| | Dübendorf. | | | | |
| 34 | Berg | 42 | 44 | 221 | Auen, Böszelg, Dübelsstein, Geeren, Kämmaten, Stettbach. |
| 35 | Dübendorf . . . | 375 | 452 | 2,073 | Dübendorf-Dorf mit Aesch, Bettli, Birchlen, Grund und Zwinggarten, ferner Eigenthal, Fuchshütte, Gock- hausen, Kriesbach, Looren, Neugut, Schlossbreite, Sonnenberg, Werle, Wil mit Kreuz und Falmenstrasse. |

Zusammenstellungen.

| Ordnungs- Nummer und Anzahl der Zivil- Ge- meinden | Politische und Zivil-Gemeinden | Zahl der | | | Ortschaften der Zivil-Gemeinden |
|--|--------------------------------------|------------------|-------------------------|---------------------------|---|
| | | Wohn- häuser | Haus- halt- ungen | Wohn- bevöl- kerung | |
| | | vom 1. Dez. 1900 | | | |
| 36 | Gfenn | 34 | 37 | 165 | Gfenn, Schoos. |
| 37 | Hermikon | 16 | 18 | 85 | Hermikon. |
| | Egg. | | | | |
| 38 | Bad | 72 | 79 | 363 | Bad, Bohnacker, Bolger, Breitacker, Eichholz, Vorder-Guldenen, Güthli, Ober- und Unter-Halden, Hangetsmoos, Haslen (teilweise), Heusseracker, Hostig, Iserig, Letten, Neugut, Neuhaus, Hinter-Radrain (teilweise), Rellikon, Sagenacker, Sandgrub, Stiefelacker, Stirzenthal, Weid (teilweise). |
| 39 | Egg | 65 | 95 | 318 | Egg-Dorf, Bühhalde, Felsenegg, Weid (teilweise). |
| 40 | Esslingen | 120 | 134 | 565 | Esslingen, Asp, Bauhalden, Drittenberg, Emmat, Engel, Erzacker, Güterstall, Kramer, Leimhalden, Linden, Loo, Ober- und Unter-Neuhaus, Palmholz, Rebweid, Ried, Sonnenberg, Vogelsang, Ausser-Vollikon, Wolfenried. |
| 41 | Lieburg | 39 | 42 | 173 | Lieburg, Ellenwies, Frohberg, Hottenthal, Lurenweid, Nieder-Esslingen, Platten, Rain, Rohr, Rothblatt. |
| | Maur. | | | | |
| 42 | Aesch | 75 | 80 | 357 | Aesch, Breite, Bunt, Forch, Hinter-Guldenen, Heuberg, Looren, Schüren, Hinter-Tägern, Wassberg. |
| 43 | Binz | 30 | 37 | 164 | Binz, Gütsch, Weid. |
| 44 | Ebmatingen . . . | 40 | 40 | 205 | Ebmatingen, Lebern, Süsspletz, Wolfgalgen. |
| 45 | Maur | 117 | 128 | 569 | Maur-Dorf, Aschbach, Berg, Brügglen, Eichgubel, Faden, Feld, Fluh, Halden, Hell, Hubrain, Kreuzbühl, Pünt, Seehäuser, Sponsthürli, Stephansburg, Stuhlen, Vorder-Tägern, Thiergarten, Weid, Wölfer. |
| 46 | Uessikon | 42 | 43 | 218 | Uessikon, Bachlen, Letzi, Neugut, Steindrüsen, Wannwies. |
| | Mönchaltorf. | | | | |
| 47 | Brand | 23 | 23 | 92 | Brand, Burg. |
| 48 | Lindhof-Wühre . . | 19 | 19 | 102 | Lindhof, Wühre, Lindenmatt. |
| 49 | Mönchaltorf . . . | 134 | 139 | 547 | Mönchaltorf-Dorf, Auen, Binz, Breitacker, Brüggli, Brunnacker, Buchholz, Hänslar, Halden, Hoffuren, Hubstock, Kilchli, Mühlebach, Neumühle, Platten, Riedwies, Tobel, Weid, Widenried. |
| | Uster. | | | | |
| 50 | Freudwil | 29 | 29 | 122 | Freudwil, Feld, Haldengut. |

Zivilgemeindeweise

| Ordnungs- Nummer und Anzahl der Zivil- Ge- meinden | Politische und Zivil-Gemeinden | Zahl der | | | Ortschaften der Zivil-Gemeinden |
|--|--------------------------------------|-----------------|-------------------------|---------------------------|---|
| | | Wohn- häuser | Haus- halt- ungen | Wohn- bevöl- kerung | |
| | | | | | |
| 51 | Nänikon . . . | 92 | 105 | 483 | Nänikon, Hard. |
| 52 | Nossikon . . . | 51 | 68 | 283 | Nossikon, Aegerstenried, Blindenholz, Brunnacker, Buchhalde, Sonnenberg. |
| 53 | Riedikon . . . | 50 | 59 | 291 | Riedikon, Bergli, Ehretshalden, Eicher- acker, alte und neue Hütte, Linde, Kies. |
| 54 | Sulzbach . . . | 54 | 55 | 227 | Sulzbach, Bühlweid, Kluszelg, Neufuhr, Rothenrain, Trimule. |
| 55 | Uster, Kirch- | 396 | 737 | 3,157 | Kirch-Uster, Brand, Lehmgrube, Mühle- holz, Steinbruch, Strick. |
| 56 | Uster, Nieder- | 175 | 354 | 1,419 | Nieder-Uster, Unterbühlen, Wil. |
| 57 | Uster, Ober- | 150 | 288 | 1,178 | Ober-Uster, Berg, Frohnacker, Kopach, Landgericht, Neufuhr. |
| 58 | Wermatswil . . | 43 | 47 | 191 | Wermatswil, Halden. |
| 59 | Werrikon . . . | 26 | 29 | 129 | Werrikon, Bösch, Daumberg, Stein- bruch. |
| 60 | Winikon . . . | 24 | 30 | 143 | Winikon, Brandschenke, Gschwader, Gutschür, Schattenacker. |
| Volketswil. | | | | | |
| 61 | Gutenswil . . . | 77 | 81 | 321 | Gutenswil. |
| 62 | Hegnau . . . | 85 | 93 | 404 | Hegnau, Feldhof, Gries, Gupfe, Linden- bühl, Oetenbühl, Rebhaus, Widacker. |
| 63 | Kindhausen . . | 33 | 33 | 149 | Kindhausen, Geeren. |
| 64 | Volketswil . . . | 118 | 121 | 526 | Volketswil-Dorf, Brugglen. |
| 65 | Zimikon . . . | 24 | 25 | 115 | Zimikon, Höhe, Rüti. |
| Wangen. | | | | | |
| 66 | Brüttsellen . . | 67 | 114 | 554 | Brüttsellen. |
| 67 | Wangen . . . | 104 | 113 | 634 | Wangen-Dorf, Stiegenhof. |
| 34 | Bez. Uster 1900 | 2,841 | 3,791 | 16,543 | |
| 35 | 1888 | 2,687 | 3,457 | 15,485 | |
| Bauma. | | | | | |
| 68 | Bauma . . . | 70 | 125 | 473 | Bauma-Dorf. |
| Hittnau. | | | | | |
| 69 | Dürstelen . . . | 51 | 51 | 232 | Dürstelen, Bergli, Breiteli, Liebesried, Loch, Mitsaal, Obermatt, Sonnen- halden. |
| 70 | Hasel . . . | 42 | 42 | 167 | Hasel, Fischbach, Schönau. |
| 71 | Hittnau, Ober- | 101 | 105 | 438 | Ober-Hittnau, Baierschen, Buhn, Ein- fang, Furt, Hofhalden, Owachs, Plat- ten, Riedwies, Sack, Sonnenrain, Wilten. |

Zusammenstellungen.

| Ord- nungs- Nummer und Anzahl der Zivil- Ge- meinden | Politische und Zivil-Gemeinden | Zahl der | | | Ortschaften der Zivil-Gemeinden |
|---|--------------------------------------|-----------------|-------------------------|---------------------------|--|
| | | Wohn- häuser | Haus- halt- ungen | Wohn- bevöl- kerung | |
| | | | | | |
| 72 | Hittnau, Unter- | 94 | 107 | 385 | Unter-Hittnau, Balchenstall, Bühl, Knupp, Lammet, Luppen, Luspi, Mühleried, Schwarzenbach, Seewadel, Sonnenthal, Unterrain, Zelg, Zimberg. |
| 73 | Isikon | 26 | 26 | 116 | Isikon, Berg. |
| | Illnau. | | | | |
| 74 | Bisikon | 43 | 44 | 186 | Bisikon, Oberholz. |
| 75 | Effretikon | 38 | 49 | 219 | Effretikon. |
| 76 | Illnau, Ober- | 61 | 73 | 313 | Ober-Illnau, Breitenacker, Pfrundweid, Wiesenthal. |
| 77 | Illnau, Unter- | 113 | 125 | 591 | Unter-Illnau, Geeren, Gupfen, Horn. |
| 78 | Oberhofgemeinde | 75 | 77 | 433 | Agasul, Billikon, First, Guggenbühl, Horben, Kämleten, Luckhausen, Mesikon, Prestenberg, Schömlet, Thalmühle. |
| 79 | Ottikon | 86 | 110 | 507 | Ottikon, Birch, Buch, Erli, Grützen, Grubenthal, Kempthal. |
| 80 | Rikon | 72 | 85 | 360 | Rikon, Girhalden, Neuhof, Neumühle, Würglen. |
| | Kyburg. | | | | |
| 81 | Kyburg | 34 | 37 | 159 | Kyburg-Dorf. |
| | Lindau. | | | | |
| 82 | Grafstall | 70 | 108 | 651 | Grafstall, Bleike, Ebene, Einfang, Ober- und Unter-Kempthal, Segissen. |
| 83 | Lindau | 46 | 60 | 291 | Lindau-Dorf, Eschikon, Forren, Gemüeschuppen, Letten, Schuppis. |
| 84 | Tagelswangen | 50 | 52 | 332 | Tagelswangen, Spiegelhof. |
| 85 | Winterberg | 46 | 69 | 353 | Winterberg, Bühl, Kleinikon, Schürliacker. |
| | Pfäffikon. | | | | |
| 86 | Auslikon | 51 | 56 | 265 | Auslikon, Rämpeli, Schöppli, Seewadel, Sonnenthal. |
| 87 | Balm, Ober- | 21 | 21 | 98 | Ober-Balm, Freudenberg, Sonnengrund. |
| 88 | Balm, Unter- | 20 | 21 | 87 | Unter-Balm, Lirennagel, Schiebler, Schnabel. |
| 89 | Faichrüti | 9 | 9 | 33 | Faichrüti, Höchweid, Holzweid. |
| 90 | Hermatswil | 33 | 33 | 158 | Hermatswil, Ravensbühl. |
| 91 | Irgenhausen | 83 | 96 | 449 | Irgenhausen, Brand, Freienstein, Geern, Gäch, Mettlen. |
| 92 | Oberwil | 20 | 22 | 109 | Oberwil, Grund. |
| 93 | Pfäffikon | 237 | 338 | 1,464 | Pfäffikon-Dorf, Berg, Ober- und Unter-Bussenhausen, Frometzer, Landsberg, Steinacker, Vorderberg. |

Zivilgemeindeweise

| Ord- nungs- Nummer und Anzahl der Zivil- Ge- meinden | Politische und Zivil-Gemeinden | Zahl der | | | Ortschaften der Zivil-Gemeinden |
|---|--------------------------------------|------------------|-------------------------|---------------------------|--|
| | | Wohn- häuser | Haus- halt- ungen | Wohn- bevöl- kerung | |
| | | vom 1. Dez. 1900 | | | |
| 94 | Sulzberg . . . | 23 | 24 | 102 | Ober- und Unter-Sulzberg, Ober- und Unter-Rik, Schönenberg, Seiler. |
| 95 | Wallikon . . . | 33 | 34 | 153 | Wallikon, Bodenacker, Freiweid, Humbel, Mittlerried, Schür. |
| | Russikon. | | | | |
| 96 | Gündisau . . . | 42 | 42 | 197 | Gündisau, Friedthal, Hochtanne, Hohlenrain, Rennweg. |
| 97 | Ludetswil . . . | 13 | 14 | 64 | Ludetswil, Bläsimühle, Reiti, Schürhof. |
| 98 | Madetswil . . . | 44 | 48 | 191 | Madetswil. |
| 99 | Rumlikon . . . | 33 | 33 | 139 | Rumlikon. |
| 100 | Russikon . . . | 99 | 113 | 457 | Russikon-Dorf, Blumenhalden, Buchweid, Eggbrunnen, Friedthal, Morgenthal, Platten, Reben, Schlatter, Thalgarten. |
| 101 | Sennhof . . . | 24 | 24 | 109 | Sennhof, Buchen, Dunkelbach, Sommerau, Töbeli. |
| 102 | Wilhof | 26 | 28 | 115 | Wilhof, Gentenwies, Ober- und Unter-Wilhof. |
| | Weisslingen. | | | | |
| 103 | Dettenried . . . | 24 | 31 | 135 | Dettenried, Schwendi. |
| 104 | Lendikon . . . | 8 | 13 | 57 | Lendikon. |
| 105 | Neschwil . . . | 33 | 44 | 173 | Neschwil, Segel. |
| 106 | Theilingen . . . | 62 | 62 | 277 | Theilingen, Frohacker, Himmelreich, Moos, Schwemmenrüti. |
| 107 | Weisslingen . . . | 117 | 135 | 574 | Weisslingen-Dorf, Brauerei, Feld, Hünegg, Mäienbühl, Tobel. |
| | Wila. | | | | |
| 108 | Wila | 108 | 130 | 536 | Wila-Dorf, Aegertswil, Boden, Burg, Felsenegg, Ghöngg, Grünau, Hofstetten, Jakobsbrunnen, Loch, Rosenberg, Sommerau, Wiesenthal. |
| | Wildberg. | | | | |
| 109 | Ehrikon | 31 | 31 | 154 | Ehrikon, Leematt, Luegeten. |
| 110 | Schalchen . . . | 56 | 56 | 230 | Schalchen, Breite, Frohwies, Loch, Neuhaus, Neuhof, Schönthal, Sonnenberg, Steinland, Ziel. |
| 111 | Wildberg . . . (siehe No. 178) | 52 | 51 | 220 | Wildberg-Dorf, Bähl, Freudenberg, Neubruch, Schöngut, Staffel, Tobel, Tössegg. |
| 44 | Bez. Pfäffikon 1900 | 2,420 | 2,854 | 12,752 | |
| 44 | 1888 | 2,406 | 2,775 | 12,274 | |
| | Bertschikon. | | | | |
| 112 | Bertschikon . . | 19 | 19 | 93 | Bertschikon-Dorf, Ober-Bertschikon. |
| 113 | Gündlikon . . . | 12 | 12 | 64 | Gündlikon. |
| 114 | Gundetswil . . . | 33 | 33 | 145 | Gundetswil, Grundstein, Schönthal. |

Zusammenstellungen.

| Ordnungsnummer und Anzahl der Zivil-Gemeinden | Politische und Zivil-Gemeinden | Zahl der | | | Ortschaften der Zivil-Gemeinden |
|---|--------------------------------|------------------|---------------|-----------------|--|
| | | Wohnhäuser | Haushaltungen | Wohnbevölkerung | |
| | | vom 1. Dez. 1900 | | | |
| 115 | Kefikon . . . | 16 | 16 | 63 | Kefikon, zürch. u. thurg. Teil (letzterer nicht inbegriffen). |
| 116 | Libensberg . . . | 24 | 25 | 119 | Libensberg, Meisberg, Melchrüti. |
| 117 | Stegen | 12 | 12 | 60 | Stegen, Bewangen, Sammelsgrüt. |
| 118 | Zünikon | 22 | 22 | 99 | Zünikon. |
| | Dägerlen. | | | | |
| 119 | Benk | 7 | 9 | 49 | Benk. |
| 120 | Berg | 19 | 21 | 107 | Berg. |
| 121 | Dägerlen | 11 | 12 | 63 | Dägerlen. |
| 122 | Oberwil | 30 | 33 | 168 | Oberwil. |
| 123 | Rutschwil | 25 | 28 | 120 | Rutschwil. |
| | Dinhard. | | | | |
| 124 | Dinhard | 37 | 37 | 190 | Dinhard, Ausser-Dinhard. |
| 125 | Eschlikon | 21 | 27 | 135 | Eschlikon, Buch. |
| 126 | Grüt, Vorder- | 6 | 6 | 42 | Vorder-Grüt. |
| 127 | Sulz | 34 | 33 | 154 | Sulz, Grünegg, Riedmühle. |
| 128 | Welsikon | 21 | 23 | 118 | Welsikon, Mühle, Ziegelei. |
| | Elgg. | | | | |
| 129 | Elgg | 176 | 296 | 1,266 | Elgg-Dorf, Aadorfer-Feld, Aathal, Freieck, Freihof, Haldenhof, Papiermühle, Riedhof, Schleife, Schlosshof. |
| | Hagenbuch. | | | | |
| 130 | Hagenbuch | 74 | 79 | 382 | Hagenbuch-Dorf, Egghof, Hagenstall, Schneitberg. |
| 131 | Schneit | 42 | 42 | 195 | Mittler-, Ober- und Unter-Schneit, Kappel. |
| | Hofstetten. | | | | |
| 132 | Dickbuch | 35 | 35 | 204 | Dickbuch, Niederfeld. |
| 133 | Geretswil | 11 | 11 | 61 | Geretswil, Ober- und Unter-Hüttstall, Riestall, Tiefenstein, Weidhof. |
| 134 | Hofstetten | 20 | 20 | 98 | Hofstetten-Dorf, Scheumberg, Steig. |
| 135 | Huggenberg | 9 | 9 | 37 | Huggenberg. |
| 136 | Wenzikon | 15 | 15 | 78 | Wenzikon, Jakobsthal, Neubruch, Sonmenthal. |
| | Neftenbach. | | | | |
| 137 | Aesch | 29 | 33 | 163 | Aesch, Heerenweg, Oshwang. |
| 138 | Hünikon | 43 | 43 | 204 | Hünikon, Breiten, Geissacker. |

Zivilgemeindeweise

| Ordnungs- Nummer und Anzahl der Zivil- Ge- meinden | Politische und Zivil-Gemeinden | Zahl der | | | Ortschaften der Zivil-Gemeinden |
|--|--------------------------------------|------------------|-------------------------|---------------------------|---|
| | | Wohn- häuser | Haus- halt- ungen | Wohn- bevöl- kerung | |
| | | vom 1. Dez. 1900 | | | |
| 139 | Neftenbach . . . | 177 | 244 | 1,155 | Neftenbach-Dorf, Auenthal, Herrgasse, Hofstetten, Hinter-, Mittler- u. Unter-Hub, Hüdel, Kehlhof, Krähen, Mühlacker, Näffarbe, Oedenhof, Pünten, Rosacker, Thalgut, Tössallmend, Wartbad, Wartgut mit Klaisberg, Widen, Wolfzangen. |
| 140 | Ried Oberwinterthur. | 15 | 16 | 82 | Ried. |
| 141 | Grundhof | 16 | 18 | 87 | Grundhof, Mörsburg, Ruchegg. |
| 142 | Hegi | 83 | 111 | 474 | Hegi, Frohe Aussicht, Hoffnung, Reismühle, Schössli, Schönengrund, Ziegelhütte. |
| 143 | Oberwinterthur . | 244 | 466 | 1,972 | Oberwinterthur-Dorf, Grütze, Thalacker. |
| 144 | Reutlingen . . . | 53 | 61 | 285 | Reutlingen, Binzhof, Loo. |
| 145 | Ricketwil | 26 | 31 | 133 | Ober- und Unter-Ricketwil, Moos. |
| 146 | Stadel | 48 | 52 | 221 | Stadel, Gussli, Wallrüti. |
| 147 | Zinzikon Schlatt. | 7 | 10 | 34 | Zinzikon. |
| 148 | Schlatt, Unter- . . | 68 | 68 | 318 | Ober- u. Unter-Schlatt, Düberg, Haldenhof, Nussberg, Schwendi, Strick. |
| 149 | Waltenstein . . . Schottikon. | 35 | 38 | 191 | Waltenstein, Berg, Friedthal, Furtbach, Rüttern, Sonnenthal. |
| 150 | Schottikon, Ober- | 16 | 16 | 88 | Ober-Schottikon. |
| 151 | „ Unter- | 33 | 33 | 165 | Unter-Schottikon. |
| | Seen. | | | | |
| 152 | Eidberg | 36 | 40 | 202 | Eidberg, Binzenloo, Gillenmoos, Halden. Von Schlatt Heiterthal mit 1 W., 1 H. und 12 Einw. |
| 153 | Iberg | 82 | 89 | 417 | Iberg, Friedli, Gotzenwil, Klösterli, Mulchlingen, Schweikhof, Thaa, Wefer. |
| 154 | Seen | 210 | 337 | 1,569 | Seen-Dorf, Boll, Grinen, Katzensteig, Krümpeler, Mattenbach, Paradies, Schanz, Waldegg. |
| 155 | Seen, Ober- . . . | 39 | 45 | 207 | Ober-Seen, Felsenhof, Floren, Grünthal, Köhlberg, Stocken. |
| 156 | Sennhof Seuzach. | 76 | 109 | 525 | Sennhof, Bolstern, Bolsternbuck, Töbeli, Tösswies. |
| 157 | Ohringen, Ober- . | 25 | 29 | 138 | Ober-Ohringen. |
| 158 | „ Unter- | 21 | 25 | 119 | Unter-Ohringen. |
| 159 | Seuzach | 106 | 125 | 548 | Seuzach-Dorf und Bahnstation, Baumschule, Forrenberg, Heimenstein, Steinbühl, Weid. |

Zusammenstellungen.

| Ord- nungs- Nummer und Anzahl der Zivil- Ge- meinden | Politische und Zivil-Gemeinden | Zahl der | | | Ortschaften der Zivil-Gemeinden |
|---|--------------------------------------|------------------|-------------------------|---------------------------|---|
| | | Wohn- häuser | Haus- halt- ungen | Wohn- bevöl- kerung | |
| | | vom 1. Dez. 1900 | | | |
| | Turbenthal. | | | | |
| 160 | Hutzikon . . . | 94 | 132 | 559 | Hutzikon, Altmühle, Friedthal, Grund, Girenbad, Sonnenberg. |
| 161 | Landenberg . . | 27 | 30 | 136 | Breitenlandenberg, Berg, Bühl, Hofstetten, Käfer, Kümberg, Sack, Ober-Schreizen, Ober-Spitzwies. |
| 162 | Neubrunn . . . | 30 | 33 | 110 | Neubrunn, Leerüti, Unter-Spitzwies. |
| 163 | Oberhofen . . . | 31 | 34 | 126 | Oberhofen. |
| 164 | Ramsberg . . . | 16 | 20 | 85 | Ramsberg, Beerberg, Neugrüt, Schnurrberg. |
| 165 | Schmidrüti . . | 42 | 42 | 161 | Schmidrüti, Althaus, Häusli, Kalchegg, Krimmsberg, Rank, Ruppen, Hinter-Schmidrüti, Schochen, Hinter-Schürli, Sitzberg. |
| 166 | Seelmatten . . | 39 | 39 | 150 | Seelmatten, Rengerswil, Ruetschberg, Schürli, Weidli. |
| 167 | Steinenbach . . | 21 | 25 | 117 | Steinenbach, Freckmünd, Furrershaus, Geer, Gosswil, Kapell, Kelleracker, Wilden, Zelgliwies. |
| 168 | Tablat | 21 | 24 | 81 | Tablat. |
| 169 | Turbenthal . . | 84 | 113 | 427 | Turbenthal-Dorf, Obere Fabrik, Feld, Haldenberg, Kehlhof, Neugut. |
| | Wiesendangen. | | | | |
| 170 | Attikon | 16 | 17 | 104 | Attikon. |
| 171 | Buch | 12 | 12 | 68 | Buch. |
| 172 | Menzengrüt . . | 16 | 16 | 81 | Menzengrüt. |
| 173 | Wallikon | 4 | 4 | 19 | Wallikon. |
| 174 | Wiesendangen . | 124 | 149 | 685 | Wiesendangen-Dorf, Hinteregg, Kreuzstrasse, Steinegg. |
| | Zell. | | | | |
| 175 | Au-Kollbrunn . | 76 | 113 | 467 | Au, Kollbrunn, Rutzen, Schönthal, Steinhäldeli. |
| 176 | Langenhard, Ober- | 42 | 44 | 201 | Ober-Langenhard, Bächelsrüti, Garten, Thürliacker, Weidli, Weissen, Zehntenfrei. |
| 177 | Langenhard, Unter- | 27 | 31 | 144 | Unter-Langenhard, Burgweid. |
| 178 | Rikon | 66 | 89 | 426 | Rikon, Heurüti. Von Wildberg Ausser-Rikon mit 10 W., 10 H. und 50 Einw. |
| 179 | Zell | 102 | 121 | 478 | Zell-Dorf, Auli, Einfang, Hornmühle, Hornwidlen, Lettenberg, Neugut, Rämismühle, Ober- und Unter-Rüti, Schooren, Seefeld. |
| 68 | Winterthur 1900 | 3,109 | 4,002 | 18,032 | |
| 70 | 1888 | 3,110 | 3,826 | 17,430 | |

Zivilgemeindeweise

| Ordnungs- Nummer und Anzahl der Zivil- Ge- meinden | Politische und Zivil-Gemeinden | Zahl der | | | Ortschaften der Zivil-Gemeinden |
|--|--------------------------------------|------------------|-------------------------|---------------------------|---|
| | | Wohn- häuser | Haus- halt- ungen | Wohn- bevöl- kerung | |
| | | vom 1. Dez. 1900 | | | |
| | Adlikon. | | | | |
| 180 | Adlikon . . . | 45 | 47 | 210 | Adlikon, Freihof, Rebhof, Sonnenberg. |
| 181 | Dätwil . . . | 21 | 22 | 123 | Dätwil, Sandbuch, Tiefenau. |
| 182 | Niederwil . . . | 20 | 20 | 99 | Niederwil, Halde, Steinacker. |
| | Andelfingen, Klein- | | | | |
| 183 | Alten . . . | 42 | 43 | 239 | Alten, Tempel, Wespersbühl. |
| 184 | Andelfingen, Klein- | 96 | 118 | 542 | Klein-Andelfingen-Dorf, Bad. |
| 185 | Oerlingen . . . | 52 | 57 | 255 | Oerlingen. |
| | Berg. | | | | |
| 186 | Berg . . . | 67 | 74 | 308 | Berg-Dorf m. Brunnenrain u. Oberhof |
| 187 | Gräslikon . . . | 28 | 33 | 156 | Gräslikon, Eigenthal, Steindler. |
| | Feuerthalen. | | | | |
| 188 | Feuerthalen . . | 127 | 336 | 1,553 | Feuerthalen-Dorf. |
| 189 | Langwiesen . . | 53 | 90 | 439 | Langwiesen. |
| | Marthalen. | | | | |
| 190 | Ellikon a. Rh. . | 17 | 18 | 80 | Ellikon a. Rh. |
| 191 | Marthalen . . | 201 | 246 | 1,084 | Marthalen-Dorf, Berg, Fleudenbühl, Isenbuck, Kleinmend, Niedermar- thalen, Radhof, Sack, Schilling, Ziel. |
| | Thalheim. | | | | |
| 192 | Gütikhäusen . . | 32 | 32 | 164 | Gütikhäusen. |
| 193 | Thalheim . . . | 64 | 68 | 305 | Thalheim-Dorf. |
| | Trüllikon. | | | | |
| 194 | Rudolfingen . . | 59 | 69 | 327 | Rudolfingen. |
| 195 | Trüllikon . . . | 78 | 107 | 443 | Trüllikon-Dorf. |
| 196 | Wildensbuch . . | 26 | 31 | 140 | Wildensbuch. |
| | Waltalingen. | | | | |
| 197 | Guntalingen . . | 66 | 68 | 317 | Guntalingen, Girsberg. |
| 198 | Waltalingen . . | 47 | 47 | 221 | Waltalingen-Dorf, Buch, Hasenbuck, Neuhof, Riedmühle, Schwandegg. |
| 19 | Andelfingen 1900 | 1,141 | 1,526 | 7,005 | |
| 19 | 1888 | 1,130 | 1,435 | 6,587 | |

Zusammenstellungen.

| Ordnungsnummer und Anzahl der Zivil-Gemeinden | Politische und Zivil-Gemeinden | Zahl der | | | Ortschaften der Zivil-Gemeinden |
|---|--------------------------------|------------------|---------------|-----------------|---|
| | | Wohnhäuser | Haushaltungen | Wohnbevölkerung | |
| | | vom 1. Dez. 1900 | | | |
| 199 | Embrach, Ober-Embrach, Ober- | 49 | 50 | 245 | Ober-Embrach-Dorf, Hausen, Sonnenberg. |
| 200 | Wagenburg, Unter-(Hofgemeinde) | 52 | 55 | 372 | Ober- und Unter-Wagenburg, Bännikon, Bühlhof, Eigenthal, Madlikon, Mühleberg, Paradies, Rothenfuh, Sonnenbühl, Stiegenhof, Stürzikon, Trinenmoos. |
| Freienstein. | | | | | |
| 201 | Freienstein . . . | 132 | 205 | 949 | Freienstein-Dorf, Bunnetacker, Geistig, Grüt, Rüdi, Sonnenberg. |
| 202 | Teufen | 58 | 66 | 352 | Ober- u. Unter-Teufen, Schloss Teufen, Rheinegg, Thalhof. |
| Glattfelden. | | | | | |
| 203 | Glattfelden . . . | 207 | 312 | 1,455 | Glattfelden-Dorf, Aarüti, Baurenwiesen, Buchhalde, Hauser, Hundig, Kreuzstrasse, Laubberg, Letten rechts d. Glatt, Rheinsfelden, Rütifeld, Schachen, Steinboden, Wilhelmshöhe, Wölfishalde. |
| 204 | Zweidlen | 22 | 22 | 129 | Zweidlen, Zweidlen Bahnstation, Letten links d. Glatt. |
| Kloten. | | | | | |
| 205 | Kloten | 167 | 259 | 1,145 | Kloten-Dorf, Baltsberg, Freienberg, Geissberg, Rank, Alt- und Neu-Rohr. |
| Nürens Dorf. | | | | | |
| 206 | Baltenswil | 33 | 42 | 272 | Baltenswil. |
| 207 | Birchwil | 28 | 29 | 173 | Birchwil, Breitenloo. |
| 208 | Breite-Hakab . . . | 24 | 25 | 139 | Breite, Breithof, Hakab. |
| 209 | Nürens Dorf | 65 | 67 | 328 | Nürens Dorf-Dorf. |
| 210 | Oberwil | 31 | 32 | 156 | Oberwil. |
| Opfikon. | | | | | |
| 211 | Oberhausen | 41 | 59 | 268 | Oberhausen, Glattbrugg, Hohstieglan. |
| 212 | Opfikon | 72 | 90 | 438 | Opfikon-Dorf, Riedhof. |
| Winkel. | | | | | |
| 213 | Eschenmosen . . . | 29 | 31 | 146 | Eschenmosen, Binz, Kreuz. |
| 214 | Rüti | 33 | 37 | 208 | Nieder- u. Ober-Rüti, Bühlhof, Wilhof. |
| 215 | Winkel | 50 | 54 | 267 | Winkel-Dorf, Berg, Scheidweg, Seeb. |
| 17 | Bez. Bülach 1900 | 1,093 | 1,435 | 7,042 | |
| 17 | 1888 | 1,067 | 1,439 | 7,068 | |

Zivilgemeindeweise Zusammenstellungen.

| Ordnungsnummer und Anzahl der Zivilgemeinden | Politische und Zivil-Gemeinden | Zahl der | | | Ortschaften der Zivil-Gemeinden |
|--|--------------------------------|------------------|---------------|-----------------|---|
| | | Wohnhäuser | Haushaltungen | Wohnbevölkerung | |
| | | vom 1. Dez. 1900 | | | |
| | Neerach. | | | | |
| 216 | Neerach | 83 | 87 | 448 | Ober- und Unter-Neerach, Hard. |
| 217 | Ried | 21 | 21 | 107 | Ried. |
| | Niederhasli. | | | | |
| 218 | Mettmenhasli | 17 | 18 | 99 | Mettmenhasli. |
| 219 | Nassenwil | 14 | 14 | 79 | Nassenwil, Steinacker. |
| 220 | Niederhasli | 68 | 74 | 345 | Niederhasli-Dorf, Kastellhof, Neuhaus, Romis. |
| 221 | Oberhasli | 61 | 63 | 353 | Oberhasli, Hasliberg, Riedrain, Rütihof. |
| | Oberglatt. | | | | |
| 222 | Hofstetten | 21 | 26 | 137 | Hofstetten. |
| 223 | Oberglatt | 92 | 114 | 539 | Oberglatt-Dorf. |
| | Raat. | | | | |
| 224 | Schüpfheim | 14 | 14 | 87 | Schüpfheim. |
| | Regensdorf. | | | | |
| 225 | Adlikon | 25 | 28 | 133 | Adlikon, Bachtobel. |
| 226 | Regensdorf | 74 | 103 | 652 | Regensdorf-Dorf, Bühl, Geeren, Geissberg, Hard, Alt-, Klein- und Neu-Hard, Hardegg, Hardrain, Holenbach, Riedhof. |
| 227 | Watt | 64 | 82 | 490 | Watt, Altburg, Gheid, Katzenssee, Oberdorf, Sand, Seeholz. |
| | Steinmaur. | | | | |
| 228 | Steinmaur, Nieder- . . | 35 | 37 | 226 | Nieder-Steinmaur, Egghöfe. |
| 229 | „ „ Ober- | 56 | 61 | 311 | Ober-Steinmaur, Egghöfe. |
| 230 | Sünikon | 49 | 55 | 303 | Sünikon, Egghöfe. |
| 15 | Bez. Dielsdorf 1900 | 694 | 797 | 4,309 | |
| 16 | 1888 | 721 | 856 | 4,311 | |

Zivil-Gemeinden.

B. Bezirksweise Uebersicht.

| Bezirke | Zahl der Zivil-Gemeinden | | Wohnhäuser | | Haus-haltungen | | Wohn-bevölkerung | | Zivilgemeinde-Bevölkerung in % der Gesamt-bevölkerung | |
|---------------|--------------------------|------------|---------------|---------------|----------------|---------------|------------------|---------------|--|-------------|
| | in den Zivil-Gemeinden | | | | | | | | | |
| | 1900 | 1888 | 1900 | 1888 | 1900 | 1888 | 1900 | 1888 | 1900 | 1888 |
| Zürich | 2 | 2 | 39 | 38 | 59 | 59 | 332 | 370 | 0,2 | 0,3 |
| Affoltern | 15 | 16 | 632 | 550 | 683 | 673 | 3,279 | 3,193 | 24,7 | 25,5 |
| Horgen | 3 | 3 | 858 | 693 | 1,598 | 1,263 | 6,883 | 5,475 | 17,4 | 17,7 |
| Meilen | 1 | — | 72 | — | 82 | — | 348 | — | 1,6 | — |
| Hinwil | 12 | 11 | 1,691 | 1,623 | 2,546 | 2,455 | 10,691 | 10,460 | 31,7 | 32,8 |
| Uster | 34 | 35 | 2,841 | 2,687 | 3,791 | 3,457 | 16,543 | 15,485 | 88,6 | 88,0 |
| Pfäffikon | 44 | 44 | 2,420 | 2,406 | 2,854 | 2,775 | 12,752 | 12,274 | 72,8 | 70,6 |
| Winterth. | 68 | 70 | 3,109 | 3,110 | 4,002 | 3,826 | 18,032 | 17,430 | 31,5 | 38,4 |
| Andelfing. | 19 | 19 | 1,141 | 1,130 | 1,526 | 1,435 | 7,005 | 6,587 | 40,2 | 39,2 |
| Bülach | 17 | 17 | 1,093 | 1,067 | 1,435 | 1,439 | 7,042 | 7,068 | 32,7 | 33,7 |
| Dielsdorf | 15 | 16 | 694 | 721 | 797 | 856 | 4,309 | 4,311 | 30,9 | 31,8 |
| Kanton | 230 | 233 | 14,590 | 14,025 | 19,373 | 18,238 | 87,216 | 82,653 | 20,2 | 24,5 |

III. Protestantische Kirch-Gemeinden.

| Nummer und Anzahl der Kirchgemeinden | Kirch-Gemeinden | Zahl der Pfarrstellen | Protestantische Wohnbevölkerung 1. Dezbr. 1900 | Zugehörige politische Gemeinden und Teile von solchen | Zugehörige Primarschul-Gemeinden und Teile von solchen | | |
|--------------------------------------|--------------------|-----------------------|--|---|--|----------|-------------|
| 1 | Fraumünster . . . | 1 | × 818 | Zürich I. Stadtkreis | Zürich I. | | |
| 2 | Grossmünster . . . | 2 | × 4,243 | | | | |
| 3 | St. Peter . . . | 2 | × 7,003 | | | | |
| 4 | Predigern . . . | 2 | × 5,571 | | | | |
| 5 | Enge . . . | 2 | × 7,688 | | | | |
| | Filiale Leimbach | | (454) | | | | |
| 6 | Wollishofen . . . | 1 | × 2,408 | | | " II. " | Zürich II. |
| 7 | Aussersihl . . . | 4 | 24,678 | | | " III. " | Zürich III. |
| 8 | Wiedikon . . . | 2 | × 11,619 | | | | |
| 9 | Oberstrass . . . | 1 | × 4,328 | | | " IV. " | Zürich IV. |
| 10 | Unterstrass . . . | 1 | × 4,873 | | | | |
| 11 | Wipkingen . . . | 1 | × 3,456 | | | | |
| 12 | Fluntern . . . | 1 | × 3,085 | | | " V. " | Zürich V. |
| 13 | Neumünster . . . | 3 | 23,024 | | | | |
| 13 | Stadt Zürich | 23 | 102,794 | | | | |
| 14 | Albisrieden . . . | 1 | × 923 | Albisrieden. | Albisrieden. | | |
| 15 | Altstetten . . . | 1 | × 2,555 | Altstetten. | Altstetten. | | |
| 16 | Birmensdorf . . . | 1 | × 1,292 | Aesch, Birmensdorf | Aesch, Birmensdorf. | | |
| 17 | Höngg . . . | 1 | × 2,953 | Höngg, Ober-Engstringen teilw. | Höngg. Von Ober-Engstringen ein Teil d. Dorfes nebst Eggbühl, Landsrain, Risi und Rütihof mit zusammen 390 Ew. | | |
| 18 | Schlieren . . . | 1 | × 1,183 | Schlieren. | Schlieren. | | |
| 19 | Schwamendingen | 1 | × 3,889 | Oerlikon, Schwamendingen, von Wallisellen Herzogenmühle mit 47 prot. Ew. | Oerlikon, Schwamendingen. | | |
| 20 | Seebach . . . | 1 | × 2,239 | Seebach. | Seebach. | | |
| 21 | Uitikon . . . | 1 | × 314 | Uitikon. | Uitikon. | | |
| 22 | Urdorf-Dietikon . | 1 | × 2,471 | Dietikon reform. Teil, Nieder-Urdorf, Ober-Urdorf, ferner d. reform. Teil von aarg. Bergdietikon, Killwangen u. Spreitenbach. | Dietikon reform. Teil, Urdorf, ferner der reform. Teil von aarg. Gwinden, Killwangen, Kindhausen und Spreitenbach 618 Ew. | | |
| | Filiale Urdorf | | (642) | (Ober- und Nieder-Urdorf.) | (Urdorf). | | |
| 23 | Weiningen . . . | 1 | × 1,267 | Unt.-Engstringen, Geroldswil, Oetwil, Weiningen, Ober-Engstringen teilw. | Unter-Engstringen, Oetwil-Geroldswil, Weiningen. Von Ob.-Engstringen ein Teil d. Dorfes nebst Ankenhof u. Paradies mit zusammen 49 Ew. | | |

A. Kirchengemeineweise Zusammenstellungen.

| Nummer und Anzahl der Kirchengemeinden | Kirch-Gemeinden | Zahl der Pfarrstellen | Protestantische Wohnbevölkerung 1. Dezbr. 1900 | Zugehörige politische Gemeinden und Teile von solchen | Zugehörige Primarschul-Gemeinden und Teile von solchen |
|--|--|-----------------------|--|--|--|
| 24 | Witikon | 1 | × 354 | Witikon. | Witikon. |
| 25 | Zollikon | 1 | × 1,638 | Zollikon. | Zollikon. |
| 25 | Bezirk Zürich (nebst Herzogenmühle mit 47 und aarg. Ortschaften mit 618 prot. Ew.) | 35 | 123,872 | | |
| 26 | Aeugst | 1 | × 561 | Aeugst. | Aeugst, Aeugsterthal. |
| 27 | Affoltern | 1 | × 2,177 | Affoltern. | Affoltern, Zwillikon. |
| 28 | Bonstetten | 1 | × 646 | Bonstetten. | Bonstetten. |
| 29 | Hausen | 1 | × 1,235 | Hausen. | Ebertswil, Hausen. |
| 30 | Hedingen | 1 | × 773 | Hedingen. | Hedingen. |
| 31 | Kappel | 1 | × 624 | Kappel. | Kappel, Uerzlikon. |
| 32 | Knonau | 1 | × 438 | Knonau. | Knonau. |
| 33 | Maschwanden | 1 | × 443 | Maschwanden. | Maschwanden. |
| 34 | Mettmenstetten | 1 | × 1,226 | Mettmenstetten. | Dachelsen, Hefferswil, Mettmenstett., Rossau. |
| 35 | Obfelden | 1 | × 1,132 | Obfelden. | Obfelden. |
| 36 | Ottenbach | 1 | × 1,004 | Ottenbach. | Ottenbach. |
| 37 | Rifferswil | 1 | × 437 | Rifferswil. | Rifferswil. |
| 38 | Stallikon | 1 | × 822 | Stallikon, Wettswil. | Buchenegg-Dägerst, Stallikon, Wettswil. |
| 13 | Bezirk Affoltern | 13 | 11,518 | | |
| 39 | Adliswil | 1 | × 3,847 | Adliswil. | Adliswil. |
| 40 | Hirzel | 1 | × 964 | Hirzel. | Hirzel-Höhe, Hirzel-Kirche, Spitzen. |
| 41 | Horgen | 2 | × 5,741 | Horgen. | Arn; Horgen, Horgerberg, Käpfnach. |
| 42 | Hütten | 1 | × 470 | Hütten (ohne Finsterseealden u. Unter-Laubegg). | Hütten. |
| 43 | Kilchberg | 1 | × 1,652 | Kilchberg. | Kilchberg. |
| 44 | Langnau | 1 | × 1,401 | Langnau. | Langnau. |
| 45 | Oberrieden | 1 | × 1,056 | Oberrieden. | Oberrieden. |
| 46 | Richterswil | 1 | × 3,234 | Richterswil. | Richterswil. |
| 47 | Rüschlikon | 1 | × 1,424 | Rüschlikon. | Rüschlikon. |
| 48 | Schönenberg | 1 | × 1,024 | Schönenberg. Von Hütten Finsterseealden und Unter-Laubegg. | Schönenberg-Kirche, Mittelberg. |
| 49 | Thalwil | 1 | × 5,179 | Thalwil. | Thalwil. |
| 50 | Wädenswil | 2 | × 6,314 | Wädenswil. | Langrüti, Ort, Stocken, Wädenswil. |
| 12 | Bezirk Horgen | 14 | 32,306 | | |

Kirchgemeindeweise

| Nummer und Anzahl der Kirchgemeinden | Kirch-Gemeinden | Zahl der Pfarrstellen | Protestantische Wohnbevölkerung 1. Dezbr. 1900 | Zugehörige politische Gemeinden und Teile von solchen | Zugehörige Primarschul-Gemeinden und Teile von solchen |
|--------------------------------------|--------------------------------------|-----------------------|--|---|--|
| 51 | Erlenbach | 1 | × 1,094 | Erlenbach. | Erlenbach. |
| 52 | Herrliberg. . . . | 1 | × 912 (200) | Herrliberg. | Herrliberg. |
| 53 | Filiale Wetzwil Hombrechtikon . . | 1 | × 2,048 | Hombrechtikon. | Feldbach, Hombrechtikon, Uetzikon. |
| 54 | Küsnacht | 1 | × 2,882 | Küsnacht. | Küsnacht, Limberg. |
| 55 | Männedorf | 1 | × 2,619 | Männedorf. | Männedorf. |
| 56 | Meilen | 1 | × 2,881 | Meilen. | Berg-Meilen, Feld-Meilen, Meilen, Ober-Meilen. |
| 57 | Oetwil | 1 | × 890 | Oetwil. | Oetwil. |
| 58 | Stäfa | 1 | × 3,906 | Stäfa. | Kirchbühl, Uelikon, Uerikon. |
| 59 | Uetikon | 1 | × 1,219 | Uetikon. | Uetikon. |
| 60 | Zumikon | 1 | × 572 | Zumikon. | Zumikon. |
| 10 | Bezirk Meilen | 10 | 19,023 | | |
| 61 | Bäretswil | 1 | × 2,403 | Bäretswil. | Adetswil, Bäretswil, Bettswil, Fehrenwaltsberg, Hof, Tanne, Wappenswil. |
| 62 | Bubikon | 1 | × 1,367 | Bubikon. | Bubikon, Wolfhausen. |
| 63 | Dürnten | 1 | × 2,523 | Dürnten. | Ober-Dürnten, Unter-Dürnten, Tann. Von Unterholz Rothenstein mit 5 Ew. |
| 64 | Fiscenthal | 1 | × 1,951 | Fiscenthal. | Boden, Bodmen, Gibswil, Hörnli, Lenzen, Oberhof, Strahlegg. |
| 65 | Gossau | 1 | × 2,202 | Gossau. | Bertschikon (vide Mönchaltorf), Gossau, Grüt, Herschmetten, Ottikon. Von Sulzbach Rebacker mit 13 Ew. |
| 66 | Grüningen | 1 | × 1,155 | Grüningen. | Binzikon, Grüningen, Itzikon. |
| 67 | Hinwil | 1 | × 2,650 | Hinwil. | Erlosen-Bossikon, Girenbad, Hadlikon, Hinwil, Ringwil, Unterbach (vide Wald), Unterholz (vide Dürnten), Wernetshausen. Von Ried Bettswendi, Niederhaus und Schaufelberg mit 27 Ew. |

Zusammenstellungen.

| Nummer und Anzahl der Kirchgemeinden | Kirch-Gemeinden | Zahl der Pfarrstellen | Protestantische Wohnbevölkerung 1. Dezbr. 1900 | Zugehörige politische Gemeinden und Teile von solchen | Zugehörige Primarschul-Gemeinden und Teile von solchen |
|--------------------------------------|----------------------|-----------------------|--|---|--|
| 68 | Rüti | 1 | × 3,686 | Rüti. | Rüti. |
| 69 | Seegräben | * | × 687 | Seegräben. | Seegräben. |
| 70 | Wald | 2 | × 5,419 | Wald. | Güntisberg, Hittenberg, Hübli, Laupen, Ried (vide Hinwil), Wald. Von Unterbach Unter-Bachtel, Boden und Unterbach mit 39 Ew. |
| 71 | Wetzikon | 1 | × 4,884 | Wetzikon. | Ettenhausen, Kempten, Robank, Robenhausen, Ober-Wetzikon, Unter-Wetzikon. |
| 11 | Bezirk Hinwil | 11 | 28,927 | | |
| 72 | Dübendorf . . . | 1 | × 2,321 | Dübendorf. | Dübendorf, Gfenn-Hermikon, Wil-Berg. |
| 73 | Egg | 1 | × 2,206 | Egg. | Esslingen, Hinter-Egg, Vorder-Egg. |
| 74 | Fällanden | 1 | × 685 | Fällanden. | Fällanden. |
| 75 | Greifensee . . . | 1 | × 279 | Greifensee. | Greifensee. |
| 76 | Maur | 1 | × 1,474 | Maur. | Aesch, Ebmingen, Maur, Uessikon. |
| 77 | Mönchaltorf . . . | 1 | × 772 | Mönchaltorf. | Mönchaltorf. Von Bertschikon Heussberg, Gibel u. Stockrüti mit 57 Ew. |
| 78 | Schwerzenbach . . | 1 | × 196 | Schwerzenbach. | Schwerzenbach. |
| 79 | Uster | 2 | × 6,539 | Uster. | Frendwil, Nänikon, Nossikon, Riedikon, Sulzbach (vide Gossau), Kirch-Uster, Nieder-Uster, Ober-Uster, Wermatswil (vide Pfäffikon). |
| 80 | Volketswil . . . | 1 | × 1,490 | Volketswil. | Gutenswil, Hegnau, Kindhausen, Volketswil, Zimikon. |
| 81 | Wangen | 1 | × 1,090 | Wangen. | Brüttisellen (vide Basersersdorf), Wangen. |
| 10 | Bezirk Uster | 11 | 17,052 | | |
| 82 | Bauma | 1 | × 2,597 | Bauma. | Bauma, Blitterswil (vide Wila), Lipperschwendi, Undalen. Von Gfell Heiletsegg mit 7 Ew. Von Kohltobel Schürli, Stockwies, Sülch u. Widenwald mit zusammen 42 Ew. |

* In Seegräben funktioniert der Geistliche von Wetzikon.

Kirchgemeindeweise

| Nummer und Anzahl der Kirchgemeinden | Kirch-Gemeinden | Zahl der Pfarrstellen | Protestantische Wohnbevölkerung 1. Dezbr. 1900 | Zugehörige politische Gemeinden und Teile von solchen | Zugehörige Primarschul-Gemeinden und Teile von solchen |
|--------------------------------------|---------------------------------|-----------------------|--|---|--|
| 83 | Fehraltorf | 1 | 7904 | Fehraltorf. | Fehraltorf. |
| 84 | Hittnau | 1 | 1,318 | Hittnau. | Dürstelen, Hasel, Ober-Hittnau, Unter-Hittnau. Von Wallikon Berg und Isikon mit zusammen 115 Ew. |
| 85 | Illnau | 1 | 2,607 | Illnau. | Bisikon, Horben, Ober-Illnau, Unter-Illnau, Otikon, Rikon-Effretikon. (Rikon-Effretikon). |
| 86 | Filiale Rikon Kyburg | 1 | (543) 337 | Kyburg. | Kyburg. Von Weisslingen Weissenhal mit 29 Ew. Von Kollbrunn Seemerüti mit 18 Ew. Von Seen Mühlau mit 10 Ew. |
| 87 | Lindau | 1 | 1,402 | Lindau. | Grafstall, Lindau, Tagels- wangen, Winterberg. |
| 88 | Pfäffikon | 1 | 2,806 | Pfäffikon. | Auslikon, Hermatswil, Irgenhausen, Pfäffikon, Wallikon (vide Hittnau). Von Wermatswil Boden, Faichrüti, Frottenmatt, Höchweid u. Holzweid mit zusammen 56 Ew. |
| 89 | Russikon | 1 | 1,237 | Russikon. | Gündisau, Madetswil, Rumlikon, Russikon, Sennhof-Wilhof. |
| 90 | Sternenberg . . . | 1 | 698 | Sternenberg. | Gfell (vide Bauma), Kohltobel (vide Bauma), Kohlwies (vide Wila und Turbenthal), Sternenberg. |
| 91 | Weisslingen . . . | 1 | 1,155 | Weisslingen. | Neschwil-Dettenried, Theilingen, Weisslingen (vide Kyburg). Von Rikon-Zell Schwendi mit 29 Ew. |
| 92 | Wila | 1 | 851 | Wila. | Manzenhub, Thalgarten (vide Turbenthal), Wila. Von Blitterswil Au und Girentobel mit zusammen 54 Ew. Von Kohlwies Bogenhaus, Sennenhaus, Steinen und Wilhelmenhaus mit zusammen 74 Ew. |
| 93 | Wildberg | 1 | 636 | Wildberg. | Schalchen, Wildberg. |
| 12 | Bezirk Pfäffikon | 12 | 16,548 | | Von Rikon-Zell Ausser-Rikon mit 47 Ew. |

Zusammenstellungen.

| Nummer und Anzahl der Kirchgemeinden | Kirch-Gemeinden | Zahl der Pfarrstellen | Protestantische Wohnbevölkerung 1. Dezbr. 1900 | Zugehörige politische Gemeinden und Teile von solchen | Zugehörige Primarschul-Gemeinden und Teile von solchen |
|--------------------------------------|--------------------|-----------------------|--|---|--|
| 94 | Altikon | 1 | × 410 | Altikon. | Altikon. |
| 95 | Brütten | 1 | × 456 | Brütten. | Brütten. |
| 96 | Dägerlen | 1 | × 486 | Dägerlen. | Dägerlen-Rutschwil, Oberwil-Niederwil teilweise (vide Andelfingen). |
| 97 | Dättlikon | 1 | × 349 | Dättlikon. | Dättlikon. |
| 98 | Dinhard | 1 | × 618 | Dinhard. | Dinhard, Eschlikon. |
| 99 | Elgg | 1 | × 2,441 | Von Bertschikon d. Zivilgem. Gündlikon u. Zünikon. Elgg ohne Hagenberg. Von Hagenbuch die Zivilgem. Schneit u. die Ortschaften Hagenstall u. Schneitberg. Hofstetten. Schottikon. | Dickbuch, Elgg, Hagenbuch (vide Aadorf und Aawangen, Thurgau), Hofstetten, Huggenberg, Schneit (vide Gachnang, Thurgau), Schottikon, Zünikon. Von Waltenstein Wenzikon, Jakobsthal und Sonnenthal mit 69 Ew. |
| 100 | Ellikon a. d. Th. | 1 | × 345 | Ellikon. | Ellikon. |
| 101 | Elsau | 1 | × 755 | Elsau. | Elsau. Von Waltenstein Tollhausen mit 21 Ew. |
| 102 | Hettlingen . . . | 1 | × 455 | Hettlingen. | Hettlingen. |
| 103 | Neftenbach . . . | 1 | × 1,494 | Neftenbach. | Aesch-Ried, Hünikon, Neftenbach (vide Buch). |
| 104 | Oberwinterthur . | 1 | × 2,842 | Oberwinterthur. | Hegi, Oberwinterthur, Reutlingen, Stadel. Von Waltenstein die Zivilgemeinde Ricketwil mit 125 Ew. |
| 105 | Pfungen | 1 | × 877 | Pfungen. | Pfungen. |
| 106 | Rickenbach . . . | 1 | × 359 | Rickenbach. | Rickenbach. |
| 107 | Schlatt | 1 | × 506 | Schlatt. | Schlatt, Waltenstein (vide Elgg, Elsau und Oberwinterthur). Von Eidberg Heiterthal mit 9 Ew. |
| 108 | Seen | 1 | × 2,610 | Seen. | Eidberg (vide Schlatt), Iberg, Seen (vide Kyburg). Von Kollbrunn Töbeli und Tösswies mit 125 Ew. |
| 109 | Seuzach | 1 | × 761 | Seuzach. | Ohringen, Seuzach. |
| 110 | Sitzberg | 1 | × 192 | Turbenthal z. Teil. | Schmidrüti. Von Bühl Oberschreizen mit 7 Ew. Von Steig (Thurgau) die Höfe Rengerswil, Schürli und Weidli (polit. Turbenthal) mit 38 Ew. |

Kirchgemeindeweise

| Nummer und Anzahl der Kirchgemeinden | Kirch-Gemeinden | Zahl der Pfarrstellen | Protestantische Wohnbevölkerung 1. Dezbr. 1900 | Zugehörige politische Gemeinden und Teile von solchen | Zugehörige Primarschul-Gemeinden und Teile von solchen |
|---|---|-----------------------|--|---|---|
| 111 | Töss | 1 | × 4,022 | Töss. | Töss. |
| 112 | Turbenthal | 1 | × 1,508 | Turbenthalz. Teil. | Bühl (vide Sitzbg.), Hutzi- kon, Neubrunn (vide Bichelsee, Thurg.), Tur- benthal. Von Kohlwies Furrershaus, Geer, Wil- den und Zelgliwies mit 30 Ew. Von Thalgarten Freckmünd, Gosswil, Kapell, Kelleracker, Steinenbach u. Tablat mit zusammen 164 Ew. |
| 113 | Veltheim | 1 | × 3,115 | Veltheim. | Veltheim. |
| 114 | Wiesendangen | 1 | × 909 | Wiesendangen. | Wiesendangen. Von Bert- schikon die Zivilge- meinden Buch u. Walli- kon mit 85 Ew. Von Gundetswil die Zivilgemeinde Menzengrüt mit 81 Ew. |
| 115 | Winterthur | 4 | × 17,562 | Winterthur. | Winterthur. |
| 116 | Wülflingen | 1 | × 3,103 | Wülflingen. | Wülflingen. Von Unter- wagenburg Ober-Eich mit 20 Ew. |
| 117 | Zell | 1 | × 1,464 | Zell. | Kollbrunn (vide Kyburg und Seen), Langenhard, Rikon (vide Weisslingen und Wildberg), Zell. |
| 24 | Bezirk Winterthur (ohne 824 in thur- gauische Pfarreien kirchgen. protest. Einwohner). | 27 | 47,639 | | |
| Kirchgenössig in den Kanton Thurgau: | | | | | |
| | Aadorf | | 9 | Elgg zum Teil. | Von Elgg Haggenberg. |
| | | | 116 | Hagenbuch „ | Von Hagenbuch Egghof und ein Teil des Dorfes Hagenbuch. |
| | Aawangen | | 164 | Hagenbuch „ | Von Hagenbuch ein Teil des Dorfes Hagenbuch. |
| | Bichelsee | | 94 | Turbenthal „ | Von Neubrunn Ruetsch- berg und Seelmatten. |
| | Gachnang | | 441 | Von Bertschikon | Bertschikon (vide Wie- sendangen), Gundets- wil (vide Wiesendangen), Von Schneit die Zivil- gemeinde Stegen (Be- wagen, Sammelgrüt u. Stegen) mit 58 Ew. |
| | | | 824 | die Zivilgemein- den Bertschikon Gundetswil, Ke- fikon, Libens- berg u. Stegen. | |

Zusammenstellungen.

| Nummer und Anzahl der Kirchgemeinden | Kirch-Gemeinden | Zahl der Pfarrstellen | Protestantische Wohnbevölkerung 1. Dezbr. 1900 | Zugehörige politische Gemeinden und Teile von solchen | Zugehörige Primarschul-Gemeinden und Teile von solchen |
|---|--|-----------------------|--|---|---|
| 118 | Andelfingen . . . | 1 | × 2,504 | Adlikon, Gross-Andelfingen, Klein-Andelfingen, Humlikon. | Adlikon, Alten, Gross-Andelfingen, Klein-Andelfingen, Dätwil, Humlikon, Oerlingen. Von Oberwil-Niederwil Niederwil mit 97 Ew. |
| 119 | Benken | 1 | × 529 | Benken. | Benken. |
| 120 | Berg | 1 | × 458 | Berg. | Berg, Gräslikon. |
| 121 | Buch | 1 | × 512 | Buch. | Buch. Von Neftenbach Oberhub mit 16 Ew. |
| 122 | Dorf | 1 | × 334 | Dorf. | Dorf. |
| 123 | Feuerthalen . . . | 1 | × 1,335 | Feuerthalen. | Feuerthalen, Langwiesen. |
| 124 | Flaach | 1 | × 1,084 | Flaach, Volken. | Flaach, Volken. |
| 125 | Henggart | 1 | × 329 | Henggart. | Henggart. |
| 126 | Laufen | 1 | × 2,051 | Dachsen, Flurlingen, Laufen-Uhwiesen. | Dachsen, Flurlingen, Nol, Uhwiesen. |
| 127 | Filiale Uhwiesen-Dachsen | 1 | (1,183) | Marthalen. | (Uhwiesen, Dachsen). Ellikon a. Rh., Marthalen, Rheinau reform. Teil. |
| | Marthalen | | (917) | | |
| 128 | Ossingen | 1 | × 850 | Ossingen (ohne Burghof). | Ossingen (ohne Burghof vide Neunforn, Thurg.) |
| 129 | Stammheim . . . | 1 | * 1,904 | Ob. - Stammheim (ohne Wilen), Unter-Stammheim, Waltalingen. | Guntalingen, Ober-Stammheim, Unter-Stammheim, Waltalingen. |
| | Filiale Waltalingen | | (533) | | (Guntalingen, Waltalingen.) |
| 130 | Thalheim | * | × 462 | Thalheim. | Gütikhausen, Thalheim. |
| 131 | Trüllikon | 1 | × 1,214 | Trüllikon, Truttikon. | Rudolfingen, Trüllikon, Truttikon, Wildensbuch. |
| | Filiale Truttikon | | (319) | | (Truttikon.) |
| 14 | Bezirk Andelfingen (ohne 91 in thurg. Pfarreien kirchgen. prot. Ew.) | 13 | 15,551 | | |
| Kirchgenössig in den Kanton Thurgau: | | | | | |
| | Neunforn | | 36 | Von Ossingen Burghof. | Von Ossingen Burghof. |
| | " | | 55 | Von Ober-Stammheim Wilen. | Wilen-Uerschhausen. |
| | | | 91 | | |

* Die Pastoration von Thalheim wird durch den Geistlichen in Altikon besorgt.

Kirchgemeindeweise

| Nummer und Anzahl der Kirchgemeinden | Kirch-Gemeinden | Zahl der Pfarrstellen | Protostantische Wohnbevölkerung 1. Dezbr. 1900 | Zugehörige politische Gemeinden und Teile von solchen | Zugehörige Primarschul-Gemeinden und Teile von solchen |
|--------------------------------------|---|-----------------------|--|--|---|
| 132 | Bassersdorf . . . | 1 | × 2,057 | Bassersdorf. Nürensdorf. | Bassersdorf, Breite, Nürens- dorf, Oberwil-Birchwil (vide Embrach). Von Brüttisellen Baltenswil mit 260 Ew. |
| | Filiale Breite | | (139) | | (Breite). |
| 133 | Bülach | 1 | × 3,885 | Bachenbülach, Bülach, Hochfelden, Höri, Winkel. | Bachenbülach, Bülach, Eschenmosen, Hochfelden, Höri, Rüti, Winkel. |
| 134 | Dietlikon | 1 | × 830 | Dietlikon, Rieden. | Dietlikon, Rieden. |
| 135 | Eglisau | 1 | × 1,091 | Eglisau. | Eglisau, Tössriedern. |
| 136 | Embrach | 1 | × 1,961 | Ober-Embrach, Unter-Embrach (ohne Geissberg, Studerwies und Weissalden). | Ober-Embrach, Unter-Embrach, Unter-Wagenburg. Von Freienstein Neumoos und ein Teil der Bahnstation Embrach mit 17 Ew. Von Gerlisberg Bännikon u. Eigenthal mit 41 Ew. Von Oberwil-Birchwil Bühlhof mit 24 Ew. Von Rorbas ein Teil d. Bahnstation Embrach u. Haumühle mit 38 Ew. |
| 137 | Glattfelden | 1 | × 1,473 | Glattfelden. | Glattfelden, Zweidlen-Aarüti. |
| 138 | Kloten | 1 | × 1,961 | Kloten. Opfikon. | Gerlisberg (vide Embrach), Kloten, Opfikon. |
| 139 | Lufingen | 1 | × 328 | Lufingen. | Lufingen. |
| 140 | Rafz | 1 | × 1,394 | Rafz. | Rafz. |
| 141 | Rorbas | 1 | × 2,551 | Freienstein. Rorbas. Von Unter-Embrach Geissberg, Studerwies und Weissalden. | Freienstein (vide Embrach), Rorbas (vide Embrach), Teufen. |
| 142 | Wallisellen | 1 | × 880 | Wallisellen (ohne Herzogenmühle) | Wallisellen. |
| 143 | Wil | 1 | × 1,612 | Hüntwangen. Wasterkingen. Wil. | Hüntwangen, Wasterkingen, Wil. |
| | Filiale Wasterkingen | | (350) | | (Wasterkingen). |
| 12 | Bezirk Bülach (ohne Herzogenmühle mit 47 prot. Ew.) | 12 | 20,023 | | |

Zusammenstellungen.

| Nummer und Anzahl der Kirchgemeinden | Kirch-Gemeinden | Zahl der Pfarrstellen | Protestantische Wohnbevölkerung 1. Dezbr. 1900 | Zugehörige politische Gemeinden und Teile von solchen | Zugehörige Primarschul-Gemeinden und Teile von solchen |
|--------------------------------------|--|-----------------------|--|--|--|
| 144 | Affoltern b. Zch. | 1 | × 1,144 | Affoltern b. Zch. | Affoltern b. Zürich. |
| 145 | Bachs | 1 | × 551 | Bachs. | Bachs, Thal; nebst den zugehörigen aargauischen Höfen Hägelen und Waldhausen mit 36 prot. Ew. |
| 146 | Buchs | 1 | × 481 | Buchs. | Buchs. |
| 147 | Dällikon | 1 | × 525 | Dällikon. Dänikon. | Dällikon, Dänikon-Hüttikon (vide Otelfingen). |
| 148 | Dielsdorf | 1 | × 669 | Dielsdorf. | Dielsdorf. |
| 149 | Niederhasli | 1 | × 1,334 | Niederglatt. Niederhasli. | Nassenwil, Niederglatt-Nöschikon, Niederhasli, Oberhasli. |
| 150 | Filiale Oberhasli Niederweningen | 1 | (350) × 675 | Niederweningen. Von Schleinikon die Ortschaft Dachslern und ein Teil von Wasen. | (Oberhasli). Niederweningen. Von Schleinikon - Dachslern Dachslern und ein Teil von Wasen mit 191 Ew. |
| 151 | Oberglatt | 1 | × 642 | Oberglatt. | Hofstetten, Oberglatt. |
| 152 | Otelfingen | 1 | × 811 | Boppelsen, Hüttikon, Otelfingen. | Boppelsen, Otelfingen. Von Dänikon-Hüttikon Hüttikon mit 103 Ew. |
| 153 | Regensberg | 1 | × 339 | Regensberg. | Regensberg. |
| 154 | Regensdorf | 1 | × 935 | Regensdorf. | Adlikon, Regensdorf, Watt. |
| 155 | Rümlang | 1 | × 965 | Rümlang. | Rümlang. |
| 156 | Schöfflisdorf | 1 | × 711 | Oberweningen. Schöfflisdorf. Von Schleinikon die Ortschaft Schleinikon und ein Teil von Wasen. | Oberweningen, Schöfflisdorf. Von Schleinikon Dachslern die Ortschaft Schleinikon und ein Teil von Wasen mit 134 Ew. (vide Niederweningen). |
| 157 | Stadel | 1 | × 1,059 | Raat, Stadel, Windlach. | Raat, Stadel, Windlach. |
| 158 | Steinmaur | 1 | × 1,302 | Neerach. Steinmaur. | Neerach, Ried, Nieder-Steinmaur, Ober-Steinmaur, Sünikon. |
| 159 | Weiach | 1 | × 583 | Weiach. | Weiach. |
| 16 | Bezirk Dielsdorf (nebst zwei aarg. Höfen mit 36 prot. Ew.) | 16 | 12,726 | | |

B. Bezirksweise Uebersicht.

| Bezirke | Zahl der | | Zahl der protestant. Wohnbevölkerung | | | Zunahme der protestantischen Wohnbevölkerung 1888/1900 | |
|-----------------------|--------------------------|-------------------|--------------------------------------|--------------------|--------------------|--|-------------|
| | Kirch- ge- meinden | Pfarr- stellen | in den Kirch- ge- meinden | in den Bezirken | in den Bezirken | absolut | % |
| | | | 1900 | 1900 | 1888 | | |
| Zürich | 25 | 35 | 123,872 | 123,207 | 85,387 | 37,820 | 44,3 |
| Affoltern | 13 | 13 | 11,518 | 11,518 | 11,529 | —11 | —0,1 |
| Horgen | 12 | 14 | 32,306 | 32,306 | 27,311 | 4,995 | 18,3 |
| Meilen | 10 | 10 | 19,023 | 19,023 | 18,016 | 1,007 | 5,6 |
| Hinwil | 11 | 11 | 28,927 | 28,927 | 28,614 | 313 | 1,1 |
| Uster | 10 | 11 | 17,052 | 17,052 | 16,631 | 421 | 2,5 |
| Pfäffikon | 12 | 12 | 16,548 | 16,548 | 16,938 | —385 | —2,3 |
| Winterthur | 24 | 27 | 47,639 | 48,463 | 40,489 | 7,974 | 19,7 |
| Andelfingen | 14 | 13 | 15,551 | 15,642 | 15,552 | 90 | 0,6 |
| Bülach | 12 | 12 | 20,923 | 20,070 | 20,173 | —103 | —0,5 |
| Dielsdorf | 16 | 16 | 12,726 | 12,690 | 12,941 | —251 | —1,9 |
| Kanton | 159 | 174 | 345,185 | 345,446 | 293,576 | 51,870 | 17,7 |

Anmerkung. Zur Erklärung der Differenz zwischen der Zahl 345,185 als Summe der protestantischen Wohnbevölkerung in den reformirten Kirchgemeinden des Kantons einerseits, der Zahl 345,446 als Summe der protestantischen Wohnbevölkerung in den Bezirken andererseits, rekapituliren wir nach den kirchgemeindeweisen Zusammenstellungen folgendes:

- Total der Protestanten in den reform. Kirchgemeinden des Kantons 345,185
- Dazu kommen als in den Kt. Thurgau kirchgen. Einwohner des Kantons aus der polit. Gemeinde Elgg — nach Aadorf 9
 " " " " Hagenbuch — " " 116
 " " " " " " " " Aawangen 164
 " " " " " " " " Bertschikon — " " Gachnang 441
 " " " " " " " " Turbenthal — " " Bichelsee 94
 dem Bezirk Winterthur 824
 " der polit. Gemeinde Ossingen — nach Neunforn 36
 " " " " " Ober-Stammheim — " " 55
 dem Bezirk Andelfingen 91 915
 346,100
- Abzurechnen als nicht im Kanton Zürich wohnhaft sind protestantische Einwohner des Kantons Aargau, kirchgenössig im Kanton Zürich:
 von Bergdietikon, — kirchgenössig in Dietikon 337
 " Killwangen, — " " " " " " 45
 " Spreitenbach, — " " " " " " 236
 Kirchgenössig in den Bezirk Zürich 618
 " Fisibach (Hägelen und Waldhausen) kirchgenössig
 in Bachs, Bezirk Dielsdorf 36 654
 Verbleiben protestantische Einwohner des Kantons Zürich 345,446

Katholische Kirchengemeinden.

Im Kanton Zürich befinden sich 4 katholische Kirchengemeinden, zwei im Bezirk Zürich, je eine in den Bezirken Winterthur und Andelfingen: die katholische Kirchengemeinde Zürich, sowie die katholischen Kirchengemeinden Dietikon, Winterthur und Rheinau. Zur erstgenannten gehören die Christkatholiken in der Stadt Zürich, bezw. in zehn Quartieren der Stadt oder zehn früheren Gemeinden (ausgenommen die Quartiere Wipkingen und Wollishofen), zu den drei andern die römisch-katholischen Einwohner der politischen Gemeinden Dietikon, Winterthur mit 5 Nachbargemeinden (siehe unten), sowie Rheinau.

Die eidg. Volkszählung vom 1. Dezember 1900 ergab für die Stadt Zürich eine Gesamtzahl von 43,655 Katholiken, unterschied aber bekanntlich nicht zwischen Römisch-Katholischen und Christ- oder Altkatholiken, so wenig als zwischen verschiedenen Gruppen von Protestanten. Es kann daher die Zahl der zur katholischen Kirchengemeinde Zürich gehörenden Einwohner der Stadt (bezw. von 10 Quartieren derselben) nicht angegeben werden.

Für die katholische Kirchengemeinde Dietikon ergab die eidg. Volkszählung 1401 Angehörige.

Die katholische Kirchengemeinde Winterthur umfasst die katholischen Einwohner folgender Gemeinden:

- a) Politische Gemeinden: Oberwinterthur, Seen, Töss, Veltheim, Winterthur, Wülflingen;
 - b) Schulgemeinden und Teile von solchen: Eidberg, Hegi, Iberg, Oberwinterthur, Reutlingen, Seen, Stadel, Töss, Veltheim, Winterthur, Wülflingen; von Kollbrunn: Töbeli und Tösswies.
- Diese Gemeinden und Ortschaften zählten 7486 katholische Einwohner.

Für die katholische Kirchengemeinde Rheinau endlich beträgt nach der Zählung vom 1. Dezember 1900 die Zahl der Angehörigen 616 (katholische Einwohner von Rheinau).

Im übrigen — abgesehen von den vorerwähnten vier Kirchengemeinden — sind die kirchlichen Verbände der katholischen Einwohnerschaft des Kantons als Genossenschaften organisiert. Amtliches Zahlenmaterial über diese liegt nicht vor, wie auch nicht über protestantisch-kirchliche Verbände neben oder ausser denjenigen der Landeskirche. Eine Ergänzung der vorstehenden Daten gibt indess die nachfolgende, den Schlussrubriken der Tabelle III B entsprechende *bezirkweise Uebersicht* der Anzahl katholischer Kantonseinwohner nach den eidg. Zählungen von 1888 und 1900, sowie ihrer Zunahme in der zwölfjährigen Zwischenzeit.

| Bezirke | Zahl der katholischen Wohnbevölkerung | | Zunahme der katholischen Wohnbevölkerung | |
|-----------------------|---------------------------------------|---------------|--|--------------|
| | 1900 | 1888 | absolut | % |
| Zürich | 49,406 | 23,033 | 26,373 | 114,6 |
| Affoltern | 1,742 | 970 | 772 | 79,6 |
| Horgen | 7,195 | 3,450 | 3,745 | 108,6 |
| Meilen | 2,056 | 1,050 | 1,006 | 95,8 |
| Hinwil | 4,793 | 3,053 | 1,740 | 57,0 |
| Uster | 1,602 | 918 | 684 | 74,5 |
| Pfäffikon | 961 | 438 | 523 | 119,4 |
| Winterthur | 8,576 | 4,612 | 3,964 | 82,5 |
| Andelfingen | 1,774 | 1,122 | 652 | 58,1 |
| Bülach | 1,417 | 583 | 834 | 143,1 |
| Dielsdorf | 1,230 | 539 | 691 | 128,2 |
| Kanton | 80,752 | 39,768 | 40,984 | 103,1 |

IV. Primarschul-Gemeinden und Schulkreise.

A. Schulgemeindeweise Zusammenstellungen.

| Nummer und Anzahl der Schulgemeinden | Primarschul-Gemeinden | Wohnhäu-ser | Haus-hal-tun-gen | Wohn-be-völke-rung | Anzahl der | | Primarschul-kreise | Sekundar-schul-kreise | Bemerkungen |
|--------------------------------------|-----------------------------|----------------------|------------------|--------------------|------------|---------------|--------------------|-----------------------|--|
| | | | | | Leh-rer | Schüler | | | |
| | | vom 1. Dezember 1900 | vom 1. Jan. 1903 | | | | | | |
| 1 | Zürich Stadtkreis I | 1,814 | 5,646 | 25,920 | 43 | 2,093 | Zürich | Zürich | Das Schulwesen der Stadt Zürich ist zentralisiert, neben der Zentralschul-pflege fungieren aber noch Kreisschulpflegen und für den Schulbe-such ist die Kreis-einteilung massgebend. |
| | „ „ II | 1,095 | 3,122 | 13,440 | 27 | 1,416 | | | |
| | „ „ III | 2,775 | 13,536 | 58,901 | 145 | 7,601 | | | |
| | „ „ IV | 1,268 | 3,910 | 17,344 | 39 | 1,973 | | | |
| | „ „ V | 2,602 | 7,746 | 35,098 | 63 | 3,162 | | | |
| 1 | „ Stadt | 9,554 | 33,960 | 150,703 | 317 | 16,245 | | | |
| 2 | Aesch | 44 | 57 | 288 | 1 | 38* | Aesch | Birmensd. | |
| 3 | Albisrieden | 127 | 258 | 1,218 | 3 | 179* | Albisrieden | Albisried. | |
| 4 | Altstetten | 285 | 730 | 3,310 | 8 | 505 | Altstetten | Altstetten | |
| 5 | Birmensdorf | 132 | 215 | 1,101 | 2 | 168 | Birmensdorf | Birmensd. | |
| 6 | Dietikon | 274 | 546 | 2,613 | 6 | 359 | Dietikon | Dietikon | |
| 7 | Engstringen, Ob. | 67 | 103 | 513 | 1 | 76 | Engstringen, Ober- | Höngg | |
| 8 | Höngg | 282 | 682 | 2,992 | 6 | 426 | Höngg | „ | Mit Rütihol (polit. Höngg) 13 W., 17 H., 97 Ew. ** Polit. Höngg ohne Rütihol (vide Ober-Engst- ringen). |
| 9 | Oerlikon | 298 | 870 | 3,982 | 10 | 575 | Oerlikon | Oerlikon | |
| 10 | Oetwil-Geroldswil | 55 | 72 | 382 | 1 | 48* | Oetwil-Geroldswil | Weining. | |
| 11 | Schlieren | 145 | 326 | 1,670 | 4 | 230 | Schlieren | Schlieren | |
| 12 | Schwamendingen | 129 | 228 | 1,098 | 3 | 178 | Schwamendingen | Oerlikon | Mit Herzogenmühle (polit. Wall-sellen) 9 W., 12 H. und 56 Ew. |
| 13 | Seebach | 260 | 591 | 2,850 | 7 | 419 | Seebach | Seebach | |
| 14 | Uitikon | 39 | 59 | 332 | 1 | 39* | Uitikon | Birmensd. | |
| 15 | Urdorf | 96 | 136 | 711 | 2 | 109 | Urdorf | Dietikon | |
| 16 | Engstringen, Unt. | 50 | 64 | 302 | 1 | 21* | Weiningen | Weining. | |
| 17 | Weiningen | 90 | 139 | 653 | 2 | 87* | „ | „ | |
| 18 | Witikon | 61 | 87 | 403 | 1 | 47* | Witikon | Zürich V | |
| 19 | Zollikon | 248 | 431 | 1,876 | 5 | 252 | Zollikon | Zollikon | |
| 19 | Bezirk Zürich | 12,236 | 39,554 | 176,997 | 381 | 20,001 | | | |
| 20 | Aegst | 69 | 70 | 291 | 1 | 34 | Aegst | Affolt. a. A. | |
| 21 | Aegsterthal | 67 | 67 | 316 | 1 | 68* | „ | „ | |
| 22 | Affoltern | 317 | 471 | 2,213 | 5 | 291 | Affoltern | „ | |
| 23 | Zwillikon | 102 | 129 | 566 | 2 | 94* | „ | „ | |

* Die mit * bezeichneten Gemeinden haben für die VII. und VIII. Klasse die Alltagsschule nur im Winter. Anzahl dieser Winterschüler (VII. und VIII. Klasse) im Bezirk Zürich (Land) 49. Vgl. bezirkweise Uebersicht.

** Abkürzungen: W. = Wohnhäuser. H. = Haushaltungen; Ew. = Einwohner (Wohnbevölkerung).

Schulgemeindeweise

| Nummer und Anzahl der Schulgemeinden | Primarschul-Gemeinden | Wohnhäuser | Hauhaltungen | Wohnbevölkerung | Anzahl der | | Primarschul-kreise | Sekundarschul-kreise | Bemerkungen |
|--------------------------------------|-------------------------|----------------------|------------------|-----------------|------------|--------------|--------------------|----------------------|--|
| | | | | | Lehrer | Schüler | | | |
| | | vom 1. Dezember 1900 | vom 1. Jan. 1903 | | | | | | |
| 24 | Bonstetten . . . | 108 | 147 | 691 | 2 | 80* | Bonstetten | Hedingen | |
| 25 | Ebertswil . . . | 96 | 108 | 455 | 1 | 60 | Hausen | Hausen | |
| 26 | Hausen . . . | 209 | 246 | 953 | 2 | 104 | " | " | |
| 27 | Hedingen . . . | 168 | 203 | 849 | 2 | 97 | Hedingen | Hedingen | |
| 28 | Kappel . . . | 30 | 31 | 343 | 1 | 32* | Kappel | Hausen | |
| 29 | Uerzlikon . . . | 62 | 83 | 354 | 1 | 46* | " | " | |
| 30 | Knonau . . . | 106 | 115 | 529 | 1 | 71 | Knonau | Mettmenstetten | |
| 31 | Maschwanden . . . | 106 | 111 | 493 | 1 | 65 | Maschwanden | " | |
| 32 | Dachelsen . . . | 40 | 39 | 199 | 1 | 29 | Mettmenstett. | " | |
| 33 | Hefferswil . . . | 29 | 30 | 130 | 1 | 20 | " | " | |
| 34 | Mettmenstetten | 184 | 204 | 855 | 2 | 83 | " | " | |
| 35 | Rossau . . . | 44 | 50 | 212 | 1 | 33* | " | " | |
| 36 | Obfelden . . . | 214 | 321 | 1,335 | 3 | 183 | Obfelden | Obfelden | |
| 37 | Ottenbach . . . | 200 | 256 | 1,107 | 3 | 160 | Ottenbach | " | |
| 38 | Rifferswil . . . | 107 | 114 | 480 | 1 | 58 | Rifferswil | Hausen | |
| 39 | Buchenegg-Dägerst | 41 | 42 | 232 | 1 | 32* | Stallikon | Hedingen | |
| 40 | Stallikon . . . | 66 | 67 | 347 | 1 | 48* | " | " | |
| 41 | Wettswil . . . | 55 | 13 | 318 | 1 | 36* | Wettswil | " | |
| 22 | Bezirk Affoltern | 2,420 | 2,967 | 13,268 | 35 | 1,724 | | | |
| 42 | Adliswil . . . | 395 | 1,116 | 4,714 | 9 | 655 | Adliswil | Adliswil | |
| 43 | Hirzel-Höhe . . . | 91 | 98 | 480 | 1 | 72* | Hirzel | Hirzel | |
| 44 | Hirzel-Kirche . . . | 82 | 96 | 444 | 1 | 61* | " | " | |
| 45 | Spitzen . . . | 39 | 48 | 230 | 1 | 36* | " | " | |
| 46 | Arn . . . | 61 | 64 | 339 | 1 | 41* | Horgen | Horgen | |
| 47 | Horgen . . . | 592 | 1,226 | 5,142 | 9 | 563 | " | " | |
| 48 | Horgerberg . . . | 110 | 143 | 653 | 2 | 131* | " | " | Mit Riesleten (polit. Langnau) 4 W., 4 H. und 26 Ew. Filiale d. Schulgemeinde Horgerberg, umfassend folgende Ortschaften: Schüppenloch, Sihlwald, Ober-Sihlwald (Station Sihlbrugg) und Stengeleu, ferner Riesleten (polit. Langnau). |
| | Sihlwald . . . | (22) | (34) | (167) | | | " | " | |
| 49 | Käpfnach . . . | 99 | 169 | 775 | 2 | 122 | " | Horgen | |
| 50 | Hütten . . . | 98 | 118 | 548 | 2 | 95* | Hütten | Richtersw. | Polit. Hütten ohne Finsterseealtden u. Unter-Laubegg (vide Schönenberg-Kirche). |
| 51 | Kilchberg . . . | 210 | 407 | 1,951 | 3 | 199 | Kilchberg | Kilchberg | |
| 52 | Langnau . . . | 206 | 421 | 1,886 | 4 | 263 | Langnau | Langnau | Polit. Langnau ohne Riesleten (vide Horgerberg). |

* Anzahl der Winterschüler (VII. und VIII. Klasse) im Bezirk Affoltern 77.

Zusammenstellungen.

| Nummer und Anzahl der Schul- gemeinden | Primarschul- Gemeinden | Wohn- häu- ser | Haus- hal- tun- gen | Wohn- be- völke- rung | Anzahl der | | Primarschul- kreise | Sekundar- schul- kreise | Bemerkungen | |
|---|------------------------------|-------------------------|------------------------------|--------------------------------|---------------------|--------------|------------------------|-------------------------------|--|---|
| | | | | | Leh- rer | Schüler | | | | |
| | | vom 1. Dezember 1900 | | | vom 1. Jan. 1903 | | | | | |
| 53 | Oberrieden . . . | 175 | 276 | 1,224 | 3 | 141 | Oberrieden | Oberried. | | |
| 54 | Richterswil . . . | 553 | 1,065 | 4,084 | 9 | 517 | Richterswil | Richtersw. | | |
| | Samstagern . . . | (131) | (177) | (655) | | | | | " | " |
| 55 | Rüschlikon . . . | 197 | 376 | 1,567 | 2 | 140 | Rüschlikon | Rüschlik. | | |
| 56 | Schönenberg-Kirche | 156 | 179 | 841 | 2 | 104* | Schönenberg | Wädenswil | Mit Finstersehalden und Unter-Lanberg (polit. Hütten) 7 W., 7 H. und 28 Ew. | |
| 57 | Schönenberg-Mittelberg . . . | 61 | 75 | 322 | 14 | 51* | " | Wädenswil | | |
| 58 | Thalwil . . . | 664 | 1,590 | 6,791 | | | 818 | Thalwil | Thalwil | |
| | Gattikon . . . | — | — | — | | | | | " | " |
| 59 | Langrüti . . . | 98 | 120 | 520 | 1 | 79 | Wädenswil | Wädensw. | | |
| 60 | Ort . . . | 92 | 141 | 569 | 1 | 62 | " | " | | |
| 61 | Stocken . . . | 68 | 95 | 493 | 1 | 74* | " | " | | |
| 62 | Wädenswil . . . | 615 | 1,427 | 6,003 | 10 | 633 | " | " | | |
| 21 | Bezirk Horgen | 4,662 | 9,250 | 39,576 | 79 | 4,857 | | | | |
| 63 | Erlenbach . . . | 203 | 296 | 1,207 | 2 | 112 | Erlenbach | Erlenbach | | |
| 64 | Herrliberg . . . | 201 | 225 | 984 | 3 | 123 | Herrliberg | Herrliberg | | |
| 65 | Feldbach . . . | 107 | 122 | 541 | 1 | 65* | Hombrechtikon | Hombrechtikon | | |
| 66 | Hombrechtikon | 320 | 370 | 1,519 | 3 | 194 | " | " | | |
| 67 | Uetzikon . . . | 51 | 52 | 232 | 1 | 35 | " | " | | |
| 68 | Küsnacht . . . | 424 | 692 | 3,106 | 4 | 366 | Küsnacht | Küsnacht | | |
| 69 | Limberg . . . | 48 | 61 | 285 | 1 | 42* | " | " | | |
| 70 | Männedorf . . . | 476 | 718 | 2,902 | 5 | 343 | Männedorf | Männedorf | | |
| 71 | Meilen, Berg- . . . | 52 | 54 | 286 | 1 | 46* | Meilen | Meilen | | |
| 72 | Meilen, Feld- . . . | 83 | 121 | 547 | 1 | 63 | " | " | | |
| 73 | Meilen . . . | 223 | 361 | 1,485 | 3 | 159 | " | " | | |
| 74 | Meilen, Ober- . . . | 136 | 209 | 895 | 2 | 114 | " | " | | |
| 75 | Oetwil . . . | 199 | 236 | 942 | 2 | 109 | Oetwil | Männedorf | | |
| 76 | Kirchbühl . . . | 536 | 795 | 3,084 | 6 | 318 | Stäfa | Stäfa | | |
| 77 | Uelikon . . . | 155 | 209 | 796 | 2 | 88* | " | " | | |
| 78 | Uerikon . . . | 72 | 82 | 348 | 1 | 54 | " | " | | |
| 79 | Uetikon . . . | 220 | 318 | 1,365 | 4 | 182 | Uetikon | Männedorf | | |
| 80 | Zumikon . . . | 126 | 148 | 587 | 2 | 87 | Zumikon | Küsnacht | | |
| 18 | Bezirk Meilen | 3,632 | 5,069 | 21,111 | 44 | 2,500 | | | | |

* Anzahl der Winterschüler (VII. und VIII. Klasse) im Bezirk Horgen 111.

* " " " " (" " " ") " " Meilen 34.

| Nummer und Anzahl der Schul- ge- meinden | Primarschul- Gemeinden | Wohn- häu- ser | Haus- hal- tun- gen | Wohn- be- völke- rung | Anzahl der | | Primarschul- kreise | Sekundar- schul- kreise | Bemerkungen |
|--|---------------------------|-------------------------|------------------------------|--------------------------------|-------------|---------------------|------------------------|-------------------------------|--|
| | | | | | Leh- rer | Schüler | | | |
| | | vom 1. Dezember 1900 | | | | vom 1. Jan. 1903 | | | |
| 81 | Adetswil . . . | 117 | 131 | 495 | 1 | 54 | Bäretswil | Bäretswil | |
| 82 | Bäretswil . . . | 176 | 248 | 1,039 | 2 | 119 | " | " | |
| 83 | Bettswil . . . | 44 | 51 | 240 | 1 | 43 | " | " | |
| 84 | Fehrenwälsberg | 37 | 41 | 176 | 1 | 19* | " | " | |
| 85 | Hof (Müdspach) | 34 | 57 | 255 | 1 | 31 | " | " | |
| 86 | Tanne (Thal) | 63 | 66 | 267 | 1 | 42* | " | " | |
| 87 | Wappenswil | 62 | 64 | 226 | 1 | 37 | " | " | |
| 88 | Bubikon . . . | 181 | 217 | 1,005 | 2 | 119 | Bubikon | Bubikon | |
| 89 | Wolfhausen | 118 | 135 | 550 | 1 | 63 | " | " | |
| 90 | Dürnten, Ober- | 154 | 181 | 776 | 2 | 116* | Dürnten | Dürnten | |
| 91 | Dürnten, Unter- | 123 | 180 | 767 | 2 | 81 | " | " | |
| 92 | Tann . . . | 176 | 351 | 1,546 | 3 | 228 | " | " | |
| 93 | Boden . . . | 92 | 98 | 427 | 1 | 50* | Fiscenthal | Fiscenthal | |
| 94 | Bodmen . . . | 75 | 92 | 401 | 1 | 61 | " | " | |
| 95 | Gibswil . . . | 36 | 52 | 228 | 1 | 39 | " | " | |
| 96 | Hörnli . . . | 18 | 18 | 96 | 1 | 22* | " | " | |
| 97 | Lenzen . . . | 72 | 72 | 295 | 1 | 43* | " | " | |
| 98 | Oberhof . . . | 78 | 105 | 474 | 1 | 66* | " | " | |
| 99 | Strahlegg . . . | 26 | 26 | 131 | 1 | 24* | " | " | |
| 100 | Bertschikon | 89 | 89 | 385 | 1 | 61 | Gossau | Gossau | Mit Gibel, Henseberg und Stoekrüti (polit. Mönch- altorf) 15 W., 15 H. und 63 Ew. |
| 101 | Gossau . . . | 167 | 204 | 843 | 2 | 108* | " | " | |
| 102 | Grüt . . . | 70 | 72 | 310 | 1 | 36* | " | " | |
| 103 | Herschmettlen | 64 | 72 | 297 | 1 | 49* | " | " | |
| 104 | Ottikon . . . | 135 | 149 | 554 | 1 | 69 | " | " | |
| 105 | Binzikon . . . | 120 | 125 | 441 | 1 | 46 | Grünigen | Grünigen | |
| 106 | Grünigen . . . | 92 | 105 | 429 | 1 | 59 | " | " | |
| 107 | Itzikon . . . | 90 | 88 | 337 | 1 | 49 | " | " | |
| 108 | Erlösen-Bossikon | 40 | 45 | 180 | 1 | 26* | Hinwil | Hinwil | |
| 109 | Girenbad . . . | 50 | 58 | 275 | 1 | 38* | " | " | |
| 110 | Hadlikon . . . | 71 | 83 | 312 | 1 | 42* | " | " | |
| 111 | Hinwil . . . | 185 | 243 | 1,077 | 2 | 113 | " | " | |
| 112 | Ringwil . . . | 61 | 65 | 318 | 1 | 53 | " | " | |
| 113 | Unterbach . . . | 31 | 32 | 164 | 1 | 37* | " | Hinwil u. Wald | Mit Unter-Buchtel, Boden und Unterbach (polit. Wald) 7 W., 8 H. und 42 Ew. (vide Sekundar- schulkreise). |
| 114 | Unterholz . . . | 32 | 36 | 157 | 1 | 22 | " | Hinwil u. Dürnten | Mit Rothenstein (polit. Dürnten) 2 W., 2 H. und 5 Ew. (vide Sekundar- schulkreise). |
| 115 | Wernetshausen | 84 | 89 | 394 | 1 | 44 | " | " | |
| 116 | Rüti . . . | 573 | 1,126 | 4,796 | 10 | 593 | Rüti | Rüti | |
| 117 | Seegräben . . . | 97 | 171 | 780 | 2 | 119 | Seegräben | Wetzikon | |

Zusammenstellungen.

| Nummer und Anzahl der Schulgemeinden | Primarschul-Gemeinden | Wohnhäuser | Haushaltungen | Wohnbevölkerung | Anzahl der | | Primarschulkreise | Sekundarschulkreise | Bemerkungen |
|--------------------------------------|-----------------------|----------------------|---------------|-----------------|------------------|--------------|-------------------|---------------------|---|
| | | vom 1. Dezember 1900 | | | Lehrer | Schüler | | | |
| | | | | | vom 1. Jan. 1903 | | | | |
| 118 | Güntisberg . . . | 39 | 46 | 220 | 1 | 38* | Wald | Wald | |
| 119 | Hittenberg . . . | 27 | 29 | 227 | 1 | 21* | " | " | |
| 120 | Hübli | 68 | 73 | 284 | 1 | 53* | " | " | |
| 121 | Laupen | 145 | 255 | 1,003 | 3 | 156 | " | " | |
| 122 | Ried | 124 | 155 | 721 | 2 | 122* | " | Wald u. Hinwil | Mit Bettschwendi, Niederhaus und Schanenberg (polit. Hinwil) 7 W., 7 H. und 31 Ew. (vide Sek.-Schulkreise). |
| 123 | Wald | 515 | 1,045 | 4,214 | 10 | 560 | " | Wald | |
| 124 | Ettenhäusen . . . | 82 | 119 | 454 | 1 | 63 | Wetzikon | Wetzikon | |
| 125 | Kempten | 241 | 353 | 1,476 | 3 | 211 | " | " | |
| 126 | Robank | 48 | 60 | 235 | 1 | 27 | " | " | |
| 127 | Robenhausen . . . | 121 | 178 | 707 | 2 | 92 | " | " | |
| 128 | Wetzikon, Ober- | 234 | 404 | 1,721 | 4 | 223 | " | " | |
| 129 | Wetzikon, Unt.- | 178 | 273 | 1,097 | 2 | 123 | " | " | |
| | Bezirk Hinwil | 5,535 | 8,007 | 33,802 | 86 | 4,510 | | | |
| 130 | Dübendorf | 320 | 389 | 1,753 | 4 | 217 | Dübendorf | Dübendorf | |
| 131 | Gfenn-Hermikon . . | 50 | 55 | 250 | 1 | 47* | " | " | |
| 132 | Wil-Berg | 97 | 107 | 541 | 2 | 89 | " | " | |
| 133 | Egg, Hinter- | 127 | 142 | 594 | 1 | 57 | Egg | Egg | |
| 134 | Egg, Vorder- | 185 | 272 | 977 | 2 | 113 | " | " | |
| 135 | Esslingen | 159 | 176 | 738 | 2 | 96 | " | " | |
| 136 | Fällanden | 147 | 170 | 696 | 2 | 99* | Fällanden | Dübendorf | |
| 137 | Greifensee | 52 | 60 | 289 | 1 | 37* | Greifensee | Nänikon | |
| 138 | Aesch | 75 | 80 | 357 | 1 | 48 | Maur | Maur | |
| 139 | Ebmatingen | 77 | 85 | 407 | 1 | 62* | " | " | |
| 140 | Maur | 110 | 120 | 531 | 1 | 63* | " | " | |
| 141 | Uessikon | 42 | 43 | 218 | 1 | 29* | " | " | |
| 142 | Mönchaltorf | 176 | 181 | 741 | 2 | 80 | Mönchaltorf | Mönchalt. | Polit. Mönchaltorf ohne Heussberg, Gibel und Stoekrüti (vide Berseikon-Gossau). |
| 143 | Schwerzenbach . . . | 40 | 47 | 201 | 1 | 23 | Schwerzenbach | Dübendorf | |
| 144 | Freudwil | 29 | 29 | 122 | 1 | 10 | Uster | Uster | |
| 145 | Nänikon | 118 | 134 | 612 | 2 | 81 | " | Nänikon | |
| 146 | Nossikon | 51 | 68 | 283 | 1 | 34 | " | Uster | |
| 147 | Riedikon | 50 | 59 | 291 | 1 | 35 | " | " | |
| 148 | Sulzbach | 56 | 57 | 240 | 1 | 38 | " | " | Mit Rebnaker (politisch Gossau) 2 W., 2 H. und 13 Ew. |
| 149 | Uster, Kirch- | 420 | 767 | 3,300 | 6 | 328 | " | " | |
| 150 | Uster, Nieder- | 175 | 354 | 1,419 | 3 | 183 | " | " | |
| 151 | Uster, Ober- | 150 | 288 | 1,178 | 2 | 150 | " | " | |

* Anzahl der Winterschüler (VII. und VIII. Klasse) im Bezirk Hinwil 163.

Schulgemeindeweise

| Nummer und Anzahl der Schulgemeinden | Primarschul-Gemeinden | Wohnhäuser | Haushaltungen | Wohnbevölkerung | Anzahl der | | Primarschulkreise | Sekundarschulkreise | Bemerkungen |
|--------------------------------------|-----------------------|----------------------|---------------|-----------------|------------------|--------------|-------------------|-------------------------|--|
| | | vom 1. Dezember 1900 | | | Lehrer | Schüler | | | |
| | | | | | vom 1. Jan. 1903 | | | | |
| 152 | Wermatswil | 56 | 60 | 249 | 1 | 24 | Uster | Uster | Mit Boden, Faichrüti, Prottenmatt, Höhweid und Holzweid (polit. Pfäffikon) 13 W., 13 H. und 58 Ew. |
| 153 | Gutenswil | 77 | 81 | 321 | 1 | 41 | Volketswil | Volketswil | |
| 154 | Hegnau | 85 | 93 | 404 | 1 | 49 | " | " | |
| 155 | Kindhausen | 33 | 33 | 149 | 1 | 17* | " | " | |
| 156 | Volketswil | 118 | 121 | 526 | 1 | 82* | " | " | |
| 157 | Zimikon | 24 | 25 | 115 | 1 | 19* | " | " | |
| 158 | Brüttisellen | 100 | 156 | 826 | 2 | 93 | Wangen | Brüttisellen | Mit Baltenswil (politisch Nürensdorf) 33 W., 42 H. und 272 Ew. |
| 159 | Wangen | 104 | 113 | 634 | 2 | 76 | " | Dübendorf | |
| 30 | Bezirk Uster | 3,303 | 4,365 | 18,962 | 49 | 2,320 | | | |
| 160 | Bauma | 330 | 419 | 1,634 | 3 | 198 | Bauma | Bauma | |
| 161 | Blitterswil | 76 | 89 | 377 | 1 | 46 | " | " | Mit An. Girentobel (polit. Wila) 10 W., 10 H. und 57 Ew. |
| 162 | Lipperschwendi | 75 | 78 | 304 | 1 | 41 | " | " | |
| 163 | Undalen | 110 | 124 | 459 | 1 | 46 | " | " | |
| 164 | Fehraltorf | 186 | 219 | 938 | 2 | 112* | Fehraltorf | Fehraltorf | |
| 165 | Dürstelen | 51 | 51 | 232 | 1 | 38* | Hittnau | Pfäffikon | |
| 166 | Hasel | 42 | 42 | 167 | 1 | 26* | " | " | |
| 167 | Hittnau, Ober- | 101 | 105 | 438 | 1 | 51 | " | " | |
| 168 | Hittnau, Unter- | 94 | 107 | 385 | 1 | 45* | " | " | |
| 169 | Bisikon | 71 | 75 | 344 | 1 | 44* | Illnau | Illnau und Rikon-Lindau | Vide Sekundarschulkreise). |
| 170 | Horben | 40 | 40 | 231 | 1 | 36* | " | Illnau | |
| 171 | Illnau, Ober- | 66 | 78 | 347 | 1 | 57 | " | " | |
| 172 | Illnau, Unter- | 113 | 125 | 591 | 1 | 59 | " | " | |
| 173 | Ottikon | 116 | 142 | 675 | 2 | 96* | " | " | |
| 174 | Rikon-Effretikon | 110 | 134 | 579 | 2 | 84 | " | Rikon-Lindau | |
| 175 | Kyburg | 56 | 60 | 288 | 1 | 43 | Kyburg | Seen | |
| 176 | Grafstall | 70 | 108 | 651 | 2 | 74 | Lindau | Rikon-Lindau | |
| 177 | Lindau | 46 | 60 | 291 | 1 | 54 | " | " | |
| 178 | Tagelswangen | 50 | 52 | 332 | 1 | 44 | " | " | |
| 179 | Winterberg | 46 | 69 | 353 | 1 | 49 | " | " | |
| 180 | Auslikon | 92 | 98 | 450 | 1 | 73 | Pfäffikon | Pfäffikon | |
| 181 | Hermatswil | 33 | 33 | 158 | 1 | 19 | " | " | |
| 182 | Irgenhausen | 103 | 118 | 558 | 1 | 73 | " | " | |
| 183 | Pfäffikon | 268 | 371 | 1,609 | 3 | 201 | " | " | |
| 184 | Wallikon | 59 | 60 | 269 | 1 | 35 | " | " | Mit Berg u. Isikon (polit. Hittnau) 26 W., 26 H. und 116 Ew. |

* Anzahl der Winterschüler (VII. und VIII. Klasse) im Bezirk Uster 74.

Zusammenstellungen.

| Nummer und Anzahl der Schulgemeinden | Primarschul-Gemeinden | Wohnhäuser | Hauhaltungen | Wohnbevölkerung | Anzahl der | | Primarschulkreise | Sekundarschulkreise | Bemerkungen |
|--------------------------------------|-------------------------|----------------------|--------------|-----------------|------------------|--------------|-------------------|---------------------|--|
| | | | | | Lehrer | Schüler | | | |
| | | | | | vom 1. Jan. 1903 | | | | |
| | | vom 1. Dezember 1900 | | | | | | | |
| 185 | Gündisau . . . | 42 | 42 | 197 | 1 | 28* | Russikon | Fehraltorf | |
| 186 | Madetswil . . . | 57 | 62 | 255 | 1 | 40 | " | " | |
| 187 | Rumlikon . . . | 33 | 33 | 139 | 1 | 22 | " | " | |
| 188 | Russikon . . . | 99 | 113 | 457 | 1 | 66 | " | " | |
| 189 | Sennhof-Wilhof | 50 | 52 | 224 | 1 | 30 | " | " | |
| 190 | Gfell | 25 | 26 | 108 | 1 | 22* | Sternenberg | Bauma | Mit Heiletsegg (politisch Bauma) 2 W., 2 H. und 7 Ew. |
| 191 | Kohltoibel . . . | 42 | 44 | 188 | 1 | 33* | " | " | Mit Schürli, Stockwies, Säleh und Widenwald (polit. Bauma) 8 W., 8 H. und 44 Ew. |
| 192 | Kohlwies . . . | 50 | 55 | 248 | 1 | 42* | " | Wila | Mit Bogenhaus, Sennenhaus, Steinen und Wilhelmshaus (polit. Wila) 15 W., 17 H. und 74 Ew. Mit Furrershaus, Geer, Wilden und Zelgliwies (polit. Turbenthal) 5 W., 5 H. und 30 Ew. |
| 193 | Sternenberg . . | 70 | 72 | 320 | 1 | 56* | " | Bauma | |
| 194 | Neschwil-Dettend | 60 | 80 | 329 | 1 | 46 | Weisslingen | Weissling. | |
| 195 | Theilingen . . . | 62 | 62 | 277 | 1 | 36* | " | " | |
| 196 | Weisslingen . . | 121 | 142 | 608 | 1 | 85 | " | " | Mit Weissenenthal (politisch Kyburg) 4 W., 7 H. und 34 Ew. |
| 197 | Manzenhub . . . | 34 | 35 | 134 | 1 | 18* | Wila | Wila | |
| 198 | Thalgarten . . . | 56 | 62 | 254 | 1 | 48* | " | " | Mit Freemünd, Gosswil, Kapell, Kelleracker, Steinenbach und Tablat (politisch Turbenthal) 37 W., 44 H. u. 168 Ew. |
| 199 | Wila | 108 | 130 | 536 | 1 | 64 | " | " | |
| 200 | Schalchen . . . | 56 | 56 | 230 | 1 | 18* | Wildberg | " | |
| 201 | Wildberg | 83 | 82 | 374 | 1 | 53* | " | Turbenthal | |
| 42 | Bezirk Pfäffikon | 3,452 | 4,005 | 17,538 | 50 | 2,351 | | | |
| 202 | Altikon | 84 | 88 | 415 | 1 | 68* | Altikon | Rickenbach | |
| 203 | Brütten | 83 | 99 | 462 | 1 | 81* | Brütten | Töss | |
| 204 | Dägerlen-Ratschwil | 62 | 70 | 339 | 1 | 64* | Dägerlen | Seuzach | |
| 205 | Oberwil-Niederwil | 50 | 53 | 267 | 1 | 40* | " | Andelfingen | Mit Niederwil (polit. Adlikon) 20 W., 20 H. und 99 Ew. |
| 206 | Dättlikon | 61 | 73 | 354 | 1 | 66* | Dättlikon | Pfungen | |
| 207 | Dinhard | 77 | 76 | 386 | 1 | 63* | Dinhard | Rickenbach | |
| 208 | Eschlikon | 42 | 50 | 253 | 1 | 20 | " | Seuzach | |
| 209 | Elgg | 194 | 316 | 1,382 | 4 | 187 | Elgg | Elgg | Mit Hagenstall (politisch Hagenbuch) 9 W., 10 H. und 58 Ew. |

* Anzahl der Winterschüler (VII. und VIII. Klasse) im Bezirk Pfäffikon 127.

Schulgemeindeweise

| Nummer und Anzahl der Schulgemeinden | Primarschul-Gemeinden | Wohnhäuser | Hau-shaltungen | Wohnbevölkerung | Anzahl der | | Primarschul-kreise | Sekundarschul-kreise | Bemerkungen |
|--------------------------------------|-----------------------|------------|----------------|-----------------|----------------------|---------|--------------------|---|--|
| | | | | | Lehrer | Schüler | | | |
| | | | | | vom 1. Dezember 1900 | | | | |
| 210 | Schneit . . . | 54 | 54 | 255 | 1 | 56 | Elgg | Elgg | Mit Bewangen, Sammelgrüt und Stegen (polit. Bertschikon) 12 W., 12 H. und 60 Ew. |
| 211 | Schottikon . . . | 49 | 49 | 253 | 1 | 50 | " | Räterschen | |
| 212 | Zünikon . . . | 34 | 34 | 163 | 1 | 28* | " | Elgg | |
| 213 | Ellikon . . . | 62 | 67 | 358 | 1 | 41* | Ellikon a. d. Th. | Rickenbach | |
| 214 | Elsau . . . | 120 | 163 | 773 | 2 | 114 | Elsau | Räterschen | |
| 215 | Bertschikon | 35 | 35 | 180 | 1 | 26* | Gundetswil | Wiesendangen | Mit den Zivilgemeinden Buch u. Wallikon (polit. Wiesendangen) 16 W., 16 H. und 87 Ew. |
| 216 | Gundetswil . . | 89 | 90 | 408 | 1 | 65* | " | Rickenbach | Mit der Zivilgemeinde Henzengrüt (polit. Wiesendangen) 16 W., 16 H. und 81 Ew. |
| 217 | Hagenbuch . . | 65 | 69 | 324 | 1 | 50 | Hagenbuch | Elgg | |
| 218 | Hettlingen . . | 85 | 97 | 462 | 1 | 78* | Hettlingen | Seuzach | |
| 219 | Dickbuch . . . | 36 | 36 | 210 | 1 | 36* | Hofstetten | Elgg | |
| 220 | Hofstetten . . | 34 | 35 | 194 | 1 | 15 | " | " | Mit Burghof, Gwilimühle, Herdtli, Rappenstein, Sennhof und Tiefenan (polit. Elgg) 14 W., 15 H. und 96 Ew. |
| 221 | Huggenberg . . | 20 | 20 | 98 | 1 | 18 | " | " | |
| 222 | Aesch-Ried . . | 44 | 49 | 245 | 1 | 23* | Neftenbach | Neftenb. | |
| 223 | Hünikon . . . | 43 | 43 | 204 | 1 | 37* | " | " | |
| 224 | Neftenbach . . | 180 | 247 | 1,175 | 3 | 159 | " | " | Mit Oberhub (polit. Buch) 3 W., 3 H. und 16 Ew. |
| 225 | Hegi . . . | 83 | 111 | 474 | 1 | 62 | Oberwinterthur | Oberwinterthur | |
| 226 | Oberwinterthur | 251 | 476 | 2,006 | 5 | 264 | " | " | |
| 227 | Reutlingen . . | 53 | 61 | 285 | 1 | 47 | " | " | |
| 228 | Stadel . . . | 64 | 70 | 308 | 1 | 36 | " | " | |
| 229 | Pfungen . . . | 133 | 205 | 1,061 | 3 | 157* | Pfungen | Pfungen | |
| 230 | Rickenbach . . | 82 | 85 | 376 | 1 | 45* | Rickenbach | Rickenb. | |
| 231 | Schlatt . . . | 68 | 68 | 318 | 1 | 50 | Schlatt | Räterschen, Elgg u. Seen (vgl. Sek.-Schulkreise). | |
| 232 | Waltenstein . . | 78 | 88 | 417 | 1 | 53* | " | Räterschen u. Elgg (vgl. Sek.-Schulkreise). | Mit Tollhausen (politisch Elsau) 3 W., 5 H. und 21 Ew. Mit Wenzikon, Sonnenthal u. Jakobsthal (polit. Hilstetten) 14 W., 14 H. und 72 Ew. Mit der Zivilgemeinde Ricketwil (polit. Oberwinterthur) 26 W., 31 H. und 133 Ew. |
| 233 | Eidberg . . . | 56 | 65 | 306 | 1 | 32* | Seen | Seen | Mit Heiterthal (politisch Schlatt) 1 W., 1 H. und 12 Ew. |

Zusammenstellungen.

| Nummer und Anzahl der Schul- ge- meinden | Primarschul- Gemeinden | Wohn- häu- ser | Haus- hal- tun- gen | Wohn- be- völke- rung | Anzahl der | | Primarschul- kreise | Sekundar- schul- kreise | Bemerkungen |
|--|---------------------------|----------------------|------------------------------|--------------------------------|---------------------|--------------|------------------------|-------------------------------|---|
| | | vom | | | leh- rer | Schüler | | | |
| | | 1. Dezember 1900 | | | vom 1. Jan. 1903 | | | | |
| 234 | Iberg | 72 | 77 | 363 | 1 | 68 | Seen | Seen | |
| 235 | Seen | 288 | 441 | 2,082 | 5 | 316 | " | " | Mit Mühlau (polit. Kyburg) 2 W., 3 H. und 10 Ew. |
| 236 | Ohringen | 46 | 54 | 257 | 1 | 42 | Seuzach | Seuzach | |
| 237 | Seuzach | 106 | 125 | 548 | 2 | 80 | " | " | |
| 238 | Schmidrüti | 42 | 42 | 161 | 1 | 26* | Sitzberg | Wila | |
| 239 | Töss | 465 | 1,104 | 4,923 | 10 | 645 | Töss | Töss | |
| 240 | Bühl | 23 | 26 | 112 | 1 | 16* | Turbenthal | Turbenth. | |
| 241 | Hutzikon | 94 | 132 | 559 | 1 | 47 | " | " | |
| 242 | Neubrunn | 89 | 95 | 347 | 1 | 42* | " | " | |
| 243 | Turbenthal | 104 | 137 | 536 | 1 | 75 | " | " | (Vide Bichelsee, Thurg.) |
| 244 | Veltheim | 355 | 915 | 4,009 | 9 | 562 | Veltheim | Veltheim | |
| 245 | Wiesendangen | 140 | 166 | 789 | 3 | 134* | Wiesendangen | Wiesendangen | |
| 246 | Winterthur | 1,981 | 4,996 | 22,335 | 47 | 2,368 | Winterthur | Winterth. | |
| 247 | Wülflingen | 389 | 713 | 3,560 | 9 | 520 | Wülflingen | Wülfling. | Politisch Wülflingen ohne Ober-Eich (vide Unter- wageningen). |
| 248 | Kollbrunn | 85 | 128 | 538 | 1 | 71 | Zell | Rikon-Zell | Mit Seemerrüti (polit. Ky- burg) 4 W., 5 H. und 26 Ew. Mit Töbeli u. Töss- wies (polit. Seen) mit 29 W., 40 H. u. 179 Ew. |
| 249 | Langenhard | 69 | 75 | 345 | 1 | 68 | " | " | |
| 250 | Rikon | 95 | 127 | 596 | 2 | 92 | " | " | Mit Schwendi (politisch Weisslingen) 5 W., 8 H. und 36 Ew. Mit Ausser- Rikon (polit. Wildberg) 10 W., 10 H. und 50 Ew. |
| 251 | Zell | 102 | 121 | 478 | 1 | 70 | " | " | |
| 50 | Bezirk Winterthur | 7,016 | 12,616 | 57,249 | 141 | 7,373 | | | |
| Primarschulpflichtig in den Kanton Thurgau: | | | | | | | | | |
| | Steig | 11 | 11 | 39 | — | — | Bichelsee | Dussnang | Die Höfe Rengerswil, Schürli u. Weidli (polit. Turbenthal). |
| 252 | Adlikon | 45 | 47 | 210 | 1 | 28* | Andelfingen | Andelfing. | |
| 253 | Alten | 42 | 43 | 239 | 1 | 37* | " | " | |
| 254 | Andelfingen, Gr. | 147 | 213 | 855 | 2 | 87* | " | " | |
| 255 | Andelfingen, Kl. | 96 | 118 | 542 | 2 | 80* | " | " | |
| 256 | Dätwil | 21 | 22 | 123 | 1 | 23* | " | " | |
| 257 | Humlikon | 55 | 56 | 263 | 1 | 46* | " | " | |
| 258 | Oerlingen | 52 | 57 | 255 | 1 | 37* | " | " | |
| 259 | Benken | 104 | 130 | 547 | 1 | 72* | Benken | Benken | |

* Anzahl der Winterschüler (VII. und VIII. Klasse) im Bezirk Winterthur 174.

| Nummer und Anzahl der Schulgemeinden | Primarschul-Gemeinden | Wohnhäu-ser | Haus-hal-tun-gen | Wohn-be-völke-rung | Anzahl der | | Primarschul-kreise | Sekundar-schul-kreise | Bemerkungen |
|---|------------------------------|----------------------|------------------|--------------------|------------------|--------------|--------------------|-----------------------|--|
| | | | | | Leh-rer | Schüler | | | |
| | | vom 1. Dezember 1900 | | | vom 1. Jan. 1903 | | | | |
| 260 | Berg | 67 | 74 | 308 | 1 | 44* | Berg | Flaach | |
| 261 | Gräslikon | 28 | 33 | 156 | 1 | 22* | " | " | |
| 262 | Buch | 93 | 99 | 500 | 2 | 103* | Buch | " | Polit. Buch ohne Ober-Hub (vide Seitenbuch). |
| 263 | Dachsen | 103 | 124 | 570 | 2 | 98* | Dachsen | Uhwiesen | |
| 264 | Dorf | 69 | 71 | 336 | 1 | 53* | Dorf | Flaach | |
| 265 | Feuerthalen | 127 | 336 | 1,553 | 3 | 212 | Feuerthalen | Uhwiesen | |
| 266 | Langwiesen | 53 | 90 | 439 | 1 | 72* | " | " | |
| 267 | Flaach | 172 | 205 | 852 | 2 | 116* | Flaach | Flaach | |
| 268 | Volken | 54 | 54 | 248 | 1 | 40* | " | " | |
| 269 | Flurlingen | 108 | 211 | 902 | 3 | 130 | Flurlingen | Uhwiesen | |
| 270 | Henggart | 64 | 80 | 347 | 1 | 58* | Henggart | Andelfingen | |
| 271 | Nol | 20 | 38 | 171 | 1 | 26* | Laufen | Uhwiesen | |
| 272 | Uhwiesen | 97 | 146 | 653 | 2 | 94* | " | " | |
| 273 | Ellikon a. Rh. | 17 | 18 | 80 | 1 | 15* | Marthalen | Marthalen | |
| 274 | Marthalen | 201 | 246 | 1,084 | 3 | 173* | " | " | |
| 275 | Ossingen | 197 | 215 | 930 | 2 | 117* | Ossingen | Ossingen | |
| 276 | Rheinau | 120 | 134 | 727 | 2 | 120 | Rheinau | Benken | Die Pflöglinge der Pflög-anstalt (727) nicht mit-gerechnet, also hier bloss die übrige Bevöl-kerung von Rheinau (ebenfalls 727) in Rech-nung gebracht. |
| 277 | Guntalingen | 66 | 68 | 317 | 1 | 48 | Stammheim | Stammheim | |
| 278 | Stammheim, Ob- | 142 | 171 | 763 | 2 | 99 | " | " | Politisch Ob-Stammheim ohne Wilen (vide Wilen-Versehhausen, Thurg.) |
| 279 | Stammheim, Unt- | 136 | 150 | 645 | 2 | 91 | " | " | |
| 280 | Waltalingen | 47 | 47 | 221 | 1 | 36 | " | " | |
| 281 | Gütikhausen | 32 | 32 | 164 | 1 | 23* | Thalheim | Andelfingen | |
| 282 | Thalheim | 64 | 68 | 305 | 1 | 49* | " | " | |
| 283 | Rudolfingen | 59 | 69 | 327 | 1 | 46* | Trüllikon | Marthalen | |
| 284 | Trüllikon | 78 | 107 | 443 | 1 | 68* | " | " | |
| 285 | Wildensbuch | 26 | 31 | 140 | 1 | 25* | " | Benken | |
| 286 | Truttikon | 68 | 71 | 328 | 1 | 50* | Truttikon | Ossingen | |
| 35 | Bezirk Andelfingen | 2,870 | 3,832 | 16,543 | 51 | 2,438 | | | |
| Primarschulpflichtig in den Kanton Thurgau: | | | | | | | | | |
| | Wilen-Uerschhausen | 14 | 14 | 55 | — | — | | Stammheim | Die Ortschaft Wilen (polit. Ober-Stammheim). |
| * Anzahl der Winterschüler (VII. und VIII. Klasse) im Bezirk Andelfingen 250. | | | | | | | | | |
| 287 | Bachenbülach | 78 | 127 | 540 | 2 | 82 | Bachenbülach | Bülach | |
| 288 | Bassersdorf | 127 | 222 | 1,092 | 3 | 167 | Bassersdorf | Bassersd. | |
| 289 | Bülach | 296 | 531 | 2,175 | 4 | 311* | Bülach | Bülach | |
| 290 | Dietlikon | 87 | 116 | 565 | 2 | 97 | Dietlikon | Brütisellen | |

Zusammenstellungen.

| Nummer und Anzahl der Schul- ge- meinden | Primarschul- Gemeinden | Wohn- häu- ser | Haus- hal- tun- gen | Wohn- be- völke- rung | Anzahl der | | Primarschul- kreise | Sekundar- schul- kreise | Bemerkungen |
|--|------------------------------|-------------------------|------------------------------|--------------------------------|-------------|--------------|------------------------|-------------------------------|---|
| | | | | | Leh- rer | Schüler | | | |
| | | vom 1. Dezember 1900 | | vom 1. Jan. 1903 | | | | | |
| 291 | Eglisau | 227 | 262 | 1,058 | 3 | 126* | Eglisau | Eglisau | |
| 292 | Tössriedern | 24 | 25 | 117 | 1 | 15* | " | " | |
| 293 | Embrach, Ober- | 61 | 62 | 333 | 1 | 43* | Embrach, Ober- | Embrach | |
| 294 | Wagenburg, Unter- | 30 | 34 | 239 | 1 | 34* | " | " | Mit Ober-Eich (polit. Wäll- lingen) 2 W., 3 H. und 20 Ew. |
| 295 | Embrach, Unter- | 172 | 284 | 1,425 | 3 | 194* | Embrach, Unter- | " | |
| 296 | Freienstein | 140 | 216 | 1,000 | 2 | 135* | Freienstein | Freienst. | Mit teissberg, Neumoos, Weissalden und einem Teil der Bahnstation (polit. Unter-Embrach) 8 W., 11 H. und 51 Ew. |
| 297 | Teufen | 58 | 66 | 352 | 1 | 67* | " | " | |
| 298 | Glattfelden | 181 | 272 | 1,226 | 3 | 187* | Glattfelden | Glattfeld. | |
| 299 | Zweidlen-Aarüti | 48 | 62 | 358 | 1 | 76* | " | " | |
| 300 | Hochfelden | 84 | 107 | 529 | 1 | 60* | Hochfelden | Bülach | |
| 301 | Höri | 85 | 93 | 515 | 2 | 98* | Höri | Wil | |
| 302 | Hüntwangen | 110 | 122 | 538 | 2 | 118* | Hüntwangen | Wil | |
| 303 | Gerlisberg | 29 | 32 | 176 | 1 | 37* | Kloten | Kloten | Mit Bännikon und Eigen- thal (polit. Ober-Em- brach) 9 W., 9 H. und 41 Ew. |
| 304 | Kloten | 176 | 271 | 1,228 | 3 | 155* | " | " | |
| 305 | Lufingen | 56 | 62 | 332 | 1 | 43* | Lufingen | Embrach | |
| 306 | Breite | 24 | 25 | 139 | 1 | 23* | Nürensdorf | Bassersdorf | Polit. Nürensdorf ohne Baltenswil (vide Brütli- sellen-Wangen). |
| 307 | Nürensdorf | 65 | 67 | 323 | 1 | 49* | " | " | |
| 308 | Oberwil-Birchwil | 62 | 64 | 353 | 1 | 62* | " | " | Mit Bühlhof (polit. Ober- Embrach) 3 W., 3 H. u. 24 Ew. |
| 309 | Opfikon-Oberhausen | 113 | 149 | 706 | 2 | 114* | Opfikon | Kloten | |
| 310 | Rafz | 265 | 324 | 1,436 | 4 | 235* | Rafz | Rafz | |
| 311 | Rieden | 59 | 73 | 357 | 1 | 54 | Rieden | Wallisellen | |
| 312 | Rorbas | 196 | 309 | 1,429 | 3 | 190* | Rorbas | Freienstein | Mit Haumühle, Studerwies u. einem Teil der Bahn- station (polit. Unter- Embrach) 7 W., 22 H. und 105 Ew. |
| 313 | Wallisellen | 145 | 218 | 966 | 2 | 132 | Wallisellen | Wallisell. | Politische Wallisellen ohne Herzogenmühle (vide Schwamdingen). |
| 314 | Wasterkingen | 71 | 74 | 353 | 1 | 63* | Wasterkingen | Wil | |
| 315 | Wil | 158 | 184 | 750 | 2 | 140* | Wil | " | |
| 316 | Eschenmosen | 29 | 31 | 146 | 1 | 24* | Winkel | Bülach | |
| 317 | Rüti | 33 | 37 | 208 | 1 | 25* | " | " | |
| 318 | Winkel | 50 | 54 | 267 | 1 | 44* | " | " | |
| 32 | Bezirk Bülach | 3,339 | 4,575 | 21,236 | 58 | 3,200 | | | |

* Anzahl der Winterschüler (VII. und VIII. Klasse) im Bezirk Bülach 394.

Schulgemeindeweise Zusammenstellungen.

| Nummer und Anzahl der Schul- ge- meinden | Primarschul- Gemeinden | Wohn- häu- ser | Haus- hal- tun- gen | Wohn- be- völke- rung | Anzahl der | | Primarschul- kreise | Sekundar- schul- kreise | Bemerkungen | |
|--|---------------------------------|----------------------------|------------------------------|--------------------------------|-------------|--------------|------------------------|-------------------------------|--|---------------------|
| | | vom 1. Dezember 1900 | | | Leh- rer | Schüler | | | | vom 1. Jan. 1903 |
| | | | | | | | | | | |
| 319 | Affoltern b. Zch. | 163 | 303 | 1,424 | 4 | 216 | Affoltern b. Zch. | Affolt. b. Z. | | |
| 320 | Bachs | 78 | 83 | 457 | 1 | 100* | Bachs | Stadel | | |
| 321 | Thal | 21 | 21 | 132 | 1 | 20* | " | " | Mit den aargauisch. Höfen Hägelen u. Waldhausen, 7 W., 7 H. und 56 Ew., welche der Primarschul- gemeinde Thal ebenfalls zugeteilt sind. | |
| 322 | Boppelsen | 58 | 59 | 256 | 1 | 41* | Boppelsen | Otelfingen | | |
| 323 | Buchs | 89 | 105 | 501 | 1 | 72* | Buchs | Regensdorf | | |
| 324 | Dällikon | 49 | 62 | 340 | 1 | 69* | Dällikon | " | | |
| 325 | Dänikon-Hätikon | 48 | 55 | 312 | 1 | 37* | Dänikon | Otelfingen | | |
| 326 | Dielsdorf | 128 | 154 | 734 | 2 | 92* | Dielsdorf | Dielsdorf | | |
| 327 | Niederglati-Nöschikon | 74 | 106 | 524 | 1 | 91* | Niederglatt | Niederhasli | | |
| 328 | Nassenwil | 14 | 14 | 79 | 1 | 14* | Niederhasli | " | | |
| 329 | Niederhasli | 85 | 92 | 444 | 1 | 80* | " | " | | |
| 330 | Oberhasli | 61 | 63 | 353 | 1 | 61* | " | " | | |
| 331 | Niederweningen | 91 | 108 | 551 | 2 | 82* | Niederweningen | Niederweningen | | |
| 332 | Hofstetten | 21 | 26 | 137 | 1 | 27* | Oberglatt | Niederhasli | | |
| 333 | Oberglatt | 92 | 114 | 539 | 1 | 94* | " | Rümlang | | |
| 334 | Oberweningen | 56 | 64 | 297 | 1 | 38* | Oberweningen | Schöfflisdorf | | |
| 335 | Otelfingen | 69 | 98 | 481 | 1 | 67* | Otelfingen | Otelfingen | | |
| 336 | Raat | 25 | 25 | 148 | 1 | 39* | Raat | Stadel | Polit. Raat ohne Schüpf- heim (vide Stadel). | |
| 337 | Regensberg | 50 | 60 | 379 | 1 | 29* | Regensberg | Schöfflisdorf | | |
| 338 | Adlikon | 25 | 28 | 133 | 1 | 12* | Regensdorf | Regensd. | | |
| 339 | Regensdorf | 74 | 103 | 652 | 1 | 86* | " | " | | |
| 340 | Watt | 64 | 82 | 490 | 1 | 60* | " | " | | |
| 341 | Rümlang | 125 | 190 | 1,029 | 3 | 189* | Rümlang | Rümlang | | |
| 342 | Schleinikon-Dachlern | 63 | 75 | 343 | 1 | 61* | Schleinikon | Niederweningen | | |
| 343 | Schöfflisdorf | 63 | 68 | 318 | 1 | 58* | Schöfflisdorf | Schöfflisdorf | | |
| 344 | Stadel | 116 | 126 | 596 | 2 | 81* | Stadel | Stadel | Mit Schüpfheim (polit. Raat) 14 W., 14 H. und 87 Ew. | |
| 345 | Neerach | 83 | 87 | 448 | 1 | 83* | Steinmaur | " | | |
| 346 | Ried | 21 | 21 | 107 | 1 | 24* | " | " | | |
| 347 | Steinmaur, Nieder- | 35 | 37 | 226 | 1 | 44* | " | Schöfflisdorf | | |
| 348 | Steinmaur, Ober- | 56 | 61 | 311 | 1 | 45* | " | " | | |
| 349 | Sünikon | 49 | 55 | 303 | 1 | 49* | " | " | | |
| 350 | Weiach | 113 | 121 | 601 | 2 | 99* | Weiach | Stadel | | |
| 351 | Windlach | 58 | 60 | 344 | 1 | 64* | Windlach | " | | |
| 33 | Bezirk Dielsdorf | 2,217 | 2,726 | 13,989 | 42 | 2,224 | | | | |

* Anzahl der Winterschüler (VII. und VIII. Klasse) im Bezirk Dielsdorf 297.

B. Bezirksweise Uebersicht.

| Bezirke | Primarschul- gemeinden | | Wohn- bevölkerung der Schul- gemeinden 1900 | Primar- Lehrstellen | | Primarschüler, Ende 1902 I.—VIII. Klasse | | | Primar-Alltags- schüler, April 1890 I.—VI. Kl. | |
|---------------|---------------------------|------------|--|------------------------|---------------|---|--------------------|---|--|---------------|
| | 1900 | 1890 | | Ende 1902 | April 1890 | Total | pro Leh- rer | vom Total Schüler von Winter- schulen (VII. und VIII. Kl.) | Total | pro Lehrer |
| Zürich, Stadt | 1 | 13 | 150,703 | 317 | 166 | 16,245 | 51 | — | 9,730 | 59 |
| „ Land | 18 | 20 | 26,294 | 64 | 37 | 3,756 | 59 | 49 | 2,174 | 59 |
| „ Bezirk | 19 | 33 | 176,997 | 381 | 203 | 20,001 | 52 | 49 | 11,904 | 59 |
| Affoltern . . | 22 | 23 | 13,268 | 35 | 32 | 1,724 | 49 | 77 | 1,431 | 45 |
| Horgen . . . | 21 | 21 | 39,576 | 79 | 54 | 4,857 | 61 | 111 | 3,523 | 65 |
| Meilen . . . | 18 | 19 | 21,111 | 44 | 37 | 2,500 | 57 | 34 | 2,030 | 55 |
| Hinwil . . . | 49 | 50 | 33,802 | 86 | 71 | 4,510 | 52 | 163 | 3,646 | 51 |
| Uster | 30 | 30 | 18,962 | 49 | 41 | 2,320 | 47 | 74 | 2,003 | 49 |
| Pfäffikon | 42 | 42 | 17,538 | 50 | 46 | 2,351 | 47 | 127 | 2,056 | 45 |
| Winterthur . | 50 | 50 | 57,249 | 141 | 100 | 7,373 | 52 | 174 | 5,710 | 57 |
| Andelfingen . | 35 | 35 | 16,543 | 51 | 46 | 2,438 | 48 | 250 | 2,127 | 46 |
| Bülach . . . | 32 | 32 | 21,236 | 58 | 52 | 3,200 | 55 | 394 | 2,836 | 55 |
| Dielsdorf . . | 33 | 33 | 13,989 | 42 | 39 | 2,224 | 53 | 297 | 1,887 | 48 |
| Kanton | 351 | 368 | 430,271 | 1,016 | 721 | 53,498 | 53 | 1,750 | 39,153 | 54 |

Anmerkung. Nach vorstehender Uebersicht beträgt die Wohnbevölkerung der zürcherischen Schulgemeinden 430,271. Die Differenz zwischen dieser Zahl und derjenigen der gesamten Wohnbevölkerung des Kantons (431,036) erklärt sich nach den Daten in den schulgemeindeweisen Zusammenstellungen wie folgt:

Den 430,271 sind beizufügen:

Pfleglinge von Rheinau 727

In den Kanton Thurgau schulgenössige Einwohner des Kantons

Zürich (der Bezirke Winterthur 39 und Andelfingen 55) 94 821

Dagegen sind abzuziehen:

In den Kanton Zürich (Bezirk Dielsdorf) schulgenössige Einwohner
des Kantons Aargau

56

verbleiben beizufügen

765

zur Wohnbevölkerung der zürcherischen Schulgemeinden . . .

430,271

Gesamt-Wohnbevölkerung des Kantons

431,036

V. Sekundarschulkreise.

A. Kreisweise Zusammenstellungen.

| Nummer und Anzahl der Kreise | Sekundarschulkreise | Gründungs-jahr | Zugehörige Primarschul-Gemeinden mit ihrer Einwohnerzahl von 1900 | Wohnbevölkerung der Kreise 1900 | Anzahl der | |
|------------------------------|-------------------------|----------------|--|---------------------------------|------------|--------------|
| | | | | | Lehrer | Schüler |
| | | | | | | |
| 1 | Zürich | 1893* | Zürich 150,703, Witikon 403 | 151,106 | 83 | 2,557 |
| 2 | Albisrieden . . | 1902 | Albisrieden 1,218 | 1,218 | 1 | 25 |
| 3 | Altstetten . . | 1839 | Altstetten 3,310 | 3,310 | 2 | 71 |
| 4 | Birmensdorf . . | 1840 | Aesch 288, Birmensdorf 1,101, Uetikon 332. | 1,721 | 1 | 34 |
| 5 | Dietikon . . . | 1870 | Dietikon 2,613, Urdorf 711 | 3,324 | 2 | 53 |
| 6 | Höngg | 1834 | Ober-Engstringen 513, Höngg 2,992 | 3,505 | 2 | 63 |
| 7 | Oerlikon . . . | 1875 | Oerlikon 3,982, Schwamendingen 1,098. | 5,080 | 5 | 204 |
| 8 | Schlieren . . . | 1901 | Schlieren 1,670 | 1,670 | 1 | 39 |
| 9 | Seebach | 1903 | Seebach 2,850 | 2,850 | ** | ** |
| 10 | Weiningen . . . | 1874 | Unter-Engstringen 302, Oetwil-Geroldswil 382, Weiningen 653. | 1,337 | 1 | 28 |
| 11 | Zollikon . . . | 1874 | Zollikon 1876 | 1,876 | 1 | 32 |
| 11 | Bezirk Zürich | | | 176,997 | 99 | 3,106 |
| 12 | Affoltern . . . | 1900 | Aeugst 291, Aeugsterthal 316, Affoltern 2,213, Zwillikon 566. | 3,386 | 2 | 71 |
| 13 | Hausen | 1858 | Ebertswil 455, Hausen 953, Kappel 343, Rifferswil 480, Uerzlikon 354. | 2,585 | 2 | 45 |
| 14 | Hedingen . . . | 1856 | Bonstetten 691, Buchenegg-Dägerst 232, Hedingen 849, Stallikon 347, Wettswil 318. | 2,437 | 1 | 31 |
| 15 | Mettmenstetten | 1833 | Dachelsen 199, Hefferswil 130, Knonau 529, Maschwanden 493, Mettmensstetten 855, Rossau 212. | 2,418 | 2 | 51 |
| 16 | Obfelden . . . | 1885 | Obfelden 1,335, Ottenbach 1.107 . . | 2,442 | 1 | 26 |
| 5 | Bezirk Affoltern | | | 13,268 | 8 | 224 |

Anmerkung 1. * Die ehemaligen Sekundarschulgemeinden der gegenwärtigen Stadt Zürich wurden gegründet: Neumünster und Unterstrass 1837, Enge 1839, Zürich (Altstadt) 1861, Ausersihl 1867, Fluntern und Oberstrass 1875, Hottingen 1881, Wiedikon 1882, Wipkingen und Wollishofen 1888. Zur Zeit bestehen für die Schulaufsicht (und in beschränktem Sinne für die „Leitung“ des Schulwesens, § 57 des Zuteilungsgesetzes vom 9. August 1891) die 5 städtischen Verwaltungskreise, wie sie in den Zusammenstellungen betr. politische Gemeinden (Seite 2/3) und betr. Primarschulgemeinden (Seite 47) mit ihren Einwohnerzahlen aufgeführt sind.

Anmerkung 2. ** Die Sekundarschule Seebach wurde erst am 1. Mai 1903 eröffnet; die Zahlen für Lehrer und Schüler zu Ende 1902 bzw. zu Beginn 1903 unter No. 7 (Oerlikon) beziehen sich auf Oerlikon-Schwamendingen und Seebach zusammen, nach dem damaligen Bestande der für die drei Primarschulgemeinden gemeinsamen Sekundarschule.

Kreisweise Zusammenstellungen.

| Nummer und Anzahl der Kreise | Sekundarschul- kreise | Grün- dungs- jahr | Zugehörige Primarschul-Gemeinden mit ihrer Einwohnerzahl von 1900 | Wohn- bevölke- rung der Kreise 1900 | Anzahl der | |
|--|--------------------------|-------------------------|--|--|-------------|--------------|
| | | | | | Leb- rer | Schü- ler |
| | | | | | | |
| 17 | Adliswil . . . | 1892 | Adliswil 4,714 | 4,714 | 2 | 73 |
| 18 | Hirzel . . . | 1881 | Hirzel-Höhe 480, Hirzel-Kirche 444, Spitzen 230. | 1,154 | 1 | 13 |
| 19 | Horgen . . . | 1838 | Arn 339, Horgen 5,142, Horgerberg 627 (vide Langnau), Käpfnach 775. | 6,883 | 5 | 138 |
| 20 | Kilchberg . . . | 1834 | Kilchberg 1,951 | 1,951 | 2 | 49 |
| 21 | Langnau . . . | 1885 | Langnau 1,886. Von Horgerberg Ries- leten (polit. Langnau) 26 Ew. | 1,912 | 1 | 23 |
| 22 | Oberrieden . . . | 1888 | Oberrieden 1,224 | 1,224 | 1 | 30 |
| 23 | Richterswil . . . | 1836 | Hütten 548, Richterswil 4,084 . . . | 4,632 | 2 | 68 |
| 24 | Rüschlikon . . . | 1880 | Rüschlikon 1,567 | 1,567 | 1 | 30 |
| 25 | Thalwil . . . | 1835 | Thalwil 6,791 | 6,791 | 4 | 110 |
| 26 | Wädenswil . . . | 1836 | Langrüti 520, Ort 569, Schönenberg- Kirche 841, Schönenberg-Mittel- berg 322, Stocken 493, Wädens- wil 6,003. | 8,748 | 4 | 117 |
| 10 | Bezirk Horgen | | | 39,576 | 23 | 651 |
| 27 | Erlenbach . . . | 1898 | Erlenbach 1,207 | 1,207 | 1 | 18 |
| 28 | Herrliberg . . . | 1875 | Herrliberg 984 | 984 | 1 | 21 |
| 29 | Hombrechtikon | 1860 | Feldbach 541, Hombrechtikon 1,519, Uetzikon 232. | 2,292 | 2 | 43 |
| 30 | Küsnacht . . . | 1834 | Küsnacht 3,106, Limberg 285, Zumi- kon 587. | 3,978 | 3 | 90 |
| 31 | Männedorf . . . | 1834 | Männedorf 2,902, Oetwil 942, Ueti- kon 1,365. | 5,209 | 3 | 99 |
| 32 | Meilen . . . | 1834 | Berg-Meilen 286, Feld-Meilen 547, Meilen 1,485, Ober-Meilen 895. | 3,213 | 2 | 66 |
| 33 | Stäfa . . . | 1834 | Kirchbühl 3,084, Uelikon 796, Ueri- kon 348. | 4,228 | 2 | 58 |
| 7 | Bezirk Meilen | | | 21,111 | 14 | 395 |

Kreisweise Zusammenstellungen.

| Nummer und Anzahl der Kreise | Sekundarschul- kreise | Grün- dungs- jahr | Zugehörige Primarschul-Gemeinden mit ihrer Einwohnerzahl von 1900 | Wohn- bevölke- rung der Kreise 1900 | Anzahl der | |
|--|--------------------------|-------------------------|--|--|-----------------------|--------------|
| | | | | | Leh- rer | Schü- ler |
| | | | | | vom 1. Januar 1903 | |
| 34 | Bäretswil . . . | 1841 | Adetswil 495, Bäretswil 1,039, Bettswil 240, Fehrenwaltsberg 176, Hof 255, Tanne 267, Wappenswil 226. | 2,698 | 1 | 29 |
| 35 | Bubikon . . . | 1834 | Bubikon 1,005, Wolfhausen 550. | 1,555 | 1 | 30 |
| 36 | Dürnten . . . | | Ober-Dürnten 776, Unter-Dürnten 767, Tann 1,546. Von Unterholz 2 W., 2 H. und 5 Ew. von Rothenstein (polit. Dürnten). | 3,094 | 1 | 45 |
| 37 | Fischenthal . . | 1838 | Boden 427, Bodmen 401, Gibswil 228, Hörnli 96, Lenzen 295, Oberhof 474, Strahlegg 131. | 2,052 | 1 | 37 |
| 38 | Gossau . . . | 1835 | Bertschikon 385, Gossau 843, Grüt 310, Herschmettlen 297, Ottikon 554. | 2,389 | 1 | 45 |
| 39 | Grüningen . . . | 1875 | Binzikon 441, Grüningen 429, Itzikon 337. | 1,207 | 1 | 33 |
| 40 | Hinwil . . . | 1860 | Erlosen-Bossikon 180, Girenbad 275, Hadlikon 312, Hinwil 1,077, Ringwil 318, Unterbach 122 (vide Wald), Unterholz 152 (vide Dürnten), Wernetshausen 394. Von Ried-Wald Bettschwendi, Niederhaus u. Schaufelberg (polit. Hinwil) 34 Ew. | 2,864 | 2 | 54 |
| 41 | Rüti . . . | 1866 | Rüti 4,796 | 4,796 | 3 | 127 |
| 42 | Wald . . . | 1834 | Güntisberg 220, Hittenberg 227, Hübli 284, Laupen 1,003, Ried 691 (vide Hinwil), Wald 4,214. Von Unterbach Unter-Bachtel, Boden und Unterbach (polit. Wald) 42 Ew. | 6,677 | 3 | 129 |
| 43 | Wetzikon . . . | 1834 | Ettenhausen 454, Kempten 1,476, Robank 235, Robenhausen 707, Ober-Wetzikon 1,721, Unter-Wetzikon 1,097, Seegräben 780. | 6,470 | 3 | 99 |
| 10 | Bezirk Hinwil | | | 33,802 | 17 | 628 |
| 44 | Brüttisellen . . | 1899 | Brüttisellen 826, Dietlikon (Bez. Bülach) 565. | 1,391 | 1 | 29 |
| 45 | Dübendorf . . . | 1837 | Dübendorf 1,753, Fällanden 696, Gfenn-Hermikon 250, Schwerzenbach 201, Wangen 634, Wil-Berg 541 | 4,075 | 2 | 54 |
| 46 | Egg . . . | 1837 | Hinter-Egg 594, Vorder-Egg 977, Esslingen 738. | 2,309 | 1 | 35 |

Kreisweise Zusammenstellungen.

| Nummer und Anzahl der Kreise | Sekundarschulkreise | Gründungsjahr | Zugehörige Primarschul-Gemeinden mit ihrer Einwohnerzahl von 1900 | Wohnbevölkerung der Kreise 1900 | Anzahl der | |
|------------------------------|-------------------------|---------------|--|---------------------------------|--------------------|------------|
| | | | | | Lehrer | Schüler |
| | | | | | vom 1. Januar 1903 | |
| 47 | Maur | 1865 | Aesch 357, Ebmatingen 407, Maur 531, Uessikon 218. | 1,513 | 1 | 17 |
| 48 | Mönchaltorf | 1876 | Mönchaltorf 741 | 741 | 1 | 36 |
| 49 | Nänikon | 1895 | Greifensee 289, Nänikon 612 | 901 | 1 | 30 |
| 50 | Uster | 1834 | Freudwil 122, Nossikon 283, Riedikon 291, Sulzbach 240, Kirch-Uster 3,300, Nieder-Uster 1,419, Ober-Uster 1,178, Wermatswil 249. | 7,082 | 5 | 150 |
| 51 | Volketswil | 1875 | Gutenswil 321, Hegnau 404, Kindhausen 149, Volketswil 526, Zimikon 115. | 1,515 | 1 | 28 |
| 8 | Bezirk Uster | | | 19,527 | 13 | 379 |
| 52 | Bauma | 1838 | Bauma 1,634, Blitterswil 377, Gfell 108, Kohltobel 188, Lipperschwendi 304, Sternenberg 320, Undalen 459. | 3,390 | 2 | 45 |
| 53 | Fehraltorf | 1834 | Fehraltorf 938, Gündisau 197, Madetswil 255, Rumlikon 139, Russikon 457, Sennhof-Wilhof 224. | 2,210 | 1 | 40 |
| 54 | Illnau | 1834 | Bisikon 186 (vide Rikon-Lindau), Horben 231, Ober-Illnau 347, Unter-Illnau 591, Ottikon 675. | 2,030 | 1 | 37 |
| 55 | Pfäffikon | 1835 | Auslikon 450, Dürstelen 232, Hasel 167, Hermatswil 158, Ober-Hittnau 438, Unter-Hittnau 385, Irgenhausen 558, Pfäffikon 1,609, Wallikon 269. | 4,266 | 2 | 63 |
| 56 | Rikon-Lindau | 1881 | Grafstall 651, Lindau 291, Rikon-Effretikon 579, Tagelswangen 332, Winterberg 353. Von Bisikon Bietenholz, Moosburg und Vogelsang 158 Ew. | 2,364 | 1 | 43 |
| 57 | Weisslingen | 1892 | Neschwil-Dettenried 329, Theilingen 277, Weisslingen 608. | 1,214 | 1 | 21 |
| 58 | Wila | 1892 | Kohlwies 248, Manzenhub 134, Schälchen 230, Schmidrüti 161, Thalgarten 254, Wila 536. | 1,563 | 1 | 34 |
| 7 | Bezirk Pfäffikon | | | 17,037 | 9 | 283 |

Kreisweise Zusammenstellungen.

| Nummer und Anzahl der Kreise | Sekundarschul- kreise | Grün- dungs- jahr | Zugehörige Primarschul-Gemeinden mit ihrer Einwohnerzahl von 1900 | Wohn- bevölke- rung der Kreise 1900 | Anzahl der | |
|--|--------------------------|-------------------------|--|--|-----------------------|--------------|
| | | | | | Leh- rer | Schü- ler |
| | | | | | vom 1. Januar 1903 | |
| 59 | Elgg | 1834 | Dickbuch 210, Elgg 1,382, Hagenbuch 324, Hofstetten 194, Huggenberg 98, Schneit 255, Zünikon 163. Von Schlatt Haldenhof, Ober-Schlatt u. Schwendi 107 Ew. Von Waltenstein Wenzikon, Sonnenthal und Jakobsthal 72 Ew. | 2,805 | 2 | 74 |
| 60 | Neftenbach | 1838 | Aesch-Ried 245, Hünikon 204, Neftenbach 1,175. | 1,624 | 1 | 39 |
| 61 | Oberwinterthur | 1870 | Hegi 474, Oberwinterthur 2,006, Reutlingen 285, Stadel 308. | 3,073 | 2 | 72 |
| 62 | Pfungen | 1892 | Dättlikon 354, Pfungen 1,061 | 1,415 | 1 | 29 |
| 63 | Räterschen | 1875 | Elsau 773, Schlatt 129 (vide Elgg u. Seen), Schottikon 253, Waltenstein 345 (vide Elgg). | 1,500 | 1 | 41 |
| 64 | Rickenbach | 1836 | Altikon 415, Dinhard 386, Ellikon a. d. Th. 358, Gundetswil 408, Rickenbach 376. | 1,943 | 1 | 37 |
| 65 | Rikon-Zell | 1890 | Kollbrunn 538, Langenhard 345, Rikon 596, Zell 478. | 1,957 | 1 | 26 |
| 66 | Seen | 1870 | Eidberg 306, Iberg 363, Kyburg 288, Seen 2,082. Von Schlatt Nussberg 82 Ew. | 3,121 | 2 | 56 |
| 67 | Seuzach | 1837 | Dägerlen-Rutschwil 339, Eschlikon 253, Hettlingen 462, Ohringen 257, Seuzach 548. | 1,859 | 2 | 64 |
| 68 | Töss | 1870 | Brütten 462, Töss 4,923 | 5,385 | 4 | 112 |
| 69 | Turbenthal | 1835 | Bühl 112, Hutzikon 559, Neubrunn 347, Turbenthal 536, Wildberg 374. | 1,928 | 1 | 31 |
| 70 | Veltheim | 1874 | Veltheim 4,009 | 4,009 | 3 | 112 |
| 71 | Wiesendangen | 1878 | Bertschikon 180, Wiesendangen 789 | 969 | 1 | 28 |
| 72 | Winterthur | 1835 | Winterthur 22,335 | 22,335 | 18 | 519 |
| 73 | Wülffingen | 1875 | Wülffingen 3,560 | 3,560 | 2 | 81 |
| 15 | Bezirk Winterthur | | | 57,483 | 42 | 1,321 |
| | Dussnang | | Sekundarschulpflichtig in den Kanton Thurgau: Von Steig die Höfe Rengerswil, Schürli und Weidli (polit. Turbenthal). | 39 | | |

Kreisweise Zusammenstellungen.

| Nummer und Anzahl der Kreise | Sekundarschul- kreise | Grün- dungs- jahr | Zugehörige Primarschul-Gemeinden mit ihrer Einwohnerzahl von 1900 | Wohn- bevölke- rung der Kreise 1900 | Anzahl der | |
|--|---------------------------|-------------------------|---|--|-------------|--------------|
| | | | | | Leh- rer | Schü- ler |
| | | | | | | |
| 74 | Andelfingen | 1834 | Adlikon 210, Alten 239, Gross-Andelfingen 855, Klein-Andelfingen 542, Dätwil 123, Gütikhausen 164, Henggart 347, Humlikon 263, Oberwil-Niederwil, 267, Oerlingen 255, Thalheim 305. | 3,570 | 2 | 61 |
| 75 | Benken . . . | 1836 | Benken 547, Rheinau 727, Wildensbuch 140. | 1,414 | 1 | 14 |
| 76 | Flaach . . . | 1836 | Berg 308, Buch 500, Dorf 336, Flaach 852, Gräslikon 156, Volken 248. | 2,400 | 1 | 31 |
| 77 | Marthalen . . | 1844 | Ellikon a. Rh. 80, Marthalen 1,084, Rudolfingen 327, Trüllikon 443. | 1,934 | 1 | 30 |
| 78 | Ossingen . . . | 1865 | Ossingen 930, Truttikon 328 . . . | 1,258 | 1 | 26 |
| 79 | Stammheim . . | 1837 | Guntalingen 317, Ober-Stammheim 763, Unter-Stammheim 645, Waltalingen 221. Von Wilen-Uerschhausen (Thurgau) die Ortschaft zürch. Wilen (polit. Ober-Stammheim) 55 Ew. | 2,001 | 2 | 49 |
| 80 | Uhwiesen . . . | 1876 | Dachsen 570, Feuerthalen 1,553, Flurlingen 902, Langwiesen 439, Nol 171, Uhwiesen 653. | 4,288 | 1 | 44 |
| 7 | Bezirk Andelfingen | | | 16,865 | 9 | 255 |
| 81 | Bassersdorf . . | 1837 | Bassersdorf 1092, Breite 139, Nürensdorf 328, Oberwil-Birchwil 353. | 1,912 | 1 | 37 |
| 82 | Bülach . . . | 1834 | Bachenbülach 540, Bülach 2,175, Eschenmosen 146, Hochfelden 529, Höri 515, Rüti 208, Winkel 267. | 4,380 | 2 | 58 |
| 83 | Eglisau . . . | 1834 | Eglisau 1,058, Tössriedern 117 . . | 1,175 | 1 | 29 |
| 84 | Embrach . . . | 1834 | Ober-Embrach 333, Unter-Embrach 1,425, Lufingen 332, Unter-Wagenburg 239. | 2,329 | 1 | 51 |
| 85 | Freienstein . . | 1877 | Freienstein 1,000, Rorbas 1,429, Teufen 352. | 2,781 | 1 | 33 |
| 86 | Glattfelden . . | 1876 | Glattfelden 1,226, Zweidlen-Aarüti 358. | 1,584 | 1 | 26 |
| 87 | Kloten . . . | 1861 | Gerlisberg 176, Kloten 1,228, Opfikon-Oberhausen 706. | 2,110 | 1 | 34 |
| 88 | Rafz . . . | 1861 | Rafz 1,436 | 1,436 | 1 | 21 |

Kreisweise Zusammenstellungen.

| Nummer und Anzahl der Kreise | Sekundarschul- kreise | Grün- dungs- jahr | Zugehörige Primarschul-Gemeinden mit ihrer Einwohnerzahl von 1900 | Wohn- bevölke- rung der Kreise 1900 | Anzahl der | |
|--|--------------------------|-------------------------|---|--|-----------------------|--------------|
| | | | | | Lehr- rer | Schü- ler |
| | | | | | vom 1. Januar 1903 | |
| 89 | Wallisellen . . | 1875 | Rieden 357, Wallisellen 966 | 1,323 | 1 | 24 |
| 90 | Wil | 1873 | Hüntwangen 538, Wasterkingen 353, Wil 750. | 1,641 | 1 | 24 |
| 10 | Bezirk Bülach | | | 20,671 | 11 | 337 |
| 91 | Affoltern b. Zch. | 1903 | Affoltern b. Zch. 1,424 | 1,424 | * | * |
| 92 | Dielsdorf . . | 1874 | Dielsdorf 734 | 734 | 1 | 23 |
| 93 | Niederhasli . . | 1834 | Hofstetten 137, Nassenwil 79, Nieder- glatt-Nöschikon 524, Niederhasli 444, Oberhasli 353. | 1,537 | 1 | 36 |
| 94 | Niederweningen . . | 1898 | Niederweningen 551, Schleinikon- Dachslern 343. | 894 | 1 | 20 |
| 95 | Otelfingen . . | 1860 | Boppelsen 256, Dänikon-Hüttikon 312, Otelfingen 481. | 1,049 | 1 | 28 |
| 96 | Regensdorf . . | 1834 | Adlikon 133, Buchs 501, Dällikon 340, Regensdorf 652, Watt 490. | 2,116 | 1 | 40 |
| 97 | Rümlang . . | 1877 | Oberglatt 539, Rümlang 1,029 . . . | 1,568 | 1 | 26 |
| 98 | Schöfflisdorf . . | 1834 | Oberweningen 297, Regensberg 379, Schöfflisdorf 318, Nieder-Steinmaur 226, Ober-Steinmaur 311, Sünikon 303. | 1,834 | 1 | 22 |
| 99 | Stadel | 1836 | Bachs 457, Neerach 448, Raat 148, Ried 107, Stadel 596, Thal 132, Weiach 601, Windlach 344. | 2,833 | 1 | 37 |
| 9 | Bezirk Dielsdorf | | | 13,989 | 8 | 232 |

Anmerkung. * Die Sekundarschule Affoltern b. Zürich wurde erst auf 1. Mai 1903 eröffnet; die Zahlen für Lehrer und Schüler zu Ende 1902 bzw. zu Beginn 1903 unter No. 96 (Regensdorf) beziehen sich auf die dort erwähnten 5 Schulgemeinden und Affoltern zusammen, nach dem damaligen Bestande der für die 6 Gemeinden gemeinsamen Sekundarschule.

B. Bezirksweise Uebersicht.

| Bezirke | Sekundar-Schul-kreise | | Wohn-bevölkerung der Schulkreise 1900 | Sekundar-Lehr-stellen | | Anzahl der Sekundarschüler | | | | | |
|-------------------|-----------------------|-----------|---------------------------------------|-----------------------|------------|----------------------------|--------------|--------------|-----------|--------------|-----------|
| | 1900 | 1890 | | Ende 1902 | April 1890 | Ende 1902 | | | | April 1890 | |
| | | | Kna-ben | | | Mäd-chen | Total | pro Leh-rer | Total | pro Leh-rer | |
| Zürich, Stadt | 1 | 11 | 151,106 | 83 | 50 | 1,255 | 1,302 | 2,557 | 31 | 1,766 | 35 |
| „ Land | 9 | 7 | 25,891 | 16 | 9 | 327 | 222 | 549 | 34 | 247 | 27 |
| „ Bezirk | 10 | 18 | 176,997 | 99 | 59 | 1,582 | 1,524 | 3,106 | 31 | 2,013 | 34 |
| Affoltern . . . | 5 | 4 | 13,268 | 8 | 6 | 133 | 91 | 224 | 28 | 165 | 27 |
| Horgen . . . | 10 | 9 | 39,576 | 23 | 18 | 363 | 288 | 651 | 28 | 480 | 27 |
| Meilen . . . | 7 | 6 | 21,111 | 14 | 11 | 232 | 163 | 395 | 28 | 308 | 28 |
| Hinwil . . . | 10 | 9 | 33,802 | 17 | 12 | 399 | 229 | 628 | 37 | 396 | 33 |
| Uster . . . | 8 | 6 | 19,527 | 13 | 8 | 220 | 159 | 379 | 29 | 235 | 29 |
| Pfäffikon . . . | 7 | 5 | 17,037 | 9 | 6 | 184 | 99 | 283 | 31 | 195 | 32 |
| Winterthur . . . | 15 | 14 | 57,483 | 42 | 31 | 768 | 553 | 1,321 | 31 | 1,003 | 32 |
| Andelfingen . . . | 7 | 7 | 16,865 | 9 | 8 | 192 | 63 | 255 | 28 | 266 | 33 |
| Bülach . . . | 10 | 10 | 20,671 | 11 | 11 | 227 | 110 | 337 | 31 | 293 | 27 |
| Dielsdorf . . . | 8 | 7 | 13,989 | 8 | 7 | 148 | 84 | 232 | 29 | 228 | 33 |
| Kanton | 97 | 95 | 430,326 | 253 | 177 | 4,448 | 3,363 | 7,811 | 31 | 5,582 | 32 |

Anmerkung 1. In den Bezirken Zürich und Dielsdorf sind die erst auf Anfang Mai 1903 geschaffenen neuen Sekundarschulkreise Seebach und Affoltern b. Zch. bei dieser Uebersicht nicht separat, sondern noch als Bestandteile der Kreise Oerlikon und Regensdorf in Rechnung gebracht, entsprechend den Zahlen für die Sekundarlehrstellen auf Ende 1902 und konform der bezirkweisen Uebersicht für die Primarschulgemeinden.

Anmerkung 2. Die Wohnbevölkerung der Sekundarschulkreise ist mit 430,326 um 55 grösser als diejenige der Primarschulgemeinden (430,271, vgl. S. 59), weil sekundarschulgenössig in den Kanton Thurgau nur 39 Einwohner des Bezirkes Winterthur sind, nicht auch die 55 in den Kanton Thurgau primarschulgenössigen Einwohner des Bezirkes Andelfingen. Die anmerkungsweise Zusammenstellung am Fusse der Uebersicht für die Primarschulen (S. 59) ist also hier, in Bezug auf die Sekundarschulen, folgendermassen abzuändern:

Den 430,326 unserer obigen Tabelle (Wohnbevölkerung der Sekundarschulkreise) sind beizufügen

Pfleglinge von Rheinau 727

In den Kanton Thurgau sekundarschulgenössige Einwohner des Kantons Zürich (Bezirk Winterthur) 39 766

Dagegen sind abzuziehen

In den Kanton Zürich (Bezirk Dielsdorf) sekundarschulgenössige Einwohner des Kantons Aargau 56

Verbleiben beizufügen 710
zur Wohnbevölkerung der zürcherischen Sekundarschulkreise 430,326

Gesamtwohnbevölkerung des Kantons 431,036

Zusammenzug der bezirkswaisen Uebersichten betreffend die öffentlichen Volksschulen.

Lehrerzahl und altersklassenweise Anzahl der Schüler beider
Stufen der Volksschule (7.—12. und 13.—15. Altersjahr).

| Bezirke | Primar- und Sekundarlehrer zusammen | | Primar- Alltagsschüler I.—VI. Klasse (7.—12. Alters- jahr) | | Primar-Alltagsschüler VII. und VIII. Klasse + Sekundarschüler (13.—15. Altersjahr) | | | Gesamtzahl der Alltagsschüler beider Schulstufen | |
|---------------|---|------------|--|---------------|--|--------------|---------------|--|---------------|
| | 1902 | 1892 | 1902 | 1892 | Knaben | Mäd- chen | Zu- sammen | 1902 | 1892 |
| | | | | | 1902 | | | | |
| Zürich, Stadt | 400 | 216 | 14,898 | 9,730 | 1,755 | 1,876 | 3,631 | 18,529 | 11,496 |
| „ Land | 80 | 46 | 3,402 | 2,174 | 476 | 427 | 903 | 4,305 | 2,421 |
| „ Bezirk | 480 | 262 | 18,300 | 11,904 | 2,231 | 2,303 | 4,534 | 22,834 | 13,917 |
| Affoltern . | 43 | 38 | 1,504 | 1,431 | 232 | 212 | 444 | 1,948 | 1,596 |
| Horgen . . | 102 | 72 | 4,346 | 3,523 | 581 | 552 | 1,133 | 5,479 | 4,003 |
| Meilen . . | 58 | 48 | 2,238 | 2,030 | 340 | 317 | 657 | 2,895 | 2,338 |
| Hinwil . . | 103 | 83 | 3,931 | 3,646 | 626 | 571 | 1,197 | 5,128 | 4,042 |
| Uster . . | 62 | 49 | 2,066 | 2,003 | 341 | 292 | 633 | 2,699 | 2,238 |
| Pfäffikon . | 59 | 52 | 2,020 | 2,056 | 324 | 290 | 614 | 2,634 | 2,251 |
| Winterthur . | 183 | 131 | 6,718 | 5,710 | 1,013 | 932 | 1,945 | 8,663 | 6,713 |
| Andelfingen . | 60 | 54 | 2,110 | 2,127 | 286 | 297 | 583 | 2,693 | 2,393 |
| Bülach . . | 69 | 63 | 2,742 | 2,836 | 424 | 371 | 795 | 3,537 | 3,129 |
| Dielsdorf . | 50 | 46 | 1,898 | 1,887 | 279 | 279 | 558 | 2,456 | 2,115 |
| Kanton | 1,269 | 898 | 47,873 | 39,153 | 6,677 | 6,416 | 13,093 | 60,966 | 44,735 |

Zweiter Teil.

Alphabetisches Verzeichnis

der

Ortschaften des Kantons Zürich

mit der Zahl ihrer

Wohnhäuser, Haushaltungen und Wohnbevölkerung

nebst Angaben betreffend die

Gemeinde-Zugehörigkeit.

Alphabetisches Ortschaften-Verzeichnis.

| Ortschaften inbegriffen Weiler und Höfe | Anzahl der | | | Gemeinde-Zugehörigkeit der Ortschaften | | | | Bezirk |
|---|----------------------|------------------------------|---------------------------|--|--------------------|--------------------|------------------------------------|------------|
| | Wohn- häu- ser | Haus- hal- tan- gen | Wohn- bevöl- kerung | Politische Gemeinde | Schul- Gemeinde | Kirch- Gemeinde | Zivil- ge- me- de. No. | |
| Aa | 7 | 8 | 33 | Wald | Hübli | Wald | — | Hinwil |
| Aadorferfeld | 4 | 6 | 28 | Elgg | Elgg | Elgg | 129 | Winterth. |
| Aahalden | 2 | 2 | 8 | Wädenswil | Stocken | Wädenswil | — | Horgen |
| Aamühle | 1 | 1 | 9 | „ | „ | „ | — | „ |
| Aarain | 2 | 2 | 8 | Dürnten | U.-Dürnten | Dürnten | 23 | Hinwil |
| Aarüti | 12 | 13 | 81 | Glattfelden | Zweilten-Aarüti | Glattfelden | 203 | Bülach |
| Aathal | 20 | 76 | 402 | Seegräben | Seegräben | Seegräben | — | Hinwil |
| „ Hinter- | 2 | 2 | 16 | Wald | Ried | Wald | — | „ |
| „ Vorder- | 9 | 11 | 52 | „ | „ | „ | — | „ |
| „ | 2 | 2 | 11 | Elgg | Elgg | Elgg | 129 | Winterth. |
| Abern | 3 | 3 | 15 | Stäfa | Kirchbühl | Stäfa | — | Meilen |
| „ | 1 | 4 | 25 | Dürnten | Tann | Dürnten | 24 | Hinwil |
| Absägeten | 1 | 1 | 6 | „ | O.-Dürnten | „ | — | „ |
| Absalon | 3 | 3 | 17 | Männedorf | Männedorf | Männedorf | — | Meilen |
| Ackerstein, Grauer | 1 | 2 | 5 | Höngg | Höngg | Höngg | — | Zürich |
| „ Roter | 2 | 3 | 12 | „ | „ | „ | — | „ |
| Adetswil | 60 | 68 | 265 | Bäretswil | Adetswil | Bäretswil | — | Hinwil |
| Adletshausen | 14 | 14 | 51 | Grüningen | Itzikon | Grüningen | — | „ |
| Adlikon, Dorf | 41 | 43 | 189 | Adlikon | Adlikon | Andelfingen | 180 | Andelfing. |
| „ | 24 | 26 | 120 | Regensdorf | Adlikon | Regensdorf | 225 | Dielsdorf |
| Adlisberg, Hinter- | 1 | 1 | 7 | Zürich V | Zürich | Neumünster | — | Zürich |
| „ Vorder- | 3 | 3 | 28 | „ | „ | „ | — | „ |
| Adliswil, Dorf | 232 | 700 | 2,746 | Adliswil | Adliswil | Adliswil | — | Horgen |
| Aebleten | 12 | 14 | 65 | Meilen | Ober-Meilen | Meilen | — | Meilen |
| Aegerstenried | 1 | 1 | 4 | Uster | Nossikon | Uster | 52 | Uster |
| Aegerten | 3 | 3 | 16 | Hirzel | Hirzel-Kirche | Hirzel | — | Horgen |
| „ | 2 | 2 | 12 | Hombrechtikon | Hombrecht. | Hombrecht. | — | Meilen |
| Aegertenwies | 4 | 4 | 14 | Oetwil a.See | Oetwil a.See | Oetwil a.See | — | „ |
| Aegertli | 15 | 25 | 105 | Thalwil | Thalwil | Thalwil | — | Horgen |
| Aegertswil | 8 | 8 | 39 | Wila | Wila | Wila | 108 | Pfäffikon |
| Aeppli | 1 | 1 | 8 | Herrliberg | Herrliberg | Herrliberg | — | Meilen |
| „ | 1 | 1 | 5 | Fischenthal | Gibswil | Fischenthal | — | Hinwil |
| „ | 1 | 1 | 5 | Winterthur | Winterthur | Winterthur | — | Winterth. |
| „ | 1 | 1 | 5 | Wädenswil | Stocken | Wädenswil | — | Horgen |
| Aesch, Dorf | 36 | 49 | 238 | Aesch | Aesch | Birmensdorf | — | Zürich |
| „ | 6 | 6 | 36 | Schönenberg | Schönenberg-Kirche | Schönenberg | — | Horgen |
| „ | 1 | 1 | 3 | Bäretswil | Wappenswil | Bäretswil | — | Hinwil |
| „ | 9 | 14 | 58 | Dübendorf | Dübendorf | Dübendorf | 35 | Uster |
| „ | 34 | 37 | 150 | Maur | Aesch | Maur | 42 | „ |
| „ | 27 | 30 | 149 | Neftenbach | Aesch-Ried | Neftenbach | 137 | Winterth. |
| Aeschau | 2 | 2 | 9 | Wülflingen | Wülflingen | Wülflingen | — | „ |
| Aetzern | 1 | 1 | 5 | Adliswil | Adliswil | Adliswil | — | Horgen |
| Aegst, Dorf | 57 | 58 | 225 | Aegst | Aegst | Aegst | 3 | Affoltern |
| Affeltrangen | 5 | 6 | 27 | Hinwil | Unterholz | Hinwil | — | Hinwil |
| Affoltern, Ober- | 182 | 288 | 1,386 | Affoltern a. A. | Affoltern a. A. | Affoltern a. A. | — | Affoltern |
| „ Unter- | 113 | 157 | 694 | „ | „ | „ | — | „ |

Alphabetisches Ortschaften-Verzeichnis.

| Ortschaften inbegriffen Weiler und Höfe | Anzahl der | | | Gemeinde-Zugehörigkeit der Ortschaften | | | | Bezirk |
|---|----------------------|------------------------------|---------------------------|--|--------------------|--------------------|------------------------------------|------------|
| | Wohn- hän- ser | Haus- hal- tun- gen | Wohn- bevöl- kerung | Politische Gemeinde | Schul- Gemeinde | Kirch- Gemeinde | Zivil- ge- me- de. No. | |
| Affoltern, Neu- | 30 | 77 | 386 | Affoltern b. Z. | Affoltern b. Z. | Affoltern b. Z. | — | Dielsdorf |
| " Ober- | 51 | 107 | 489 | " | " | " | — | " |
| " Unter- | 37 | 57 | 263 | " | " | " | — | " |
| Agasul | 13 | 13 | 82 | Illnau | Horben | Illnau | 78 | Pfäffikon |
| Aglen | 1 | 1 | 4 | Hombrechtikon | Hombrecht. | Hombrecht. | — | Meilen |
| Akau | 1 | 1 | 5 | Bauma | Bauma | Bauma | — | Pfäffikon |
| Albis, Hinter- | 4 | 4 | 19 | Hausen | Hausen | Hausen | — | Affoltern |
| " Mittel- | 5 | 5 | 19 | " | " | " | — | " |
| " Ober- | 6 | 7 | 45 | " | " | " | — | " |
| " Hinter- | 7 | 7 | 33 | Langnau | Langnau | Langnau | — | Horgen |
| " Mittel- | 5 | 5 | 30 | " | " | " | — | " |
| " Ober- | 3 | 3 | 19 | " | " | " | — | " |
| " Unter- | 8 | 8 | 25 | " | " | " | — | " |
| Albisbrunn | 1 | 1 | 7 | Hausen | Hausen | Hausen | — | Affoltern |
| Albisgütli | 3 | 3 | 14 | Zürich III | Zürich | Wiedikon | — | Zürich |
| Albischof | 31 | 79 | 382 | " | " | " | — | " |
| Albisrieden, Dorf | 65 | 123 | 539 | Albisrieden | Albisrieden | Albisrieden | — | " |
| Algier | 1 | 2 | 16 | Altstetten | Altstetten | Altstetten | — | " |
| Allenberg | 26 | 27 | 117 | Männedorf | Männedorf | Männedorf | — | Meilen |
| " | 7 | 8 | 24 | Bäretswil | Bettswil | Bäretswil | — | Hinwil |
| Allenwil | 7 | 7 | 24 | Bauma | Lipperschwendi | Bauma | — | Pfäffikon |
| Allenwinden . . . | 3 | 3 | 19 | Kappel | Kappel | Kappel | 7 | Affoltern |
| " | 2 | 4 | 20 | Wädenswil | Stocken | Wädenswil | — | Horgen |
| " | 8 | 8 | 38 | Gossau | Grüt | Gossau | — | Hinwil |
| Allmann | 2 | 2 | 11 | Hinwil | Girenbad | Hinwil | — | " |
| Almend | 9 | 26 | 106 | Zürich II | Zürich | Wollishofen | — | Zürich |
| " | 7 | 11 | 68 | " V | " | Fluntern | — | " |
| " | 4 | 6 | 24 | Horgen | Käpfnach | Horgen | 19 | Horgen |
| " | 2 | 2 | 8 | Erlenbach | Erlenbach | Erlenbach | — | Meilen |
| " | 13 | 15 | 76 | Küsnacht | Küsnacht | Küsnacht | — | " |
| " | 6 | 6 | 79 | Männedorf | Männedorf | Männedorf | — | " |
| " | 1 | 1 | 6 | Meilen | Meilen | Meilen | — | " |
| Alpenblick | 1 | 1 | 5 | Erlenbach | Erlenbach | Erlenbach | — | " |
| Alpgut | 2 | 2 | 17 | Winterthur | Winterthur | Winterthur | — | Winterth. |
| Alsen | 1 | 2 | 15 | Thalwil | Thalwil | Thalwil | — | Horgen |
| Altburg | 8 | 12 | 72 | Regensdorf | Watt | Regensdorf | 227 | Dielsdorf |
| Altegg | 2 | 2 | 6 | Bäretswil | Tanne | Bäretswil | — | Hinwil |
| Alten | 36 | 37 | 199 | Klein-Andelfingen | Alten | Andelfingen | 183 | Andelfing. |
| Altenberg, hinterer | 1 | 1 | 9 | Birmensdorf | Birmensdorf | Birmensdorf | — | Zürich |
| " Vorderer | 1 | 2 | 13 | " | " | " | — | " |
| Alte Schmiede . . . | 1 | 2 | 7 | Bonstetten | Bonstetten | Bonstetten | — | Affoltern |
| Alte Schule | 3 | 3 | 20 | Oberglatt | Oberglatt | Oberglatt | 223 | Dielsdorf |
| Althaus | 3 | 4 | 11 | Richterswil | Richterswil | Richterswil | — | Horgen |
| " | 2 | 2 | 8 | Turbenthal | Schmidrüti | Sitzberg | 165 | Winterth. |
| Althoos | 18 | 26 | 115 | Affoltern b. Z. | Affoltern b. Z. | Affoltern b. Z. | — | Dielsdorf |
| Altikon, Dorf . . . | 59 | 62 | 269 | Altikon | Altikon | Altikon | — | Winterth. |

Alphabetisches Ortschaften-Verzeichnis.

| Ortschaften inbegriffen Weiler und Höfe | Anzahl der | | | Gemeinde-Zugehörigkeit der Ortschaften | | | | Bezirk |
|---|----------------------|------------------------------|---------------------------|--|--------------------|--|------------------------------------|------------|
| | Wohn- häu- ser | Haus- hal- tun- gen | Wohn- bevöl- kerung | Politische Gemeinde | Schul- Gemeinde | Kirch- Gemeinde | Zivil- ge- me- de. No. | |
| Altlandenberg | 24 | 28 | 106 | Bauma | Bauma | Bauma | — | Pfäffikon |
| Altmühle | 14 | 20 | 93 | Turbenthal | Hutzikon | Turbenthal | 160 | Winterth. |
| Altschloss, Oberes | 9 | 10 | 53 | Richterswil | Richterswil | Richterswil | — | Horgen |
| „ Unteres | 2 | 2 | 9 | „ | „ | „ | — | „ |
| Altstetten, Dorf | 233 | 620 | 2,786 | Altstetten | Altstetten | Altstetten | — | Zürich |
| Altweg | 7 | 8 | 29 | Oberrieden | Oberrieden | Oberrieden | — | Horgen |
| Altweid | 3 | 5 | 16 | Wald | Laupen | Wald | — | Hinwil |
| Altwie | 1 | 2 | 8 | Rümlang | Rümlang | Rümlang | — | Dielsdorf |
| Ametsberg | 2 | 2 | 20 | Gossau | Gossau | Gossau | — | Hinwil |
| Ammenloch | 1 | 1 | 8 | Flaach | Flaach | Flaach | — | Andelfing. |
| Ammentännli | 1 | 1 | 3 | Grünigen | Itzikon | Grünigen | — | Hinwil |
| Amslen | 2 | 2 | 12 | Wald | Ried | Wald | — | „ |
| Amt | 2 | 2 | 4 | Bäretswil | Adetswil | Bäretswil | — | „ |
| Andelfingen, Gross, Dorf | 147 | 213 | 855 | Gross-Andelfingen | Gross-Andelfingen | Andelfingen | — | Andelfing. |
| „ Klein, Dorf | 95 | 115 | 525 | Klein-Andelfingen | Klein-Andelfingen | „ | 184 | „ |
| Angel | 1 | 1 | 5 | Dürnten | O.-Dürnten | Dürnten | — | Hinwil |
| Angst und Noth | 1 | 2 | 4 | Bubikon | Wolfhausen | Bubikon | — | „ |
| Ankenhof | 1 | 2 | 14 | Ober-Engstringen | Ober-Engstringen | Weiningen | — | Zürich |
| Anna, St. | 2 | 2 | 7 | Ober-Stammheim | O.-Stammh. | Stammheim | — | Andelfing. |
| Apisberg | 1 | 1 | 3 | Männedorf | Männedorf | Männedorf | — | Meilen |
| Appithal | 3 | 3 | 11 | Wädenswil | Ort | Wädenswil | — | Horgen |
| Arbach | 1 | 1 | 11 | Meilen | Berg-Meilen | Meilen | — | Meilen |
| Aretshalden | 12 | 17 | 66 | Seegräben | Seegräben | Seegräben | — | Hinwil |
| Armenhaus | 1 | 2 | 11 | Buch | Buch | Buch | — | Andelfing. |
| Arn | 40 | 42 | 202 | Horgen | Arn | Horgen | 18 | Horgen |
| Aschbach | 3 | 3 | 16 | Maur | Maur | Maur | 45 | Uster |
| Asp | 2 | 3 | 18 | Zürich II | Zürich | Wollishofen | — | Zürich |
| „ | 5 | 5 | 30 | Egg | Esslingen | Egg | 40 | Uster |
| Attikon | 16 | 17 | 104 | Wiesendangen | Wiesendangen | Wiesendangen | 170 | Winterth. |
| Au | 8 | 14 | 73 | Dietikon | Dietikon | { Dietikon, kath. und Urdorf-Dietikon } | — | Zürich |
| „ | 2 | 3 | 12 | Höngg | Höngg | Höngg | — | „ |
| „ | 7 | 7 | 44 | Stallikon | Buchegg-Dägerst | Stallikon | 13 | Affoltern |
| „ | 2 | 2 | 19 | Hütten | Hütten | Hütten | — | Horgen |
| „ | 4 | 6 | 27 | Schönenbg. | Schönenberg-Kirche | Schönenbg. | — | „ |
| „ | 8 | 8 | 48 | Wädenswil | Ort | Wädenswil | — | „ |
| „ | 1 | 1 | 7 | Gossau | Gossau | Gossau | — | Hinwil |
| „ | 5 | 7 | 22 | Wald | Laupen | Wald | — | „ |
| „ | 10 | 14 | 55 | Bauma | Bauma | Bauma | — | Pfäffikon |
| „ (Fabrik) | 2 | 2 | 16 | Fehraltorf | Fehraltorf | Fehraltorf | — | „ |
| „ | 8 | 8 | 43 | Wila | Blitterswil | Wila | — | „ |
| „ | 12 | 15 | 61 | Zell | Rikon | Zell | 175 | Winterth. |
| „ | 13 | 21 | 96 | Rorbas | Rorbas | Rorbas | — | Bülach |
| Auen | 1 | 1 | 11 | Fiscenthal | Gibswil | Fiscenthal | — | Hinwil |
| „ | 4 | 2 | 10 | Dübendorf | Dübendorf | Dübendorf | 34 | Uster |
| „ | 2 | 2 | 6 | Mönchaltorf | Mönchaltorf | Mönchaltorf | 49 | „ |

Alphabetisches Ortschaften-Verzeichnis.

| Ortschaften inbegriffen Weiler und Höfe | Anzahl der | | | Gemeinde-Zugehörigkeit der Ortschaften | | | | Bezirk |
|---|----------------------|------------------------------|---------------------------|--|--------------------|--------------------|------------------------------------|-----------|
| | Wohn- häu- ser | Haus- hal- tun- gen | Wohn- bevöl- kerung | Politische Gemeinde | Schul- Gemeinde | Kirch- Gemeinde | Zivil- ge- me- de. No. | |
| Auen | 5 | 6 | 36 | Bassersdorf | Bassersdorf | Bassersdorf | — | Bülach |
| Auenthal | 1 | 2 | 6 | Neftenbach | Neftenbach | Neftenbach | 139 | Winterth. |
| Aufgend | 1 | 1 | 2 | Hombrechlikon | Uetzikon | Hombrecht. | — | Meilen |
| " | 1 | 1 | 5 | Bubikon | Bubikon | Bubikon | — | Hinwil |
| Aufstehung | 1 | 3 | 10 | Oetwila.See | Oetwila.See | Oetwila.See | — | Meilen |
| Augwil | 7 | 7 | 48 | Lufingen | Lufingen | Lufingen | — | Bülach |
| Auhüsli | 1 | 1 | 9 | Zürich II | Zürich | Enge | — | Zürich |
| Auli, Hinter- | 2 | 2 | 8 | Wila | Thalgarten | Wila | — | Pfäffikon |
| " Vorder- | 2 | 2 | 13 | " | " | " | — | " |
| " | 4 | 6 | 27 | Zell | Zell | Zell | 179 | Winterth. |
| Aurüti | 4 | 4 | 22 | Fiscenthal | Oberhof | Fiscenthal | — | Hinwil |
| " Hintere | 1 | 1 | 6 | " | " | " | — | " |
| Auslikon | 44 | 48 | 219 | Pfäffikon | Auslikon | Pfäffikon | 86 | Pfäffikon |
| Ausserfeld | 27 | 32 | 102 | Männedorf | Männedorf | Männedorf | — | Meilen |
| Aussersihl | 1890 | 9319 | 40,546 | Zürich III | Zürich | Aussersihl | — | Zürich |
| Aussicht, Frohe | 1 | 1 | 6 | Wettswil | Wettswil | Stallikon | — | Affoltern |
| " | 1 | 1 | 6 | Hütten | Hütten | Hütten | — | Horgen |
| " | 1 | 1 | 5 | Oberrieden | Oberrieden | Oberrieden | — | " |
| " | 1 | 1 | 3 | Richterswil | Richterswil | Richterswil | — | " |
| " | 1 | 1 | 4 | Herrliberg | Herrliberg | Herrliberg | — | Meilen |
| " | 2 | 3 | 14 | Oetwil a.See | Oetwil a.See | Oetwil a.See | — | " |
| " | 1 | 1 | 4 | Dürnten | O.-Dürnten | Dürnten | — | Hinwil |
| " | 1 | 1 | 4 | Gossau | Gossau | Gossau | — | " |
| " | 1 | 5 | 23 | Wald | Wald | Wald | — | " |
| " | 1 | 3 | 13 | Fehraltorf | Fehraltorf | Fehraltorf | — | Pfäffikon |
| " | 1 | 2 | 16 | Oberwinterthur | Hegi | Oberwinterthur | 142 | Winterth. |
| Auweh | 5 | 5 | 20 | Oetwil a.See | Oetwil a.See | Oetwil a.See | — | Meilen |
| Auwies | 3 | 3 | 10 | Bauma | Blitterswil | Bauma | — | Pfäffikon |
| Axtloo | 1 | 2 | 3 | Bülach | Bülach | Bülach | — | Bülach |
| B ach | 3 | 3 | 13 | Richterswil | Richterswil | Richterswil | — | Horgen |
| " | 3 | 7 | 30 | Uetikon | Uetikon | Uetikon | — | Meilen |
| " | 3 | 8 | 28 | Wald | Laupen | Wald | — | Hinwil |
| Bachenbülach, Dorf | 70 | 118 | 499 | Bachenbülach | Bachenbülach | Bülach | — | Bülach |
| Bachgaden | 2 | 7 | 41 | Wädenswil | Stocken | Wädenswil | — | Horgen |
| Bachlen | 2 | 2 | 13 | Maur | Uessikon | Maur | 46 | Uster |
| Bachs, Alt- | 36 | 41 | 219 | Bachs | Bachs | Bachs | — | Dielsdorf |
| " Neu- | 21 | 22 | 110 | " | " | " | — | " |
| Bachtel | 1 | 1 | 11 | Hinwil | Unterbach | Hinwil | — | Hinwil |
| " Unter- | 1 | 1 | 4 | Wald | " | Wald | — | " |
| Bachtobel | 1 | 1 | 1 | Gossau | Gossau | Gossau | — | " |
| " | 1 | 2 | 13 | Regensdorf | Adlikon | Regensdorf | 225 | Dielsdorf |
| Bachwiesen | 13 | 18 | 97 | Altstetten | Altstetten | Altstetten | — | Zürich |
| Bachwiesli | 1 | 1 | 3 | Fiscenthal | Bodmen | Fiscenthal | — | Hinwil |
| Bad | 5 | 6 | 20 | Egg | Hinter-Egg | Egg | 38 | Uster |
| " | 5 | 5 | 27 | Bauma | Bauma | Bauma | — | Pfäffikon |

Alphabetisches Ortschaften-Verzeichnis.

| Ortschaften inbegriffen Weiler und Höfe | Anzahl der | | | Gemeinde-Zugehörigkeit der Ortschaften | | | | Bezirk |
|---|----------------------|------------------------------|---------------------------|--|--------------------|--------------------|-------------------------------------|------------|
| | Wohn- häu- ser | Haus- hal- tun- gen | Wohn- bevöl- kerung | Politische Gemeinde | Schul- Gemeinde | Kirch- Gemeinde | Zivil- ge- mei- de. No. | |
| Bad | 1 | 1 | 5 | Fehraltorf | Fehraltorf | Fehraltorf | — | Pfäffikon |
| „ | 1 | 3 | 17 | Klein-Andelfingen | Klein-Andelfingen | Andelfingen | 184 | Andelfing. |
| Badenmatt | 1 | 2 | 9 | Horgen | Käpfnach | Horgen | 19 | Horgen |
| Bader | 1 | 1 | 3 | Hinwil | Hinwil | Hinwil | 26 | Hinwil |
| Badhöhe | 1 | 1 | 4 | Egg | Hinter-Egg | Egg | — | Uster |
| Badstock | 4 | 8 | 31 | Wald | Wald | Wald | — | Hinwil |
| Bäch | 2 | 2 | 11 | Oetwila.See | Oetwila.See | Oetwila.See | — | Meilen |
| Bächelacker | 4 | 5 | 27 | Wetzikon | Eitenhausen | Wetzikon | 28 | Hinwil |
| „ | 1 | 1 | 3 | Egg | Hinter-Egg | Egg | — | Uster |
| Bächelsrüti | 11 | 11 | 44 | Grüningen | Grüningen | Grüningen | — | Hinwil |
| „ | 1 | 1 | 3 | Zell | Langenhard | Zell | 176 | Winterth. |
| Bächenmoos | 4 | 5 | 34 | Hirzel | Spitzen | Hirzel | — | Horgen |
| Bächli | 5 | 5 | 21 | Bauma | Undalen | Bauma | — | Pfäffikon |
| Bächlen | 2 | 2 | 12 | Otelfingen | Otelfingen | Otelfingen | — | Dielsdorf |
| Bächler | 2 | 2 | 11 | Obfelden | Obfelden | Obfelden | — | Affoltern |
| „ | 1 | 2 | 12 | Kilchberg | Kilchberg | Kilchberg | — | Horgen |
| Bächli | 1 | 2 | 8 | Bassersdorf | Bassersdorf | Bassersdorf | — | Bülach |
| Bächliacker | 1 | 1 | 5 | Schwamendingen | Schwamendingen | Schwamendingen | — | Zürich |
| Bändli | 3 | 5 | 24 | Altstetten | Altstetten | Altstetten | — | „ |
| Bännikon | 6 | 6 | 27 | O.-Embrach | Gerlisberg | Embrach | 200 | Bülach |
| Bär | 2 | 4 | 17 | Wald | Laupen | Wald | — | Hinwil |
| Bärenbohl | 5 | 5 | 27 | Rümlang | Rümlang | Rümlang | — | Dielsdorf |
| Bärenwald | 2 | 2 | 9 | Hausen | Hausen | Hausen | — | Affoltern |
| Bäretswil, Dorf | 135 | 198 | 831 | Bäretswil | Bäretswil | Bäretswil | 22 | Hinwil |
| „ Klein- | 10 | 12 | 51 | Fehrenwälsberg | Fehrenwälsberg | Fischenenthal | — | „ |
| Bärloch | 1 | 1 | 3 | Fischenenthal | Strahlegg | Fischenenthal | — | „ |
| Bätpur | 6 | 10 | 49 | Horgen | Käpfnach | Horgen | 19 | Horgen |
| Bäumli | 1 | 1 | 3 | Winterthur | Winterthur | Winterthur | — | Winterth. |
| Bäumlisacker | 1 | 2 | 9 | Wettwil | Wettwil | Stallikon | — | Affoltern |
| Bahnstrasse | 2 | 3 | 16 | Bonstetten | Bonstetten | Bonstetten | — | „ |
| Baierschen | 3 | 3 | 17 | Hittnau | O.-Hittnau | Hittnau | 71 | Pfäffikon |
| Balchenstall | 4 | 5 | 28 | „ | U.-Hittnau | „ | 72 | „ |
| Baldern | 2 | 2 | 11 | Stallikon | Stallikon | Stallikon | 15 | Affoltern |
| Balgrist | 46 | 122 | 506 | Zürich V | Zürich | Neumünster | — | Zürich |
| Balm | 1 | 1 | 4 | Hinwil | Wernetshausen | Hinwil | 27 | Hinwil |
| „ Ober- | 19 | 19 | 87 | Pfäffikon | Auslikon | Pfäffikon | 87 | Pfäffikon |
| „ Unter- | 15 | 16 | 64 | „ | „ | „ | 88 | „ |
| Balmacker | 1 | 1 | 3 | Hinwil | Wernetshausen | Hinwil | 27 | Hinwil |
| Baltensberg | 2 | 4 | 19 | U.-Embrach | U.-Embrach | Embrach | — | Bülach |
| Baltenswil | 33 | 42 | 272 | Nürensdorf | Brüttsellen | Bassersdorf | 206 | „ |
| Baltsberg | 1 | 1 | 3 | Kloten | Kloten | Kloten | 205 | „ |
| Balzenbühl | 1 | 1 | 3 | Hinwil | Wernetshausen | Hinwil | 27 | Hinwil |
| Bannacker | 2 | 2 | 9 | Meilen | Berg-Meilen | Meilen | — | Meilen |
| Bannholz | 1 | 1 | 9 | Dürnten | U.-Dürnten | Dürnten | 23 | Hinwil |
| Barake | 1 | 1 | 4 | Buch | Buch | Buch | — | Andelfing. |
| Baregg | 8 | 10 | 55 | Knonau | Knonau | Knonau | — | Affoltern |

Alphabetisches Ortschaften-Verzeichnis.

| Ortschaften inbegriffen Weiler und Höfe | Anzahl der | | | Gemeinde-Zugehörigkeit der Ortschaften | | | | Bezirk |
|---|----------------------|------------------------------|---------------------------|--|--------------------|---|------------------------------------|------------|
| | Wohn- häu- ser | Haus- hal- tan- gen | Wohn- bevöl- kerung | Politische Gemeinde | Schul- Gemeinde | Kirch- Gemeinde | Zivil- ge- me- de. No. | |
| Barenberg | 10 | 11 | 56 | Bubikon | Bubikon | Bubikon | — | Hinwil |
| Basi | 2 | 3 | 21 | Dietikon | Dietikon | Dietikon, kathol. u. Urdorf-Dietikon | — | Zürich |
| Bassersdorf, Dorf | 111 | 202 | 988 | Bassersdorf | Bassersdorf | Bassersdorf | — | Bülach |
| Batzberg | 2 | 2 | 3 | Wald | Güntisberg | Wald | — | Hinwil |
| Batzenegg | 2 | 2 | 5 | Sternenberg | Kohlwies | Sternenberg | — | Pfäffikon |
| Bauacker | 1 | 2 | 10 | Oetwil a. See | Oetwil a. See | Oetwil a. See | — | Meilen |
| Baugegg | 1 | 1 | 7 | Sternenberg | Kohltoibel | Sternenberg | — | Pfäffikon |
| Bauertacker | 11 | 14 | 39 | Stäfa | Uelikon | Stäfa | — | Meilen |
| Baugarten | 1 | 2 | 6 | Hombrechtikon | Hombrecht. | Hombrecht. | — | " |
| Bauhalden | 1 | 1 | 7 | Egg | Esslingen | Egg | 40 | Uster |
| Bauhof | 44 | 106 | 431 | Rüti | Rüti | Rüti | — | Hinwil |
| Bauma, Dorf | 70 | 125 | 473 | Bauma | Bauma | Bauma | 68 | Pfäffikon |
| Baumgarten | 1 | 3 | 11 | Stäfa | Kirchbühl | Stäfa | — | Meilen |
| Baumschule | 1 | 1 | 12 | Seuzach | Seuzach | Seuzach | 159 | Winterth. |
| Baurenboden | 2 | 2 | 12 | Fischenthal | Strahlegg | Fischenthal | — | Hinwil |
| Baurenwiesen | 1 | 1 | 3 | Glattfelden | Glattfelden | Glattfelden | 203 | Bülach |
| Bebikon | 4 | 5 | 20 | Wald | Laupen | Wald | — | Hinwil |
| | 6 | 6 | 39 | Buch | Buch | Buch | — | Andelfing. |
| Beckenbrünneli | 2 | 4 | 19 | Rümlang | Rümlang | Rümlang | — | Dielsdorf |
| Beerberg | 2 | 4 | 14 | Turbenthal | Turbenthal | Turbenthal | 164 | Winterth. |
| Beerenbach | 2 | 3 | 16 | Dürnten | U.-Dürnten | Dürnten | 23 | Hinwil |
| Beerenmoos | 1 | 1 | 3 | Wettswil | Wettswil | Stalikon | — | Affoltern |
| Beewies | 13 | 21 | 74 | Stäfa | Uelikon | Stäfa | — | Meilen |
| Behmer | 3 | 7 | 31 | Birmensdorf | Birmensdorf | Birmensdorf | — | Zürich |
| Beicher | 1 | 1 | 4 | Fischenthal | Strahlegg | Fischenthal | — | Hinwil |
| Beichlen | 9 | 13 | 39 | Wädenswil | Langrüti | Wädenswil | — | Horgen |
| " | 1 | 1 | 1 | Oetwil a. See | Oetwil a. See | Oetwil a. See | — | Meilen |
| Beisler | 2 | 3 | 14 | Hombrechtikon | Hombrecht. | Hombrecht. | — | " |
| Beizi | 3 | 3 | 12 | Wald | Ried | Wald | — | Hinwil |
| Bellen | 3 | 5 | 24 | Richterswil | Richterswil | Richterswil | — | Horgen |
| " | 17 | 18 | 78 | Oberglatt | Oberglatt | Oberglatt | 223 | Dielsdorf |
| Benderbühl | 3 | 3 | 9 | Stäfa | Kirchbühl | Stäfa | — | Meilen |
| Bendlikon | 55 | 100 | 410 | Kilchberg | Kilchberg | Kilchberg | — | Horgen |
| Benglen | 9 | 9 | 49 | Fällanden | Fällanden | Fällanden | — | Uster |
| Benk | 7 | 9 | 49 | Dägerlen | Dägerlen-Ratschwil | Dägerlen | 119 | Winterth. |
| Benken, Dorf | 103 | 129 | 539 | Benken | Benken | Benken | — | Andelfing. |
| Benklen | 1 | 1 | 4 | Gossau | Bertschikon | Gossau | — | Hinwil |
| " | 1 | 1 | 8 | Hinwil | Hinwil | Hinwil | 26 | " |
| Berg, am | 2 | 3 | 17 | Birmensdorf | Birmensdorf | Birmensdorf | — | Zürich |
| " | 4 | 5 | 27 | Höngg | Höngg | Höngg | — | " |
| " | 6 | 7 | 83 | Schlieren | Schlieren | Schlieren | — | " |
| " | 4 | 4 | 27 | Ottenbach | Ottenbach | Ottenbach | — | Affoltern |
| " Ober- | 2 | 2 | 7 | Fischenthal | Bodmen | Fischenthal | — | Hinwil |
| " Unter- | 1 | 2 | 10 | " | " | " | — | " |
| " | 16 | 20 | 81 | Gossau | Gossau | Gossau | — | " |

Alphabetisches Ortschaften-Verzeichnis.

| Ortschaften inbegriffen Weiler und Höfe | Anzahl der | | | Gemeinde-Zugehörigkeit der Ortschaften | | | | Bezirk |
|---|----------------------|------------------------------|---------------------------|--|--------------------|--------------------|------------------------------------|------------|
| | Wohn- häu- ser | Haus- hal- tun- gen | Wohn- bevöl- kerung | Politische Gemeinde | Schul- Gemeinde | Kirch- Gemeinde | Zivil- ge- me- de. No. | |
| Berg | 1 | 1 | 5 | Hinwil | Hinwil | Hinwil | 26 | Hinwil |
| " | 2 | 3 | 18 | Wetzikon | Kempton | Wetzikon | 29 | " |
| " | 2 | 2 | 11 | Maur | Maur | Maur | 45 | Uster |
| " | 2 | 3 | 20 | Uster | Ober-Uster | Uster | 57 | " |
| " | 1 | 1 | 7 | Hittnau | Wallikon | Hittnau | 73 | Pfäffikon |
| " | 1 | 1 | 9 | Pfäffikon | Pfäffikon | Pfäffikon | 93 | " |
| " | 19 | 21 | 107 | Dägerlen | Dägerlen-Rutschwil | Dägerlen | 120 | Winterth. |
| " | 6 | 7 | 33 | Schlatt | Waltenstein | Schlatt | 149 | " |
| " auf dem | 1 | 1 | 2 | Töss | Töss | Töss | — | " |
| " Dorf | 5 | 6 | 21 | Turbenthal | Bühl | Turbenthal | 161 | " |
| " | 67 | 74 | 308 | Berg | Berg | Berg | 186 | Andelfing. |
| " | 2 | 2 | 11 | Marthalen | Marthalen | Marthalen | 191 | " |
| " | 1 | 1 | 5 | Bassersdorf | Bassersdorf | Bassersdorf | — | Bülach |
| " | 1 | 1 | 6 | Wasterkingen | Wasterking. | Wil | — | " |
| " | 1 | 1 | 4 | Winkel | Winkel | Bülach | 215 | " |
| " | 3 | 3 | 23 | Affoltern h. Z. | Affoltern h. Z. | Affoltern h. Z. | — | Dielsdorf |
| " Ober- | 1 | 1 | 5 | Niederweningen | Niederweningen | Niederweningen | — | " |
| " Unter- | 1 | 1 | 6 | " | " | " | — | " |
| Bergalden | 4 | 9 | 34 | Horgen | Horgen | Horgen | 19 | Horgen |
| Berghof | 1 | 2 | 11 | Gossau | Gossau | Gossau | — | Hinwil |
| " | 1 | 2 | 12 | Rüti | Rüti | Rüti | — | " |
| " | 1 | 1 | 3 | Dättlikon | Dättlikon | Dättlikon | — | Winterth. |
| " | 1 | 1 | 8 | Pfungen | Pfungen | Pfungen | — | " |
| " | 1 | 1 | 6 | Rorbas | Rorbas | Rorbas | — | Bülach |
| " | 2 | 2 | 6 | Dällikon | Dällikon | Dällikon | — | Dielsdorf |
| Bergli | 4 | 4 | 20 | Knonau | Knonau | Knonau | — | Affoltern |
| " | 1 | 1 | 8 | Metmenstetten | Rossau | Metmenstetten | 12 | " |
| " | 22 | 40 | 177 | Horgen | Horgen | Horgen | 19 | Horgen |
| " | 4 | 5 | 19 | Hütten | Hütten | Hütten | — | " |
| " | 2 | 2 | 11 | Oberrieden | Oberrieden | Oberrieden | — | " |
| " | 1 | 1 | 4 | Erlenbach | Erlenbach | Erlenbach | — | Meilen |
| " | 7 | 7 | 21 | Hombrechtikon | Hombrecht. | Hombrecht. | — | " |
| " | 2 | 2 | 14 | Bubikon | Bubikon | Bubikon | — | Hinwil |
| " | 1 | 1 | 4 | Hinwil | Hinwil | Hinwil | 26 | " |
| " | 1 | 1 | 5 | Wald | Wald | Wald | — | " |
| " | 1 | 2 | 9 | Wetzikon | Ettenhausen | Wetzikon | 28 | " |
| " | 1 | 1 | 6 | Uster | Riedikon | Uster | 53 | Uster |
| " | 1 | 1 | 6 | Bauma | Bauma | Bauma | — | Pfäffikon |
| " | 1 | 1 | 3 | Hittnau | Dürstelen | Hittnau | 69 | " |
| Berglisteg | 1 | 1 | 3 | Horgen | Horgen | Horgen | 19 | Horgen |
| Berlikon | 6 | 10 | 29 | Bubikon | Wolfhausen | Bubikon | — | Hinwil |
| Bernegg, Ausser- | 3 | 3 | 18 | Hinwil | Werneishausen | Hinwil | 27 | " |
| " Ober- | 3 | 3 | 17 | " | Girenbad | " | — | " |
| " Unter- | 2 | 2 | 10 | " | " | " | — | " |
| Bernhof | 1 | 3 | 9 | Adliswil | Adliswil | Adliswil | — | Horgen |
| Bertschikon | 59 | 59 | 245 | Gossau | Bertschikon | Gossau | — | Hinwil |

Alphabetisches Ortschaften-Verzeichnis.

| Ortschaften inbegriffen | Anzahl der | | | Gemeinde-Zugehörigkeit der Ortschaften | | | | Bezirk |
|----------------------------|----------------------|------------------------------|---------------------------|--|--------------------|--------------------|------------------------------|-----------|
| | Wohn- häu- ser | Haus- hal- tan- gen | Wohn- bevöl- kerung | Politische Gemeinde | Schul- Gemeinde | Kirch- Gemeinde | Zivil- ge- mde. No. | |
| Weiler und Höfe | | | | | | | | |
| Bertschikon, Dorf | 12 | 12 | 58 | Bertschikon | Bertschikon | Gachnang, Thurgau | 112 | Winterth. |
| „ Ober- | 7 | 7 | 35 | | | | 112 | |
| Betfahrt | 2 | 2 | 18 | Meilen | Berg-Meilen | Meilen | — | Meilen |
| Bettli | 20 | 25 | 111 | Dübendorf | Dübendorf | Dübendorf | 35 | Uster |
| Bettschwendi . . | 1 | 1 | 5 | Hinwil | Ried | Hinwil | 27 | Hinwil |
| Bettswil, Hinter- | 13 | 18 | 92 | Bäretswil | Bettswil | Bäretswil | — | „ |
| „ Vorder- | 12 | 13 | 69 | | | | — | „ |
| Betzenthal . . . | 2 | 4 | 21 | U.-Embrach | U.-Embrach | Embrach | — | Bülach |
| Betzikon | 4 | 5 | 14 | Hinwil | Hinwil | Hinwil | 26 | Hinwil |
| Beuggen | 8 | 14 | 55 | Meilen | Ober-Meilen | Meilen | — | Meilen |
| Beutberg | 2 | 2 | 8 | Rorbas | Rorbas | Rorbas | — | Bülach |
| Bewangen | 3 | 3 | 12 | Bertschikon | Schneit | Gachnang, Thurgau | 117 | Winterth. |
| Bezholz | 9 | 10 | 43 | Hinwil | Unterholz | Hinwil | — | Hinwil |
| Bezibühl | 2 | 2 | 8 | Meilen | Berg-Meilen | Meilen | — | Meilen |
| Bickel | 3 | 4 | 18 | Oberrieden | Oberrieden | Oberrieden | — | Horgen |
| Bickwil | 30 | 35 | 159 | Obfelden | Obfelden | Obfelden | — | Affoltern |
| Bietenholz . . . | 10 | 10 | 52 | Illnau | Bisikon | Illnau | — | Pfäffikon |
| Billikon | 2 | 2 | 7 | „ | Ottikon | „ | 78 | „ |
| „ | 5 | 6 | 34 | Kyburg | Kyburg | Kyburg | — | „ |
| Bimmetzelten . . | 2 | 2 | 9 | Buchs | Buchs | Buchs | — | Dielsdorf |
| Bindern | 6 | 8 | 48 | Oberrieden | Oberrieden | Oberrieden | — | Horgen |
| Bindschädler . . | 6 | 10 | 37 | Erlenbach | Erlenbach | Erlenbach | — | Meilen |
| Binz | 7 | 11 | 56 | Zürich III | Zürich | Wiedikon | — | Zürich |
| „ | 6 | 10 | 44 | Seebach | Seebach | Seebach | — | „ |
| „ | 12 | 13 | 50 | Stäfa | Kirchbühl | Stäfa | — | Meilen |
| „ | 1 | 1 | 8 | Bäretswil | Adetswil | Bäretswil | — | Hinwil |
| „ | 28 | 34 | 150 | Maur | Ebmatingen | Maur | 43 | Uster |
| „ | 2 | 2 | 15 | Mönchaltorf | Mönchaltorf | Mönchaltorf | 49 | „ |
| „ | 2 | 2 | 7 | Winkel | Eschemosen | Bülach | 213 | Bülach |
| Binzberg | 6 | 6 | 32 | Dürnten | O.-Dürnten | Dürnten | — | Hinwil |
| Binzboden | 1 | 1 | 2 | Horgen | Horgerberg | Horgen | 20 | Horgen |
| Binzenloo | 1 | 1 | 3 | Seen | Eidberg | Seen | 152 | Winterth. |
| Binzhof | 1 | 1 | 4 | Oberwinterthur | Reutlingen | Oberwinterthur | 144 | „ |
| Binzholz | 5 | 7 | 43 | Wald | Wald | Wald | — | Hinwil |
| Binziger | 4 | 4 | 24 | Uetikon | Uetikon | Uetikon | — | Meilen |
| Binzikon | 85 | 92 | 303 | Grüningen | Binzikon | Grüningen | — | Hinwil |
| Binzmatt | 1 | 1 | 4 | Uitikon | Uitikon | Uitikon | 2 | Zürich |
| Binzmühle | 17 | 62 | 303 | Seebach | Seebach | Seebach | — | „ |
| Birch | 3 | 3 | 9 | Hinwil | Hadlikon | Hinwil | — | Hinwil |
| „ | 1 | 1 | 7 | Illnau | Ottikon | Illnau | 79 | Pfäffikon |
| „ | 2 | 3 | 17 | Brütten | Brütten | Brütten | — | Winterth. |
| Birchen | 1 | 1 | 6 | Rorbas | Rorbas | Rorbas | — | Bülach |
| Birchgass | 1 | 1 | 3 | Stadel | Stadel | Stadel | — | Dielsdorf |
| Birchlen | 6 | 19 | 46 | Dübendorf | Dübendorf | Dübendorf | 35 | Uster |
| Birchwil | 25 | 26 | 150 | Nürensdorf | Oberwil-Birchwil | Bassersdorf | 207 | Bülach |
| Birmensdorf, Dorf | 40 | 67 | 331 | Birmensd. | Birmensd. | Birmensd. | — | Zürich |

Alphabetisches Ortschaften-Verzeichnis.

| Ortschaften inbegriffen Weiler und Höfe | Anzahl der | | | Gemeinde-Zugehörigkeit der Ortschaften | | | | Bezirk |
|---|----------------------|------------------------------|---------------------------|--|--------------------|--------------------|------------------------------------|-----------|
| | Wohn- häu- ser | Haus- hal- tun- gen | Wohn- bevöl- kerung | Politische Gemeinde | Schul- Gemeinde | Kirch- Gemeinde | Zivil- ge- me- de. No. | |
| Birmensdorf, auf Dorf | 13 | 27 | 122 | Birmensd. | Birmensd. | Birmensd. | — | Zürich |
| Birmenstall . . . | 3 | 4 | 17 | Elgg | Elgg | Elgg | — | Winterth. |
| Bisikon | 42 | 43 | 183 | Illnau | Bisikon | Illnau | 74 | Pfäffikon |
| Biswind | 2 | 2 | 9 | Herrliberg | Herrliberg | Herrliberg | — | Meilen |
| Bläsi | 4 | 7 | 26 | Höngg | Höngg | Höngg | — | Zürich |
| Bläsihof | 2 | 3 | 21 | Töss | Töss | Töss | — | Winterth. |
| Bläsimühle | 2 | 3 | 21 | Russikon | Madetswil | Russikon | 97 | Pfäffikon |
| Blatt | 4 | 5 | 22 | Stäfa | Kirchbühl | Stäfa | — | Meilen |
| Blattenbach | 12 | 12 | 44 | Wald | Wald | Wald | — | Hinwil |
| Blattwaag | 1 | 1 | 4 | Hütten | Hütten | Hütten | — | Horgen |
| Blegi | 2 | 3 | 13 | — | — | — | — | — |
| „ | 1 | 1 | 5 | Wald | Ried | Wald | — | Hinwil |
| Bleiche | 2 | 2 | 7 | Stallikon | Stallikon | Stallikon | 17 | Affoltern |
| „ | 1 | 1 | 5 | Fiscenthal | Boden | Fiscenthal | — | Hinwil |
| „ Hintere | 4 | 4 | 9 | — | — | — | — | — |
| „ | 6 | 29 | 118 | Wald | Wald | Wald | — | — |
| „ | 1 | 1 | 4 | Rafz | Rafz | Rafz | — | Bülach |
| Bleier | 8 | 10 | 46 | Oberrieden | Oberrieden | Oberrieden | — | Horgen |
| Bleike | 1 | 5 | 20 | Lindau | Grafstall | Lindau | 82 | Pfäffikon |
| „ | 2 | 2 | 12 | Boppelsen | Boppelsen | Otelfingen | — | Dielsdorf |
| Bliggenswil | 20 | 22 | 87 | Bauma | Bauma | Bauma | — | Pfäffikon |
| Blindenholz | 3 | 3 | 18 | Uster | Nossikon | Uster | 52 | Uster |
| Blitterswil | 32 | 34 | 120 | Bauma | Blitterswil | Bauma | — | Pfäffikon |
| Blitzger | 1 | 1 | 5 | Schöfflisdorf | Schöfflisd. | Schöfflisd. | — | Dielsdorf |
| Blumenau | 1 | 1 | 5 | Elsau | Elsau | Elsau | — | Winterth. |
| Blumenberg | 1 | 1 | 2 | Bubikon | Wolfhausen | Bubikon | — | Hinwil |
| Blumenhalden . . . | 1 | 2 | 11 | Russikon | Russikon | Russikon | 100 | Pfäffikon |
| Blumle | 1 | 1 | 4 | Bonstetten | Bonstetten | Bonstetten | — | Affoltern |
| Bochslen | 4 | 4 | 19 | Hombrechtikon | Hombrecht. | Hombrecht. | — | Meilen |
| Bocken | 3 | 3 | 44 | Horgen | Arn | Horgen | 18 | Horgen |
| „ Alte | 5 | 6 | 21 | — | Horgen | — | 19 | — |
| Boden, Aeusserer | 14 | 52 | 255 | Schlieren | Schlieren | Schlieren | — | Zürich |
| „ Innerer | 8 | 20 | 132 | — | — | — | — | — |
| „ | 3 | 4 | 19 | Hirzel | Hirzel-Kirche | Hirzel | — | Horgen |
| „ | 1 | 1 | 4 | Horgen | Horgerberg | Horgen | 20 | — |
| „ | 4 | 5 | 17 | Hütten | Hütten | Hütten | — | — |
| „ | 1 | 1 | 5 | Richterswil | Richterswil | Richterswil | — | — |
| „ | 1 | 1 | 6 | Thalwil | Thalwil | Thalwil | — | — |
| „ | 22 | 22 | 87 | Fiscenthal | Boden | Fiscenthal | — | Hinwil |
| „ | 2 | 2 | 8 | Hinwil | Girenbad | Hinwil | — | — |
| „ | 2 | 2 | 12 | — | Ringwil | — | — | — |
| „ | 4 | 4 | 20 | Wald | Hübl | Wald | — | — |
| „ | 1 | 1 | 5 | — | Unterbach | — | — | — |
| „ | 1 | 1 | 5 | Wetzikon | Ettenhausen | Wetzikon | 28 | — |
| „ | 2 | 2 | 8 | Bauma | Lipperschwendi | Bauma | — | Pfäffikon |
| „ | 2 | 2 | 11 | Pfäffikon | Wermatswil | Pfäffikon | — | — |

Alphabetisches Ortschaften-Verzeichnis.

| Ortschaften inbegriffen Weiler und Höfe | Anzahl der | | | Gemeinde-Zugehörigkeit der Ortschaften | | | | Bezirk |
|---|----------------------|------------------------------|---------------------------|--|--------------------|--------------------|------------------------------------|------------|
| | Wohn- häu- ser | Haus- hal- tun- gen | Wohn- bevöl- kerung | Politische Gemeinde | Schul- Gemeinde | Kirch- Gemeinde | Zivil- ge- me- de. No. | |
| Boden | 1 | 2 | 5 | Wila | Wila | Wila | 108 | Pfäffikon |
| Bodenacker | 1 | 1 | 2 | Oetwil a.See | Oetwil a.See | Oetwil a.See | — | Meilen |
| " | 2 | 2 | 17 | Hinwil | Girenbad | Hinwil | — | Hinwil |
| " | 1 | 1 | 5 | Pfäffikon | Wallikon | Pfäffikon | 95 | Pfäffikon |
| Bodenholz | 11 | 14 | 57 | Hinwil | Hadlikon | Hinwil | — | Hinwil |
| Bodmen | 3 | 5 | 26 | Dürnten | O.-Dürnten | Dürnten | — | " |
| " | 15 | 17 | 63 | Fischenthal | Bodmen | Fischenthal | — | " |
| Bodmersmühle . . . | 3 | 4 | 29 | Wülflingen | Wülflingen | Wülflingen | — | Winterth. |
| Böhl | 1 | 1 | 7 | Sternenberg | Kohlthobel | Sternenberg | — | Pfäffikon |
| Böhni | 1 | 2 | 7 | Thalwil | Thalwil | Thalwil | — | Horgen |
| Böndler, Hinterer | 22 | 49 | 203 | Kilchberg | Kilchberg | Kilchberg | — | " |
| " Vorderer | 9 | 12 | 55 | Rüschlikon | Rüschlikon | Rüschlikon | — | " |
| " | 13 | 13 | 60 | Gossau | Grüt | Gossau | — | Hinwil |
| " | 1 | 1 | 5 | Bauma | Bauma | Bauma | — | Pfäffikon |
| Bösch, Ober- | 4 | 4 | 19 | Bubikon | Bubikon | Bubikon | — | Hinwil |
| " Unter- | 2 | 1 | 6 | " | Wolfhausen | " | — | " |
| " | 3 | 3 | 20 | Uster | Nänikon | Uster | 59 | Uster |
| Böschacker | 2 | 3 | 13 | Gossau | Grüt | Gossau | — | Hinwil |
| Böschchen | 1 | 1 | 6 | Hütten | Hütten | Hütten | — | Horgen |
| Böszelg | 3 | 3 | 24 | Dübendorf | Dübendorf | Dübendorf | 34 | Uster |
| Bogen | 5 | 6 | 26 | Sternenberg | Kohlthobel | Sternenberg | — | Pfäffikon |
| Bogenacker | 2 | 2 | 6 | Dürnten | Tann | Dürnten | 24 | Hinwil |
| Bogenhaus | 2 | 3 | 20 | Wila | Kohlwies | Wila | — | Pfäffikon |
| Bogleren | 8 | 13 | 46 | Küsnacht | Küsnacht | Küsnacht | — | Meilen |
| Bohl | 4 | 5 | 20 | Hüntwangen | Hüntwangen | Wil | — | Bülach |
| Bohnacker | 2 | 2 | 11 | Egg | Hinter-Egg | Egg | 38 | Uster |
| Bohnenwanner . . . | 1 | 1 | 6 | Adliswil | Adliswil | Adliswil | — | Horgen |
| Bokten | 5 | 5 | 27 | Marthalen | Marthalen | Marthalen | 191 | Andelfing. |
| Bol | 2 | 2 | 11 | Stallikon | Buchenegg-Dägerst | Stallikon | 13 | Affoltern |
| Boldern | 2 | 2 | 9 | Männedorf | Männedorf | Männedorf | — | Meilen |
| Bolger | 1 | 3 | 12 | Egg | Vorder-Egg | Egg | 38 | Uster |
| Boll | 1 | 1 | 3 | Bäretswil | Adetswil | Bäretswil | — | Hinwil |
| " | 4 | 5 | 20 | Seen | Seen | Seen | 154 | Winterth. |
| Bollenrüti | 1 | 1 | 6 | Fällanden | Fällanden | Fällanden | — | Uster |
| Bollerrain | 3 | 4 | 13 | Egg | Hinter-Egg | Egg | — | " |
| Bolstern | 9 | 12 | 44 | Seen | Iberg | Seen | 156 | Winterth. |
| Bolsternbuck | 1 | 1 | 6 | " | " | " | 156 | " |
| Bombach | 2 | 2 | 11 | Höngg | Höngg | Höngg | — | Zürich |
| Bonstetten, Bahnstat. | 6 | 7 | 34 | Bonstetten | Bonstetten | Bonstetten | — | Affoltern |
| " Dorf | 69 | 91 | 411 | " | " | " | — | " |
| Bool | 2 | 2 | 16 | Töss | Töss | Töss | — | Winterth. |
| Boppelsen, Dorf . . | 49 | 50 | 213 | Boppelsen | Boppelsen | Otelfingen | — | Dielsdorf |
| Bord | 1 | 1 | 5 | Fehraltorf | Fehraltorf | Fehraltorf | — | Pfäffikon |
| Bort | 1 | 1 | 4 | Egg | Vorder-Egg | Egg | — | Uster |
| Bossikon | 15 | 15 | 65 | Hinwil | Erlösen-Bossikon | Hinwil | — | Hinwil |
| Botzen | 1 | 1 | 5 | Flaach | Flaach | Flaach | — | Andelfing. |

Alphabetisches Ortschaften-Verzeichnis.

| Ortschaften inbegriffen Weiler und Höfe | Anzahl der | | | Gemeinde-Zugehörigkeit der Ortschaften | | | | Bezirk |
|---|----------------------|------------------------------|---------------------------|--|--------------------|--------------------|-----------------------------|-----------|
| | Wohn- häu- ser | Haus- häu- tun- gen | Wohn- bevöl- kerung | Politische Gemeinde | Schul- Gemeinde | Kirch- Gemeinde | Zivil- ge- me. No. | |
| Brach | 4 | 4 | 16 | Bubikon | Bubikon | Bubikon | — | Hinwil |
| Brachweg | 1 | 1 | 8 | Schlieren | Schlieren | Schlieren | — | Zürich |
| Bräch | 1 | 1 | 4 | Bäretswil | Tanne | Bäretswil | — | Hinwil |
| " | 1 | 1 | 3 | Fiscenthal | Bodmen | Fiscenthal | — | " |
| " | 3 | 2 | 8 | Bauma | Lipperschwendi | Bauma | — | Pfäffikon |
| Brämhof | 2 | 2 | 7 | Bachs | Thal | Bachs | — | Dielsdorf |
| Brändliacker | 6 | 6 | 22 | Bubikon | Wolfhausen | Bubikon | — | Hinwil |
| Brand | 1 | 2 | 9 | Thalwil | Thalwil | Thalwil | — | Horgen |
| " | 9 | 10 | 35 | Uetikon | Uetikon | Uetikon | — | Meilen |
| " | 1 | 1 | 4 | Fiscenthal | Oberhof | Fiscenthal | — | Hinwil |
| " | 17 | 17 | 69 | Mönchaltorf | Mönchaltorf | Mönchaltorf | 47 | Uster |
| " | 1 | 2 | 10 | Uster | Kirch-Uster | Uster | 55 | " |
| " | 2 | 2 | 10 | Pfäffikon | Irgenhausen | Pfäffikon | 91 | Pfäffikon |
| " | 8 | 13 | 46 | Zollikon | Zollikon | Zollikon | — | Zürich |
| Brandis | 3 | 4 | 16 | Bubikon | Bubikon | Bubikon | — | Hinwil |
| Brändlen | 3 | 3 | 9 | Uster | Kirch-Uster | Uster | 60 | Uster |
| Brandschenke | 3 | 3 | 9 | Uster | Kirch-Uster | Uster | 107 | Pfäffikon |
| Brauerei | 1 | 1 | 14 | Weisslingen | Weisslingen | Weisslingen | 107 | Pfäffikon |
| Braunegg | 3 | 3 | 12 | Hombrechtikon | Hombrecht. | Hombrecht. | — | Meilen |
| Braunensberg | 2 | 2 | 22 | " | Uetzikon | " | — | " |
| Breitacker | 4 | 4 | 14 | " | Hombrecht. | " | — | " |
| " | 5 | 6 | 24 | Hinwil | Hadlikon | Hinwil | — | Hinwil |
| " | 3 | 3 | 16 | " | Hinwil | " | — | " |
| " | 1 | 1 | 3 | Egg | Vorder-Egg | Egg | 38 | Uster |
| " | 3 | 3 | 24 | Mönchaltorf | Mönchaltorf | Mönchaltorf | 49 | " |
| Breite | 10 | 10 | 54 | Aeugst | Aeugstthal | Aeugst | 4 | Affoltern |
| " | 9 | 15 | 50 | Affoltern a. A. | Affoltern a. A. | Affoltern a. A. | — | " |
| " | 1 | 1 | 10 | Meilen | Berg-Meilen | Meilen | — | Meilen |
| " | 1 | 1 | 4 | Oetwil a. See | Oetwil a. See | Oetwil a. See | — | " |
| " | 1 | 1 | 6 | Gossau | Bertschikon | Gossau | — | Hinwil |
| " | 2 | 2 | 11 | " | Ottikon | " | — | " |
| " | 1 | 1 | 4 | Hinwil | Hadlikon | Hinwil | — | " |
| " | 1 | 1 | 6 | Maur | Aesch | Maur | 42 | Uster |
| " | 7 | 8 | 37 | Wildberg | Schalchen | Wildberg | 110 | Pfäffikon |
| " | 5 | 7 | 39 | Elgg | Elgg | Elgg | 129 | Winterth. |
| " | 1 | 1 | 4 | Bassersdorf | Bassersdorf | Bassersdorf | — | Bülach |
| " | 14 | 15 | 79 | Nürensdorf | Breite | " | 208 | " |
| Breitehof | 4 | 4 | 22 | " | " | " | 208 | " |
| Breiteli | 1 | 1 | 5 | Hittnau | Dürstelen | Hittnau | 69 | Pfäffikon |
| Breiten, Hintere | 6 | 8 | 35 | Richterswil | Richterswil | Richterswil | — | Horgen |
| " Vordere | 2 | 3 | 15 | " | " | " | — | " |
| " | 1 | 1 | 7 | Uetikon | Uetikon | Uetikon | — | Meilen |
| " | 3 | 6 | 17 | Wald | Ried | Wald | — | Hinwil |
| " | 1 | 1 | 6 | Neftenbach | Hünikon | Neftenbach | 138 | Winterth. |
| Breitenacker | 2 | 2 | 6 | Illnau | Ober-Illnau | Illnau | 76 | Pfäffikon |
| Breitenlandenberg | 3 | 3 | 20 | Turbenthal | Turbenthal | Turbenthal | 161 | Winterth. |
| Breitenloo | 4 | 4 | 17 | Hombrechtikon | Hombrecht. | Hombrecht. | — | Meilen |

Alphabetisches Ortschaften-Verzeichnis.

| Ortschaften inbegriffen Weiler und Höfe | Anzahl der | | | Gemeinde-Zugehörigkeit der Ortschaften | | | | Bezirk |
|---|----------------------|------------------------------|---------------------------|--|--------------------|--------------------|------------------------------------|-----------|
| | Wohn- häu- ser | Haus- hal- tan- gen | Wohn- bevöl- kerung | Politische Gemeinde | Schul- Gemeinde | Kirch- Gemeinde | Zivil- ge- me- de. No. | |
| Breitenloo | 2 | 2 | 9 | Männedorf | Männedorf | Männedorf | — | Meilen |
| " | 3 | 3 | 23 | Nürensdorf | Oberwil-Birchwil | Bassersdorf | 207 | Bülach |
| Breitenmatt | 2 | 2 | 11 | Bäretswil | Bäretswil | Bäretswil | 22 | Hinwil |
| " | 9 | 10 | 46 | Dürnten | O.-Dürnten | Dürnten | — | " |
| " | 1 | 1 | 6 | Fiscenthal | Bodmen | Fiscenthal | — | " |
| " | 20 | 56 | 208 | Wald | Wald | Wald | — | " |
| Breitenried | 1 | 1 | 3 | Hinwil | Hadlikon | Hinwil | — | " |
| Breitenstein | 6 | 15 | 70 | Zürich IV | Zürich | Wipkingen | — | Zürich |
| " | 3 | 3 | 23 | Rümlang | Rümlang | Rümlang | — | Dielsdorf |
| Breitenweg | 1 | 1 | 13 | Fiscenthal | Hörnli | Fiscenthal | — | Hinwil |
| Breitlen | 8 | 10 | 34 | Hombrechtikon | Hombrecht. | Hombrecht. | — | Meilen |
| " | 1 | 1 | 9 | Hinwil | Unterbach | Hinwil | — | Hinwil |
| Breitweg | 2 | 4 | 11 | Stäfa | Kirchbühl | Stäfa | — | Meilen |
| Brenggau | 5 | 4 | 16 | Wila | Thalgarten | Wila | — | Pfäffikon |
| Brestenegg | 3 | 3 | 16 | Hirzel | Hirzel-Kirche | Hirzel | — | Horgen |
| Bruch | 2 | 2 | 8 | Herrliberg | Herrliberg | Herrliberg | — | Meilen |
| Bruchegg | 1 | 1 | 9 | Sternenberg | Sternenberg | Sternenberg | — | Pfäffikon |
| Unter- Bruderberg | 1 | 1 | 3 | " | Kohlwies | " | — | " |
| Bruderberg | 2 | 2 | 13 | Weiningen | Weiningen | Weiningen | — | Zürich |
| Bruderhaus | 4 | 4 | 20 | Hirzel | Hirzel-Kirche | Hirzel | — | Horgen |
| " | 1 | 1 | 6 | Winterthur | Winterthur | Winterthur | — | Winterth. |
| Bruderhof | 1 | 1 | 10 | Buchs | Buchs | Buchs | — | Dielsdorf |
| Bruderjosen | 5 | 10 | 37 | Rüschlikon | Rüschlikon | Rüschlikon | — | Horgen |
| Brügglen | 2 | 2 | 13 | Maur | Maur | Maur | 45 | Uster |
| Brüggli | 1 | 1 | 10 | Mönchaltorf | Mönchaltorf | Mönchaltorf | 49 | " |
| Brüglen | 2 | 5 | 22 | Wald | Wald | Wald | — | Hinwil |
| Brühl | 2 | 2 | 9 | " | Laupen | " | — | " |
| " | 4 | 5 | 30 | Wülflingen | Wülflingen | Wülflingen | — | Winterth. |
| " | 1 | 1 | 5 | Otelfingen | Otelfingen | Otelfingen | — | Dielsdorf |
| Brühlacker | 1 | 1 | 4 | Brütten | Brütten | Brütten | — | Winterth. |
| Brünggen | 11 | 11 | 63 | Kyburg | Kyburg | Kyburg | — | Pfäffikon |
| Brünishausen | 7 | 8 | 18 | Stäfa | Uerikon | Stäfa | 21 | Meilen |
| Brüsch | 1 | 1 | 7 | Wädenswil | Langrüti | Wädenswil | — | Horgen |
| " | 4 | 4 | 15 | Männedorf | Männedorf | Männedorf | — | Meilen |
| Brüschweid | 12 | 12 | 52 | Gossau | Ottikon | Gossau | — | Hinwil |
| Brütten | 3 | 3 | 13 | Fiscenthal | Boden | Fiscenthal | — | " |
| Dorf Brütten | 65 | 78 | 358 | Brütten | Brütten | Brütten | — | Winterth. |
| Brüttsellen | 67 | 114 | 554 | Wangen | Brüttsellen | Wangen | 66 | Uster |
| Brugg | 18 | 37 | 170 | Oberrieden | Oberrieden | Oberrieden | — | Horgen |
| Bruggen | 1 | 1 | 5 | Fiscenthal | Bodmen | Fiscenthal | — | Hinwil |
| Bruggenmoos | 1 | 1 | 4 | Ottenbach | Ottenbach | Ottenbach | — | Affoltern |
| Bruggenried | 1 | 1 | 2 | Gossau | Ottikon | Gossau | — | Hinwil |
| Brugglen | 3 | 3 | 9 | Grünigen | Itzikon | Grünigen | — | " |
| " | 1 | 1 | 6 | Volketswil | Volketswil | Volketswil | 64 | Uster |
| Brunau | 3 | 4 | 24 | Zürich II | Zürich | Enge | — | Zürich |
| " | 1 | 2 | 7 | Bäretswil | Adetswil | Bäretswil | — | Hinwil |

Alphabetisches Ortschaften-Verzeichnis.

| Ortschaften inbegriffen Weiler und Höfe | Anzahl der | | | Gemeinde-Zugehörigkeit der Ortschaften | | | | Bezirk |
|---|----------------------|------------------------------|---------------------------|--|----------------------|--------------------|------------------------------|------------|
| | Wohn- häu- ser | Haus- hal- tun- gen | Wohn- bevöl- kerung | Politische Gemeinde | Schul- Gemeinde | Kirch- Gemeinde | Zivil- ge- mde. No. | |
| Bruni | 7 | 11 | 86 | Pfungen | Pfungen | Pfungen | — | Winterth. |
| Brunnacker | 1 | 1 | 8 | Wädenswil | Stocken | Wädenswil | — | Horgen |
| „ | 1 | 1 | 6 | Grüningen | Itzikon | Grüningen | — | Hinwil |
| „ | 5 | 5 | 13 | Mönchaltorf | Mönchaltorf | Mönchaltorf | 49 | Uster |
| „ | 3 | 4 | 18 | Uster | Nossikon | Uster | 52 | „ |
| Brunnen | 2 | 3 | 11 | Hirzel | Spitzen | Hirzel | — | Horgen |
| „ | 6 | 8 | 41 | Kilchberg | Kilchberg | Kilchberg | — | „ |
| Brunnenbühl | 11 | 15 | 61 | Dürnten | Tann | Dürnten | 24 | Hinwil |
| Brunnenhüsli | 1 | 1 | 5 | Hirzel | Spitzen | Hirzel | — | Horgen |
| Brunnenrain | 23 | 26 | 102 | Berg | Berg | Berg | 186 | Andelfing. |
| Brunnensteig | 23 | 33 | 141 | Rorbas | Rorbas | Rorbas | — | Bülach |
| Brunnenthal | 1 | 1 | 4 | Hausen | Hausen | Hausen | — | Affoltern |
| Brunnenwiesli | 10 | 26 | 124 | Horgen | Horgen | Horgen | 19 | Horgen |
| Brunst | 3 | 3 | 18 | Oetwil a. See | Oetwil a. See | Oetwil a. See | — | Meilen |
| Bruppacher | 6 | 6 | 30 | Horgen | Horgerberg | Horgen | 20 | Horgen |
| Bubenwies | 4 | 4 | 20 | Schönenberg | Schönenb.-Mittelberg | Schönenbg. | — | „ |
| Bubheini | 2 | 2 | 8 | „ | „-Kirche | „ | — | „ |
| Bubikon, Dorf | 23 | 28 | 117 | Bubikon | Bubikon | Bubikon | — | Hinwil |
| „ Bahmstation | 16 | 20 | 69 | „ | „ | „ | — | „ |
| Buch | 2 | 2 | 16 | Knonau | Knonau | Knonau | — | Affoltern |
| „ | 1 | 1 | 5 | Herrliberg | Herrliberg | Herrliberg | — | Meilen |
| „ | 1 | 1 | 2 | Illnau | Ottikon | Illnau | 79 | Pfäffikon |
| „ | 12 | 12 | 68 | Wiesendangen | Bertschikon | Wiesendg. | 171 | Winterth. |
| „ Ober- | 37 | 41 | 193 | Buch | Buch | Buch | — | Andelfing. |
| „ Unter- | 26 | 27 | 128 | „ | „ | „ | — | „ |
| Buchen | 1 | 2 | 7 | Schönenberg | Schönenberg-Kirche | Schönenbg. | — | Horgen |
| „ | 1 | 1 | 8 | Russikon | Sennhof-Wilhof | Russikon | 101 | Pfäffikon |
| Buchenegg | 8 | 8 | 44 | Stallikon | Buchenegg-Dägerst | Stallikon | 13 | Affoltern |
| Buchenloo | 15 | 16 | 64 | Wil | Wil | Wil | — | Bülach |
| Buchhalde | 1 | 3 | 13 | Uster | Nossikon | Uster | 52 | Uster |
| „ | 1 | 1 | 5 | Glattfelden | Zwiden-Aarüti | Glattfelden | 203 | Bülach |
| Buchhof | 1 | 1 | 3 | Wädenswil | Langrüti | Wädenswil | — | Horgen |
| Buchholz | 4 | 4 | 15 | Grüningen | Binzikon | Grüningen | — | Hinwil |
| „ | 1 | 1 | 6 | Mönchaltorf | Mönchaltorf | Mönchaltorf | 49 | Uster |
| Buchlen | 1 | 2 | 4 | Richterswil | Richterswil | Richterswil | — | Horgen |
| Buchmoos | 1 | 1 | 2 | Brütten | Brütten | Brütten | — | Winterth. |
| Buchs, Dorf | 70 | 85 | 404 | Buchs | Buchs | Buchs | — | Dielsdorf |
| Buchs-Dällikon, Bahmstation | 1 | 1 | 4 | „ | „ | „ | — | „ |
| Buchstock | 3 | 3 | 16 | Mettmenstetten | Hefferswil | Mettmenst. | 10 | Affoltern |
| „ Hinter- | 1 | 1 | 5 | „ | „ | „ | 10 | „ |
| Buchstud | 1 | 1 | 7 | Meilen | Berg-Meilen | Meilen | — | Meilen |
| Buchweid | 2 | 2 | 8 | Russikon | Russikon | Russikon | 100 | Pfäffikon |
| Buck | 1 | 1 | 8 | Dinhard | Eschlikon | Dinhard | 125 | Winterth. |
| „ | 1 | 2 | 11 | Laufen-Urwiesen | Nol | Laufen | — | Andelfing. |
| „ | 1 | 1 | 6 | Waltalingen | Waltalingen | Stammheim | 198 | „ |
| „ | 2 | 2 | 9 | Oberveningen | Oberveningen | Schöfflisdorf | — | Dielsdorf |

Alphabetisches Ortschaften-Verzeichnis.

| Ortschaften inbegriffen Weiler und Höfe | Anzahl der | | | Gemeinde-Zugehörigkeit der Ortschaften | | | | Bezirk |
|---|----------------------|------------------------------|---------------------------|--|--------------------|--------------------|------------------------------------|-----------|
| | Wohn- häu- ser | Haus- hal- tun- gen | Wohn- bevöl- kerung | Politische Gemeinde | Schul- Gemeinde | Kirch- Gemeinde | Zivil- ge- me- de. No. | |
| Büchlen | 8 | 8 | 26 | Grüningen | Binzikon | Grüningen | — | Hinwil |
| Büchli | 1 | 1 | 8 | Brütten | Brütten | Brütten | — | Winterth. |
| Büchsenschmidte | 2 | 2 | 8 | Herrliberg | Herrliberg | Herrliberg | — | Meilen |
| Bückler | 2 | 2 | 10 | Höri | Höri | Bülach | — | Bülach |
| Bühl | 8 | 15 | 88 | Seebach | Seebach | Seebach | — | Zürich |
| „ | 4 | 9 | 35 | Horgen | Horgen | Horgen | 19 | Horgen |
| „ | 4 | 4 | 18 | „ | Horgerberg | „ | 20 | „ |
| „ | 2 | 2 | 10 | Hombrechtikon | Feldbach | Hombrecht. | — | Meilen |
| „ | 7 | 11 | 42 | Küsnacht | Küsnacht | Küsnacht | — | „ |
| „ | 10 | 10 | 44 | Männedorf | Männedorf | Männedorf | — | „ |
| „ | 1 | 2 | 5 | Uetikon | Uetikon | Uetikon | — | „ |
| „ | 2 | 2 | 5 | Zumikon | Zumikon | Zumikon | — | „ |
| „ | 1 | 1 | 5 | Bubikon | Bubikon | Bubikon | — | Hinwil |
| „ | 1 | 1 | 8 | „ | Wolfhausen | „ | — | „ |
| „ | 1 | 1 | 6 | Dürnten | U.-Dürnten | Dürnten | 23 | „ |
| „ | 11 | 10 | 45 | Grüningen | Grüningen | Grüningen | 25 | „ |
| „ | 1 | 2 | 7 | Hinwil | Hinwil | Hinwil | 26 | „ |
| „ | 1 | 2 | 11 | Rüti | Rüti | Rüti | — | „ |
| „ b. Fägswil | 1 | 1 | 4 | „ | „ | „ | — | „ |
| „ | 22 | 28 | 139 | Wald | Ried | Wald | — | „ |
| „ | 2 | 2 | 8 | Egg | Hinter-Egg | Egg | — | Uster |
| „ | 1 | 2 | 3 | Hittnau | U.-Hittnau | Hittnau | 72 | Pfäffikon |
| „ | 2 | 3 | 16 | Lindau | Winterberg | Lindau | 85 | „ |
| „ | 1 | 1 | 6 | Wildberg | Wildberg | Wildberg | 111 | „ |
| „ | 4 | 5 | 22 | Turbenthal | Bühl | Turbenthal | 161 | Winterth. |
| „ | 2 | 2 | 12 | Regensdorf | Regensdorf | Regensdorf | 226 | Dielsdorf |
| Bühlen | 31 | 43 | 183 | Männedorf | Männedorf | Männedorf | — | Meilen |
| Bühlenebnet | 1 | 2 | 6 | Wädenswil | Wädenswil | Wädenswil | — | Horgen |
| Bühlhalde | 1 | 2 | 9 | Egg | Vorder-Egg | Egg | 39 | Uster |
| Bühlhof | 3 | 3 | 24 | O.-Embrach | Oberwil-Birchwil | Embrach | 200 | Bülach |
| „ | 5 | 5 | 23 | Winkel | Rüti | Bülach | 214 | „ |
| Bühlweid | 1 | 1 | 6 | Uster | Sulzbach | Uster | 54 | Uster |
| Bülach, Dorf | 254 | 478 | 1,949 | Bülach | Bülach | Bülach | — | Bülach |
| Bueletsacker | 1 | 1 | 5 | Wettswil | Wettswil | Stallikon | — | Affoltern |
| Bünishofen | 1 | 1 | 12 | Meilen | Feld-Meilen | Meilen | — | Meilen |
| Bürg | 4 | 4 | 15 | Bubikon | Bubikon | Bubikon | — | Hinwil |
| „ | 3 | 3 | 16 | „ | Wolfhausen | „ | — | „ |
| Bürger | 13 | 30 | 169 | Thalwil | Thalwil | Thalwil | — | Horgen |
| Bürgli | 2 | 9 | 39 | Horgen | Horgen | Horgen | 19 | „ |
| „ | 1 | 1 | 5 | Richterswil | Richterswil | Richterswil | — | „ |
| „ | 1 | 1 | 4 | Dielsdorf | Dielsdorf | Dielsdorf | — | Dielsdorf |
| Buhn | 4 | 4 | 19 | Hombrechtikon | Hombrecht. | Hombrecht. | — | Meilen |
| „ | 3 | 3 | 15 | Hittnau | O.-Hittnau | Hittnau | 71 | Pfäffikon |
| Bundi | 1 | 1 | 3 | Meilen | Berg-Meilen | Meilen | — | Meilen |
| Bunnetacker | 1 | 1 | 6 | Freienstein | Freienstein | Rorbas | 201 | Bülach |
| Bunt | 5 | 6 | 25 | Maur | Aesch | Maur | 42 | Uster |

Alphabetisches Ortschaften-Verzeichnis.

| Ortschaften inbegriffen Weiler und Höfe | Anzahl der | | | Gemeinde-Zugehörigkeit der Ortschaften | | | | Bezirk |
|---|----------------------|------------------------------|---------------------------|--|---------------------|--------------------|-------------------------------------|------------|
| | Wohn- häu- ser | Haus- hal- tun- gen | Wohn- bevöl- kerung | Politische Gemeinde | Schul- Gemeinde | Kirch- Gemeinde | Zivil- ge- mei- de. No. | |
| Bunzenhalden . . . | 1 | 1 | 10 | Küsnacht | Limberg | Küsnacht | — | Meilen |
| Burg | 10 | 11 | 62 | Meilen | Berg-Meilen | Meilen | — | " |
| " | 9 | 12 | 47 | Wetzikon | Kempton | Wetzikon | — | Hinwil |
| " | 6 | 6 | 23 | Mönchaltorf | Mönchaltorf | Mönchaltorf | 47 | Uster |
| " | 1 | 2 | 8 | Wila | Wila | Wila | 108 | Pfäffikon |
| " | 25 | 27 | 90 | Eglisau | Eglisau | Eglisau | — | Bülach |
| Burgbühl | 1 | 1 | 4 | Fischenthal | Lenzen | Fischenthal | — | Hinwil |
| Burghalden | 6 | 10 | 44 | Richterswil | Richterswil | Richterswil | — | Horgen |
| " | 1 | 4 | 17 | Fischenthal | Bodmen | Fischenthal | — | Hinwil |
| " Hinter- | 1 | — | — | — | — | — | — | — |
| Burghölzli | 1 | 3 | 479 | Zürich V | Zürich | Neumünster | — | Zürich |
| Burghof | 3 | 3 | 22 | Elgg | Hofstetten | Elgg | — | Winterth. |
| " | 7 | 7 | 36 | Ossingen | Ossingen | Neunforn, Thurgau | — | Andelfing. |
| " | 2 | 2 | 30 | Dielsdorf | Dielsdorf | Dielsdorf | — | Dielsdorf |
| Burgstall | 2 | 3 | 17 | Fischenthal | Boden | Fischenthal | — | Hinwil |
| Burgweid | 6 | 7 | 24 | Bäretswil | Adetswil | Bäretswil | — | " |
| " | 2 | 2 | 5 | Wetzikon | Kempton | Wetzikon | — | " |
| " | 1 | 2 | 16 | Zell | Langenhard | Zell | 177 | Winterth. |
| Burgweidli | 1 | 1 | 2 | Bäretswil | Adetswil | Bäretswil | — | Hinwil |
| Burgwies | 7 | 19 | 88 | Zürich V | Zürich | Neumünster | — | Zürich |
| Burri | 1 | 1 | 9 | Fischenthal | Strahlegg | Fischenthal | — | Hinwil |
| Burstel | 2 | 2 | 18 | Wädenswil | Stocken | Wädenswil | — | Horgen |
| Busenhard | 7 | 9 | 32 | Herrliberg | Herrliberg | Herrliberg | — | Meilen |
| Bussenhausen, O.- | 45 | 53 | 242 | Pfäffikon | Pfäffikon | Pfäffikon | 93 | Pfäffikon |
| " U.- | 18 | 42 | 178 | — | — | — | 93 | — |
| Bussenthal | 10 | 12 | 54 | Bäretswil | Hof " | Bäretswil | — | Hinwil |
| " Vorder- | 1 | 1 | 3 | — | Bäretswil | — | 22 | — |
| Buttenau | 16 | 25 | 124 | Adliswil | Adliswil | Adliswil | — | Horgen |
| Butzen | 2 | 2 | 9 | Affoltern a. A. | Affoltern a. A. | Affoltern a. A. | — | Affoltern |
| " | 1 | 1 | 3 | Kappel | Uerzlikon | Kappel | 8 | " |
| C eder | 1 | 2 | 11 | Oberrieden | Oberrieden | Oberrieden | — | Horgen |
| Christoffel | 2 | 2 | 8 | Meilen | Feld-Meilen | Meilen | — | Meilen |
| D achelsen | 28 | 27 | 136 | Metzmenstetten | Dachelsen | Mettmenst. | 9 | Affoltern |
| Dachsegg | 1 | 2 | 6 | Wald | Güntisberg | Wald | — | Hinwil |
| Dachsen, Dorf | 103 | 124 | 570 | Dachsen | Dachsen | Laufen | — | Andelfing. |
| Dachsenhausen | 1 | 1 | 6 | Ossingen | Ossingen | Ossingen | — | " |
| Dachsleren | 3 | 3 | 11 | Stäfa | Uelikon | Stäfa | — | Meilen |
| " | 25 | 30 | 141 | Schleinikon | Schleinikon-Dachsl. | N.-Wening. | — | Dielsdorf |
| Dachsloch | 1 | 1 | 2 | Dürnten | O.-Dürnten | Dürnten | — | Hinwil |
| Dächenwies | 1 | 2 | 10 | Wädenswil | Stocken | Wädenswil | — | Horgen |
| Dächliwil, Ober- | 14 | 15 | 75 | Herrliberg | Herrliberg | Herrliberg | — | Meilen |
| " Unter- | 21 | 30 | 106 | — | — | — | — | — |
| Dägerlen, Dorf | 11 | 12 | 63 | Dägerlen | Dägerlen-Rutschwil | Dägerlen | 121 | Winterth. |
| Dägerst | 10 | 10 | 30 | Stallikon | Bucheneegg-Dägerst | Stallikon | 13 | Affoltern |

Alphabetisches Ortschaften-Verzeichnis.

| Ortschaften inbegriffen Weiler und Höfe | Anzahl der | | | Gemeinde-Zugehörigkeit der Ortschaften | | | | Bezirk |
|---|----------------------|------------------------------|---------------------------|--|---------------------|--|-------------------------------------|------------|
| | Wohn- häu- ser | Haus- hal- tun- gen | Wohn- bevöl- kerung | Politische Gemeinde | Schul- Gemeinde | Kirch- Gemeinde | Zivil- ge- me- nde. No. | |
| Dällikon, Dorf | 45 | 58 | 323 | Dällikon | Dällikon | Dällikon | — | Dielsdorf |
| Dändelstein | 2 | 4 | 10 | Männedorf | Männedorf | Männedorf | — | Meilen |
| Dändler | 8 | 7 | 39 | Wald | Wald | Wald | — | Hinwil |
| Dändlikon | 11 | 11 | 41 | Hombrechtikon | Uetzikon | Hombrecht. | — | Meilen |
| Dänikon, Dorf | 27 | 31 | 182 | Dänikon | Dänikon-Hütikon | Dällikon | — | Dielsdorf |
| Dättlikon, Dorf | 48 | 56 | 281 | Dättlikon | Dättlikon | Dättlikon | — | Winterth. |
| Dättнау | 11 | 12 | 69 | Töss | Töss | Töss | — | " |
| Dätwil | 19 | 20 | 105 | Adlikon | Dätwil | Andelfingen | 181 | Andelfing. |
| Daumberg | 1 | 1 | 6 | Uster | Nänikon | Uster | 59 | Uster |
| Degenried | 1 | 1 | 8 | Zürich V | Zürich | Neumünster | — | Zürich |
| Desibach | 5 | 5 | 29 | Buch | Buch | Buch | — | Andelfing. |
| Dettenbühl | 2 | 2 | 13 | Wettswil | Wettswil | Stallikon | — | Affoltern |
| Dettenried | 19 | 23 | 99 | Weisslingen | Neschwil-Dettenried | Weisslingen | 103 | Pfäffikon |
| Dickbuch | 34 | 34 | 200 | Hofstetten | Dickbuch | Elgg | 132 | Winterth. |
| Dielsdorf, Dorf | 113 | 138 | 640 | Dielsdorf | Dielsdorf | Dielsdorf | — | Dielsdorf |
| Dienstbach | 4 | 5 | 19 | Bubikon | Bubikon | Bubikon | — | Hinwil |
| Dieterswil | 8 | 16 | 61 | Wald | Wald | Wald | — | " |
| Dietikon, Dorf | 259 | 528 | 2,520 | Dietikon | Dietikon | { Dietikon, kath. und Urdorf-Dietikon } | — | Zürich |
| Dietlikon, Dorf | 64 | 77 | 384 | Dietlikon | Dietlikon | Dietlikon | — | Bülach |
| " Bahnhofquartier | 21 | 37 | 173 | " | " | " | — | " |
| Diezikon | 19 | 36 | 137 | Wald | Laupen | Wald | — | Hinwil |
| Dillihaus | 11 | 12 | 49 | Bauma | Undalen | Bauma | — | Pfäffikon |
| Dinhard, Ausser- | 19 | 19 | 113 | Dinhard | Dinhard | Dinhard | 124 | Winterth. |
| " Kirch- | 18 | 18 | 77 | " | " | " | 124 | " |
| Disenwaltsberg | 22 | 22 | 69 | Bäretswil | Wappenswil | Bäretswil | — | Hinwil |
| Ditikon | 5 | 5 | 25 | Dielsdorf | Dielsdorf | Dielsdorf | — | Dielsdorf |
| Döltschi | 1 | 1 | 9 | Albisrieden | Albisrieden | Albisrieden | — | Zürich |
| Dörfi | 5 | 7 | 27 | Maschwanden | Maschwand. | Maschwand. | — | Affoltern |
| " | 20 | 23 | 112 | Hombrechtikon | Hombrecht. | Hombrecht. | — | Meilen |
| Dolder | 18 | 20 | 101 | Zürich V | Zürich | Neumünster | — | Zürich |
| Dollikon | 19 | 32 | 125 | Meilen | Über-Meilen | Meilen | — | Meilen |
| Dorf, Auf | 9 | 9 | 41 | Hombrechtikon | Feldbach | Hombrecht. | — | " |
| " | 41 | 47 | 228 | Männedorf | Männedorf | Männedorf | — | " |
| " | 49 | 58 | 220 | Stäfa | Kirchbühl | Stäfa | — | " |
| " Dorf | 65 | 65 | 302 | Dorf | Dorf | Dorf | — | Andelfing. |
| Dreiwiesen | 1 | 3 | 7 | Zürich V | Zürich | Neumünster | — | Zürich |
| Drisgi | 1 | 1 | 3 | Gossau | Ottikon | Gossau | — | Hinwil |
| Drittenberg | 2 | 2 | 8 | Egg | Esslingen | Egg | 40 | Uster |
| Dübelstein | 4 | 7 | 42 | Dübendorf | Wil-Berg | Dübendorf | 34 | " |
| Dübendorf, Dorf | 257 | 311 | 1,398 | " | Dübendorf | " | 35 | " |
| Düberg | 1 | 1 | 2 | Schlatt | Schlatt | Schlatt | 148 | Winterth. |
| Düggel | 1 | 1 | 8 | Küsnacht | Küsnacht | Küsnacht | — | Meilen |
| Dürnten, Ober- | 53 | 59 | 229 | Dürnten | O.-Dürnten | Dürnten | — | Hinwil |
| " Unter- | 69 | 107 | 433 | " | U.-Dürnten | " | 23 | " |
| Dürrenmoos | 10 | 10 | 54 | Hirzel | Hirzel-Höhe | Hirzel | — | Horgen |

Alphabetisches Ortschaften-Verzeichnis.

| Ortschaften inbegriffen Weiler und Höfe | Anzahl der | | | Gemeinde-Zugehörigkeit der Ortschaften | | | | Bezirk |
|---|----------------------|------------------------------|---------------------------|--|----------------------|--------------------|------------------------------------|-----------|
| | Wohn- hän- ser | Haus- hal- tun- gen | Wohn- bevöl- kerung | Politische Gemeinde | Schul- Gemeinde | Kirch- Gemeinde | Zivil- ge- me- de. No. | |
| Dürsenen | 5 | 8 | 20 | Richterswil | Richterswil | Richterswil | — | Horgen |
| Dürstelen | 44 | 44 | 193 | Hittnau | Dürstelen | Hittnau | 69 | Pfäffikon |
| Dunkelbach | 2 | 2 | 13 | Russikon | Seenhof-Wilhof | Russikon | 101 | " |
| Dunkelwies | 2 | 2 | 9 | Bäretswil | Tanne | Bäretswil | — | Hinwil |
| E bene | 1 | 3 | 16 | Lindau | Grafstall | Lindau | 82 | Pfäffikon |
| Eberliswald | 3 | 3 | 15 | Sternenberg | Sternenberg | Sternenberg | — | " |
| Ebertswil | 67 | 79 | 300 | Hausen | Ebertswil | Hausen | — | Affoltern |
| Ebmatingen | 29 | 29 | 147 | Maur | Ebmatingen | Maur | 44 | Uster |
| Ebne | 1 | 1 | 4 | Fischenthal | Lenzen | Fischenthal | — | Hinwil |
| " | 1 | 1 | 2 | Egg | Vorder-Egg | Egg | — | Uster |
| " | 1 | 1 | 5 | Sternenberg | Gfell | Sternenberg | — | Pfäffikon |
| Ebnet | 9 | 12 | 55 | Horgen | Horgen | Horgen | 19 | Horgen |
| " | 3 | 4 | 14 | Thalwil | Thalwil | Thalwil | — | " |
| " | 2 | 2 | 9 | Herrliberg | Herrliberg | Herrliberg | — | Meilen |
| " | 9 | 18 | 52 | Stäfa | Kirchbühl | Stäfa | — | " |
| " | 1 | 1 | 3 | Hinwil | Unterbach | Hinwil | — | Hinwil |
| " | 1 | 1 | 7 | Wald | Ried | Wald | — | " |
| " | 3 | 3 | 12 | Rorbas | Rorbas | Rorbas | — | Bülach |
| Edikon | 9 | 12 | 76 | Därnten | U.-Därnten | Därnten | 23 | Hinwil |
| " Ober- | 4 | 7 | 19 | " | " | " | 23 | " |
| Effretikon | 38 | 49 | 219 | Illnau | Rikon-Effretikon | Illnau | 75 | Pfäffikon |
| Egetswil | 9 | 12 | 83 | Kloten | Kloten | Kloten | — | Bülach |
| Egg | 6 | 6 | 29 | Richterswil | Richterswil | Richterswil | — | Horgen |
| " | 8 | 12 | 51 | Schönenberg | Schönenb.-Mittelberg | Schönenbg. | — | " |
| " Hinter- | 2 | 2 | 9 | Fischenthal | Boden | Fischenthal | — | Hinwil |
| " Vorder- | 1 | 1 | 2 | " | " | " | — | " |
| " | 4 | 13 | 42 | Rüti | Rüti | Rüti | — | " |
| " Dorf | 60 | 89 | 292 | Egg | Vorder-Egg | Egg | 39 | Uster |
| " Hinter- | 59 | 70 | 271 | " | Hinter-Egg | " | — | " |
| " | 5 | 5 | 26 | Eglisau | Eglisau | Eglisau | — | Bülach |
| Eggbrunnen | 1 | 1 | 3 | Russikon | Russikon | Russikon | 100 | Pfäffikon |
| Eggbühl, Ober- | 2 | 3 | 14 | Ober-Engstringen | Ober-Engstringen | Höngg | — | Zürich |
| " Unter- | 5 | 6 | 37 | " | " | " | — | " |
| " Ober- | 1 | 1 | 4 | Höngg | Höngg | " | — | " |
| " | 52 | 190 | 907 | Seebach | Seebach | Seebach | — | " |
| " | 1 | 1 | 6 | Egg | Hinter-Egg | Egg | — | Uster |
| Egghöfe | 3 | 3 | 23 | Steinmaur | Nieder-Steinmaur | Steinmaur | 228 | Dielsdorf |
| " | 2 | 2 | 21 | " | Ober-Steinmaur | " | 229 | " |
| " | 2 | 2 | 11 | " | Sünikon | " | 230 | " |
| Egghof | 5 | 5 | 23 | Hagenbuch | Hagenbuch | Aadorf, Thurgau | 130 | Winterth. |
| " | 2 | 2 | 13 | Schöfflisdorf | Schöfflisd. | Schöfflisd. | — | Dielsdorf |
| Egglen | 7 | 7 | 25 | Bäretswil | Adetswil | Bäretswil | — | Hinwil |
| Eggli | 1 | 1 | 10 | Fischenthal | Bodmen | Fischenthal | — | " |
| Eggrüti | 4 | 4 | 11 | Hombrechtikon | Feldbach | Hombrecht. | — | Meilen |
| Eggweg | 1 | 1 | 5 | Fischenthal | Strahlegg | Fischenthal | — | Hinwil |

Alphabetisches Ortschaften-Verzeichnis.

| Ortschaften inbegriffen Weiler und Höfe | Anzahl der | | | Gemeinde-Zugehörigkeit der Ortschaften | | | | Bezirk |
|---|----------------------|------------------------------|---------------------------|--|--------------------|--------------------|------------------------------|------------|
| | Wohn- häu- ser | Haus- hal- tun- gen | Wohn- bevöl- kerung | Politische Gemeinde | Schul- Gemeinde | Kirch- Gemeinde | Zivil- ge- mde. No. | |
| Eggwegwald | 1 | 1 | 4 | Fiscenthal | Strahlegg | Fiscenthal | — | Hinwil |
| Eggwies | 5 | 5 | 23 | Langnau | Langnau | Langnau | — | Horgen |
| Eglisau, Dorf | 109 | 133 | 509 | Eglisau | Eglisau | Eglisau | — | Bülach |
| Ehrenstock | 1 | 1 | 3 | Hinwil | Ringwil | Hinwil | — | Hinwil |
| Ehretshalden | 1 | 1 | 2 | Uster | Riedikon | Uster | 53 | Uster |
| Ehrikon | 26 | 26 | 123 | Wildberg | Wildberg | Wildberg | 109 | Pfäffikon |
| Ehrli | 1 | 1 | 10 | Stallikon | Stallikon | Stallikon | 14 | Affoltern |
| " | 9 | 9 | 40 | Wald | Hübli | Wald | — | Hinwil |
| Eiacker | 1 | 1 | 4 | Bonstetten | Bonstetten | Bonstetten | — | Affoltern |
| Eich | 7 | 11 | 32 | Hombrechtikon | Hombrecht. | Hombrecht. | — | Meilen |
| " Hinter- | 3 | 3 | 10 | Wila | Manzenhub | Wila | — | Pfäffikon |
| " Vorder- | 3 | 3 | 11 | " | " | " | — | " |
| " Unter- | 4 | 4 | 22 | Brütten | Brütten | Brütten | — | Winterth. |
| " Ober- | 2 | 3 | 20 | Wülflingen | Unter-Wagenburg | Wülflingen | — | " |
| " | 2 | 2 | 16 | Bassersdorf | Bassersdorf | Bassersdorf | — | Bülach |
| " | 1 | 1 | 5 | Bachs | Bachs | Bachs | — | Dielsdorf |
| Eichbühl | 3 | 4 | 9 | Oetwila.See | Oetwila.See | Oetwila.See | — | Meilen |
| Eichen | 6 | 14 | 63 | Rüti | Rüti | Rüti | — | Hinwil |
| " | 2 | 2 | 8 | Hüntwangen | Hüntwang. | Wil | — | Bülach |
| Eicheracker | 2 | 2 | 7 | Uster | Riedikon | Uster | 53 | Uster |
| Eichgubel | 1 | 1 | 1 | Maur | Maur | Maur | 45 | " |
| Eichhof | 1 | 2 | 8 | Laufen-Uhwiesen | Uhwiesen | Laufen | — | Andelfing. |
| Eichholz | 6 | 7 | 27 | Oetwila.See | Oetwila.See | Oetwila.See | — | Meilen |
| " | 4 | 6 | 22 | Wetzikon | Kempton | Wetzikon | — | Hinwil |
| " | 8 | 8 | 30 | Egg | Hinter-Egg | Egg | 38 | Uster |
| Eichliwald | 2 | 3 | 13 | Winterthur | Winterthur | Winterthur | — | Winterth. |
| Eichmühle | 4 | 11 | 44 | Wädenswil | Wädenswil | Wädenswil | — | Horgen |
| " | 1 | 1 | 7 | Hettlingen | Hettlingen | Hettlingen | — | Winterth. |
| Eichrain | 5 | 6 | 33 | Seebach | Seebach | Seebach | — | Zürich |
| Eichschür | 1 | 1 | 3 | Bäretswil | Wappenswil | Bäretswil | — | Hinwil |
| Eichthal | 1 | 1 | 3 | Hombrechtikon | Hombrecht. | Hombrecht. | — | Meilen |
| Eichtlen | 3 | 4 | 13 | Stäfa | Uelikon | Stäfa | — | " |
| Eichweid | 2 | 2 | 18 | Wädenswil | Wädenswil | Wädenswil | — | Horgen |
| Eichwies | 12 | 15 | 63 | Hombrechtikon | Hombrecht. | Hombrecht. | — | Meilen |
| Eidberg | 32 | 36 | 176 | Seen | Eidberg | Seen | 152 | Winterth. |
| Eierbrecht, Hintere | 11 | 19 | 80 | Zürich V | Zürich | Neumünster | — | Zürich |
| " Vorderere | 12 | 17 | 61 | " V | " | " | — | " |
| Eigenthal | 1 | 1 | 4 | Dübendorf | Wil-Berg | Dübendorf | 35 | Uster |
| " | 2 | 2 | 13 | Berg | Gräslikon | Berg | 187 | Andelfing. |
| " | 3 | 3 | 14 | O.-Embrach | Gerlisberg | Embrach | 200 | Bülach |
| Eigi | 8 | 8 | 36 | Mettmenstetten | Dachelsen | Mettmenst. | 9 | Affoltern |
| " Neu- | 2 | 2 | 14 | " | " | " | 9 | " |
| Einfang | 3 | 3 | 12 | Hittnau | O.-Hittnau | Hittnau | 71 | Pfäffikon |
| " | 2 | 2 | 11 | Lindau | Grafstall | Lindau | 82 | " |
| " | 1 | 1 | 3 | Brütten | Brütten | Brütten | — | Winterth. |
| " | 1 | 1 | 7 | Elsau | Elsau | Elsau | — | " |

Alphabetisches Ortschaften-Verzeichnis.

| Ortschaften inbegriffen Weiler und Höfe | Anzahl der | | | Gemeinde-Zugehörigkeit der Ortschaften | | | | Bezirk |
|---|----------------------|------------------------------|---------------------------|--|--------------------|--------------------|------------------------------------|------------|
| | Wohn- häu- ser | Haus- hal- tun- gen | Wohn- bevöl- kerung | Politische Gemeinde | Schul- Gemeinde | Kirch- Gemeinde | Zivil- ge- me- de. No. | |
| Einfang | 3 | 4 | 21 | Zell | Zell | Zell | 179 | Winterth. |
| " | 8 | 13 | 59 | Rorbas | Rorbas | Rorbas | — | Bülach |
| " | 16 | 23 | 93 | Affoltern b. Z. | Affoltern b. Z. | Affoltern b. Z. | — | Dielsdorf |
| Einschlag | 2 | 3 | 14 | Hedingen | Hedingen | Hedingen | — | Affoltern |
| Elba | 6 | 11 | 61 | Wald | Wald | Wald | — | Hinwil |
| Elgg, Dorf | 163 | 280 | 1,171 | Elgg | Elgg | Elgg | 129 | Winterth. |
| Ellenwies | 6 | 6 | 30 | Egg | Esslingen | Egg | 41 | Uster |
| Ellikon a. d. Th., Dorf | 55 | 60 | 325 | Ellikon | Ellikon a. d. Th. | Ellikon a. d. Th. | — | Winterth. |
| " a. Rh. | 17 | 18 | 80 | Marthalen | Ellikon a. Rh. | Marthalen | 190 | Andelfing. |
| Elsau, Dorf | 47 | 54 | 242 | Elsau | Elsau | Elsau | — | Winterth. |
| " Ober- | 1 | 1 | 3 | " | " | " | — | " |
| Embrach, Ober-, Dorf | 45 | 46 | 217 | O.-Embrach | O.-Embrach | Embrach | 199 | Bülach |
| " Unter-, Dorf | 146 | 243 | 1,197 | U.-Embrach | U.-Embrach | " | — | " |
| " Bahstation | 1 | 1 | 4 | " | Freienstein | " | — | " |
| " " | 5 | 10 | 41 | " | Rorbas | " | — | " |
| " " | 4 | 6 | 36 | " | U.-Embrach | " | — | " |
| Emmat | 14 | 16 | 73 | Egg | Esslingen | Egg | 40 | Uster |
| Emmet | 1 | 3 | 7 | Bäretswil | Bäretswil | Bäretswil | 22 | Hinwil |
| Emmetschloo, O.- | 2 | 2 | 13 | Wetzikon | Eitenhausen | Wetzikon | 28 | " |
| " U.- | 2 | 9 | 31 | " | " | " | 28 | " |
| Emmetweid | 2 | 2 | 11 | Kappel | Uerzlikon | Kappel | 6 | Affoltern |
| Endhöri | 54 | 57 | 314 | Höri | Höri | Bülach | — | Bülach |
| Enge | 753 | 2287 | 9,763 | Zürich II | Zürich | Enge | — | Zürich |
| Engel | 2 | 2 | 7 | Egg | Esslingen | Egg | 40 | Uster |
| Engelberg | 3 | 3 | 13 | Bubikon | Wolfhausen | Bubikon | — | Hinwil |
| Engelrüti | 1 | 2 | 5 | Schwerzenbach | Schwerzenbach | Schwerzenbach | — | Uster |
| Engstringen, Ober-, Dorf | 29 | 52 | 247 | Ober-Engstringen | Ober-Engstringen | Höngg | — | Zürich |
| " " | 7 | 7 | 31 | " | " | Weiningen | — | " |
| " Unter-, " | 42 | 54 | 239 | Unter-Engstringen | Unter-Engstringen | " | — | " |
| Ennetbühl | 12 | 14 | 63 | Horgen | Horgen | Horgen | 19 | Horgen |
| Enzenbühl | 1 | 2 | 5 | Zollikon | Zollikon | Zollikon | — | Zürich |
| Erb | 1 | 2 | 7 | Küsnacht | Küsnacht | Küsnacht | — | Meilen |
| Erdbrunst | 11 | 25 | 104 | Zürich II | Zürich | Wollishofen | — | Zürich |
| Erlen | 2 | 2 | 8 | Meilen | Berg-Meilen | Meilen | — | Meilen |
| " | 2 | 3 | 12 | Bauma | Bauma | Bauma | — | Pfäffikon |
| Erlenbach, Dorf | 131 | 202 | 816 | Erlenbach | Erlenbach | Erlenbach | — | Meilen |
| Erli | 1 | 1 | 3 | Illnau | Ottikon | Illnau | 79 | Pfäffikon |
| Erlösen | 24 | 29 | 111 | Hinwil | Erlösen-Bossikon | Hinwil | — | Hinwil |
| Ermisried | 6 | 6 | 22 | Gossau | Herschmetten | Gossau | — | " |
| Erni | 1 | 1 | 7 | Hirzel | Hirzel-Kirche | Hirzel | — | Horgen |
| " | 4 | 5 | 18 | Wädenswil | Langrüti | Wädenswil | — | " |
| Erzacker | 1 | 1 | 6 | Egg | Esslingen | Egg | 40 | Uster |
| Esch | 17 | 17 | 72 | Fiscenthal | Lenzen | Fiscenthal | — | Hinwil |
| Eschacker | 5 | 5 | 18 | " | " | " | — | " |
| Eschenberg | 1 | 1 | 6 | Winterthur | Winterthur | Winterthur | — | Winterth. |
| Eschenmosen | 25 | 27 | 134 | Winkel | Eschenmosen | Bülach | 213 | Bülach |

Alphabetisches Ortschaften-Verzeichnis.

| Ortschaften inbegriffen Weiler und Höfe | Anzahl der | | | Gemeinde-Zugehörigkeit der Ortschaften | | | | Bezirk |
|---|----------------------|------------------------------|---------------------------|--|--------------------|---|------------------------------------|-----------|
| | Wohn- hüt- ter | Haus- hal- tun- gen | Wohn- bevöl- kerung | Politische Gemeinde | Schul- Gemeinde | Kirch- Gemeinde | Zivil- ge- me- de. No. | |
| Eschgass | 2 | 2 | 2 | Fiscenthal | Lenzen | Fiscenthal | — | Hinwil |
| Eschikon | 11 | 18 | 94 | Lindau | Lindau | Lindau | 83 | Pfäffikon |
| Eschlikon | 20 | 26 | 127 | Dinhard | Eschlikon | Dinhard | 125 | Winterth. |
| Eschthürli | 1 | 2 | 7 | Hirzel | Hirzel-Höhe | Hirzel | — | Horgen |
| " | 1 | 1 | 2 | Horgen | Horgerberg | Horgen | 20 | " |
| Espen | 3 | 4 | 14 | Sternenberg | Kohlwies | Sternenberg | — | Pfäffikon |
| Esslingen | 43 | 52 | 198 | Egg | Esslingen | Egg | 40 | Uster |
| " Nieder- | 10 | 12 | 44 | " | " | " | 41 | " |
| Etsbühl | 1 | 1 | 7 | Hüntwangen | Hüntwang. | Wil | — | Bülach |
| Ettenberg | 1 | 1 | 2 | Wettswil | Wettswil | Stallikon | — | Affoltern |
| Ettenbohl | 2 | 3 | 13 | Dürnten | O.-Dürnten | Dürnten | — | Hinwil |
| Ettenfeld | 2 | 2 | 11 | Seebach | Seebach | Seebach | — | Zürich |
| Ettenhausen | 58 | 79 | 281 | Wetzikon | Ettenhausen | Wetzikon | 28 | Hinwil |
| " | 6 | 6 | 32 | Kyburg | Kyburg | Kyburg | — | Pfäffikon |
| Etzikon | 7 | 7 | 31 | Oetwil a. See | Oetwil a. See | Oetwil a. See | — | Meilen |
| Etzliberg | 10 | 14 | 76 | Thalwil | Thalwil | Thalwil | — | Horgen |
| Euel (Station) | 10 | 24 | 125 | Wülflingen | Wülflingen | Wülflingen | — | Winterth. |
| Eulen | 2 | 2 | 5 | Dättlikon | Dättlikon | Dättlikon | — | " |
| F abrik, Obere | 1 | 1 | 6 | Turbenthal | Turbenthal | Turbenthal | 169 | Winterth. |
| Faden | 1 | 1 | 2 | Maur | Maur | Maur | 45 | Uster |
| Fägswil | 31 | 50 | 187 | Rüti | Rüti | Rüti | — | Hinwil |
| Fällanden, Dorf | 96 | 116 | 429 | Fällanden | Fällanden | Fällanden | — | Uster |
| Fahr | 1 | 1 | 3 | Dietikon | Dietikon | { Dietikon, kathol. u. Urdorf-Dietikon } | — | Zürich |
| Fahrweid | 1 | 1 | 9 | Unter-Engstringen | Unter-Engstringen | Weiningen | — | " |
| " | 4 | 10 | 30 | Weiningen | Weiningen | " | — | " |
| Faichrüti | 6 | 6 | 23 | Pfäffikon | Wermatswil | Pfäffikon | 89 | Pfäffikon |
| Fallendbrunnenhof | 6 | 14 | 67 | Zürich IV | Zürich | Unterstrass | — | Zürich |
| Faltigberg (Lungensanator.) | 1 | 3 | 104 | Wald | Hittenberg | Wald | — | Hinwil |
| Fangen | 4 | 4 | 17 | Stäfa | Uerikon | Stäfa | 21 | Meilen |
| Farnweid | 2 | 2 | 12 | Wald | Laupen | Wald | — | Hinwil |
| Fehraltorf, Dorf | 153 | 178 | 714 | Fehraltorf | Fehraltorf | Fehraltorf | — | Pfäffikon |
| Fehrenbach | 21 | 27 | 119 | Affoltern a. A. | Zwillikon | Affoltern a. A. | — | Affoltern |
| Fehrenwaltsberg | 8 | 10 | 40 | Bäretswil | Fehrenwaltsberg | Bäretswil | — | Hinwil |
| Feisse | 4 | 5 | 32 | Bubikon | Bubikon | Bubikon | — | " |
| Feld | 2 | 2 | 17 | Aesch | Aesch | Birmensdorf | — | Zürich |
| " | 4 | 6 | 34 | Altstetten | Altstetten | Altstetten | — | " |
| " | 4 | 10 | 41 | Schwamendingen | Schwamendingen | Schwamendingen | — | " |
| " | 5 | 7 | 38 | Affoltern a. A. | Affoltern a. A. | Affoltern a. A. | — | Affoltern |
| " | 1 | 2 | 9 | Bonstetten | Bonstetten | Bonstetten | — | " |
| " | 1 | 1 | 3 | Hedingen | Hedingen | Hedingen | — | " |
| " | 1 | 1 | 8 | Maschwanden | Maschwand. | Maschwand. | — | " |
| " | 1 | 1 | 3 | Mettmensteten | Rossau | Mettmenst. | 12 | " |
| " | 1 | 1 | 3 | Obfelden | Obfelden | Obfelden | — | " |
| " | 5 | 9 | 28 | Hirzel | Hirzel-Kirche | Hirzel | — | Horgen |

Alphabetisches Ortschaften-Verzeichnis.

| Ortschaften inbegriffen Weiler und Höfe | Anzahl der | | | Gemeinde-Zugehörigkeit der Ortschaften | | | | Bezirk |
|---|----------------------|------------------------------|---------------------------|--|--------------------|--------------------|------------------------------------|-----------|
| | Wohn- häu- ser | Haus- hal- tun- gen | Wohn- bevöl- kerung | Politische Gemeinde | Schul- Gemeinde | Kirch- Gemeinde | Zivil- ge- me- de. No. | |
| Feld | 4 | 5 | 19 | Oberrieden | Oberrieden | Oberrieden | — | Horgen |
| „ | 2 | 3 | 10 | Richterswil | Richterswil | Richterswil | — | „ |
| „ | 22 | 39 | 224 | Thalwil | Thalwil | Thalwil | — | „ |
| „ | 6 | 4 | 25 | Wädenswil | Langgrüti | Wädenswil | — | „ |
| „ Hinter- Vorder- | 17 | 24 | 100 | Meilen | Feld-Meilen | Meilen | — | Meilen |
| „ | 6 | 9 | 28 | Wald | Wald | Wald | — | Hinwil |
| „ | 8 | 12 | 55 | Wetzikon | O.-Wetzikon | Wetzikon | 32 | „ |
| „ | 1 | 1 | 9 | Maur | Maur | Maur | 45 | Uster |
| „ | 1 | 1 | 4 | Uster | Freudwil | Uster | 50 | „ |
| „ | 2 | 3 | 9 | Fehraltorf | Fehraltorf | Fehraltorf | — | Pfäffikon |
| „ | 1 | 1 | 3 | Weisslingen | Weisslingen | Weisslingen | 107 | „ |
| „ | 1 | 1 | 9 | Turbenthal | Turbenthal | Turbenthal | 169 | Winterth. |
| „ | 4 | 5 | 26 | Affoltern b. Z. | Affoltern b. Z. | Affoltern b. Z. | — | Dielsdorf |
| Feldbach | 17 | 22 | 97 | Hombrechlikon | Feldbach | Hombrecht. | — | Meilen |
| Feldhof | 3 | 3 | 15 | Männedorf | Männedorf | Männedorf | — | „ |
| „ | 1 | 1 | 4 | Meilen | Feld-Meilen | Meilen | — | „ |
| „ | 1 | 1 | 4 | Volketswil | Hegnau | Volketswil | 62 | Uster |
| „ | 1 | 2 | 7 | Wülflingen | Wülflingen | Wülflingen | — | Winterth. |
| „ | 1 | 1 | 6 | Wil | Wil | Wil | — | Bülach |
| Feldi | 8 | 8 | 49 | Altikon | Altikon | Altikon | — | Winterth. |
| Feldimoos | 1 | 1 | 4 | Rüschlikon | Rüschlikon | Rüschlikon | — | Horgen |
| Feldmoos | 12 | 15 | 54 | Richterswil | Richterswil | Richterswil | — | „ |
| Feldthal | 16 | 49 | 223 | Wülflingen | Wülflingen | Wülflingen | — | Winterth. |
| Feldweid | 1 | 2 | 4 | Wädenswil | Langgrüti | Wädenswil | — | Horgen |
| Felmis | 9 | 8 | 31 | Wald | Hübli | Wald | — | Hinwil |
| „ | 15 | 15 | 52 | Bauma | Undalen | Bauma | — | Pfäffikon |
| Felsbach | 1 | 1 | 3 | Hombrechlikon | Feldbach | Hombrecht. | — | Meilen |
| Felsberg | 1 | 1 | 5 | Gossau | Gossau | Gossau | — | Hinwil |
| Felsen | 7 | 9 | 37 | Wädenswil | Wädenswil | Wädenswil | — | Horgen |
| „ | 2 | 2 | 6 | Gossau | Ottikon | Gossau | — | Hinwil |
| Felsenegg | 1 | 1 | 7 | Stallikon | Buchenegg-Dägerst | Stallikon | 13 | Affoltern |
| „ | 1 | 1 | 2 | Bäretswil | Adetswil | Bäretswil | — | Hinwil |
| „ | 2 | 2 | 10 | Egg | Vorder-Egg | Egg | 39 | Uster |
| „ | 4 | 8 | 21 | Wila | Wila | Wila | 108 | Pfäffikon |
| Felsengrund | 1 | 1 | 3 | Herrliberg | Herrliberg | Herrliberg | — | Meilen |
| „ | 2 | 2 | 5 | Hombrechlikon | Feldbach | Hombrecht. | — | „ |
| Felsenhof | 1 | 1 | 5 | Dürnten | O.-Dürnten | Dürnten | — | Hinwil |
| „ | 2 | 4 | 21 | Elsau | Elsau | Elsau | — | Winterth. |
| „ | 1 | 1 | 8 | Seen | Seen | Seen | 155 | „ |
| Felsenkeller | 2 | 3 | 16 | Wald | Wald | Wald | — | Hinwil |
| Fennerwiese | 1 | 1 | 9 | Zollikon | Zollikon | Zollikon | — | Zürich |
| Fenser | 4 | 5 | 22 | Hirzel | Hirzel-Kirche | Hirzel | — | Horgen |
| Ferch | 1 | 1 | 10 | Wald | Wald | Wald | — | Hinwil |
| Ferchacker | 1 | 2 | 17 | „ | „ | „ | — | „ |
| Fernegg | 2 | 2 | 7 | Schönenberg | Schönenberg-Kirche | Schönenbg. | — | Horgen |

Alphabetisches Ortschaften-Verzeichnis.

| Ortschaften inbegriffen Weiler und Höfe | Anzahl der | | | Gemeinde-Zugehörigkeit der Ortschaften | | | | Bezirk |
|---|----------------------|------------------------------|---------------------------|--|--------------------|--|------------------------------|------------|
| | Wohn- häu- ser | Haus- hal- tun- gen | Wohn- bevöl- kerung | Politische Gemeinde | Schul- Gemeinde | Kirch- Gemeinde | Zivil- ge- mêe. No. | |
| Ferrach | 24 | 49 | 224 | Rüti | Rüti | Rüti | -- | Hinwil |
| " Neu | 10 | 34 | 155 | " | " | " | -- | " |
| Feuerschwand | 2 | 3 | 9 | Fischenthal | Böden | Fischenthal | -- | " |
| Feuerthalen, Dorf | 127 | 336 | 1,553 | Feuerthalen | Feuerthalen | Feuerthalen | 188 | Andelfing. |
| Feusi | 1 | 1 | 8 | Überweningen | O.-Wening. | Schöfflisdorf | -- | Dielsdorf |
| Fildern | 2 | 3 | 13 | Birmensdorf | Birmensd. | Birmensd. | -- | Zürich |
| Finsterbach | 5 | 6 | 29 | Wald | Wald | Wald | -- | Hinwil |
| Finsternau | 3 | 3 | 7 | Fischenthal | Lenzen | Fischenthal | -- | " |
| Finsterseehalden | 4 | 4 | 13 | Hütten | Schönenberg-Kirche | Schönenberg | -- | Horgen |
| First | 18 | 18 | 89 | Illnau | Ottikon | Illnau | 78 | Pfäffikon |
| Fischbach | 1 | 1 | 5 | Fischenthal | Boden | Fischenthal | -- | Hinwil |
| " | 4 | 4 | 13 | Hittnau | Hasel | Hittnau | 70 | Pfäffikon |
| Fischenrüti | 1 | 2 | 6 | Horgen | Horgen | Horgen | 19 | Horgen |
| Fischenthal (Oberhof) | 15 | 24 | 97 | Fischenthal | Oberhof | Fischenthal | -- | Hinwil |
| Fischer | 1 | 1 | 6 | Egg | Vorder-Egg | Egg | -- | Uster |
| Fischerhaus | 2 | 3 | 9 | Unter-Flugstringen | Unter-Flugstringen | Weiningen | -- | Zürich |
| Fistel | 18 | 19 | 96 | Fischenthal | Oberhof | Fischenthal | -- | Hinwil |
| Flaach, Dorf | 162 | 193 | 801 | Flaach | Flaach | Flaach | -- | Andelfing. |
| Flendenbühl | 1 | 2 | 11 | Marthalen | Marthalen | Marthalen | 191 | " |
| Flösch | 11 | 14 | 47 | Unter-Stammheim | U.-Stammh. | Stammheim | -- | " |
| Floos | 4 | 7 | 29 | Wetzikon | Kobenhausen | Wetzikon | -- | " |
| Floren | 1 | 1 | 4 | Seen | Seen | Seen | 155 | Winterth. |
| Florida | 1 | 2 | 9 | Horgen | Horgen | Horgen | 19 | Horgen |
| Flühnen | 1 | 1 | 4 | Bachs | Thal | Bachs | -- | Dielsdorf |
| Fluh | 2 | 2 | 13 | Maur | Maur | Maur | 45 | Uster |
| " | 7 | 9 | 37 | Bauma | Undalen | Bauma | -- | Pfäffikon |
| Fluntern | 284 | 719 | 3,984 | Zürich V | Zürich | Fluntern | -- | Zürich |
| Flurlingen, Dorf | 103 | 206 | 883 | Flurlingen | Flurlingen | Laufen | -- | Andelfing. |
| Förrlibuck | 6 | 10 | 50 | Altstetten | Altstetten | Altstetten | -- | Zürich |
| Föxen | 1 | 2 | 6 | Hirzel | Hirzel-Kirche | Hirzel | -- | Horgen |
| Fondli | 1 | 1 | 2 | Dietikon | Dietikon | Dietikon, kath. und Urdorf-Dietikon | } | Zürich |
| Forch | 1 | 1 | 5 | Obfelden | Obfelden | | | Obfelden |
| " | 4 | 4 | 20 | Küsnacht | Limberg | Küsnacht | -- | Meilen |
| " Neu | 1 | 1 | 8 | " | " | " | -- | " |
| " | 4 | 4 | 27 | Maur | Aesch | Maur | 42 | Uster |
| Forren | 1 | 1 | 5 | Lindau | Lindau | Lindau | 83 | Pfäffikon |
| Forrenberg | 5 | 5 | 24 | Seuzach | Seuzach | Seuzach | 159 | Winterth. |
| Forrenmoos | 8 | 8 | 29 | Hirzel | Hirzel-Höhe | Hirzel | -- | Horgen |
| Forster | 3 | 3 | 12 | Zürich V | Zürich | Fluntern | -- | Zürich |
| Frankenthal | 3 | 3 | 14 | Höngg | Höngg | Höngg | -- | " |
| Frauentaler | 1 | 1 | 4 | Obfelden | Obfelden | Obfelden | -- | Affoltern |
| Frauwies | 5 | 5 | 23 | Hombrechlikon | Uetzikon | Hombrecht. | -- | Meilen |
| Freckmünd | 3 | 3 | 12 | Turbenthal | Thalgarten | Turbenthal | 167 | Winterth. |
| Freieck | 1 | 1 | 3 | Elgg | Elgg | Elgg | 129 | " |
| Freienberg | 1 | 1 | 6 | Kloten | Kloten | Kloten | 205 | Bülach |

Alphabetisches Ortschaften-Verzeichnis.

| Ortschaften inbegriffen Weiler und Höfe | Anzahl der | | | Gemeinde-Zugehörigkeit der Ortschaften | | | | Bezirk |
|---|----------------------|------------------------------|---------------------------|--|--------------------|--------------------|------------------------------|------------|
| | Wohn- häu- ser | Haus- hal- tan- gen | Wohn- bevöl- kerung | Politische Gemeinde | Schul- Gemeinde | Kirch- Gemeinde | Zivil- ge- mde. No. | |
| Freienstein | 5 | 5 | 30 | Pfäffikon | Irgenhausen | Pfäffikon | 91 | Pfäffikon |
| „ Dorf | 121 | 194 | 843 | Freienstein | Freienstein | Rorbas | 201 | Bülach |
| „ Reitungsanstalt | 1 | 1 | 48 | „ | „ | „ | 201 | „ |
| Freihof | 1 | 1 | 7 | Hütten | Hütten | Hütten | — | Horgen |
| „ | 1 | 2 | 9 | Oberrieden | Oberrieden | Oberrieden | — | „ |
| „ | 5 | 11 | 54 | Dürnten | Tann | Dürnten | 24 | Hinwil |
| „ | 1 | 1 | 7 | Elgg | Elgg | Elgg | 129 | Winterth. |
| „ | 1 | 1 | 5 | Adlikon | Adlikon | Andelfingen | 180 | Andelfing. |
| Freiweid | 1 | 1 | 2 | Pfäffikon | Wallikon | Pfäffikon | 95 | Pfäffikon |
| Freundenberg, Ober- | 1 | 1 | 2 | Mettmensteden | Mettmenst. | Mettmenst. | 11 | Affoltern |
| „ Unter- | 1 | 1 | 1 | „ | „ | „ | — | Hinwil |
| „ | 1 | 1 | 5 | Gossau | Gossau | Gossau | — | Hinwil |
| „ | 1 | 1 | 5 | Pfäffikon | Auslikon | Pfäffikon | 87 | Pfäffikon |
| „ | 2 | 2 | 4 | Wildberg | Wildberg | Wildberg | 111 | „ |
| Freudwil | 27 | 27 | 113 | Uster | Freudwil | Uster | 50 | Uster |
| Friedegg | 1 | 1 | 5 | Horgen | Horgen | Horgen | 19 | Horgen |
| Friedheim | 1 | 1 | 39 | Bubikon | Bubikon | Bubikon | — | Hinwil |
| „ | 1 | 1 | 3 | Hinwil | Wernetshausen | Hinwil | 27 | „ |
| Friedhofstrasse | 4 | 8 | 24 | Wetzikon | O.-Wetzik. | Wetzikon | 32 | „ |
| Friedli | 8 | 8 | 43 | Seen | Iberg | Seen | 153 | Winterth. |
| Friedliberg | 1 | 1 | 10 | Fehraltorf | Fehraltorf | Fehraltorf | — | Pfäffikon |
| Friedthal | 1 | 1 | 6 | Russikon | Gündisau | Russikon | 96 | „ |
| „ | 1 | 1 | 6 | „ | Russikon | „ | 100 | „ |
| „ | 1 | 1 | 5 | Schlatt | Waltenstein | Schlatt | 149 | Winterth. |
| „ | 3 | 3 | 13 | Turbenthal | Hutzikon | Turbenthal | 160 | „ |
| Friesenberg | 6 | 8 | 43 | Zürich III | Zürich | Wiedikon | — | Zürich |
| „ | 16 | 41 | 187 | Oerlikon | Oerlikon | Schwamendingen | — | „ |
| Fröschau, Obere | 1 | 2 | 7 | Fischenthal | Gibswil | Fischenthal | — | Hinwil |
| „ Untere | 1 | 1 | 9 | „ | Oberhof | „ | — | „ |
| Frohacker | 1 | 1 | 2 | Weisslingen | Theilingen | Weisslingen | 106 | Pfäffikon |
| Frohalm | 1 | 1 | 5 | Zürich II | Zürich | Wollishofen | — | Zürich |
| Frohbach | 1 | 1 | 7 | Gossau | Ottikon | Gossau | — | Hinwil |
| Frohberg | 1 | 1 | 9 | Hütten | Hütten | Hütten | — | Horgen |
| „ | 6 | 9 | 31 | Richterswil | Richterswil | Richterswil | — | „ |
| „ | 2 | 2 | 6 | Stäfa | Kirchbühl | Stäfa | — | Meilen |
| „ | 1 | 1 | 3 | Dürnten | O.-Dürnten | Dürnten | — | Hinwil |
| „ | 1 | 1 | 4 | Gossau | Gossau | Gossau | — | „ |
| „ | 2 | 2 | 7 | Egg | Esslingen | Egg | 41 | Uster |
| „ | 1 | 1 | 1 | Elsau | Elsau | Elsau | — | Winterth. |
| Frohbühl, Ober- | 3 | 4 | 10 | Oetwil a. See | Oetwil a. See | Oetwil a. See | — | Meilen |
| „ Unter- | 3 | 4 | 9 | „ | „ | „ | — | „ |
| „ | 1 | 1 | 3 | Dürnten | U.-Dürnten | Dürnten | 23 | Hinwil |
| „ | 1 | 1 | 2 | Rümlang | Rümlang | Rümlang | — | Dielsdorf |
| Frohloch | 3 | 3 | 25 | Seebach | Seebach | Seebach | — | Zürich |
| Frohmoos | 3 | 3 | 26 | Hedingen | Hedingen | Hedingen | — | Affoltern |
| Frohnacker | 1 | 1 | 7 | Uster | Ober-Uster | Uster | 57 | Uster |

Alphabetisches Ortschaften-Verzeichnis.

| Ortschaften inbegriffen | Anzahl der | | | Gemeinde-Zugehörigkeit der Ortschaften | | | | Bezirk |
|----------------------------|----------------------|------------------------------|---------------------------|--|----------------------|--------------------|------------------------------------|------------|
| | Wohn- häu- ser | Haus- hal- tun- gen | Wohn- bevöl- kerung | Politische Gemeinde | Schul- Gemeinde | Kirch- Gemeinde | Zivil- ge- me- de. No. | |
| Weiler und Höfe | | | | | | | | |
| Frohsinn | 1 | 1 | 1 | Hütten | Hütten | Hütten | — | Horgen |
| Frohries | 1 | 1 | 3 | Bäretswil | Adetswil | Bäretswil | — | Hinwil |
| " | 1 | 1 | 7 | Gossau | Gossau | Gossau | — | " |
| " | 3 | 7 | 28 | Rüti | Rüti | Rüti | — | " |
| " | 1 | 1 | 7 | Wildberg | Schalchen | Wildberg | 110 | Pfäffikon |
| Frometzer | 1 | 1 | 5 | Pfäffikon | Pfäffikon | Pfäffikon | 93 | " |
| Frottenmatt | 2 | 2 | 14 | " | Wermatswil | " | — | " |
| Frymannshäuser | 2 | 2 | 17 | Zürich II | Zürich | Enge | — | Zürich |
| Fuchsbühl | 3 | 3 | 21 | Bubikon | Bubikon | Bubikon | — | Hinwil |
| Fuchshütte | 1 | 1 | 4 | Uetikon | Uetikon | Uetikon | — | Meilen |
| " | 1 | 1 | 3 | Dübendorf | Dübendorf | Dübendorf | 35 | Uster |
| Fuchsloch | 4 | 6 | 32 | Meilen | Meilen | Meilen | — | Meilen |
| " Hinter- | 6 | 6 | 22 | Fiscenthal | Boden | Fiscenthal | — | Hinwil |
| " Kleinth. | 2 | 3 | 12 | " | " | " | — | " |
| " Ober- | 2 | 2 | 6 | " | " | " | — | " |
| " Vorder- | 4 | 4 | 22 | " | " | " | — | " |
| Fuchsrüti | 9 | 12 | 46 | Gossau | Herschnitten | Gossau | — | " |
| Füchsenwies | 4 | 4 | 19 | Horgen | Horgen | Horgen | 19 | Horgen |
| Fülliwied | 1 | 1 | 4 | Fiscenthal | Strahlegg | Fiscenthal | — | Hinwil |
| Fulau | 5 | 4 | 29 | Elsau | Elsau | Elsau | — | Winterth. |
| Furren | 2 | 2 | 8 | Stäfa | Kirchbühl | Stäfa | — | Meilen |
| " | 1 | 1 | 6 | Uetikon | Uetikon | Uetikon | — | " |
| Furrershaus | 2 | 2 | 8 | Turbenthal | Kohlwies | Turbenthal | 167 | Winterth. |
| Furt | 2 | 2 | 7 | Hittnau | O.-Hittnau | Hittnau | 71 | Pfäffikon |
| " | 3 | 3 | 19 | Wülflingen | Wülflingen | Wülflingen | — | Winterth. |
| Furtbach | 3 | 4 | 19 | Schlatt | Waltenstein | Schlatt | 149 | " |
| Furthof | 2 | 3 | 13 | Wädenswil | Langrüti | Wädenswil | — | Horgen |
| Furtmühle | 1 | 1 | 8 | Unter-Stammheim | U.-Stammh. | Stammheim | — | Andelfing. |
| Gärtli | 3 | 3 | 14 | Niederglatt | Niederglatt-Nöschli. | Niederhasli | — | Dielsdorf |
| Gässli, im | 10 | 29 | 99 | Zürich II | Zürich | Wollishofen | — | Zürich |
| Galgenacker | 1 | 1 | 2 | Grüningen | Itzikon | Grüningen | — | Hinwil |
| Gamlikon | 15 | 14 | 73 | Stallikon | Stallikon | Stallikon | 14 | Affoltern |
| Gammetswil | 1 | 1 | 5 | Hinwil | Werneshausen | Hinwil | 27 | Hinwil |
| Gansten | 4 | 5 | 25 | Hombrechtikon | Feldbach | Hombrecht. | — | Meilen |
| Garstlig | 1 | 3 | 8 | " | Hombrecht. | " | — | " |
| Gart | 1 | 1 | 8 | Wald | Güntisberg | Wald | — | Hinwil |
| Garten | 7 | 5 | 32 | Zell | Langenhard | Zell | 176 | Winterth. |
| Gartenacker | 1 | 1 | 7 | Oetwil a. See | Oetwil a. See | Oetwil a. See | — | " |
| Garwid | 13 | 14 | 53 | Dürnten | Dürnten | Dürnten | — | Meilen |
| Gasfabrik | 3 | 4 | 17 | Schlieren | Schlieren | Schlieren | — | Zürich |
| Gattikon | 44 | 118 | 543 | Thalwil | Thalwil | Thalwil | — | Horgen |
| Geduld | 1 | 2 | 7 | Horgen | Horgen | Horgen | 19 | " |
| Geer | 1 | 1 | 6 | Hedingen | Hedingen | Hedingen | — | Affoltern |
| " | 1 | 1 | 12 | Turbenthal | Kohlwies | Turbenthal | 167 | Winterth. |
| Geeren | 7 | 9 | 32 | Horgen | Horgen | Horgen | 19 | Horgen |

Alphabetisches Ortschaften-Verzeichnis.

| Ortschaften inbegriffen Weiler und Höfe | Anzahl der | | | Gemeinde-Zugehörigkeit der Ortschaften | | | | Bezirk |
|---|----------------------|------------------------------|---------------------------|--|--------------------|--|------------------------------|-----------|
| | Wohn- häu- ser | Haus- hal- tun- gen | Wohn- bevöl- kerung | Politische Gemeinde | Schul- Gemeinde | Kirch- Gemeinde | Zivil- ge- mde. No. | |
| Geeren | 10 | 19 | 89 | Stäfa | Kirchbühl | Stäfa | — | Meilen |
| „ Obere | 1 | 1 | 6 | Fiscenthal | Gibswil | Fiscenthal | — | Hinwil |
| „ Untere | 2 | 2 | 29 | „ | Oberhof | „ | — | „ |
| „ | 9 | 10 | 43 | Dübendorf | Wil-Berg | Dübendorf | 34 | Uster |
| „ | 2 | 2 | 13 | Fällanden | Fällanden | Fällanden | — | „ |
| „ | 1 | 1 | 5 | Volketswil | Kindhausen | Volketswil | 63 | „ |
| „ | 3 | 5 | 16 | Illnau | Unter-Illnau | Illnau | 77 | Pfäffikon |
| „ | 3 | 4 | 14 | Dielsdorf | Dielsdorf | Dielsdorf | — | Dielsdorf |
| „ | 1 | 1 | 8 | Regensdorf | Regensdorf | Regensdorf | 226 | „ |
| Geerenau | 2 | 2 | 7 | Wädenswil | Langrüti | Wädenswil | — | Horgen |
| Geerensteg | 1 | 1 | 4 | Rifferswil | Rifferswil | Rifferswil | — | Affoltern |
| „ | 2 | 2 | 9 | Hirzel | Spitzen | Hirzel | — | Horgen |
| Geerenstöck | 1 | 1 | 4 | Hombrechtikon | Uetzikon | Hombrecht. | — | Meilen |
| „ | 2 | 2 | 8 | Oetwil a. See | Oetwil a. See | Oetwil a. See | — | „ |
| Geern | 3 | 3 | 8 | Pfäffikon | Irgenhausen | Pfäffikon | 91 | Pfäffikon |
| Geienmoos | 1 | 1 | 4 | Stäfa | Kirchbühl | Stäfa | — | Meilen |
| Geiger | 2 | 3 | 9 | Richterswil | Richterswil | Richterswil | — | Horgen |
| Geissacker | 4 | 8 | 21 | Zumikon | Zumikon | Zumikon | — | Meilen |
| „ | 1 | 1 | 4 | Neftenbach | Hünikon | Neftenbach | 138 | Winterth. |
| Geissau | 1 | 1 | 5 | Thalwil | Thalwil | Thalwil | — | Horgen |
| Geissberg | 6 | 6 | 22 | Bubikon | Wolfhausen | Bubikon | — | Hinwil |
| „ | 3 | 5 | 20 | U.-Embrach | Freienstein | Rorbas | — | Bülach |
| „ | 1 | 1 | 8 | Kloten | Kloten | Kloten | 205 | „ |
| „ | 3 | 3 | 12 | Regensdorf | Regensdorf | Regensdorf | 226 | Dielsdorf |
| Geissbühl | 6 | 6 | 30 | Herrliberg | Herrliberg | Herrliberg | — | Meilen |
| Geissen | 2 | 3 | 9 | Stäfa | Uelikon | Stäfa | — | „ |
| Geisser | 1 | 1 | 8 | Richterswil | Richterswil | Richterswil | — | Horgen |
| Geissalden | 1 | 1 | 5 | Meilen | Meilen | Meilen | — | Meilen |
| Geisschachen | 4 | 10 | 54 | Dietikon | Dietikon | Dietikon, kath. und Urdorf-Dietikon | — | Zürich |
| Geissweid | 1 | 1 | 7 | Hausen | Hausen | Hausen | — | Affoltern |
| Geistig | 1 | 1 | 3 | Freienstein | Freienstein | Rorbas | 201 | Bülach |
| Gemüseschuppen | 1 | 1 | 3 | Lindau | Lindau | Lindau | 83 | Pfäffikon |
| Gentenwies | 2 | 2 | 12 | Russikon | Sennhof-Wilhof | Russikon | 102 | „ |
| Genert | 3 | 3 | 15 | Höri | Höri | Bülach | — | Bülach |
| Gerberacker | 1 | 2 | 14 | Wädenswil | Wädenswil | Wädenswil | — | Horgen |
| Geretswil | 4 | 4 | 30 | Hofstetten | Huggenberg | Elgg | 133 | Winterth. |
| Gerlisberg | 1 | 4 | 14 | Richterswil | Richterswil | Richterswil | — | Horgen |
| „ | 17 | 20 | 114 | Kloten | Gerlisberg | Kloten | — | Bülach |
| Geroldsrüti | 1 | 1 | 2 | Adliswil | Adliswil | Adliswil | — | Horgen |
| Geroldswil, Dorf | 28 | 31 | 141 | Geroldswil | Oetwil-Geroldswil | Weiningen | — | Zürich |
| Gerstacker | 1 | 2 | 3 | Wald | Wald | Wald | — | Hinwil |
| Gerster | 3 | 3 | 13 | Sternenberg | Kohlwies | Sternenberg | — | Pfäffikon |
| Gfell | 6 | 6 | 26 | „ | Gfell | „ | — | „ |
| „ Ober- | 2 | 3 | 12 | „ | „ | „ | — | „ |
| Gfellacker | 1 | 1 | 3 | „ | „ | „ | — | „ |

Alphabetisches Ortschaften-Verzeichnis.

| Ortschaften inbegriffen Weiler und Höfe | Anzahl der | | | Gemeinde-Zugehörigkeit der Ortschaften | | | | Bezirk |
|---|----------------------|------------------------------|---------------------------|--|--------------------|--------------------|------------------------------|------------|
| | Wohn- häu- ser | Haus- hal- tun- gen | Wohn- bevöl- kerung | Politische Gemeinde | Schul- Gemeinde | Kirch- Gemeinde | Zivil- ge- mde. No. | |
| Gfeller | 1 | 1 | 6 | Gossau | Ottikon | Gossau | — | Hinwil |
| Gfenn | 33 | 36 | 158 | Dübendorf | Glenn-Hermikon | Dübendorf | 36 | Uster |
| Gflecketen Weg | 3 | 3 | 19 | Gossau | Bertschikon | Gossau | — | Hinwil |
| Ghangetwies | 3 | 3 | 12 | Dürnten | O.-Dürnten | Dürnten | — | " |
| Ghei | 1 | 3 | 10 | Kilchberg | Kilchberg | Kilchberg | — | Horgen |
| " | 17 | 17 | 77 | Hombrechtikon | Hombrecht. | Hombrecht. | — | Meilen |
| " | 1 | 1 | 5 | Stäfa | Kirchbühl | Stäfa | — | " |
| Gheid | 1 | 1 | 7 | Regensdorf | Watt | Regensdorf | 227 | Dielsdorf |
| Ghöch | 6 | 6 | 26 | Bäretswil | Fehrenwalsberg | Bäretswil | — | Hinwil |
| Ghöchweid | 1 | 1 | 7 | " | " | " | — | " |
| Ghögg | 2 | 2 | 9 | Wila | Wila | Wila | 108 | Pfäffikon |
| Ghogg, Ober- | 1 | 1 | 8 | Fiscenthal | Oberhof | Fiscenthal | — | Hinwil |
| " Unter- | 1 | 1 | 3 | " | " | " | — | " |
| Gibel | 3 | 3 | 14 | Mönchaltorf | Bertschikon | Mönchaltorf | — | Uster |
| Gibisnüt | 2 | 2 | 11 | Uetikon | Uetikon | Uetikon | — | Meilen |
| " | 2 | 2 | 12 | Stadel | Stadel | Stadel | — | Dielsdorf |
| Gibsegg | 1 | 1 | 7 | Sternenberg | Kohlwies | Sternenberg | — | Pfäffikon |
| Gibswil | 22 | 36 | 144 | Fiscenthal | Gibswil | Fiscenthal | — | Hinwil |
| Giessen | 1 | 1 | 6 | Bubikon | Bubikon | " | — | " |
| Giesshübel | 23 | 74 | 396 | Zürich III | Zürich | Wiedikon | — | Zürich |
| " | 1 | 1 | 6 | Küsnacht | Küsnacht | Küsnacht | — | Meilen |
| Gillenmoos | 1 | 1 | 6 | Seen | Eidberg | Seen | 152 | Winterth. |
| Girenbad | 20 | 25 | 108 | Hinwil | Girenbad | Hinwil | — | Hinwil |
| " | 1 | 1 | 15 | Turbenthal | Hutzikon | Turbenthal | 160 | Winterth. |
| Girentobel | 2 | 2 | 14 | Wila | Blitterswil | Wila | — | Pfäffikon |
| Girhalden | 1 | 1 | 8 | Illnau | Rikon-Effretikon | Illnau | 80 | " |
| Girried | 3 | 2 | 11 | Hinwil | Girenbad | Hinwil | — | Hinwil |
| Girsberg | 6 | 7 | 29 | Waltalingen | Guntalingen | Stammheim | 197 | Andelfing. |
| Gisenhard | 13 | 13 | 65 | Ossingen | Ossingen | Ossingen | — | " |
| Gisenhegi | 5 | 6 | 28 | Schönenberg | Schönenberg-Kirche | Schönenbg. | — | Horgen |
| Gisenrüti | 10 | 16 | 77 | Wädenswil | Langrüti | Wädenswil | — | " |
| GISIBACH | 1 | 1 | 9 | " | Stocken | " | — | " |
| Gjuch | 1 | 1 | 6 | Mettmenstetten | Mettmenst. | Mettmenst. | 11 | Affoltern |
| " | 1 | 1 | 5 | Wettswil | Wettswil | Stallikon | — | " |
| Glaserweid | 1 | 1 | 12 | Kappel | Uerzlikon | Kappel | 8 | " |
| Glattbrugg | 19 | 32 | 153 | Opfikon | Opfikon | Kloten | 211 | Bülach |
| Glattfelden, Dorf | 159 | 249 | 1,096 | Glattfelden | Glattfelden | Glattfelden | — | " |
| " Bahnhstation | 1 | 1 | 3 | Bülach | Bülach | Bülach | 203 | " |
| Gmeindrüti | 2 | 2 | 10 | Rüti | Rüti | Rüti | — | Hinwil |
| Gmeineri | 15 | 35 | 166 | Albisrieden | Albisrieden | Albisrieden | — | Zürich |
| Gockhausen | 20 | 23 | 139 | Dübendorf | Wil-Berg | Dübendorf | 35 | Uster |
| Gössikon | 20 | 19 | 84 | Zumikon | Zumikon | Zumikon | — | Meilen |
| Götschi | 1 | 1 | 9 | Aegst | Aegstthal | Aegst | 4 | Affoltern |
| Goldacker | 1 | 1 | 4 | Gossau | Ottikon | Gossau | — | Hinwil |
| " Unter- | 2 | 2 | 9 | " | Grüt | " | — | " |
| Goldbach | 49 | 70 | 338 | Küsnacht | Küsnacht | Küsnacht | — | Meilen |

Alphabetisches Ortschaften-Verzeichnis.

| Ortschaften inbegriffen Weiler und Höfe | Anzahl der | | | Gemeinde-Zugehörigkeit der Ortschaften | | | | Bezirk |
|---|----------------------|------------------------------|---------------------------|--|--------------------|--|------------------------------|------------|
| | Wohn- häu- ser | Haus- hal- tun- gen | Wohn- bevöl- kerung | Politische Gemeinde | Schul- Gemeinde | Kirch- Gemeinde | Zivil- ge- mde. No. | |
| Goldbach | 1 | 1 | 1 | Rüti | Rüti | Rüti | — | Hinwil |
| Goldenberg | 1 | — | — | Hombrechtikon | Feldbach | Hombrecht. | — | Meilen |
| " | 2 | 4 | 21 | Dorf | Dorf | Dorf | — | Andelfing. |
| Gontenbach | 1 | 2 | 13 | Adliswil | Adliswil | Adliswil | — | Horgen |
| " | 1 | 1 | 9 | Langnau | Langnau | Langnau | — | " |
| Gonzenbühl | 9 | 14 | 63 | Seen | Seen | Seen | 154 | Winterth. |
| Gossau, Dorf | 89 | 115 | 449 | Gossau | Gossau | Gossau | — | Hinwil |
| Gosswil | 6 | 8 | 39 | Turbenthal | Thalgarten | Turbenthal | 167 | Winterth. |
| Gottshalden | 1 | 2 | 10 | Horgen | Käpfnach | Horgen | 19 | Horgen |
| Gotzenwil | 20 | 25 | 104 | Seen | Eidberg | Seen | 153 | Winterth. |
| Grabenacker | 1 | 1 | 6 | Aesch | Aesch | Birmensdorf | — | Zürich |
| Gräslikon | 25 | 30 | 141 | Berg | Gräslikon | Berg | 187 | Andelfing. |
| Grafstall | 37 | 51 | 273 | Lindau | Grafstall | Lindau | 82 | Pfäffikon |
| Greifensee, Dorf | 43 | 51 | 232 | Greifensee | Greifensee | Greifensee | — | Uster |
| Greinsberg | 2 | 2 | 9 | Dürnten | Tann | Dürnten | 24 | Hinwil |
| Grenzstein | 1 | 2 | 11 | Zürich IV | Zürich | Wipkingen | — | Zürich |
| Greten | 3 | 3 | 26 | " II | " | Wollishofen | — | " |
| Gries | 2 | 2 | 9 | Volketswil | Hegnau | Volketswil | 62 | Uster |
| Griesgraben | 1 | 1 | 5 | Weiach | Weiach | Weiach | — | Dielsdorf |
| Grimmenstall | 1 | 2 | 11 | Hinwil | Hinwil | Hinwil | 26 | Hinwil |
| Grindel | 3 | 3 | 19 | Hirzel | Hirzel-Höhe | Hirzel | — | Horgen |
| " | 2 | 2 | 9 | Wädenswil | Langrüti | Wädenswil | — | " |
| Grindlen | 3 | 4 | 14 | Hausen | Hausen | Hausen | — | Affoltern |
| Grinen | 1 | 2 | 10 | Seen | Seen | Seen | 154 | Winterth. |
| Grischhei | 2 | 2 | 11 | Maschwanden | Maschwand. | Maschwand. | — | Affoltern |
| Grossacker | 1 | 1 | 6 | Bäretswil | Bäretswil | Bäretswil | 22 | Hinwil |
| Grossegg | 2 | 2 | 9 | Fischenthal | Strahlegg | Fischenthal | — | " |
| Grossengaden | 2 | 3 | 12 | Wädenswil | Langrüti | Wädenswil | — | Horgen |
| Grossenstein | 1 | 1 | 7 | Wetzikon | Robank | Wetzikon | 30 | Hinwil |
| Grossholz | 9 | 9 | 44 | Mettmensteten | Mettmenst. | Mettmenst. | 11 | Affoltern |
| Grossstein | 1 | 1 | 3 | Ottenbach | Ottenbach | Ottenbach | — | " |
| Grosswies, Hintere | 1 | 1 | 7 | Wald | Ried | Wald | — | Hinwil |
| " Vordere | 1 | 2 | 2 | " | Wald | " | — | " |
| Grub | 2 | 3 | 17 | Meilen | Ober-Meilen | Meilen | — | Meilen |
| Gruben | 5 | 5 | 26 | Männedorf | Männedorf | Männedorf | — | " |
| " | 1 | 2 | 9 | Dürnten | O.-Dürnten | Dürnten | — | Hinwil |
| Grubenthal | 2 | 3 | 9 | Illnau | Ottikon | Illnau | 79 | Pfäffikon |
| Grübschi | 2 | 2 | 11 | Thalwil | Thalwil | Thalwil | — | Horgen |
| Grünau | 14 | 27 | 124 | Dietikon | Dietikon | { Dietikon, kathol. und Urdorf-Dietikon } | — | Zürich |
| " | 1 | 3 | 9 | Bäretswil | Adetswil | Bäretswil | — | Hinwil |
| " | 1 | 1 | 13 | Gossau | Grüt | Gossau | — | " |
| " | 2 | 2 | 8 | Wila | Wila | Wila | 108 | Pfäffikon |
| Grünegg | 1 | 1 | 2 | Dinhard | Dinhard | Dinhard | 127 | Winterth. |
| Grünenhof | 2 | 2 | 11 | Gossau | Gossau | Gossau | — | Hinwil |
| Grünenfeld | 4 | 6 | 22 | Richterswil | Richterswil | Richterswil | — | Horgen |

Alphabetisches Ortschaften-Verzeichnis.

| Ortschaften inbegriffen Weiler und Höfe | Anzahl der | | | Gemeinde-Zugehörigkeit der Ortschaften | | | | Bezirk |
|---|----------------------|------------------------------|---------------------------|--|--------------------|--------------------|------------------------------------|-----------|
| | Wohn- häu- ser | Haus- hal- tun- gen | Wohn- bevöl- kerung | Politische Gemeinde | Schul- Gemeinde | Kirch- Gemeinde | Zivil- ge- me- de. No. | |
| Grünen Klee, Im | 2 | 3 | 15 | Thalwil | Thalwil | Thalwil | — | Horgen |
| Grünlingen, Städtchen | 45 | 60 | 217 | Grünlingen | Grünlingen | Grünlingen | 25 | Hinwil |
| Grünthal | 1 | 1 | 7 | Wädenswil | Wädenswil | Wädenswil | — | Horgen |
| Grüt | 2 | 3 | 9 | Seen | Seen | Seen | 155 | Winterth. |
| " | 6 | 10 | 46 | Albisrieden | Albisrieden | Albisrieden | — | Zürich |
| " | 2 | 2 | 15 | Mettmenstetten | Mettmenst. | Mettmenst. | 11 | Affoltern |
| " | 2 | 2 | 13 | Adliswil | Adliswil | Adliswil | — | Horgen |
| " | 3 | 3 | 8 | Richterswil | Richterswil | Richterswil | — | " |
| " | 20 | 23 | 89 | Herrliberg | Herrliberg | Herrliberg | — | Meilen |
| " | 10 | 10 | 39 | Hombrechtikon | Hombrecht. | Hombrecht. | — | " |
| " | 5 | 5 | 31 | Meilen | Ober-Meilen | Meilen | — | " |
| " | 3 | 5 | 20 | Uetikon | Uetikon | Uetikon | — | " |
| " | 38 | 39 | 148 | Gossau | Grüt | Gossau | — | Hinwil |
| " Vorder- | 6 | 6 | 42 | Dinhard | Dinhard | Dinhard | 126 | Winterth. |
| " Hinter- | 5 | 5 | 21 | Rickenbach | Rickenbach | Rickenbach | — | " |
| " | 1 | 1 | 5 | Freienstein | Freienstein | Rorbas | 201 | Bülach |
| Grütacker | 1 | 2 | 4 | Wald | Wald | Wald | — | Hinwil |
| Grütrain | 3 | 3 | 9 | Hombrechtikon | Hombrecht. | Hombrecht. | — | Meilen |
| Grützen | 1 | 1 | 7 | Illnau | Ottikon | Illnau | 79 | Pfäffikon |
| Grüze | 34 | 71 | 340 | Oberwinterthur | Oberwinterthur | Oberwinterthur | 143 | Winterth. |
| Grund | 19 | 32 | 151 | Affoltern a. A. | Affoltern a. A. | Affoltern a. A. | — | Affoltern |
| " | 1 | 1 | 4 | Bonstetten | Bonstetten | Bonstetten | — | " |
| " | 1 | 1 | 7 | Ottenbach | Ottenbach | Ottenbach | — | " |
| " | 1 | 5 | 21 | Meilen | Meilen | Meilen | — | Meilen |
| " Oberer | 8 | 14 | 48 | Stäfa | Kirchbühl | Stäfa | — | " |
| " Unterer | 9 | 10 | 45 | " | " | " | — | " |
| " | 1 | 1 | 7 | Zumikon | Zumikon | Zumikon | — | " |
| " | 2 | 2 | 5 | Gossau | Ottikon | Gossau | — | Hinwil |
| " | 1 | 1 | 5 | Hinwil | Wernetshausen | Hinwil | 27 | " |
| " | 3 | 3 | 9 | Wald | Wald | Wald | — | " |
| " | 8 | 15 | 52 | Wetzikon | Robenhausen | Wetzikon | 31 | " |
| " | 2 | 2 | 16 | Dübendorf | Dübendorf | Dübendorf | 35 | Uster |
| " | 1 | 1 | 4 | Pfäffikon | Irgenhausen | Pfäffikon | 92 | Pfäffikon |
| " | 8 | 14 | 48 | Turbenthal | Hutzikon | Turbenthal | 160 | Winterth. |
| " | 2 | 2 | 9 | Oberweningen | Oberweningen | Schöllisdorf | — | Dielsdorf |
| Grundbach | 1 | 1 | 4 | Fischenthal | Oberhof | Fischenthal | — | Hinwil |
| Grundhalden | 41 | 57 | 203 | Stäfa | Kirchbühl | Stäfa | — | Meilen |
| " | 1 | 1 | 3 | Wald | Wald | Wald | — | Hinwil |
| Grundhof | 2 | 2 | 11 | Wädenswil | Langrüti | Wädenswil | — | Horgen |
| " | 12 | 13 | 57 | Oberwinterthur | Stadel | Oberwinterthur | 141 | Winterth. |
| Grundstein | 1 | 1 | 5 | Bertschikon | Gundetswil | Gachnang, Thurgau | 114 | " |
| Grundthal | 1 | 2 | 7 | Bubikon | Bubikon | Bubikon | — | Hinwil |
| " | 2 | 8 | 31 | Dürnten | O.-Dürnten | Dürnten | — | " |
| " | 4 | 16 | 69 | Wald | Wald | Wald | — | " |
| " | 3 | 3 | 14 | Wetzikon | Robenhausen | Wetzikon | 31 | " |
| Grundholz | 2 | 2 | 9 | Bauma | Bauma | Bauma | — | Pfäffikon |

Alphabetisches Ortschaften-Verzeichnis.

| Ortschaften inbegriffen Weiler und Höfe | Anzahl der | | | Gemeinde-Zugehörigkeit der Ortschaften | | | | Bezirk |
|---|----------------------|------------------------------|---------------------------|--|--------------------|--------------------|------------------------------|------------|
| | Wohn- häu- ser | Haus- hal- tun- gen | Wohn- bevöl- kerung | Politische Gemeinde | Schul- Gemeinde | Kirch- Gemeinde | Zivil- ge- mde. No. | |
| Gschwader . . . | 11 | 14 | 66 | Uster | Kirch-Uster | Uster | 60 | Uster |
| Gschwend . . . | 4 | 4 | 19 | Schönenberg | Schönenberg-Kirche | Schönenbg. | — | Horgen |
| Gschwendboden . . . | 2 | 2 | 13 | Hütten | Hütten | Hütten | — | " |
| Gschwendmatt . . . | 1 | 2 | 10 | Schönenberg | Schönenberg-Kirche | Schönenbg. | — | " |
| Gstad . . . | 29 | 50 | 236 | Zollikon | Zollikon | Zollikon | — | Zürich |
| Gstalden . . . | 1 | 1 | 5 | Horgen | Horgen | Horgen | 19 | Horgen |
| " . . . | 1 | 1 | 5 | Erlenbach | Erlenbach | Erlenbach | — | Meilen |
| Gsteig . . . | 4 | 4 | 13 | Stäfa | Uerikon | Stäfa | 21 | " |
| Gstein . . . | 4 | 4 | 16 | Bubikon | Bubikon | Bubikon | — | Hinwil |
| " . . . | 1 | 2 | 9 | U.-Embrach | U.-Embrach | Embrach | — | Bülach |
| Gsteiner . . . | 1 | 1 | 6 | Hinwil | Hinwil | Hinwil | 26 | Hinwil |
| Gsteitli . . . | 2 | 4 | 22 | Bassersdorf | Bassersdorf | Bassersdorf | — | Bülach |
| Gubel . . . | 1 | 2 | 7 | Schönenberg | Schönenberg-Kirche | Schönenbg. | — | Horgen |
| " . . . | 2 | 2 | 10 | Bäretswil | Fehrenwalsberg | Bäretswil | — | Hinwil |
| " . . . | 1 | 1 | 3 | Bauma | Lipperschwendi | Bauma | — | Pfäffikon |
| Gublen . . . | 24 | 32 | 124 | " | Bauma | " | — | " |
| Güch . . . | 1 | 2 | 9 | Pfäffikon | Irgenhausen | Pfäffikon | 91 | " |
| Gündisau . . . | 38 | 38 | 178 | Russikon | Gündisau | Russikon | 96 | " |
| Gündlikon . . . | 12 | 12 | 64 | Bertschikon | Zünikon | Elgg | 113 | Winterth. |
| Güntisberg . . . | 16 | 18 | 88 | Wald | Güntisberg | Wald | — | Hinwil |
| Güpf . . . | 11 | 18 | 93 | Birmensdorf | Birmensd. | Birmensd. | — | Zürich |
| " . . . | 2 | 2 | 17 | Hedingen | Hedingen | Hedingen | — | Affoltern |
| Güsler . . . | 1 | 1 | 8 | Birmensdorf | Birmensd. | Birmensd. | — | Zürich |
| Güterstall . . . | 1 | 2 | 13 | Egg | Esslingen | Egg | 46 | Uster |
| Gütlikhausen . . . | 32 | 32 | 164 | Thalheim | Gütlikhausen | Thalheim | 192 | Andelfing. |
| Gütli . . . | 1 | 1 | 6 | Egg | Hinter-Egg | Egg | 38 | Uster |
| Gütsch . . . | 1 | 1 | 5 | Maur | Ebmatingen | Maur | 43 | " |
| Gugel . . . | 1 | 3 | 12 | Schlieren | Schlieren | Schlieren | — | Zürich |
| Guggach . . . | 4 | 12 | 39 | Zürich IV | Zürich | Wipkingen | — | " |
| " . . . | 6 | 7 | 30 | Niederweningen | Niederweningen | Niederweningen | — | Dielsdorf |
| Guggeeren . . . | 1 | 1 | 8 | Benken | Benken | Benken | — | Andelfing. |
| Guggenbühl . . . | 5 | 15 | 56 | Dürnten | Tann | Dürnten | 24 | Hinwil |
| " . . . | 4 | 4 | 23 | Illnau | Ober-Illnau | Illnau | 78 | Pfäffikon |
| " . . . | 1 | 1 | 2 | Hettlingen | Hettlingen | Hettlingen | — | Winterth. |
| " . . . | 1 | 1 | 5 | Wülflingen | Wülflingen | Wülflingen | — | " |
| " . . . | 1 | 1 | 6 | Humlikon | Humlikon | Andelfingen | — | Andelfing. |
| Gugger . . . | 4 | 6 | 20 | Zollikon | Zollikon | Zollikon | — | Zürich |
| " . . . | 2 | 2 | 13 | Horgen | Horgen | Horgen | 19 | Horgen |
| Guldenen, Vorder- . . . | 5 | 5 | 32 | Egg | Vorder-Egg | Egg | 38 | Uster |
| " Hinter- . . . | 3 | 3 | 22 | Maur | Aesch | Maur | 42 | " |
| Guldisloo . . . | 14 | 30 | 124 | Wetzikon | O.-Wetzikon | Wetzikon | 32 | Hinwil |
| Guldistud . . . | 8 | 16 | 69 | Dürnten | Tann | Dürnten | 24 | " |
| Gumpi . . . | 1 | 1 | 7 | Hirzel | Spitzen | Hirzel | — | Horgen |
| Gundetswil . . . | 31 | 31 | 133 | Bertschikon | Gundetswil | Gachnang, Thurgau | 114 | Winterth. |
| Guntalingen . . . | 59 | 60 | 285 | Waltalingen | Guntalingen | Stammheim | 197 | Andelfing. |
| Gunten . . . | 5 | 5 | 19 | Hombrechtikon | Uetzikon | Hombrecht. | — | Meilen |

Alphabetisches Ortschaften-Verzeichnis.

| Ortschaften inbegriffen Weiler und Höfe | Anzahl der | | | Gemeinde-Zugehörigkeit der Ortschaften | | | | Bezirk |
|---|----------------------|------------------------------|---------------------------|--|--------------------|--------------------|-------------------------|------------|
| | Wohn- häu- ser | Haus- hal- tun- gen | Wohn- bevöl- kerung | Politische Gemeinde | Schul- Gemeinde | Kirch- Gemeinde | Zivil- ge- m. No. | |
| Gupfe | 1 | 2 | 10 | Volketswil | Hegnau | Volketswil | 62 | Uster |
| Gupfen | 1 | 2 | 11 | Illnau | Unter-Illnau | Illnau | 77 | Pfäffikon |
| Gusch | 13 | 16 | 54 | Oetwil a. See | Oetwil a. See | Oetwil a. See | — | Meilen |
| Gussli | 2 | 2 | 11 | Oberwinterthur | Stadel | Oberwinterthur | 146 | Winterth. |
| Gut | 4 | 4 | 19 | Zürich III | Zürich | Aussersihl | — | Zürich |
| „ | 1 | 1 | 16 | Albisrieden | Albisrieden | Albisrieden | — | „ |
| „ | 77 | 81 | 321 | Volketswil | Volketswil | Volketswil | 61 | Uster |
| Gutenswil | 1 | 2 | 10 | Uster | Kirch-Uster | Uster | 60 | „ |
| Gutschür | 1 | 1 | 3 | Gossau | Grüt | Gossau | — | Hinwil |
| Gutshalden | 1 | 1 | 7 | Elgg | Hofstetten | Elgg | — | Winterth. |
| Guwilmühle | 1 | 1 | 7 | Wädenswil | Ort | Wädenswil | — | Horgen |
| Gwad | 7 | 14 | 44 | Horgen | Käpfnach | Horgen | 19 | „ |
| Gwandlen | 4 | 3 | 17 | „ | „ | „ | „ | „ |
| H aberacker | 1 | 1 | 3 | Bäretswil | Fehrenwaltsberg | Bäretswil | — | Hinwil |
| Haberackerli | 1 | 3 | 6 | Richterswil | Richterswil | Richterswil | — | Horgen |
| Haberrüti | 1 | 1 | 2 | Wald | Wald | Wald | — | Hinwil |
| Habersaat | 5 | 5 | 22 | Aeugst | Aeugsterthal | Aeugst | 4 | Affoltern |
| Hadlikon | 41 | 48 | 177 | Hinwil | Hadlikon | Hinwil | — | Hinwil |
| Häderliberg | 2 | 3 | 24 | Birmensdorf | Birmensd. | Birmensd. | — | Zürich |
| Hänsithal | 1 | 1 | 5 | Wädenswil | Wädenswil | Wädenswil | — | Horgen |
| Hänsler | 1 | 1 | 10 | Mönchaltorf | Mönchaltorf | Mönchaltorf | 49 | Uster |
| Härte | 2 | 3 | 11 | Wülflingen | Wülflingen | Wülflingen | — | Winterth. |
| Häuslen | 4 | 4 | 14 | Dürnten | O.-Dürnten | Dürnten | — | Hinwil |
| Häusli | 2 | 2 | 11 | Horgen | Horgen | Horgen | 19 | Horgen |
| „ | 2 | 3 | 17 | „ | Horgerberg | „ | 20 | „ |
| „ | 1 | 1 | 2 | Bäretswil | Tanne | Bäretswil | — | Hinwil |
| „ | 4 | 5 | 21 | Bubikon | Bubikon | Bubikon | — | „ |
| „ | 4 | 5 | 27 | Fischenthal | Oberhof | Fischenthal | — | „ |
| „ | 3 | 3 | 9 | Turbenthal | Schmidrüti | Sitzberg | 165 | Winterth. |
| Häuslihof | 6 | 9 | 32 | Wil | Wil | Wil | — | Bülach |
| Häusliweber | 2 | 3 | 9 | Horgen | Horgerberg | Horgen | 20 | Horgen |
| Hafen | 23 | 47 | 173 | Richterswil | Richterswil | Richterswil | — | „ |
| Hafen | 1 | 1 | 4 | Hombrechtikon | Uetzikon | Hombrecht. | — | Meilen |
| Hafnerberg | 2 | 3 | 17 | Birmensdorf | Birmensd. | Birmensd. | — | Zürich |
| Hagenacker | 1 | 1 | 3 | Wald | Güntisberg | Wald | — | Hinwil |
| Hagenbuch, Dorf | 21 | 22 | 100 | Hagenbuch | Hagenbuch | Aadorf, Thurg. | 130 | Winterth. |
| „ | 33 | 36 | 166 | „ | „ | Aawangen, „ | 130 | „ |
| Hagenstall | 9 | 10 | 58 | „ | Elgg | Elgg | 130 | „ |
| Haggenberg | 1 | 1 | 9 | Elgg | „ | Aadorf, Thurg. | — | „ |
| Hakab | 6 | 6 | 38 | Nürens Dorf | Breite | Bassersdorf | 208 | Bülach |
| Halde | 4 | 4 | 30 | Uster | Wermatswil | Uster | 58 | Uster |
| „ | 1 | 1 | 4 | Adlikon | Oberwil-Niederwil | Andelfingen | 182 | Andelfing. |
| Halden, Obere | 2 | 2 | 7 | Hirzel | Hirzel-Höhe | Hirzel | — | Horgen |
| „ Untere | 5 | 5 | 20 | „ | „ | „ | — | „ |
| „ | 3 | 4 | 15 | Hütten | Hütten | Hütten | — | „ |
| „ | 1 | 1 | 7 | Wädenswil | Langrüti | Wädenswil | — | „ |

Alphabetisches Ortschaften-Verzeichnis.

| Ortschaften inbegriffen Weiler und Höfe | Anzahl der | | | Gemeinde-Zugehörigkeit der Ortschaften | | | | Bezirk |
|---|----------------------|------------------------------|---------------------------|--|--------------------|--------------------|------------------------------------|------------|
| | Wohn- häu- ser | Haus- hal- tun- gen | Wohn- bevöl- kerung | Politische Gemeinde | Schul- Gemeinde | Kirch- Gemeinde | Zivil- ge- me- de. No. | |
| Halden | 1 | 1 | 4 | Bäretswil | Bettswil | Bäretswil | — | Hinwil |
| " | 1 | 1 | 8 | Dürnten | Tann | Dürnten | 24 | " |
| " | 1 | 1 | 7 | Fischenthal | Bodmèn | Fischenthal | — | " |
| " | 1 | 1 | 6 | Wald | Wald | Wald | — | " |
| " | 5 | 6 | 35 | Wetzikon | O.-Wetzikon | Wetzikon | 32 | " |
| " Ober- | 3 | 4 | 50 | Egg | Hinter-Egg | Egg | 38 | Uster |
| " Unter- | 5 | 6 | 15 | " | " | " | 38 | " |
| " | 2 | 2 | 8 | Fällanden | Fällanden | Fällanden | — | " |
| " | 1 | 1 | 6 | Maur | Maur | Maur | 45 | " |
| " | 1 | 1 | 9 | Mönchaltorf | Mönchaltorf | Mönchaltorf | 49 | " |
| " | 1 | 1 | 2 | Bauma | Bauma | Bauma | — | Pfäffikon |
| " | 1 | 1 | 5 | Seen | Eidberg | Seen | 152 | Winterth. |
| " Obere- | 1 | 3 | 15 | Winterthur | Winterthur | Winterthur | — | " |
| " unter der | 20 | 23 | 94 | Flaach | Flaach | Flaach | — | Andelfing. |
| " | 3 | 3 | 13 | Oberglatt | Oberglatt | Oberglatt | 223 | Dielsdorf |
| Haldenberg | 1 | 2 | 9 | Turbenthal | Turbenthal | Turbenthal | 169 | Winterth. |
| Haldengut | 3 | 4 | 13 | Bäretswil | Bäretswil | Bäretswil | 22 | Hinwil |
| " | 1 | 1 | 5 | Uster | Freudwil | Uster | 50 | Uster |
| Haldenhof | 1 | 1 | 13 | Elgg | Elgg | Elgg | 129 | Winterth. |
| " | 1 | 1 | 6 | Schlatt | Schlatt | Schlatt | 148 | " |
| Haltberg | 37 | 78 | 312 | Rüti | Rüti | Rüti | — | Hinwil |
| " Ober- | 2 | 2 | 12 | Wald | Wald | Wald | — | " |
| " Unter- | 7 | 14 | 48 | " | " | " | — | " |
| Haltbergholz | 5 | 5 | 25 | " | Hübli | " | — | " |
| Halten | 3 | 3 | 14 | Meilen | Meilen | Meilen | — | Meilen |
| " | 2 | 2 | 10 | " | Ober-Meilen | " | — | " |
| Hand | 1 | 1 | 5 | Buchs | Buchs | Buchs | — | Dielsdorf |
| Hanegg | 7 | 6 | 28 | Horgen | Arn | Horgen | 18 | Horgen |
| Hanfgarten | 11 | 11 | 45 | Gossau | Ottikon | Gossau | — | Hinwil |
| Hangarten | 16 | 16 | 83 | Unter-Stammheim | U.-Stammh. | Stammheim | — | Andelfing. |
| Hangenmoos | 6 | 8 | 42 | Wädenswil | Wädenswil | Wädenswil | — | Horgen |
| Hangetsmoos | 1 | 1 | 8 | Egg | Vorder-Egg | Egg | 38 | Uster |
| Hangetwies | 1 | 1 | 5 | Küsnacht | Küsnacht | Küsnacht | — | Meilen |
| Hard (Aussersihl un. Teil) | 184 | 707 | 3,409 | Zürich III | Zürich | Aussersihl | — | Zürich |
| " | 2 | 2 | 10 | Uster | Nänikon | Uster | 51 | Uster |
| " | 6 | 20 | 54 | Wülflingen | Wülflingen | Wülflingen | — | Winterth. |
| " | 1 | 1 | 5 | Bassersdorf | Bassersdorf | Bassersdorf | — | Bülach |
| " | 1 | 1 | 3 | Neerach | Neerach | Steinmaur | 216 | Dielsdorf |
| " | 2 | 2 | 13 | Regensdorf | Regensdorf | Regensdorf | 226 | " |
| " Alt- | 1 | 2 | 11 | " | " | " | 226 | " |
| " Klein- | 1 | 1 | 8 | " | " | " | 226 | " |
| " Neu- | 1 | 2 | 5 | " | " | " | 226 | " |
| Hardberg | 9 | 18 | 84 | Wülflingen | Wülflingen | Wülflingen | — | Winterth. |
| Hardegg | 1 | 1 | 10 | Regensdorf | Regensdorf | Regensdorf | 226 | Dielsdorf |
| Hardgut | 3 | 6 | 29 | Altstetten | Altstetten | Altstetten | — | Zürich |
| Hardhüsli | 1 | 2 | 15 | Zürich III | Zürich | Aussersihl | — | " |

Alphabetisches Ortschaften-Verzeichnis.

| Ortschaften inbegriffen Weiler und Höfe | Anzahl der | | | Gemeinde-Zugehörigkeit der Ortschaften | | | | Bezirk |
|---|----------------------|------------------------------|---------------------------|--|--------------------|--------------------|------------------------------------|------------|
| | Wohn- häu- ser | Haus- hal- tun- gen | Wohn- bevöl- kerung | Politische Gemeinde | Schul- Gemeinde | Kirch- Gemeinde | Zivil- ge- me- de. No. | |
| Hardrain | 3 | 4 | 37 | Regensdorf | Regensdorf | Regensdorf | 226 | Dielsdorf |
| Hardturm | 5 | 13 | 49 | Zürich III | Zürich | Aussersihl | — | Zürich |
| Harhalden | 1 | 1 | 9 | Hirzel | Hirzel-Höhe | Hirzel | — | Horgen |
| Harrüti | 4 | 4 | 26 | " | " | " | — | " |
| Hartmiss | 1 | 1 | 4 | Gossau | Ottikon | Gossau | — | Hinwil |
| Harzer | 1 | 1 | 4 | Herrliberg | Herrliberg | Herrliberg | — | Meilen |
| Hasel | 8 | 10 | 33 | Affoltern a. A. | Affoltern a. A. | Affoltern a. A. | — | Affoltern |
| " | 3 | 3 | 13 | Hombrechtikon | Hombrecht. | Hombrecht. | — | Meilen |
| " | 24 | 24 | 95 | Hittnau | Hasel | Hittnau | 70 | Pfäffikon |
| Haselhalden | 5 | 8 | 33 | Bauma | Blitterswil | Bauma | — | " |
| Haselstud | 2 | 5 | 27 | Wald | Wald | Wald | — | Hinwil |
| Hasenacker | 2 | 2 | 7 | Hedingen | Hedingen | Hedingen | — | Affoltern |
| " | 1 | 1 | 8 | Horgen | Arn | Horgen | 18 | Horgen |
| " | 4 | 4 | 18 | Herrliberg | Herrliberg | Herrliberg | — | Meilen |
| " | 21 | 29 | 96 | Männedorf | Männedorf | Männedorf | — | " |
| " | 9 | 9 | 30 | Gossau | Ottikon | Gossau | — | Hinwil |
| Hasenbuck | 1 | 1 | 4 | Waltalingen | Waltalingen | Stammheim | 198 | Andelfing. |
| Hasenbühl | 1 | 1 | 4 | Bassersdorf | Bassersdorf | Bassersdorf | — | Bülach |
| Hasengarten | 1 | 1 | 9 | Langnau | Langnau | Langnau | — | Horgen |
| Hasenhalden | 3 | 3 | 21 | Meilen | Feld-Meilen | Meilen | — | Meilen |
| Hasenstrick | 2 | 2 | 12 | Dürnten | O.-Dürnten | Dürnten | — | Hinwil |
| Hasenweid | 1 | 1 | 4 | Hombrechtikon | Hombrecht. | Hombrecht. | — | Meilen |
| Haslaub | 4 | 4 | 15 | Schönenberg | Schönenberg-Kirche | Schönenbg. | — | Horgen |
| Haslen | 1 | 2 | 10 | Langnau | Langnau | Langnau | — | " |
| " | 5 | 6 | 18 | Richterswil | Richterswil | Richterswil | — | " |
| " | 3 | 3 | 16 | Egg | Hinter-Egg | Egg | 38 & | Uster |
| Haslenbach, Ober- | 8 | 14 | 51 | Stäfa | Kirchbühl | Stäfa | — | Meilen |
| " Unter- | 8 | 16 | 71 | " | " | " | — | " |
| " | 2 | 3 | 12 | Uetikon | Uetikon | Uetikon | — | " |
| Haslenzopf | 3 | 4 | 16 | Richterswil | Richterswil | Richterswil | — | Horgen |
| Hasliberg | 2 | 2 | 11 | Niederhasli | Oberhasli | Niederhasli | 221 | Dielsdorf |
| Haumühle | 1 | 1 | 6 | Unter-Embrach | Rorbas | Embrach | — | Bülach |
| Hauptikon | 16 | 16 | 83 | Kappel | Uerzikon | Kappel | 6 | Affoltern |
| Hausacker | 1 | 2 | 8 | Egg | Vorder-Egg | Egg | — | Uster |
| Hausen, Dorf | 95 | 121 | 480 | Hausen | Hausen | Hausen | — | Affoltern |
| " | 8 | 10 | 46 | Ossingen | Ossingen | Ossingen | — | Andelfing. |
| " | 3 | 3 | 18 | Ober-Embrach | O.-Embrach | Embrach | 199 | Bülach |
| Hauser | 1 | 5 | 21 | Richterswil | Richterswil | Richterswil | — | Horgen |
| " | 1 | 1 | 6 | Glattfelden | Glattfelden | Glattfelden | 203 | Bülach |
| Häuserthal | 6 | 6 | 31 | Hausen | Ebertswil | Hausen | — | Affoltern |
| Hebeisen | 1 | 2 | 10 | Horgen | Horgerberg | Horgen | 20 | Horgen |
| Hecht | 1 | 3 | 6 | Meilen | Feld-Meilen | Meilen | — | Meilen |
| Hedingen, Dorf | 137 | 168 | 683 | Hedingen | Hedingen | Hedingen | — | Affoltern |
| Heerenweg | 1 | 1 | 4 | Neftenbach | Aesch-Ried | Neftenbach | 137 | Winterth. |
| Heerschären | 2 | 2 | 9 | Bubikon | Wolfhausen | Bubikon | — | Hinwil |

Alphabetisches Ortschaften-Verzeichnis.

| Ortschaften inbegriffen Weiler und Höfe | Anzahl der | | | Gemeinde-Zugehörigkeit der Ortschaften | | | | Bezirk |
|---|----------------------|------------------------------|---------------------------|--|--------------------|--|------------------------------------|------------|
| | Wohn- hän- ser | Haus- hal- tan- gen | Wohn- bevöl- kerung | Politische Gemeinde | Schul- Gemeinde | Kirch- Gemeinde | Zivil- ge- me- de. No. | |
| Hefern | 16 | 27 | 103 | Wald | Wald | Wald | — | Hinwil |
| Hefferswil | 20 | 21 | 85 | Mettmensteten | Hefferswil | Mettmenst. | 10 | Affoltern |
| Heggen, Hintere | 1 | 1 | 5 | Grünigen | Binzikon | Grünigen | — | Hinwil |
| „ Vordere | 3 | 2 | 15 | „ | „ | „ | — | „ |
| Hegi | 73 | 98 | 399 | Oberwinterthur | Hegi | Oberwinterthur | 142 | Winterth. |
| Hegimoos | 2 | 3 | 13 | Wädenswil | Stocken | Wädenswil | — | Horgen |
| Hegisau | 1 | 1 | 4 | Fischenthal | Bodmen | Fischenthal | — | Hinwil |
| Hegnau | 77 | 84 | 359 | Volketswil | Hegnau | Volketswil | 62 | Uster |
| Heilenbach | 4 | 5 | 21 | Horgen | Horgen | Horgen | 19 | Horgen |
| Heiletsegg | 2 | 2 | 7 | Bauma | Gfell | Bauma | — | Pfäffikon |
| Heimenstein | 1 | 1 | 11 | Seuzach | Seuzach | Seuzach | 159 | Winterth. |
| Heimgarten | 10 | 10 | 37 | Bülach | Bülach | Bülach | — | Bülach |
| Heisch | 66 | 74 | 234 | Hausen | Hausen | Hausen | — | Affoltern |
| Heispel | 2 | 2 | 7 | Grünigen | Binzikon | Grünigen | — | Hinwil |
| Heiten | 1 | 1 | 6 | Hütten | Hütten | Hütten | — | Horgen |
| Heiterthal | 1 | 1 | 12 | Schlatt | Eidberg | Schlatt | 152 | Winterth. |
| Hell | 5 | 7 | 53 | Langnau | Langnau | Langnau | — | Horgen |
| „ | 2 | 3 | 16 | Maur | Maur | Maur | 45 | Uster |
| Helligematt | 1 | 1 | 2 | Aesch | Aesch | Birmensdorf | — | Zürich |
| Hengerten | 3 | 4 | 23 | Hütten | Hütten | Hütten | — | Horgen |
| Henggart, Dorf | 64 | 80 | 347 | Henggart | Henggart | Henggart | — | Andelfing. |
| Henne | 1 | 2 | 13 | Wetzikon | O.-Wetzikon | Wetzikon | 32 | Hinwil |
| Hermatschwendi | 1 | 2 | 5 | Bäretswil | Hof | Bäretswil | — | „ |
| Hermatswil | 26 | 26 | 114 | Pfäffikon | Hermatswil | Pfäffikon | 90 | Pfäffikon |
| Hermen | 1 | 1 | 4 | Adliswil | Adliswil | Adliswil | — | Horgen |
| Hermetsloo | 1 | 2 | 7 | Altstetten | Altstetten | Altstetten | — | Zürich |
| Hermikon | 16 | 18 | 85 | Dübendorf | Gfenn-Hermikon | Dübendorf | 37 | Uster |
| Herner | 18 | 27 | 146 | Horgen | Horgen | Horgen | 19 | Horgen |
| Herrenweg | 5 | 7 | 21 | Männedorf | Männedorf | Männedorf | — | Meilen |
| „ | 9 | 10 | 42 | Volketswil | Volketswil | Volketswil | 64 | Uster |
| Herrenwiesen | 1 | 2 | 8 | Hochfelden | Hochfelden | Bülach | — | Bülach |
| Herrgass | 9 | 9 | 38 | Hombrechtikon | Hombrecht. | Hombrecht. | — | Meilen |
| Herrgasse | 6 | 13 | 51 | Neftenbach | Neftenbach | Neftenbach | 139 | Winterth. |
| Herrliberg, Dorf. (Siehe Dächliswil) | — | — | — | Herrliberg | Herrliberg | Herrliberg | — | Meilen |
| Herrliberg h. d. Kirche | 25 | 26 | 105 | „ | „ | „ | — | „ |
| „ am See | 15 | 19 | 87 | „ | „ | „ | — | „ |
| „ | 18 | 18 | 86 | Gossau | Herschmettlen | Gossau | — | Hinwil |
| Herrlisberg | 21 | 25 | 109 | Wädenswil | Langrüti | Wädenswil | — | Horgen |
| Herschmettlen | 23 | 28 | 110 | Gossau | Herschmettlen | Gossau | — | Hinwil |
| Herte | 36 | 65 | 253 | Bülach | Bülach | Bülach | — | Bülach |
| Herten, Ober- | 4 | 4 | 19 | Altikon | Altikon | Altikon | — | Winterth. |
| „ Unter- | 8 | 8 | 39 | „ | „ | „ | — | „ |
| Herti | 1 | 1 | 5 | Kappel | Kappel | Kappel | 7 | Affoltern |
| Herweg | 1 | 1 | 10 | Dietikon | Dietikon | { Dietikon, kath. und Urdorf-Dietikon } | — | Zürich |

Alphabetisches Ortschaften-Verzeichnis.

| Ortschaften inbegriffen Weifer und Höfe | Anzahl der | | | Gemeinde-Zugehörigkeit der Ortschaften | | | | Bezirk |
|---|----------------------|------------------------------|---------------------------|--|--------------------|--------------------|------------------------------|-----------|
| | Wohn- häu- ser | Haus- hal- tun- gen | Wohn- bevöl- kerung | Politische Gemeinde | Schul- Gemeinde | Kirch- Gemeinde | Zivil- ge- mde. No. | |
| Herweg | 5 | 8 | 33 | Nieder-Urdorf | Urdorf | Urdorf-Dietikon | — | Zürich |
| Herzogenmühle | 9 | 12 | 56 | Wallisellen | Schwamendingen | Schwamendingen | — | Bülach |
| Heslibach | 82 | 131 | 612 | Küsnacht | Küsnacht | Küsnacht | — | Meilen |
| Hesliben | 2 | 2 | 4 | — | — | — | — | — |
| Hessen | 1 | 1 | 5 | Wädenswil | Stocken | Wädenswil | — | Horgen |
| " | 1 | 1 | 2 | Wald | Hübli | Wald | — | Hinwil |
| Hessengüti | 3 | 7 | 39 | Wülflingen | Wülflingen | Wülflingen | — | Winterth. |
| Hessenwies | 1 | 1 | 3 | Gossau | Gossau | Gossau | — | Hinwil |
| Hettlingen, Dorf | 79 | 90 | 430 | Hettlingen | Hettlingen | Hettlingen | — | Winterth. |
| " Bahnhof | 2 | 3 | 11 | — | — | — | — | — |
| Heubach | 2 | 2 | 15 | Horgen | Horgen | Horgen | 19 | Horgen |
| Heuberg | 3 | 3 | 16 | Maur | Aesch | Maur | 45 | Uster |
| Heuel | 1 | 2 | 3 | Thalwil | Thalwil | Thalwil | — | Horgen |
| Heuenweidli | 1 | 2 | 12 | Hinwil | Hinwil | Hinwil | 26 | Hinwil |
| Heugarten | 1 | 1 | 2 | Mönchaltorf | Mönchaltorf | Mönchaltorf | 49 | Uster |
| Heuler | 1 | 1 | 4 | Ellikon a. d.Th. | Ellikon a. d.Th. | Ellikon a. d.Th. | — | Winterth. |
| Heuried | 36 | 119 | 493 | Zürich III | Zürich | Wiedikon | — | Zürich |
| Henrüti | 2 | 2 | 12 | Sternenberg | Gfell | Sternenberg | — | Pfäffikon |
| " | 4 | 5 | 22 | Elgg | Hofstetten | Elgg | — | Winterth. |
| " | 1 | 1 | 2 | Zell | Rikon | Zell | 178 | — |
| Heussberg | 11 | 11 | 43 | Mönchaltorf | Bertschikon | Mönchaltorf | — | Uster |
| Heussenbühl | 2 | 2 | 8 | Hinwil | Hinwil | Hinwil | 26 | Hinwil |
| Heusseracker | 1 | 2 | 8 | Egg | Vorder-Egg | Egg | 38 | Uster |
| Hiltisberg | 2 | 4 | 28 | Wald | Güntisberg | Wald | — | Hinwil |
| Himmelreich | 1 | 1 | 3 | Weisslingen | Theilingen | Weisslingen | 106 | Pfäffikon |
| Himmeri | 4 | 3 | 17 | Wädenswil | Langrüti | Wädenswil | — | Horgen |
| Hinteracker | 2 | 2 | 11 | Bubikon | Bubikon | Bubikon | — | Hinwil |
| Hinterberg | 1 | 1 | 8 | Stallikon | Stallikon | Stallikon | 15 | Affoltern |
| " | 1 | 1 | 5 | Schönenberg | Schönenberg-Kirche | Schönenbg. | — | Horgen |
| " | 2 | 2 | 11 | Uetikon | Uetikon | Uetikon | — | Meilen |
| " | 1 | 1 | 3 | Bäretswil | Bäretswil | Bäretswil | 22 | Hinwil |
| " | 4 | 4 | 21 | Sternenberg | Sternenberg | Sternenberg | — | Pfäffikon |
| Hinterburg | 1 | 1 | 11 | Meilen | Meilen | Meilen | — | Meilen |
| " | 14 | 15 | 61 | Bäretswil | Tanne | Bäretswil | — | Hinwil |
| Hinteregge | 2 | 2 | 12 | Wiesendangen | Wiesendangen | Wiesendangen | 174 | Winterth. |
| Hintergasse | 3 | 7 | 24 | Thalwil | Thalwil | Thalwil | — | Horgen |
| Hintergrund | 1 | 1 | 4 | Fischenthal | Boden | Fischenthal | — | Hinwil |
| Hinterholz | 3 | 3 | 8 | Hombrechikon | Hombrecht. | Hombrecht. | — | Meilen |
| " | 1 | 2 | 11 | Gossau | Gossau | Gossau | — | Hinwil |
| " | 1 | 1 | 7 | Grünigen | Grünigen | Grünigen | — | — |
| Hinternord | 2 | 2 | 13 | Wald | Laupen | Wald | — | — |
| " | 15 | 28 | 104 | — | Wald | — | — | — |
| Hinterrüti | 3 | 3 | 16 | Horgen | Arn | Horgen | 18 | Horgen |
| " | 2 | 2 | 8 | Gossau | Gossau | Gossau | — | Hinwil |
| Hinterwald | 1 | 1 | 3 | Wald | Hübli | Wald | — | — |
| Hinterwies | 9 | 9 | 25 | Bauma | Bauma | Bauma | — | Pfäffikon |

Alphabetisches Ortschaften-Verzeichnis.

| Ortschaften inbegriffen Weiler und Höfe | Anzahl der | | | Gemeinde-Zugehörigkeit der Ortschaften | | | | Bezirk |
|---|----------------------|------------------------------|---------------------------|--|--------------------|--------------------|------------------------------------|------------|
| | Wohn- häu- ser | Haus- hal- tun- gen | Wohn- bevöl- kerung | Politische Gemeinde | Schul- Gemeinde | Kirch- Gemeinde | Zivil- ge- me- de. No. | |
| Hinwil, Dorf . . . | 154 | 201 | 891 | Hinwil | Hinwil | Hinwil | 26 | Hinwil |
| Hinzenberg . . . | 1 | 1 | 6 | Wila | Manzenhub | Wila | — | Pfäffikon |
| Hirsacker . . . | 5 | 10 | 49 | Horgen | Horgen | Horgen | 19 | Horgen |
| Hirschacker . . . | 1 | 1 | 4 | Wald | Hübli | Wald | — | Hinwil |
| Hirschenbach . . . | 1 | 1 | 3 | Bonstetten | Bonstetten | Bonstetten | — | Affoltern |
| Hirschgut . . . | 1 | 1 | 8 | Wülflingen | Wülflingen | Wülflingen | — | Winterth. |
| Hirschlen . . . | 1 | 1 | 4 | Wald | Wald | Wald | — | Hinwil |
| Hirslanden . . . | 402 | 1224 | 5,408 | Zürich V | Zürich | Neumünster | — | Zürich |
| Hirsmühle . . . | 2 | 2 | 8 | Regensberg | Regensberg | Regensberg | — | Dielsdorf |
| Hirtensall . . . | 15 | 53 | 182 | Richterswil | Richterswil | Richterswil | — | Horgen |
| Hirzel, Dorf . . . | 25 | 29 | 122 | Hirzel | Hirzel-Kirche | Hirzel | — | " |
| Hirzen . . . | 4 | 5 | 21 | Richterswil | Richterswil | Richterswil | — | " |
| Hirzwangen . . . | 7 | 7 | 34 | Hausen | Ebertswil | Hausen | — | Affoltern |
| Hischwil . . . | 15 | 15 | 47 | Wald | Hübli | Wald | — | Hinwil |
| Hittenberg . . . | 21 | 21 | 93 | " | Hittenberg | " | — | " |
| Hittnau, Ober- . . . | 70 | 73 | 301 | Hittnau | O.-Hittnau | Hittnau | 71 | Pfäffikon |
| " Unter- . . . | 72 | 78 | 255 | " | U.-Hittnau | " | 72 | " |
| Hobacker . . . | 2 | 2 | 9 | Ottenschwil | Ottenschwil | Ottenschwil | — | Affoltern |
| Hobelwerk . . . | 1 | 1 | 3 | Wülflingen | Wülflingen | Wülflingen | — | Winterth. |
| Hochfelden, Dorf . . . | 70 | 84 | 423 | Hochfelden | Hochfelden | Bülach | — | Bülach |
| " Zwirmeri . . . | 1 | 1 | 4 | " | " | " | — | " |
| Hochrüti . . . | 3 | 4 | 23 | Küsnacht | Limberg | Küsnacht | — | Meilen |
| " . . . | 3 | 4 | 30 | Wetzikon | Ettenhausen | Wetzikon | 28 | Hinwil |
| " . . . | 1 | 1 | 8 | Bachs | Bachs | Bachs | — | Dielsdorf |
| Hochstrass . . . | 3 | 5 | 17 | Oetwil a. See | Oetwil a. See | Oetwil a. See | — | Meilen |
| Hochtanne . . . | 1 | 1 | 4 | Russikon | Gündisau | Russikon | 96 | Pfäffikon |
| Hochwacht . . . | 1 | 1 | 6 | Hombrechtikon | Feldbach | Hombrecht. | — | Meilen |
| Hodleten . . . | 3 | 3 | 16 | Bachs | Bachs | Bachs | — | Dielsdorf |
| Höchstöck . . . | 5 | 5 | 19 | Sternenberg | Sternenberg | Sternenberg | — | Pfäffikon |
| " Unter- . . . | 2 | 2 | 7 | " | " | " | — | " |
| Höchweid . . . | 1 | 1 | 4 | Pfäffikon | Wermatswil | Pfäffikon | 89 | " |
| Höckler . . . | 1 | 1 | 5 | Bauma | Bauma | Bauma | — | " |
| Höfli . . . | 8 | 12 | 55 | Langnau | Langnau | Langnau | — | Horgen |
| Höhberg . . . | 1 | 1 | 4 | Weiach | Weiach | Weiach | — | Dielsdorf |
| " Stockli . . . | 1 | 1 | 5 | " | " | " | — | " |
| Höhe . . . | 5 | 6 | 39 | Zollikon | Zollikon | Zollikon | — | Zürich |
| " . . . | 5 | 6 | 28 | Hedingen | Hedingen | Hedingen | — | Affoltern |
| " . . . | 6 | 6 | 30 | Hirzel | Hirzel-Höhe | Hirzel | — | Horgen |
| " Vordere . . . | 7 | 7 | 27 | " | Hirzel-Kirche | " | — | " |
| " . . . | 1 | 1 | 3 | Volketswil | Zimikon | Volketswil | 65 | Uster |
| Höhle . . . | 6 | 7 | 30 | Bauma | Bauma | Bauma | — | Pfäffikon |
| Höhrain . . . | 2 | 2 | 12 | Unter-Stammheim | U.-Stammh. | Stammheim | — | Andelfing. |
| Höhrainhof . . . | 1 | 1 | 5 | Bülach | Bülach | Bülach | — | Bülach |
| Höhweg . . . | 2 | 2 | 8 | Niederweningen | Niederweningen | Niederweningen | — | Dielsdorf |
| Hömel . . . | 3 | 5 | 17 | Wald | Wald | Wald | — | Hinwil |
| Höngg, Dorf . . . | 165 | 365 | 1,647 | Höngg | Höngg | Höngg | — | Zürich |

Alphabetisches Ortschaften-Verzeichnis.

| Ortschaften inbegriffen Weiler und Höfe | Anzahl der | | | Gemeinde-Zugehörigkeit der Ortschaften | | | | Bezirk |
|---|----------------------|------------------------------|---------------------------|--|--------------------|---|------------------------------------|-----------|
| | Wohn- häu- ser | Haus- hal- tun- gen | Wohn- bevöl- kerung | Politische Gemeinde | Schul- Gemeinde | Kirch- Gemeinde | Zivil- ge- me- de. No. | |
| Höngger . . . | 1 | 1 | 7 | Mettmesteten | Mettmenst. | Mettmenst. | 11 | Affoltern |
| Höri, Nieder- . | 12 | 14 | 86 | Höri | Höri | Bülach | — | Bülach |
| „ Ober- . . . | 19 | 22 | 115 | „ | „ | „ | — | „ |
| Hörnen . . . | 19 | 21 | 81 | Bauma | Bauma | Bauma | — | Pfäffikon |
| Hörnli, Alt- . | 2 | 2 | 10 | Fiscenthal | Lenzen | Fiscenthal | — | Hinwil |
| „ Hinter- . . | 4 | 4 | 18 | „ | „ | „ | — | „ |
| „ -Kulm . . . | 1 | 1 | 5 | „ | „ | „ | — | „ |
| „ Ober- . . . | 1 | 1 | 4 | „ | „ | „ | — | „ |
| Hof, Im . . . | 3 | 7 | 27 | Zürich II | Zürich | Wollishofen | — | Zürich |
| „ . . . | 10 | 22 | 102 | Thalwil | Thalwil | Thalwil | — | Horgen |
| „ . . . | 6 | 8 | 41 | Herrliberg | Herrliberg | Herrliberg | — | Meilen |
| „ . . . | 6 | 12 | 55 | Bäretswil | Hof | Bäretswil | — | Hinwil |
| „ . . . | 26 | 31 | 115 | Egg | Vorder-Egg | Egg | — | Uster |
| „ Unter- . . . | 13 | 31 | 87 | Oberglatt | Oberglatt | Oberglatt | 223 | Dielsdorf |
| „ . . . | 1 | 2 | 10 | Oberglatt | Oberglatt | Oberglatt | — | „ |
| Hofacker . . . | 1 | 2 | 6 | Dietikon | Dietikon | { Dietikon, kathol. u. Urdorf-Dietikon } | { — — } | Zürich |
| „ . . . | 1 | 1 | 4 | Wädenswil | Langrüti | Wädenswil | — | Horgen |
| „ . . . | 2 | 2 | 8 | Rüti | Rüti | Rüti | — | Hinwil |
| „ . . . | 2 | 2 | 9 | Wald | Laupen | Wald | — | „ |
| „ . . . | 1 | 1 | 3 | Brütten | Brütten | Brütten | — | Winterth. |
| „ . . . | 2 | 2 | 12 | Oberglatt | Oberglatt | Oberglatt | 223 | Dielsdorf |
| Hofen . . . | 33 | 41 | 195 | Männedorf | Männedorf | Männedorf | — | Meilen |
| Hofnung . . . | 1 | 1 | 10 | Oberwinterthur | Hegi | Oberwinterthur | 142 | Winterth. |
| Hofhalden . . | 6 | 6 | 22 | Hittnau | O.-Hittnau | Hittnau | 71 | Pfäffikon |
| Hoflet . . . | 2 | 2 | 12 | Egg | Vorder-Egg | Egg | — | Uster |
| Hofschür . . . | 6 | 13 | 56 | Bäretswil | Hof | Bäretswil | — | Hinwil |
| Hofstetten . . | 77 | 128 | 476 | Meilen | Meilen | Meilen | — | Meilen |
| „ . . . | 1 | 1 | 3 | Wila | Wila | Wila | 108 | Pfäffikon |
| „ Dorf . . . | 12 | 12 | 57 | Hofstetten | Hofstetten | Elgg | 134 | Winterth. |
| „ . . . | 1 | 1 | 3 | Neftenbach | Neftenbach | Neftenbach | 139 | „ |
| „ . . . | 2 | 2 | 6 | Turbenthal | Bühl | Turbenthal | 161 | „ |
| „ . . . | 21 | 26 | 137 | Oberglatt | Hofstetten | Oberglatt | 222 | Dielsdorf |
| Hofwies . . . | 1 | 1 | 6 | Aesch | Aesch | Birmensdorf | — | Zürich |
| Hohbühl . . . | 12 | 12 | 57 | Herrliberg | Herrliberg | Herrliberg | — | Meilen |
| Hohenberg . . | 1 | 1 | 6 | Schönenberg | Schönenberg-Kirche | Schönenbg. | — | Horgen |
| Hohenrain . . | 1 | 2 | 10 | Wald | Wald | Wald | — | Hinwil |
| Hohentwil . . | 1 | 1 | 9 | Adliswil | Adliswil | Adliswil | — | Horgen |
| „ . . . | 2 | 2 | 10 | Hombrechtikon | Hombrecht. | Hombrecht. | — | Meilen |
| „ . . . | 21 | 34 | 126 | Stäfa | Kirchbühl | Stäfa | — | „ |
| Hohfurren . . | 1 | 1 | 3 | Mönchaltorf | Mönchaltorf | Mönchaltorf | 49 | Uster |
| Hohlenrain . . | 1 | 1 | 5 | Russikon | Gündisau | Russikon | 96 | Pfäffikon |
| Hohlenstein . . | 3 | 3 | 8 | Bäretswil | Wappenswil | Bäretswil | — | Hinwil |
| Hohlenweidli . | 1 | 1 | 3 | „ | „ | „ | — | „ |
| Hohlfluh . . . | 3 | 3 | 12 | Hombrechtikon | Hombrecht. | Hombrecht. | — | Meilen |
| Hohlgass . . . | 6 | 8 | 38 | „ | „ | „ | — | „ |

Alphabetisches Ortschaften-Verzeichnis.

| Ortschaften inbegriffen Weiler und Höfe | Anzahl der | | | Gemeinde-Zugehörigkeit der Ortschaften | | | | Bezirk |
|---|----------------------|------------------------------|---------------------------|--|--------------------|--------------------|------------------------------------|-----------|
| | Wohn- hän- ser | Haus- hal- tun- gen | Wohn- bevöl- kerung | Politische Gemeinde | Schul- Gemeinde | Kirch- Gemeinde | Zivil- ge- me- de. No. | |
| Hohlgasse | 4 | 11 | 49 | Thalwil | Thalwil | Thalwil | — | Horgen |
| Hohrüti | 1 | 1 | 3 | Oetwil a. See | Oetwil a. See | Oetwil a. See | — | Meilen |
| Hohstieg | 2 | 2 | 7 | Egg | Hinter-Egg | Egg | 38 | Uster |
| Hohstieglén | 2 | 3 | 13 | Seebach | Seebach | Seebach | — | Zürich |
| " | 2 | 2 | 10 | Opfikon | Opfikon | Kloten | 211 | Bülach |
| Holderbaum | 1 | 2 | 11 | Bauma | Bauma | Bauma | — | Pfäffikon |
| Holenbach | 2 | 2 | 9 | Regensdorf | Regensdorf | Regensdorf | 226 | Dielsdorf |
| Holländer | 1 | 1 | 4 | Meilen | Ober-Meilen | Meilen | — | Meilen |
| Holz | 3 | 3 | 10 | Richterswil | Richterswil | Richterswil | — | Horgen |
| Holzhausen | 2 | 2 | 14 | Oetwil a. See | Oetwil a. See | Oetwil a. See | — | Meilen |
| " | 8 | 8 | 31 | Grünigen | Binzikon | Grünigen | — | Hinwil |
| Holzmoosrüti | 3 | 5 | 20 | Wädenswil | Wädenswil | Wädenswil | — | Horgen |
| Holzschlag | 5 | 5 | 23 | Hombrechtikon | Feldbach | Hombrecht. | — | Meilen |
| Holzweid | 1 | 1 | 3 | Hinwil | Hinwil | Hinwil | 26 | Hinwil |
| " | 2 | 2 | 6 | Pfäffikon | Wermatswil | Pfäffikon | 89 | Pfäffikon |
| Homberg | 1 | 1 | 5 | Rifferswil | Rifferswil | Rifferswil | — | Affoltern |
| " | 2 | 2 | 11 | Bubikon | Bubikon | Bubikon | — | Hinwil |
| " | 1 | 1 | 1 | Bauma | Undalen | Bauma | — | Pfäffikon |
| Hombrechtikon, Dorf | 37 | 47 | 218 | Hombrechtikon | Hombrecht. | Hombrecht. | — | Meilen |
| Hoppelen | 1 | 1 | 7 | Fällanden | Fällanden | Fällanden | — | Uster |
| Horben | 15 | 15 | 78 | Illnau | Horben | Illnau | 78 | Pfäffikon |
| Horgen, Dorf | 310 | 737 | 2,958 | Horgen | Horgen | Horgen | 19 | Horgen |
| Horn | 8 | 16 | 55 | Zürich II | Zürich | Wollishofen | — | Zürich |
| " | 1 | 1 | 7 | Aesch | Aesch | Birmensdorf | — | " |
| " | 2 | 3 | 15 | Höngg | Höngg | Höngg | — | " |
| " | 4 | 6 | 20 | Kilchberg | Kilchberg | Kilchberg | — | Horgen |
| " | 1 | 2 | 10 | Oberrieden | Oberrieden | Oberrieden | — | " |
| " | 32 | 74 | 339 | Richterswil | Richterswil | Richterswil | — | " |
| " | 2 | 3 | 11 | Meilen | Feld-Meilen | Meilen | — | Meilen |
| " | 1 | 1 | 5 | Illnau | Unter-Illnau | Illnau | 77 | Pfäffikon |
| Hornhalden | 11 | 19 | 81 | Kilchberg | Kilchberg | Kilchberg | — | Horgen |
| " | 1 | 2 | 4 | Oberrieden | Oberrieden | Oberrieden | — | " |
| Hornmühle | 1 | 1 | 8 | Zell | Zell | Zell | 179 | Winterth. |
| Hornwiden | 1 | 1 | 5 | " | " | " | 179 | " |
| Hosberg | 1 | 1 | 8 | Rüti | Rüti | Rüti | — | Hinwil |
| Hottenthal | 2 | 2 | 5 | Egg | Esslingen | Egg | 41 | Uster |
| Hottingen | 817 | 2251 | 9,783 | Zürich V | Zürich | Neumünster | — | Zürich |
| Houen | 1 | 1 | 9 | Hausen | Ebertswil | Hausen | — | Affoltern |
| Hub | 2 | 3 | 14 | Zürich IV | Zürich | Oberstrass | — | Zürich |
| " Ober- | 6 | 10 | 50 | Zollikon | Zollikon | Zollikon | — | " |
| " Unter- | 11 | 19 | 80 | " | " | " | — | " |
| " | 8 | 14 | 76 | Oberrieden | Oberrieden | Oberrieden | — | Horgen |
| " | 6 | 6 | 21 | Hombrechtikon | Hombrecht. | Hombrecht. | — | Meilen |
| " | 9 | 15 | 59 | Uetikon | Uetikon | Uetikon | — | " |
| " | 1 | 1 | 4 | Dürnten | O.-Dürnten | Dürnten | — | Hinwil |
| " | 2 | 2 | 6 | Hinwil | Hadlikon | Hinwil | — | " |

Alphabetisches Ortschaften-Verzeichnis.

| Ortschaften inbegriffen Weiler und Höfe | Anzahl der | | | Gemeinde-Zugehörigkeit der Ortschaften | | | | Bezirk |
|---|----------------------|------------------------------|---------------------------|--|--------------------|--------------------|------------------------------------|------------|
| | Wohn- häu- ser | Haus- hal- tun- gen | Wohn- bevöl- kerung | Politische Gemeinde | Schul- Gemeinde | Kirch- Gemeinde | Zivil- ge- me- de. No. | |
| Hub | 7 | 10 | 47 | Wald | Ried | Wald | — | Hinwil |
| " | 8 | 27 | 82 | " | Wald | " | — | " |
| " Hinter- | 6 | 6 | 32 | Neftenbach | Neftenbach | Neftenbach | 139 | Winterth. |
| " Mittler- | 4 | 4 | 27 | " | " | " | 139 | " |
| " Unter- | 2 | 1 | 3 | " | " | " | 139 | " |
| " Ober- | 3 | 3 | 16 | Buch | " | Buch | — | Andelfing. |
| " | 5 | 8 | 38 | Bassersdorf | Bassersdorf | Bassersdorf | — | Bülach |
| Hubacker | 2 | 2 | 10 | Dürnten | O.-Dürnten | Dürnten | — | Hinwil |
| Hubhansen | 3 | 3 | 21 | Wald | Ried | Wald | — | " |
| Hubhof | 6 | 6 | 34 | Bachs | Thal | Bachs | — | Dielsdorf |
| Hubrain | 1 | 1 | 3 | Fiscenthal | Gibswil | Fiscenthal | — | Hinwil |
| " | 1 | 1 | 4 | Maur | Maur | Maur | 45 | Uster |
| " | 1 | 1 | 3 | Mönchaltorf | Mönchaltorf | Mönchaltorf | 49 | " |
| Hubstock | 1 | 1 | 3 | Mönchaltorf | Mönchaltorf | Mönchaltorf | 49 | " |
| Hubwies | 14 | 29 | 112 | Wald | Laupen | Wald | — | Hinwil |
| Hübler | 2 | 3 | 21 | Schlieren | Schlieren | Schlieren | — | Zürich |
| Hübli | 6 | 8 | 28 | Bubikon | Wolfhausen | Bubikon | — | Hinwil |
| " | 6 | 8 | 29 | Wald | Hübli | Wald | — | " |
| Hübschern | 2 | 2 | 11 | Mettmenstetten | Hefferswil | Mettmenst. | 10 | Affoltern |
| Hüdel | 1 | 1 | 9 | Neftenbach | Neftenbach | Neftenbach | 139 | Winterth. |
| Hügsam | 5 | 5 | 21 | Richterswil | Richterswil | Richterswil | — | Horgen |
| Hühnerbühl | 9 | 21 | 78 | Horgen | Horgen | Horgen | 19 | " |
| Hüllstein | 7 | 9 | 40 | Rüti | Rüti | Rüti | — | Hinwil |
| Händler | 4 | 5 | 22 | Töss | Töss | Töss | — | Winterth. |
| Hünegg | 1 | 1 | 6 | Weisslingen | Weisslingen | Weisslingen | 107 | Pfäffikon |
| Hünig | 1 | 3 | 6 | Zollikon | Zollikon | Zollikon | — | Zürich |
| Hünikon | 41 | 41 | 194 | Neftenbach | Hünikon | Neftenbach | 138 | Winterth. |
| Hüntwangen | 106 | 118 | 516 | Hüntwangen | Hüntwang. | Wil | — | Bülach |
| Hürst | 1 | 1 | 13 | Seebach | Seebach | Seebach | — | Zürich |
| Hüsli | 3 | 4 | 17 | Zürich II | Zürich | Enge | — | " |
| " | 1 | 1 | 8 | Stallikon | Buchenegg-Dägerst | Stallikon | 13 | Affoltern |
| Hüslihof | 1 | 2 | 9 | Wülflingen | Wülflingen | Wülflingen | — | Winterth. |
| Hütte, Alte | 4 | 5 | 31 | Uster | Riedikon | Uster | 53 | Uster |
| " Neue | 1 | 1 | 10 | " | " | " | 53 | " |
| Hütten, Dorf | 26 | 33 | 139 | Hütten | Hütten | Hütten | — | Horgen |
| " | 3 | 3 | 14 | Bäretswil | Bäretswil | Bäretswil | — | Hinwil |
| " | 2 | 2 | 12 | " | Fehrenwaltsberg | " | — | " |
| " | 9 | 14 | 64 | Niederweningen | N.-Wening. | N.-Wening. | — | Dielsdorf |
| Hüttenacker | 1 | 1 | 6 | Stäfa | Kirchbühl | Stäfa | — | Meilen |
| Hüttikerberg | 3 | 3 | 16 | Hüttikon | Dänikon-Hüttikon | Otelfingen | — | Dielsdorf |
| Hüttikon, Dorf | 16 | 19 | 104 | " | " | " | — | " |
| Hüttstall, Ober- | 2 | 2 | 9 | Hofstetten | Huggenberg | Elgg | 133 | Winterth. |
| " Unter- | 1 | 1 | 5 | " | " | " | 133 | " |
| Huggenberg | 9 | 9 | 37 | " | " | " | 135 | " |
| Humbel | 1 | 1 | 8 | Schönenberg | Schönenberg-Kirche | Schönenbg. | — | Horgen |
| " | 10 | 11 | 50 | Pfäffikon | Wallikon | Pfäffikon | 95 | Pfäffikon |
| Humlikon, Dorf | 53 | 54 | 245 | Humlikon | Humlikon | Andelfingen | — | Andelfing. |

Alphabetisches Ortschaften-Verzeichnis.

| Ortschaften inbegriffen Weiler und Höfe | Anzahl der | | | Gemeinde-Zugehörigkeit der Ortschaften | | | | Bezirk |
|---|----------------------|------------------------------|---------------------------|--|--------------------|--------------------|-----------------------------|------------|
| | Wohn- häu- ser | Haus- hal- tun- gen | Wohn- bevöl- kerung | Politische Gemeinde | Schul- Gemeinde | Kirch- Gemeinde | Zivil- ge- me. No. | |
| Hummerig | 2 | 2 | 13 | Herrliberg | Herrliberg | Herrliberg | — | Meilen |
| Hundig | 1 | 1 | 14 | Glattfelden | Glattfelden | Glattfelden | 203 | Bülach |
| Hundsrücken | 7 | 7 | 22 | Gossau | Ottikon | Gossau | — | Hinwil |
| " | 2 | 2 | 5 | Wald | Hübli | Wald | — | " |
| Hunert | 1 | 1 | 44 | Stäfa | Uelikon | Stäfa | — | Meilen |
| Hutzikon | 67 | 93 | 381 | Turbenthal | Hutzikon | Turbenthal | 160 | Winterth. |
| Iberg | 27 | 28 | 129 | Seen | Iberg | Seen | 153 | Winterth. |
| Ilanzhof | 2 | 5 | 21 | Zürich IV | Zürich | Unterstrass | — | Zürich |
| Illingermühle | 3 | 4 | 33 | U.-Embrach | U.-Embrach | Embrach | — | Bülach |
| Illnau, Ober- | 57 | 69 | 300 | Illnau | Ober-Illnau | Illnau | 76 | Pfäffikon |
| Unter- | 108 | 117 | 559 | " | Unter-Illnau | " | 77 | " |
| Industriequartier | 491 | 2514 | 10,975 | Zürich III | Zürich | Aussersihl | — | Zürich |
| Insel | 1 | 2 | 9 | Rüti | Rüti | Rüti | — | Hinwil |
| " | 1 | 4 | 21 | Wülflingen | Wülflingen | Wülflingen | — | Winterth. |
| Irgenhausen | 71 | 83 | 387 | Pfäffikon | Irgenhausen | Pfäffikon | 91 | Pfäffikon |
| Isenbach | 2 | 2 | 11 | Bonstetten | Bonstetten | Bonstetten | — | Affoltern |
| Isenberg | 1 | 1 | 7 | Ottenbach | Ottenbach | Ottenbach | — | " |
| Isenbuck | 2 | 2 | 7 | Marthalen | Marthalen | Marthalen | 191 | Andelfing. |
| Iserig | 1 | 1 | 5 | Egg | Hinter-Egg | Egg | 38 | Uster |
| Isikon | 25 | 25 | 109 | Hittnau | Wallikon | Hittnau | 73 | Pfäffikon |
| Islen | 3 | 3 | 11 | Gossau | Ottikon | Gossau | — | Hinwil |
| Isler | 11 | 13 | 53 | Erlenbach | Erlenbach | Erlenbach | — | Meilen |
| Islern | 3 | 10 | 43 | Altstetten | Altstetten | Altstetten | — | Zürich |
| Ismatt | 8 | 8 | 36 | Hedingen | Hedingen | Hedingen | — | Affoltern |
| Itschnach | 19 | 20 | 84 | Küsnacht | Küsnacht | Küsnacht | — | Meilen |
| Itzikon | 53 | 52 | 189 | Grüningen | Itzikon | Grüningen | — | Hinwil |
| Jakobsbrunnen | 1 | 1 | 6 | Wila | Wila | Wila | 108 | Pfäffikon |
| Jakobsburg | 1 | 1 | 10 | Zürich V | Zürich | Fluntern | — | Zürich |
| Jakobsthal | 2 | 2 | 17 | Hofstetten | Waltenstein | Elgg | 136 | Winterth. |
| " | 3 | 11 | 43 | Bülach | Bülach | Bülach | — | Bülach |
| " | 2 | 9 | 34 | Hochfelden | Hochfelden | " | — | " |
| Jetten | 2 | 2 | 4 | Rüschlikon | Rüschlikon | Rüschlikon | — | Horgen |
| Johannisburg | 1 | 1 | 8 | Hütten | Hütten | Hütten | — | " |
| Jonabrücke | 1 | 2 | 11 | Wald | Wald | Wald | — | Hinwil |
| Jonahügel | 4 | 7 | 51 | Dürnten | Tann | Dürnten | 24 | " |
| Jonathal | 3 | 4 | 32 | " | " | " | 24 | " |
| " | 5 | 8 | 35 | Wald | Wald | Wald | — | " |
| Josenhof | 6 | 6 | 28 | Bäretswil | Tanne | Bäretswil | — | " |
| Joweid | 1 | 1 | 5 | Rüti | Rüti | Rüti | — | " |
| Juch | 1 | 1 | 7 | Schwerzenbach | Schwerzenbach | Schwerzenbach | — | Uster |
| Juchen | 1 | 1 | 5 | Bassersdorf | Bassersdorf | Bassersdorf | — | Bülach |
| Juckern | 16 | 24 | 112 | Bauma | Blitterswil | Bauma | — | Pfäffikon |
| Jungholz | 2 | 2 | 11 | Gossau | Gossau | Gossau | — | Hinwil |
| Junker | 1 | 1 | 10 | Adliswil | Adliswil | Adliswil | — | Horgen |
| Just | 1 | 1 | 9 | Meilen | Meilen | Meilen | — | Meilen |

Alphabetisches Ortschaften-Verzeichnis.

| Ortschaften inbegriffen Weiler und Höfe | Anzahl der | | | Gemeinde-Zugehörigkeit der Ortschaften | | | | Bezirk |
|---|----------------------|------------------------------|---------------------------|--|----------------------|--------------------|------------------------------------|-----------|
| | Wohn- häu- ser | Haus- hal- tun- gen | Wohn- bevöl- kerung | Politische Gemeinde | Schul- Gemeinde | Kirch- Gemeinde | Zivil- ge- me- de. No. | |
| Käfer | 6 | 6 | 29 | Turbenthal | Bühl | Turbenthal | 161 | Winterth. |
| Kämleten | 4 | 4 | 29 | Illnau | Ottikon | Illnau | 78 | Pfäffikon |
| Kämmaten | 6 | 7 | 37 | Dübendorf | Dübendorf | Dübendorf | 34 | Uster |
| Kämmerli | 3 | 3 | 16 | Bauma | Blitterswil | Bauma | — | Pfäffikon |
| Kämmoos | 3 | 6 | 26 | Bubikon | Bubikon | Bubikon | — | Hinwil |
| Käpfnach | 41 | 89 | 381 | Horgen | Käpfnach | Horgen | 19 | Horgen |
| Käsern | 1 | 3 | 8 | Bonstetten | Bonstetten | Bonstetten | — | Affoltern |
| Käshalden | 1 | 2 | 9 | Rümlang | Rümlang | Rümlang | — | Dielsdorf |
| Kätsch | 3 | 4 | 21 | — | — | — | — | — |
| Kalberweidli | 1 | 2 | 5 | Wald | Wald | Wald | — | Hinwil |
| Kalbisan | 5 | 5 | 21 | Hirzel | Hirzel-Kirche | Hirzel | — | Horgen |
| Kalchbühl | 1 | 1 | 6 | Richterswil | Richterswil | Richterswil | — | — |
| Kalchegg | 10 | 10 | 36 | Turbenthal | Schmidrüti | Sitzberg | 165 | Winterth. |
| Kalchhof | 2 | 2 | 15 | Dättlikon | Dättlikon | Dättlikon | — | — |
| Kalchhofen | 1 | 1 | 3 | Hochfelden | Hochfelden | Bülach | — | Bülach |
| Kalchtharen | 4 | 5 | 33 | Wädenswil | Stocken | Wädenswil | — | Horgen |
| Kalkofen | 2 | 2 | 14 | Affoltern a. A. | Affoltern a. A. | Affoltern a. A. | — | Affoltern |
| „ | 11 | 14 | 71 | Horgen | Käpfnach | Horgen | 19 | Horgen |
| Kalktare | 1 | 1 | 5 | Obfelden | Obfelden | Obfelden | — | Affoltern |
| Kalspel | 1 | 1 | 5 | Sternenberg | Kohltofel | Sternenberg | — | Pfäffikon |
| Kalstorf | 1 | 1 | 8 | Oberweningen | Oberweningen | Schöfflisd. | — | Dielsdorf |
| Kaltbrunn | 1 | 1 | 6 | Schöfflisdorf | Schöfflisd. | — | — | — |
| Kaltenboden | 1 | 1 | 3 | Schönenberg | Schönenb.-Mittelberg | Schönenbg. | — | Horgen |
| Kaltenstein | 4 | 7 | 30 | Küsnacht | Limberg | Küsnacht | — | Meilen |
| Kammern | 1 | 1 | 4 | Dürnten | U.-Dürnten | Dürnten | 23 | Hinwil |
| Kammrüti | 1 | 1 | 5 | Horgen | Horgen | Horgen | 19 | Horgen |
| Kapf | 7 | 12 | 46 | Zürich V | Zürich | Neumünster | — | Zürich |
| „ | 2 | 2 | 17 | Bonstetten | Bonstetten | Bonstetten | — | Affoltern |
| „ | 4 | 6 | 26 | Stäfa | Kirchbühl | Stäfa | — | Meilen |
| „ | 7 | 8 | 31 | Zumikon | Zumikon | Zumikon | — | — |
| „ | 1 | 2 | 5 | Gossau | Gossau | Gossau | — | Hinwil |
| „ | 2 | 3 | 14 | Wald | Laupen | Wald | — | — |
| Kapell | 1 | 1 | 5 | Turbenthal | Thalgarten | Turbenthal | 167 | Winterth. |
| Kappel, Dorf | 12 | 12 | 234 | Kappel | Kappel | Kappel | 7 | Affoltern |
| „ | 10 | 10 | 49 | Hagenbuch | Schneit | Elgg | 131 | Winterth. |
| Kappeli | 4 | 11 | 44 | Altstetten | Altstetten | Altstetten | — | Zürich |
| „ Unteres | 6 | 18 | 82 | — | — | — | — | — |
| Kappelstein | 7 | 9 | 31 | Ottenbach | Ottenbach | Ottenbach | — | Affoltern |
| Kappelweid | 2 | 4 | 14 | Uetikon | Uetikon | Uetikon | — | Meilen |
| Karrershörnli | 3 | 3 | 5 | Fischenthal | Hörnli | Fischenthal | — | Hinwil |
| „ | 1 | 1 | 2 | Bauma | Lipperschwendi | Bauma | — | Pfäffikon |
| Karrhalden | 1 | 2 | 12 | Meilen | Ober-Meilen | Meilen | — | Meilen |
| Karstenbühl | 3 | 7 | 31 | Altstetten | Altstetten | Altstetten | — | Zürich |
| Kasern | 8 | 8 | 51 | Hirzel | Hirzel-Höhe | Hirzel | — | Horgen |
| Kastellhof | 5 | 5 | 35 | Niederhasli | Niederhasli | Niederhasli | 220 | Dielsdorf |
| Katzenrüti | 7 | 8 | 50 | Rümlang | Rümlang | Rümlang | — | — |

Alphabetisches Ortschaften-Verzeichnis.

| Ortschaften inbegriffen Weiler und Höfe | Anzahl der | | | Gemeinde-Zugehörigkeit der Ortschaften | | | | Bezirk |
|---|----------------------|------------------------------|---------------------------|--|--------------------|--------------------|-------------------------------------|------------|
| | Wohn- häu- ser | Haus- hal- tan- gen | Wohn- bevöl- kerung | Politische Gemeinde | Schul- Gemeinde | Kirch- Gemeinde | Zivil- ge- me- nde. No. | |
| Katzensee | 2 | 1 | 22 | Regensdorf | Watt | Regensdorf | 227 | Dielsdorf |
| Katzensteig | 1 | 1 | 5 | Seen | Seen | Seen | 154 | Winterth. |
| Katzenobel | 1 | 1 | 4 | Hinwil | Hadlikon | Hinwil | — | Hinwil |
| Katzeren | 9 | 14 | 61 | Horgen | Horgen | Horgen | 19 | Horgen |
| Kefi | 1 | 4 | 14 | Wald | Laupen | Wald | — | Hinwil |
| Kefikon (zürch.) | 16 | 16 | 63 | Bertschikon | Gundetswil | Gachnang, Thurgau | 115 | Winterth. |
| Kehlhof | 26 | 34 | 122 | Stäfa | Kirchbühl | Stäfa | — | Meilen |
| " | 6 | 6 | 28 | Neftenbach | Neftenbach | Neftenbach | 139 | Winterth. |
| " | 7 | 12 | 40 | Turbenthal | Turbenthal | Turbenthal | 169 | " |
| Kellen | 3 | 3 | 11 | Hirzel | Hirzel-Kirche | Hirzel | — | Horgen |
| Keller | 1 | 2 | 13 | Bonstetten | Bonstetten | Bonstetten | — | Affoltern |
| Kelleracker | 4 | 4 | 21 | Turbenthal | Thalgarten | Turbenthal | 167 | Winterth. |
| Kellerloch | 4 | 4 | 8 | Dürnten | U.-Dürnten | Dürnten | 23 | Hinwil |
| " | 1 | 1 | 35 | Hinwil | Ringwil | Hinwil | — | " |
| Kellershof | 1 | 1 | 3 | Elgg | Elgg | Elgg | 129 | Winterth. |
| Kellhof | 7 | 8 | 39 | Unter-Stammheim | Unter-Stammheim | Stammheim | — | Andelfing. |
| Kelli | 4 | 6 | 18 | Horgen | Horgen | Horgen | 19 | Horgen |
| Kempfhof | 1 | 2 | 9 | Höngg | Höngg | Höngg | — | Zürich |
| Kempton | 152 | 233 | 904 | Wetzikon | Kempton | Wetzikon | 29 | Hinwil |
| " Ober- | 51 | 68 | 287 | " | " | " | 29 | " |
| Kemptonthal | 7 | 28 | 150 | Illnau | Ottikon | Illnau | 79 | Pfäffikon |
| " Ober- | 7 | 20 | 135 | Lindau | Grafstall | Lindau | 82 | " |
| " Unter- | 20 | 25 | 179 | " | " | " | 82 | " |
| Kengelwies | 8 | 18 | 77 | Dürnten | Tann | Dürnten | 24 | Hinwil |
| Kentlibach | 3 | 4 | 19 | " | O.-Dürnten | " | — | " |
| Kerngerten | 4 | 7 | 27 | Stäfa | Kirchbühl | Stäfa | — | Meilen |
| Kessibühl, Oberer | 1 | 1 | 5 | " | " | " | — | " |
| " Unterer | 6 | 9 | 31 | " | " | " | — | " |
| Kessler | 2 | 2 | 9 | Schlieren | Schlieren | Schlieren | — | Zürich |
| " | 1 | 1 | 2 | Uetikon | Uetikon | Uetikon | — | Meilen |
| Kieleren | 1 | 1 | 5 | Hirzel | Hirzel-Höhe | Hirzel | — | Horgen |
| Kies | 1 | 1 | 3 | Rüti | Rüti | Rüti | — | Hinwil |
| " | 2 | 2 | 16 | Uster | Riedikon | Uster | 53 | Uster |
| Kilchberg, Dorf | 34 | 51 | 245 | Kilchberg | Kilchberg | Kilchberg | — | Horgen |
| Kilchbühl | 2 | 2 | 13 | Meilen | Berg-Meilen | Meilen | — | Meilen |
| Kilchli | 1 | 1 | 6 | Mönchaltorf | Mönchaltorf | Mönchaltorf | 49 | Uster |
| Kilchstig | 1 | 1 | 7 | Ober-Urdorf | Urdorf | Urdorf-Dietikon | — | Zürich |
| Kimenhof | 3 | 5 | 26 | U.-Embrach | U.-Embrach | Embrach | — | Bülach |
| Kimli | 3 | 4 | 14 | Schwerzenbach | Schwerzenbach | Schwerzenbach | — | Uster |
| Kindenmannsmühle | 8 | 8 | 24 | Gossau | Ottikon | Gossau | — | Hinwil |
| Kindhausen | 32 | 32 | 144 | Volketswil | Kindhausen | Volketswil | 63 | Uster |
| Kirchacker | 1 | 1 | 8 | Wald | Wald | Wald | — | Hinwil |
| Kirchbühl | 5 | 5 | 27 | Stäfa | Kirchbühl | Stäfa | — | Meilen |
| " | 23 | 41 | 152 | Uetikon | Uetikon | Uetikon | — | " |
| " | 1 | 1 | 2 | Bäretswil | Adetswil | Bäretswil | — | Hinwil |
| Kirchenfeld | 3 | 5 | 27 | Affoltern a. A. | Affoltern a. A. | Affoltern a. A. | — | Affoltern |

Alphabetisches Ortschaften-Verzeichnis.

| Ortschaften inbegriffen Weiler und Höfe | Anzahl der | | | Gemeinde-Zugehörigkeit der Ortschaften | | | Zivil- ge- me- de. No. | Bezirk |
|---|----------------------|------------------------------|---------------------------|--|--------------------|--------------------|------------------------------------|------------|
| | Wohn- häu- ser | Haus- hal- tun- gen | Wohn- bevöl- kerung | Politische Gemeinde | Schul- Gemeinde | Kirch- Gemeinde | | |
| Kirchenried . . . | 1 | 1 | 11 | Hinwil | Girenbad | Hinwil | — | Hinwil |
| Kirchfeld . . . | 24 | 46 | 170 | Obfelden | Obfelden | Obfelden | — | Afoltern |
| Kirchhalden . . . | 1 | 2 | 3 | Fiscenthal | Oberhof | Fiscenthal | — | Hinwil |
| Kirchhof . . . | 29 | 54 | 263 | Zollikon | Zollikon | Zollikon | — | Zürich |
| Kirchrain . . . | 1 | 2 | 7 | Richterswil | Richterswil | Richterswil | — | Horgen |
| Kirchstapfen . . . | 1 | 1 | 6 | Oberrieden | Oberrieden | Oberrieden | — | " |
| Kittennmühle . . . | 2 | 2 | 3 | Herrliberg | Herrliberg | Herrliberg | — | Meilen |
| Kläger . . . | 1 | 2 | 3 | Fiscenthal | Boden | Fiscenthal | — | Hinwil |
| Klausen . . . | 18 | 23 | 107 | Horgen | Hogerberg | Horgen | 20 | Horgen |
| Kleebühl . . . | 1 | 2 | 6 | Bäretswil | Adetswil | Bäretswil | — | Hinwil |
| Kleindorf . . . | 28 | 46 | 171 | Zollikon | Zollikon | Zollikon | — | Zürich |
| Kleinikon . . . | 8 | 8 | 48 | Lindau | Winterberg | Lindau | 85 | Pfäffikon |
| Kleinmend. . . | 1 | 1 | 4 | Marthalen | Marthalen | Marthalen | 191 | Andelfing. |
| Kleinweid . . . | 1 | 1 | 7 | Wädenswil | Langrüti | Wädenswil | — | Horgen |
| Kletter . . . | 1 | 1 | 6 | Dorf | Dorf | Dorf | — | Andelfing. |
| Klimm . . . | 1 | 1 | 3 | Dietlikon | Dietlikon | Dietlikon | — | Bülach |
| Klösterli, altes . . . | 1 | 2 | 6 | Zürich V | Zürich | Fluntern | — | Zürich |
| " neues . . . | 1 | 1 | 7 | " | " | " | — | " |
| " . . . | 1 | 1 | 5 | Seen | Iberg | Seen | 153 | Winterth. |
| Kloster . . . | 11 | 30 | 107 | Zürich II | Zürich | Wollishofen | — | Zürich |
| " . . . | 15 | 15 | 77 | Aeugst | Aeugstthal | Aeugst | 4 | Afoltern |
| " . . . | 2 | 2 | 9 | Oetwil a. See | Oetwil a. See | Oetwil a. See | — | Meilen |
| Kloten, Dorf . . . | 161 | 253 | 1,105 | Kloten | Kloten | Kloten | 205 | Bülach |
| Klupf . . . | 3 | 4 | 12 | Oberweningen | O.-Wening. | Schöllisdorf | — | Dielsdorf |
| Klus, Hintere . . . | 9 | 19 | 71 | Zürich V | Zürich | Neumünster | — | Zürich |
| " Obere . . . | 8 | 28 | 147 | " | " | " | — | " |
| " Untere . . . | 11 | 50 | 192 | " | " | " | — | " |
| " Vordere . . . | 7 | 21 | 71 | " | " | " | — | " |
| " . . . | 4 | 5 | 23 | Hirzel | Hirzel-Kirche | Hirzel | — | Horgen |
| " . . . | 3 | 3 | 14 | Uster | Sulzbach | Uster | 54 | Uster |
| Kluszeg . . . | 2 | 2 | 12 | " | " | " | 54 | " |
| Knäus . . . | 4 | 5 | 33 | Hütten | Hütten | Hütten | — | Horgen |
| Knebel . . . | 3 | 3 | 18 | Bubikon | Bubikon | Bubikon | — | Hinwil |
| Kneblen . . . | 1 | 1 | 6 | Uetikon | Uetikon | Uetikon | — | Meilen |
| Knechtacker . . . | 18 | 40 | 203 | Rüti | Rüti | Rüti | — | Hinwil |
| Kniebrechen . . . | 4 | 4 | 19 | Langnau | Langnau | Langnau | — | Horgen |
| Kniebrechi. . . | 4 | 4 | 17 | Horgen | Käpfnach | Horgen | 19 | " |
| Knonau, Dorf . . . | 74 | 79 | 352 | Knonau | Knonau | Knonau | — | Afoltern |
| Knupp . . . | 1 | 1 | 4 | Hittnau | U.-Hittnau | Hittnau | 72 | Pfäffikon |
| Köhlberg . . . | 2 | 2 | 10 | Seen | Seen | Seen | 155 | Winterth. |
| Köschentrüti . . . | 7 | 8 | 41 | Seebach | Seebach | Seebach | — | Zürich |
| Kohlboden . . . | 4 | 4 | 14 | Sternenberg | Kohlwies | Sternenberg | — | Pfäffikon |
| Kohlgrub . . . | 2 | 3 | 15 | Hirzel | Hirzel-Kirche | Hirzel | — | Horgen |
| Kohlfolbel . . . | 8 | 8 | 23 | Sternenberg | Kohlfolbel | Sternenberg | — | Pfäffikon |
| Kohlwies . . . | 3 | 3 | 19 | " | Kohlwies | " | — | " |
| Kolbenhof . . . | 2 | 2 | 14 | Zürich III | Zürich | Wiedikon | — | Zürich |

Alphabetisches Ortschaften-Verzeichnis.

| Ortschaften inbegriffen Weiler und Höfe | Anzahl der | | | Gemeinde-Zugehörigkeit der Ortschaften | | | | Bezirk |
|---|----------------------|------------------------------|---------------------------|--|--------------------|--------------------|------------------------------|------------|
| | Wohn- hän- ser | Haus- hal- tun- gen | Wohn- bevöl- kerung | Politische Gemeinde | Schul- Gemeinde | Kirch- Gemeinde | Zivil- ge- mde. No. | |
| Kollbrunn . . . | 52 | 83 | 333 | Zell | Kollbrunn | Zell | 175 | Winterth. |
| Kollerhalden . . . | 1 | 1 | 3 | Sternenberg | Kohltohel | Sternenberg | — | Pfäffikon |
| Kopach . . . | 1 | 2 | 8 | Uster | Ober-Uster | Uster | 57 | Uster |
| Kopfhof . . . | 1 | 1 | 4 | Hinwil | Ringwil | Hinwil | — | Hinwil |
| Kosthäuser . . . | 19 | 39 | 224 | Zürich II | Zürich | Enge | — | Zürich |
| Kotten . . . | 1 | 1 | 16 | Wädenswil | Stocken | Wädenswil | — | Horgen |
| Kottenrain . . . | 3 | 6 | 32 | Horgen | Horgen | Horgen | 19 | " |
| Kräh . . . | 2 | 2 | 9 | " | Arn | " | 18 | " |
| Krähen . . . | 1 | 1 | 6 | Neftenbach | Neftenbach | Neftenbach | 139 | Winterth. |
| Krähenbühl . . . | 1 | 1 | 4 | Zürich V | Zürich | Fluntern | — | Zürich |
| Krähenried . . . | 2 | 2 | 6 | Bubikon | Bubikon | Bubikon | — | Hinwil |
| Krähstel . . . | 5 | 5 | 26 | Buchs | Buchs | Buchs | — | Dielsdorf |
| Krätzen . . . | 2 | 3 | 12 | Gossau | Ottikon | Gossau | — | Hinwil |
| Kramen . . . | 2 | 2 | 13 | Hombrechtikon | Hombrecht. | Hombrecht. | — | Meilen |
| Kramer . . . | 1 | 1 | 5 | Egg | Esslingen | Egg | 40 | Uster |
| Krankenasyll . . . | 1 | 1 | 22 | Rüti | Rüti | Rüti | — | Hinwil |
| " . . . | 1 | 1 | 24 | Wald | Wald | Wald | — | " |
| Kratten . . . | 2 | 4 | 16 | Wetzikon | Kempton | Wetzikon | 29 | " |
| Kratz . . . | 1 | 1 | 4 | Birmensdorf | Birmensd. | Birmensd. | — | Zürich |
| Kreien . . . | 4 | 4 | 14 | Zumikon | Zumikon | Zumikon | — | Meilen |
| Kreuz . . . | 6 | 18 | 63 | Stäfa | Kirchbühl | Stäfa | — | " |
| " . . . | 4 | 5 | 32 | Dübendorf | Wil-Berg | Dübendorf | 35 | Uster |
| " (Rotzibuch) . . . | 2 | 2 | 5 | Winkel | Eschmosen | Bülach | 213 | Bülach |
| Kreuzbühl . . . | 1 | 1 | 8 | Oberrieden | Oberrieden | Oberrieden | — | Horgen |
| " . . . | 2 | 2 | 12 | Maur | Maur | Maur | 45 | Uster |
| Kreuzgut . . . | 2 | 2 | 9 | Küsnacht | Küsnacht | Küsnacht | — | Meilen |
| Kreuzlen, Ober- . . . | 8 | 9 | 33 | Oetwil a. See | Oetwil a. See | Oetwil a. See | — | " |
| " Unter- . . . | 7 | 7 | 31 | " | " | " | — | " |
| Kreuzplatz . . . | 1 | 1 | 3 | Stäfa | Kirchbühl | Stäfa | — | " |
| Kreuzstock . . . | 8 | 17 | 67 | Zürich IV | Zürich | Oberstrass | — | Zürich |
| Kreuzstrasse . . . | 1 | 4 | 25 | " | " | Unterstrass | — | " |
| " . . . | 13 | 20 | 59 | Stäfa | Kirchbühl | Stäfa | — | Meilen |
| " . . . | 2 | 2 | 15 | Wiesendangen | Wiesendangen | Wiesendangen | 174 | Winterth. |
| " . . . | 1 | 1 | 12 | Humlikon | Humlikon | Andelfingen | — | Andelfing. |
| " . . . | 1 | 1 | 2 | Glattfelden | Glattfelden | Glattfelden | 203 | Bülach |
| Kriechenbaumen . . . | 1 | 1 | 5 | Buchs | Buchs | Buchs | — | Dielsdorf |
| Kriesbach . . . | 4 | 3 | 12 | Dübendorf | Dübendorf | Dübendorf | 35 | Uster |
| Krinnen . . . | 3 | 3 | 19 | Wald | Hittenberg | Wald | — | Hinwil |
| Krinnensberg . . . | 2 | 2 | 11 | Turbenthal | Schmidrüti | Sitzberg | 165 | Winterth. |
| Krümpeler . . . | 2 | 2 | 11 | Seen | Seen | Seen | 154 | " |
| Krugenthal . . . | 40 | 73 | 299 | Töss | Töss | Töss | — | " |
| Krummacker . . . | 2 | 2 | 8 | Gossau | Gossau | Gossau | — | Hinwil |
| Krummbächli . . . | 4 | 6 | 23 | Richterswil | Richterswil | Richterswil | — | Horgen |
| Küfer . . . | 1 | 2 | 11 | Wädenswil | Stocken | Wädenswil | — | " |
| Kühlenbrunnen . . . | 11 | 14 | 51 | Zumikon | Zumikon | Zumikon | — | Meilen |
| Kühweid . . . | 1 | 2 | 11 | Bonstetten | Bonstetten | Bonstetten | — | Affoltern |

Alphabetisches Ortschaften-Verzeichnis.

| Ortschaften inbegriffen Weiler und Höfe | Anzahl der | | | Gemeinde-Zugehörigkeit der Ortschaften | | | | Bezirk |
|---|----------------------|------------------------------|---------------------------|--|----------------------|--------------------|------------------------------------|------------|
| | Wohn- häu- ser | Haus- hal- tun- gen | Wohn- bevöl- kerung | Politische Gemeinde | Schul- Gemeinde | Kirch- Gemeinde | Zivil- ge- me- de. No. | |
| Kühweid | 3 | 3 | 15 | Hombrechtikon | Uetzikon | Hombrecht. | — | Meilen |
| " | 1 | 1 | 7 | Rüti | Rüti | Rüti | — | Hinwil |
| " | 3 | 11 | 42 | Wald | Wald | Wald | — | " |
| Kühweidli | 1 | 1 | 3 | Hirzel | Hirzel-Höhe | Hirzel | — | Horgen |
| Külpen | 7 | 8 | 24 | Schönenberg | Schönenb.-Mittelberg | Schönenbg. | — | " |
| Kümberg | 1 | 2 | 7 | Turbenthal | Bühl | Turbenthal | 161 | Winterth. |
| Küsnacht, Dorf | 226 | 407 | 1,790 | Küsnacht | Küsnacht | Küsnacht | — | Meilen |
| Kuppel | 2 | 4 | 17 | Thalwil | Thalwil | Thalwil | — | Horgen |
| Kyburg, Dorf | 34 | 37 | 159 | Kyburg | Kyburg | Kyburg | 81 | Pfäffikon |
| L achern | 2 | 2 | 8 | Schlieren | Schlieren | Schlieren | — | Zürich |
| Lägenhochwacht | 1 | 1 | 4 | Regensberg | Regensberg | Regensberg | — | Dielsdorf |
| Längeberg | 2 | 2 | 15 | Horgen | Käpfnach | Horgen | 19 | Horgen |
| Längimoos, Hinter- | 1 | 1 | 6 | Rüschlikon | Rüschlikon | Rüschlikon | — | " |
| " Vorder- | 1 | 1 | 3 | " | " | " | — | " |
| Läseten | 2 | 2 | 6 | Bäretswil | Tanne | Bäretswil | — | Hinwil |
| Lanmet | 1 | 1 | 9 | Hittnau | U.-Hittnau | Hittnau | 72 | Pfäffikon |
| Landetspiel | 1 | 1 | 9 | Dürnten | O.-Dürnten | Dürnten | — | Hinwil |
| Landgericht | 1 | 1 | 8 | Uster | Ober-Uster | Uster | 57 | Uster |
| Landikon | 15 | 17 | 100 | Birmensdorf | Birmensd. | Birmensd. | — | Zürich |
| Landolt | 2 | 2 | 11 | Adliswil | Adliswil | Adliswil | — | Horgen |
| Landsacker | 12 | 13 | 51 | Bubikon | Bubikon | Bubikon | — | Hinwil |
| Landsberg | 1 | 1 | 5 | Pfäffikon | Pfäffikon | Pfäffikon | 93 | Pfäffikon |
| Landsrain | 7 | 12 | 58 | Ober-Eggstringen | Ober-Eggstringen | Högg | — | Zürich |
| Langacker | 2 | 2 | 6 | Affoltern a. A. | Zwillikon | Affoltern a. A. | — | Affoltern |
| " | 1 | 1 | 8 | Knonau | Knonau | Knonau | — | " |
| " | 1 | 1 | 8 | Horgen | Käpfnach | Horgen | 19 | Horgen |
| " | 1 | 1 | 4 | Richterswil | Richterswil | Richterswil | — | " |
| " | 1 | 1 | 8 | Wädenswil | Ort | Wädenswil | — | " |
| " | 11 | 15 | 46 | Hombrechtikon | Hombrecht. | Hombrecht. | — | Meilen |
| " | 50 | 98 | 351 | Männedorf | Männedorf | Männedorf | — | " |
| " | 2 | 3 | 11 | Dürnten | O.-Dürnten | Dürnten | — | Hinwil |
| " | 4 | 5 | 26 | Rüti | Rüti | Rüti | — | " |
| " | 1 | 1 | 5 | Wald | Laupen | Wald | — | " |
| " | 1 | 3 | 5 | Egg | Vorder-Egg | Egg | — | Uster |
| Langäri | 2 | 3 | 13 | Fällanden | Fällanden | Fällanden | — | " |
| Langenbaum | 29 | 49 | 192 | Uetikon | Uetikon | Uetikon | — | Meilen |
| Langenberg | 1 | 1 | 5 | Langnau | Langnau | Langnau | — | Horgen |
| " | 1 | 1 | 6 | Fiscenthal | Oberhof | Fiscenthal | — | Hinwil |
| Langenhard, Ober- | 30 | 34 | 144 | Zell | Langenhard | Zell | 176 | Winterth. |
| " Unter- | 26 | 29 | 128 | " | " | " | 177 | " |
| Langenmoos | 5 | 5 | 35 | Ossingen | Ossingen | Ossingen | — | Andelfing. |
| Langenried, Ausser- | 12 | 13 | 56 | Hombrechtikon | Hombrecht. | Hombrecht. | — | Meilen |
| " Inner- | 16 | 20 | 73 | " | " | " | — | " |
| Langensteinen | 5 | 11 | 42 | Zürich IV | Zürich | Oberstrass | — | Zürich |
| Langenwald | 1 | 1 | 10 | Wetzikon | U.-Wetzikon | Wetzikon | 33 | Hinwil |

Alphabetisches Ortschaften-Verzeichnis.

| Ortschaften inbegriffen Weiler und Höfe | Anzahl der | | | Gemeinde-Zugehörigkeit der Ortschaften | | | | Bezirk |
|---|----------------------|------------------------------|---------------------------|--|--------------------|--------------------|------------------------------|------------|
| | Wohn- häu- ser | Haus- hal- tun- gen | Wohn- bevöl- kerung | Politische Gemeinde | Schul- Gemeinde | Kirch- Gemeinde | Zivil- ge- mde. No. | |
| Langfurr | 6 | 6 | 27 | Gossau | Gossau | Gossau | — | Hinwil |
| Langfurren | 1 | 1 | 3 | Sternenberg | Sternenberg | Sternenberg | — | Pfäffikon |
| Langholz | 2 | 2 | 12 | Oetwil a. See | Oetwil a. See | Oetwil a. See | — | Meilen |
| Langmatt | 4 | 4 | 17 | Grüningen | Grüningen | Grüningen | — | Hinwil |
| „ | 9 | 11 | 43 | Hinwil | Girenbad | Hinwil | — | „ |
| Langmaur | 3 | 8 | 43 | Zürich IV | Zürich | Unterstrass | — | Zürich |
| Langmoos, Hinter- | 9 | 11 | 50 | Hütten | Hütten | Hütten | — | Horgen |
| „ Vorder- | 7 | 8 | 32 | „ | „ | „ | — | „ |
| Langnau, Dorf | 118 | 310 | 1,328 | Langnau | Langnau | Langnau | — | „ |
| Langrüti | 3 | 3 | 15 | Hausen | Ebertswil | Hausen | — | Affoltern |
| „ | 4 | 5 | 28 | Wädenswil | Langrüti | Wädenswil | — | Horgen |
| „ | 1 | 1 | 5 | Dürnten | O.-Dürnten | Dürnten | — | Hinwil |
| Langweid | 1 | 1 | 6 | Gossau | Grüt | Gossau | — | „ |
| Langwies | 8 | 10 | 36 | Schönenberg | Schönenberg-Kirche | Schönenbg. | — | Horgen |
| „ | 1 | 1 | 3 | Wädenswil | Ort | Wädenswil | — | „ |
| „ | 5 | 18 | 33 | Egg | Vorder-Egg | Egg | — | Uster |
| Langwiesen | 53 | 90 | 439 | Feuerthalen | Langwiesen | Feuerthalen | 189 | Andelfing. |
| Langwiesli | 2 | 2 | 10 | Fischenthal | Oberhof | Fischenthal | — | Hinwil |
| Lantig | 1 | 1 | 6 | Wülflingen | Wülflingen | Wülflingen | — | Winterth. |
| Lanzelen | 11 | 12 | 106 | Stäfa | Kirchbühl | Stäfa | — | Meilen |
| Langzen | 3 | 4 | 20 | Ottenbach | Ottenbach | Ottenbach | — | Affoltern |
| Langzenmoos, Hinter- | 5 | 5 | 23 | Fischenthal | Bodmen | Fischenthal | — | Hinwil |
| „ Vorder- | 1 | 1 | 7 | „ | „ | „ | — | „ |
| Lattenberg | 3 | 4 | 16 | Stäfa | „ | Stäfa | — | Meilen |
| Laubberg | 12 | 13 | 51 | Bauma | Undalen | Bauma | — | Pfäffikon |
| „ | 2 | 2 | 11 | Glattfelden | Glattfelden | Glattfelden | 203 | Bülach |
| Laubegg, Ober- | 1 | 2 | 5 | Hütten | Hütten | Hütten | — | Horgen |
| „ Unter- | 3 | 3 | 15 | „ | Schönenberg-Kirche | Schönenbg. | — | „ |
| Lauberfelsen | 2 | 2 | 15 | Bäretswil | Bäretswil | Bäretswil | 22 | Hinwil |
| Laubi | 1 | 1 | 5 | Eglisau | Tössriedern | Eglisau | — | Bülach |
| Laubisrüti | 4 | 4 | 23 | Stäfa | Kirchbühl | Stäfa | — | Meilen |
| Laubsten | 1 | 2 | 4 | „ | „ | „ | — | „ |
| Laufen | 5 | 7 | 34 | Laufen-Uhwiesen | Uhwiesen | Laufen | — | Andelfing. |
| Laufenbach | 4 | 4 | 15 | Hombrechtikon | Feldbach | Hombrecht. | — | Meilen |
| „ | 1 | 1 | 4 | Gossau | Gossau | Gossau | — | Hinwil |
| „ | 4 | 12 | 59 | Rüti | Rüti | Rüti | — | „ |
| Laufenried | 4 | 4 | 20 | Bubikon | Bubikon | Bubikon | — | „ |
| Laupen, Ober- | 15 | 22 | 79 | Wald | Laupen | Wald | — | „ |
| „ Unter- | 34 | 75 | 284 | „ | „ | „ | — | „ |
| Laupetswil, Ober- | 1 | 1 | 6 | Bäretswil | Tanne | Bäretswil | — | „ |
| „ Unter- | 1 | 1 | 6 | „ | „ | „ | — | „ |
| Lautikon | 10 | 13 | 61 | Hombrechtikon | Hombrecht. | Hombrecht. | — | Meilen |
| Lebern | 3 | 4 | 27 | Adliswil | Adliswil | Adliswil | — | Horgen |
| „ | 8 | 24 | 73 | Männedorf | Männedorf | Männedorf | — | Meilen |
| „ | 1 | 1 | 2 | Dürnten | O.-Dürnten | Dürnten | — | Hinwil |
| „ | 7 | 7 | 36 | Maur | Ebmatingen | Maur | 44 | Uster |

Alphabetisches Ortschaften-Verzeichnis.

| Ortschaften inbegriffen Weiler und Höfe | Anzahl der | | | Gemeinde-Zugehörigkeit der Ortschaften | | | | Bezirk |
|---|----------------------|------------------------------|---------------------------|--|---------------------|--------------------|------------------------------|------------|
| | Wohn- häu- ser | Haus- hal- tun- gen | Wohn- bevöl- kerung | Politische Gemeinde | Schul- Gemeinde | Kirch- Gemeinde | Zivil- ge- mde. No. | |
| Lebern | 23 | 30 | 166 | Marthalen | Marthalen | Marthalen | 191 | Andelfing. |
| Lee | 2 | 2 | 16 | Fiscenthal | Gibswil | Fiscenthal | — | Hinwil |
| " | 4 | 8 | 26 | Egg | Vorder-Egg | Egg | — | Uster |
| " Leeburg | 1 | 1 | 3 | Fiscenthal | Gibswil | Fiscenthal | — | Hinwil |
| Leemann | 1 | 1 | 3 | Richterswil | Richterswil | Richterswil | — | Horgen |
| Leematt | 1 | 1 | 6 | Wildberg | Wildberg | Wildberg | 109 | Pfäffikon |
| Leematthof | 1 | 2 | 16 | Kappel | Kappel | Kappel | 7 | Affoltern |
| Leerüti | 8 | 8 | 30 | Gossau | Gossau | Gossau | — | Hinwil |
| " | 2 | 2 | 5 | Turbenthal | Neubrunn | Turbenthal | 162 | Winterth. |
| Lehen | 2 | 4 | 27 | Zürich IV | Zürich | Wipkingen | — | Zürich |
| Lehentrotte | 1 | 1 | 8 | " | " | " | — | " |
| Lehmgrube | 1 | 1 | 5 | Uster | Kirch-Uster | Uster | 55 | Uster |
| Lei, im | 4 | 5 | 16 | Flaach | Flaach | Flaach | — | Andelfing. |
| Leim | 1 | 2 | 5 | Horgen | Horgen | Horgen | 19 | Horgen |
| Leimacker | 1 | 1 | 5 | Fiscenthal | Lenzen | Fiscenthal | — | Hinwil |
| Leimbach, Mittel- | 12 | 17 | 85 | Zürich II | Zürich | Enge | — | Zürich |
| " Unter- | 10 | 14 | 88 | " | " | " | — | " |
| " Ober- | 17 | 25 | 103 | Adliswil | Adliswil | Adliswil | — | Horgen |
| Leimgrub | 1 | 1 | 4 | Hinwil | Hinwil | Hinwil | 26 | Hinwil |
| " | 1 | 1 | 5 | Bachs | Bachs | Bachs | — | Dielsdorf |
| Leimhalden | 2 | 2 | 13 | Egg | Esslingen | Egg | 40 | Uster |
| Lendikon | 8 | 13 | 57 | Weisslingen | Neschwil-Dettenried | Weisslingen | 104 | Pfäffikon |
| Lengg | 3 | 3 | 14 | Zürich V | Zürich | Neumünster | — | Zürich |
| Lenz | 1 | 1 | 5 | Hinwil | Hinwil | Hinwil | 26 | Hinwil |
| Lenzen | 15 | 15 | 71 | Fiscenthal | Lenzen | Fiscenthal | — | " |
| " Enner- | 10 | 10 | 39 | " | " | " | — | " |
| " Ober- | 3 | 3 | 11 | " | " | " | — | " |
| Lerchen | 9 | 25 | 104 | Horgen | Horgen | Horgen | 19 | Horgen |
| Lerchenberg | 12 | 14 | 69 | Erlenbach | Erlenbach | Erlenbach | — | Meilen |
| Lerchenbühl | 1 | 1 | 5 | Wülflingen | Wülflingen | Wülflingen | — | Winterth. |
| Lett | 4 | 4 | 15 | Hombrechtikon | Hombrechtikon | Hombrecht. | — | Meilen |
| Letten | 8 | 13 | 55 | Birmensdorf | Birmensd. | Birmensd. | — | Zürich |
| " | 1 | 2 | 5 | Schlieren | Schlieren | Schlieren | — | " |
| " | 2 | 2 | 16 | Bonstetten | Bonstetten | Bonstetten | — | Affoltern |
| " | 1 | 1 | 2 | Hedingen | Hedingen | Hedingen | — | " |
| " | 1 | 1 | 4 | Meimenstetten | Hefferswil | Mettmenst. | 10 | " |
| " | 15 | 15 | 65 | Ottenbach | Ottenbach | Ottenbach | — | " |
| " | 4 | 5 | 30 | Adliswil | Adliswil | Adliswil | — | Horgen |
| " | 2 | 7 | 54 | Bäretswil | Bäretswil | Bäretswil | 22 | Hinwil |
| " | 1 | 1 | 3 | Dürnten | O.-Dürnten | Dürnten | — | " |
| " | 6 | 9 | 38 | Hinwil | Wernetshausen | Hinwil | 27 | " |
| " | 5 | 5 | 16 | Egg | Vorder-Egg | Egg | 38 | Uster |
| " | 2 | 2 | 13 | Lindau | Lindau | Lindau | 83 | Pfäffikon |
| " | 6 | 9 | 43 | Wülflingen | Wülflingen | Wülflingen | — | Winterth. |
| " l. d. Glatt | 1 | 1 | 3 | Glattfelden | Zweidlen-Aariti | Glattfelden | 204 | Bülach |
| " r. d. " | 5 | 16 | 71 | " | " | " | 203 | " |

Alphabetisches Ortschaften-Verzeichnis.

| Ortschaften inbegriffen Weiler und Höfe | Anzahl der | | | Gemeinde-Zugehörigkeit der Ortschaften | | | | Bezirk |
|---|----------------------|------------------------------|---------------------------|--|--------------------|--------------------|------------------------------|------------|
| | Wohn- häu- ser | Haus- hal- tun- gen | Wohn- bevöl- kerung | Politische Gemeinde | Schul- Gemeinde | Kirch- Gemeinde | Zivil- ge- mde. No. | |
| Letten | 5 | 7 | 34 | Rümlang | Rümlang | Rümlang | — | Dielsdorf |
| " | 1 | 1 | 5 | Stadel | Stadel | Stadel | — | " |
| Lettenberg | 7 | 10 | 32 | Zell | Zell | Zell | 179 | Winterth. |
| Lettenmoos | 12 | 13 | 63 | Dürnten | U.-Dürnten | Dürnten | 23 | Hinwil |
| Letzi | 10 | 41 | 153 | Zürich IV | Zürich | Oberstrass | — | Zürich |
| " | 5 | 6 | 30 | Maur | Uessikon | Maur | 46 | Uster |
| Leuengrub | 3 | 3 | 12 | Zumikon | Zumikon | Zumikon | — | Meilen |
| Leutobel | 4 | 4 | 20 | Fiscenthal | Strahlegg | Fiscenthal | — | Hinwil |
| Libensberg | 16 | 17 | 85 | Bertschikon | Gundetswil | Gachnang (Thurg.) | 116 | Winterth. |
| Liefensfels | 1 | 1 | 4 | Hombrechikon | Feldbach | Hombrecht. | — | Meilen |
| Liebetsried | 1 | 1 | 5 | Hittnau | Dürstelen | Hittnau | 69 | Pfäffikon |
| Lieburg | 5 | 5 | 26 | Egg | Esslingen | Egg | 41 | Uster |
| Lieren | 2 | 5 | 27 | Albisrieden | Albisrieden | Albisrieden | — | Zürich |
| Lilienberg | 2 | 2 | 6 | Affoltern a. A. | Affoltern a. A. | Affoltern a. A. | — | Affoltern |
| Limberg | 15 | 15 | 72 | Küsnacht | Limberg | Küsnacht | — | Meilen |
| Limmatthal | 2 | 4 | 16 | Altstetten | Altstetten | Altstetten | — | Zürich |
| Lindau, Dorf | 30 | 36 | 167 | Lindau | Lindau | Lindau | 83 | Pfäffikon |
| Linde | 3 | 4 | 19 | Uetikon | Uetikon | Uetikon | — | Meilen |
| " | 1 | 2 | 7 | Fiscenthal | Oberhof | Fiscenthal | — | Hinwil |
| " | 2 | 3 | 15 | Wetzikon | O.-Wetzikon | Wetzikon | 32 | " |
| " | 1 | 1 | 4 | Uster | Riedikon | Uster | 53 | Uster |
| " | 1 | 1 | 3 | Bauma | Undalen | Bauma | — | Pfäffikon |
| " | 1 | 1 | 7 | Hüntwangen | Hüntwangen | Wil | — | Bülach |
| Lindeli | 1 | 1 | 3 | Thalwil | Thalwil | Thalwil | — | Horgen |
| Linden | 2 | 2 | 9 | Metmenstetten | Hefferswil | Metmenst. | 10 | Affoltern |
| " | 1 | 1 | 4 | Egg | Esslingen | Egg | 40 | Uster |
| Lindenbühl | 1 | 1 | 8 | Volketswil | Hegnau | Volketswil | 62 | " |
| Lindenhof | 1 | 1 | 5 | Sternenberg | Gfell | Sternenberg | — | Pfäffikon |
| Lindenmatt | 1 | 1 | 3 | Mönchaltorf | Mönchaltorf | Mönchaltorf | 48 | Uster |
| Lindhof | 11 | 11 | 60 | " | " | " | 48 | " |
| Lindist | 4 | 4 | 18 | Grüningen | Grüningen | Grüningen | — | Hinwil |
| Ling | 1 | 1 | 7 | Dorf | Dorf | Dorf | — | Andelfing. |
| Linkenberg | 15 | 20 | 76 | Wetzikon | Robank | Wetzikon | 30 | Hinwil |
| Linsenrain | 2 | 2 | 11 | Egg | Vorder-Egg | Egg | — | Uster |
| Lipperschwendi | 30 | 30 | 128 | Bauma | Lipperschwendi | Bauma | — | Pfäffikon |
| Lirenhof | 6 | 6 | 21 | Wil | Wil | Wil | — | Bülach |
| Lirennagel | 2 | 2 | 11 | Pfäffikon | Auslikon | Pfäffikon | 88 | Pfäffikon |
| Loch | 2 | 4 | 11 | Birmensdorf | Birmensd. | Birmensd. | — | Zürich |
| " | 10 | 17 | 71 | Zollikon | Zollikon | Zollikon | — | " |
| " | 7 | 8 | 41 | Affoltern a. A. | Zwillikon | Affoltern a. A. | — | Affoltern |
| " | 5 | 9 | 37 | Hinwil | Hinwil | Hinwil | — | Hinwil |
| " | 2 | 2 | 11 | Wald | Ried | Wald | — | " |
| " | 2 | 2 | 5 | Bauma | Bauma | Bauma | — | Pfäffikon |
| " | 1 | 1 | 8 | Hittnau | Dürstelen | Hittnau | 69 | " |
| " | 5 | 5 | 22 | Wila | Wila | Wila | 108 | " |
| " | 2 | 2 | 5 | Wildberg | Schalchen | Wildberg | 110 | " |

Alphabetisches Ortschaften-Verzeichnis.

| Ortschaften inbegriffen Weiler und Höfe | Anzahl der | | | Gemeinde-Zugehörigkeit der Ortschaften | | | | Bezirk |
|---|----------------------|------------------------------|---------------------------|--|--------------------|--------------------|------------------------------------|------------|
| | Wohn- häu- ser | Haus- hal- tun- gen | Wohn- bevöl- kerung | Politische Gemeinde | Schul- Gemeinde | Kirch- Gemeinde | Zivil- ge- me- de. No. | |
| Loch | 8 | 11 | 36 | Marthalen | Marthalen | Marthalen | 191 | Andelfing. |
| " | 6 | 9 | 36 | Unter-Embrach | U.-Embrach | Embrach | — | Bülach |
| Lochacker | 1 | 1 | 6 | Hinwil | Hinwil | Hinwil | 26 | Hinwil |
| " | 4 | 8 | 50 | Rüti | Rüti | Rüti | — | " |
| " | 1 | 1 | 7 | Greifensee | Greifensee | Greifensee | — | Uster |
| Lochenfeld | 1 | 1 | 4 | Bonstetten | Bonstetten | Bonstetten | — | Affoltern |
| Lochrüti | 2 | 2 | 6 | Bubikon | Wolfhausen | Bubikon | — | Hinwil |
| Löchern | 1 | 1 | 5 | Fischenthal | Oberhof | Fischenthal | — | " |
| Löchli | 1 | 1 | 9 | Adliswil | Adliswil | Adliswil | — | Horgen |
| " | 3 | 4 | 21 | Richterswil | Richterswil | Richterswil | — | " |
| Löhli | 4 | 4 | 16 | Bäretswil | Bäretswil | Bäretswil | 22 | Hinwil |
| Löwen | 1 | 1 | 6 | Uitikon | Uitikon | Uitikon | 2 | Zürich |
| Lohof | 2 | 3 | 9 | Regensberg | Regensberg | Regensberg | — | Dielsdorf |
| Loo | 18 | 20 | 96 | Affoltern a. A. | Zwillikon | Affoltern a. A. | — | Affoltern |
| " | 1 | 1 | 4 | Mettmenden | Mettmenst. | Mettmenst. | 11 | " |
| " | 1 | 1 | 5 | Bubikon | Wolfhausen | Bubikon | — | Hinwil |
| " | 1 | 1 | 8 | Egg | Esslingen | Egg | 40 | Uster |
| " | 2 | 3 | 7 | Oberwinterthur | Reutlingen | Oberwinterthur | 144 | Winterth. |
| Loomatt | 2 | 1 | 8 | Stallikon | Stallikon | Stallikon | 16 | Affoltern |
| Looren | 1 | 1 | 4 | Witikon | Witikon | Witikon | — | Zürich |
| " Ober- | 3 | 3 | 12 | Dürnten | O.-Dürnten | Dürnten | — | Hinwil |
| " Unter- | 3 | 3 | 18 | " | " | " | — | " |
| " | 1 | 2 | 11 | Hinwil | Hinwil | Hinwil | 26 | " |
| " | 1 | 1 | 5 | " | Wernetshausen | " | 27 | " |
| " | 1 | 1 | 4 | Dübendorf | Wil-Berg | Dübendorf | 35 | Uster |
| " | 5 | 5 | 29 | Maur | Aesch | Maur | 42 | " |
| Loorental | 1 | 1 | 2 | Dürnten | O.-Dürnten | Dürnten | — | Hinwil |
| Luckenhölzli | 2 | 2 | 7 | Affoltern a. A. | Affoltern a. A. | Affoltern a. A. | — | Affoltern |
| Luckhausen | 6 | 8 | 43 | Illnau | Ottikon | Illnau | 78 | Pfäffikon |
| Ludetswil | 8 | 8 | 26 | Russikon | Madetswil | Russikon | 97 | " |
| Ludretikon | 181 | 551 | 2,209 | Thalwil | Thalwil | Thalwil | — | Horgen |
| Lueget | 1 | 1 | 9 | Wald | Hübli | Wald | — | Hinwil |
| Luegeten | 4 | 4 | 25 | Wildberg | Wildberg | Wildberg | 109 | Pfäffikon |
| Lühölz | 2 | 2 | 9 | Hombrechtikon | Hombrecht. | Hombrecht. | — | Meilen |
| Lütenberg | 2 | 3 | 21 | Birmensdorf | Birmensd. | Birmensd. | — | Zürich |
| Lützelsee | 6 | 6 | 28 | Hombrechtikon | Hombrecht. | Hombrecht. | — | Meilen |
| Lüwies | 9 | 9 | 36 | Bauma | Bauma | Bauma | — | Pfäffikon |
| Lufingen, Dorf | 41 | 45 | 231 | Lufingen | Lufingen | Lufingen | — | Bülach |
| Luft | 1 | 1 | 3 | Meilen | Meilen | Meilen | — | Meilen |
| Luggenbühl | 1 | 2 | 12 | Wädenswil | Stocken | Wädenswil | — | Horgen |
| Luggweg | 1 | 3 | 16 | Altstetten | Altstetten | Altstetten | — | Zürich |
| Lunnern, Ober- | 56 | 98 | 374 | Obfelden | Obfelden | Obfelden | — | Affoltern |
| " Unter- | 31 | 48 | 208 | " | " | " | — | " |
| Luppen | 2 | 2 | 12 | Fehraltorf | Fehraltorf | Fehraltorf | — | Pfäffikon |
| " | 6 | 9 | 36 | Hittnau | U.-Hittnau | Hittnau | 72 | " |
| Lurenweid | 1 | 1 | 4 | Egg | Esslingen | Egg | 41 | Uster |

Alphabetisches Ortschaften-Verzeichnis.

| Ortschaften inbegriffen Weiler und Höfe | Anzahl der | | | Gemeinde-Zugehörigkeit der Ortschaften | | | | Bezirk |
|---|----------------------|------------------------------|---------------------------|--|--------------------|--------------------|-------------------------------------|------------|
| | Wohn- häu- ser | Haus- hal- tun- gen | Wohn- bevöl- kerung | Politische Gemeinde | Schul- Gemeinde | Kirch- Gemeinde | Zivil- ge- me- nde. No. | |
| Lurey | 9 | 27 | 83 | Zürich V | Zürich | Neumünster | — | Zürich |
| Lurwies | 1 | 1 | 12 | Egg | Vorder-Egg | Egg | — | Uster |
| Luspi | 1 | 1 | 7 | Hittnau | U.-Hittnau | Hittnau | 72 | Pfäffikon |
| Madetswil | 44 | 48 | 191 | Russikon | Madetswil | Russikon | 98 | " |
| Madlikon | 2 | 3 | 11 | Ober-Embrach | Unter-Wagenburg | Embrach | 200 | Bülach |
| Männedorf, Dorf | 245 | 421 | 1,625 | Männedorf | Männedorf | Männedorf | — | Meilen |
| Männetsried | 1 | 1 | 3 | Gossau | Bertschikon | Gossau | — | Hinwil |
| Märzenbrunnen | 1 | 1 | 2 | Niederweningen | Niederweningen | Niederweningen | — | Dielsdorf |
| Maienbrunnen | 2 | 2 | 4 | Hedingen | Hedingen | Hedingen | — | Affoltern |
| Maienbühl | 1 | 1 | 4 | Weisslingen | Weisslingen | Weisslingen | 107 | Pfäffikon |
| Maienburg | 1 | 1 | 3 | Wädenswil | Wädenswil | Wädenswil | — | Horgen |
| Maienrain | 3 | 3 | 13 | Egg | Hinter-Egg | Egg | — | Uster |
| Maistock | 1 | 1 | 4 | Hinwil | Hadlikon | Hinwil | — | Hinwil |
| Maiwinkel | 6 | 6 | 20 | Bäretswil | Wappenswil | Bäretswil | — | " |
| Mannrain | 1 | 2 | 5 | Dürnten | O.-Dürnten | Dürnten | — | " |
| Manzenhub | 9 | 9 | 36 | Wila | Manzenhub | Wila | — | Pfäffikon |
| Marbach | 6 | 20 | 68 | Thalwil | Thalwil | Thalwil | — | Horgen |
| " Ober- | 9 | 10 | 54 | Rüschlikon | Rüschlikon | Rüschlikon | — | " |
| " Unter- | 6 | 19 | 81 | " | " | " | — | " |
| Marchlen, Hinter- | 3 | 3 | 16 | Lufingen | Lufingen | Lufingen | — | Bülach |
| " Vorder- | 3 | 4 | 24 | " | " | " | — | " |
| Marthalen, Dorf | 176 | 217 | 937 | Marthalen | Marthalen | Marthalen | 191 | Andelfing. |
| " Nieder- | 2 | 3 | 20 | " | " | " | 191 | " |
| Martinsburg | 2 | 3 | 20 | Zürich V | Zürich | Neumünster | — | Zürich |
| Martinsstift | 1 | 1 | 28 | Erlenbach | Erlenbach | Erlenbach | — | Meilen |
| Maschwanden, Dorf | 95 | 98 | 435 | Maschwanden | Maschwand. | Maschwand. | — | Affoltern |
| Mathisen | 1 | 1 | 3 | Fischenthal | Oberhof | Fischenthal | — | Hinwil |
| Matt | 4 | 5 | 24 | Stäfa | Uerikon | Stäfa | 21 | Meilen |
| " | 2 | 2 | 10 | Bäretswil | Adetswil | Bäretswil | — | Hinwil |
| " | 2 | 2 | 14 | " | Bettswil | " | — | " |
| " | 8 | 8 | 30 | Sternenberg | Kohltohel | Sternenberg | — | Pfäffikon |
| " Ausser- | 1 | 1 | 5 | " | " | " | — | " |
| " Ober- | 2 | 3 | 14 | " | " | " | — | " |
| " Unter- | 1 | 1 | 4 | " | " | " | — | " |
| Mattacker | 1 | 1 | 2 | Wetzikon | U.-Wetzikon | Wetzikon | 33 | Hinwil |
| Matten | 3 | 3 | 18 | Rüti | Rüti | Rüti | — | " |
| Mattenbach | 34 | 70 | 349 | Seen | Seen | Seen | 154 | Winterth. |
| Mattenhof | 1 | 1 | 14 | Schwamendingen | Schwamendingen | Schwamendingen | — | Zürich |
| Maur Dorf | 81 | 90 | 382 | Maur | Maur | Maur | 45 | Uster |
| Mauren | 2 | 2 | 9 | Wetzikon | Kempten | Wetzikon | 29 | Hinwil |
| Maurenmoos | 3 | 4 | 23 | Horgen | Horgerberg | Horgen | 20 | Horgen |
| Medikon | 1 | 1 | 11 | Stallikon | Stallikon | Stallikon | 15 | Affoltern |
| " Ober- | 25 | 40 | 151 | Wetzikon | U.-Wetzikon | Wetzikon | 32 | Hinwil |
| " Unter- | 5 | 6 | 28 | " | O.-Wetzikon | " | 32 | " |
| Meienried | 1 | 4 | 12 | Wülflingen | Wülflingen | Wülflingen | — | Winterth. |

Alphabetisches Ortschaften-Verzeichnis.

| Ortschaften inbegriffen Weiler und Höfe | Anzahl der | | | Gemeinde-Zugehörigkeit der Ortschaften | | | | Bezirk |
|---|----------------------|------------------------------|---------------------------|--|----------------------|--------------------|------------------------------|------------|
| | Wohn- häu- ser | Haus- hal- tun- gen | Wohn- bevöl- kerung | Politische Gemeinde | Schul- Gemeinde | Kirch- Gemeinde | Zivil- ge- mde. No. | |
| Meierhof | 1 | 1 | 10 | Unter-Engstringen | Unter-Engstringen | Weiningen | — | Zürich |
| " | 2 | 2 | 8 | Bäretswil | Adetswil | Bäretswil | — | Hinwil |
| Meilen, Dorf | 197 | 330 | 1,316 | Meilen | Meilen | Meilen | — | Meilen |
| Ober- | 80 | 136 | 564 | " | Ober-Meilen | " | — | " |
| Meilenbach | 1 | 1 | 6 | Horgen | Käpfnach | Horgen | 19 | Horgen |
| " | 4 | 9 | 48 | Wädenswil | Ort | Wädenswil | — | " |
| Meisberg | 7 | 7 | 32 | Bertschikon | Gundetswil | Gachnang, Thurg. | 116 | Winterth. |
| Melchrüti | 1 | 1 | 2 | " | " | " | 116 | " |
| Menzengrüt | 16 | 16 | 81 | Wiesendangen | " | Wiesendangen | 172 | " |
| Mesikon | 4 | 4 | 27 | Fehraltorf | Fehraltorf | Fehraltorf | — | Pfäffikon |
| " | 9 | 9 | 54 | Illnau | Horben | Illnau | 78 | " |
| Mettel | 1 | 1 | 13 | Hirzel | Hirzel-Kirche | Hirzel | — | Horgen |
| Mettelacker | 1 | 1 | 3 | Wald | Laupen | Wald | — | Hinwil |
| Mettlen | 1 | 1 | 5 | Utikon | Utikon | Utikon | 1 | Zürich |
| " | 1 | 1 | 2 | Bubikon | Wolfhausen | Bubikon | — | Hinwil |
| " | 8 | 10 | 44 | Wald | Güntisberg | Wald | — | " |
| " | 4 | 5 | 18 | " | Wald | " | — | " |
| " | 1 | 1 | 5 | Pfäffikon | Irgenhausen | Pfäffikon | 91 | Pfäffikon |
| Mettli, Hinteres | 1 | 1 | 6 | Thalwil | Thalwil | Thalwil | — | Horgen |
| Vorderes | 1 | 2 | 14 | " | " | " | — | " |
| Mettmenhasli | 17 | 18 | 99 | Niederhasli | Niederhasli | Niederhasli | 218 | Dielsdorf |
| Mettmenstetten, Dorf | 149 | 168 | 675 | Mettmenstetten | Mettmenst. | Mettmenst. | 11 | Affoltern |
| Ober- | 3 | 3 | 14 | O.-Embrach | Unter-Wagenburg | Embrach | 200 | Bülach |
| Unter- | 2 | 2 | 12 | " | O.-Embrach | " | 200 | " |
| Mies | 17 | 20 | 75 | Stäfa | Kirchbühl | Stäfa | — | Meilen |
| Mistlibühl | 2 | 2 | 10 | Hütten | Hütten | Hütten | — | Horgen |
| Mitsaal | 1 | 1 | 10 | Hittnau | Dürstelen | Hittnau | 69 | Pfäffikon |
| Mittelberg | 5 | 7 | 27 | Schönenberg | Schönenb.-Mittelberg | Schönenb. | — | Horgen |
| Mittelsberg | 1 | 1 | 4 | Egg | Vorder-Egg | Egg | — | Uster |
| Mittlerried | 1 | 1 | 2 | Pfäffikon | Wallikon | Pfäffikon | 95 | Pfäffikon |
| Möhen | 9 | 10 | 44 | Unter-Stammheim | U.-Stammh. | Stammheim | — | Andelfing. |
| Möhren | 3 | 3 | 16 | Ober-Urdorf | Urdorf | Urdorf-Bieikon | — | Zürich |
| Mönchaltorf, Dorf | 106 | 111 | 388 | Mönchaltorf | Mönchaltorf | Mönchaltorf | 49 | Uster |
| Mönchhof, Oberer | 17 | 18 | 293 | Kilchberg | Kilchberg | Kilchberg | — | Horgen |
| Unterer | 18 | 46 | 183 | " | " | " | — | " |
| Mörlen | 3 | 3 | 18 | Laufen-Uhwiesen | Uhwiesen | Laufen | — | Andelfing. |
| Mörsburg | 3 | 3 | 19 | Oberwinterthur | Stadel | Oberwinterthur | 141 | Winterth. |
| Möslı | 1 | 1 | 2 | Ottenbach | Ottenbach | Ottenbach | — | Affoltern |
| " | 2 | 2 | 24 | Stallikon | Buchenegg-Dägerst | Stallikon | 13 | " |
| Moorschwand | 12 | 14 | 63 | Horgen | Horgerberg | Horgen | 20 | Horgen |
| Moos | 10 | 23 | 95 | Höngg | Höngg | " | — | Zürich |
| " | 1 | 1 | 13 | Affoltern a. A. | Affoltern a. A. | Affoltern a. A. | — | Affoltern |
| " | 2 | 4 | 23 | Adliswil | Adliswil | Adliswil | — | Horgen |
| " | 2 | 2 | 6 | Hütten | Hütten | Hütten | — | " |
| " | 3 | 3 | 11 | Richterswil | Richterswil | Richterswil | — | " |
| " | 2 | 2 | 15 | Schönenberg | Schönenb.-Mittelberg | Schönenb. | — | " |

Alphabetisches Ortschaften-Verzeichnis.

| Ortschaften inbegriffen Weiler und Höfe | Anzahl der | | | Gemeinde-Zugehörigkeit der Ortschaften | | | | Bezirk |
|---|----------------------|------------------------------|---------------------------|--|--------------------|--------------------|------------------------------------|------------|
| | Wohn- häu- ser | Haus- hal- tun- gen | Wohn- bevöl- kerung | Politische Gemeinde | Schul- Gemeinde | Kirch- Gemeinde | Zivil- ge- me- de. No. | |
| Moos | 4 | 5 | 25 | Fiscenthal | Gibswil | Fiscenthal | — | Hinwil |
| " | 1 | 1 | 5 | Hinwil | Hinwil | Hinwil | 26 | " |
| " Ober- | 8 | 9 | 42 | Rüti | Rüti | Rüti | — | " |
| " Unter- | 5 | 7 | 33 | " | " | " | — | " |
| " | 3 | 5 | 21 | Wetzikon | Kempton | Wetzikon | 29 | " |
| " | 1 | 1 | 5 | Weisslingen | Theilingen | Weisslingen | 106 | Pfäffikon |
| " | 1 | 2 | 5 | Brütten | Brütten | Brütten | — | Winterth. |
| " | 7 | 8 | 33 | Oberwinterthur | Waltenstein | Oberwinterthur | 145 | " |
| " | 10 | 11 | 44 | Flaach | Flaach | Flaach | — | Andelfing. |
| Moosacker | 3 | 4 | 14 | Hirzel | Hirzel-Höhe | Hirzel | — | Horgen |
| Moosbrunnen | 2 | 3 | 13 | Lufingen | Lufingen | Lufingen | — | Bülach |
| Moosburg | 16 | 18 | 89 | Illnau | Bisikon | Illnau | — | Pfäffikon |
| Mooshalden | 1 | 1 | 5 | Rüti | Rüti | Rüti | — | Hinwil |
| Moosli | 3 | 4 | 16 | Wädenswil | Langrüti | Wädenswil | — | Horgen |
| Morgen | 2 | 2 | 12 | Wald | Laupen | Wald | — | Hinwil |
| " | 5 | 6 | 28 | Wetzikon | U.-Wetzikon | Wetzikon | 33 | " |
| Morgensonne | 1 | 1 | 7 | Zürich V | Zürich | Fluntern | — | Zürich |
| " | 1 | 2 | 7 | Hombrechtikon | Feldbach | Hombrecht. | — | Meilen |
| " | 1 | 2 | 7 | Gossau | Gossau | Gossau | — | Hinwil |
| Morgenthal | 1 | 1 | 7 | Hirzel | Hirzel-Kirche | Hirzel | — | Horgen |
| " | 2 | 2 | 8 | Zumikon | Zumikon | Zumikon | — | Meilen |
| " | 12 | 30 | 119 | Dürnten | Tann | Dürnten | 24 | Hinwil |
| " | 2 | 2 | 14 | Wetzikon | U.-Wetzikon | Wetzikon | 32 | " |
| " | 2 | 4 | 15 | " | " | " | 33 | " |
| " | 1 | 1 | 8 | Russikon | Russikon | Russikon | 100 | Pfäffikon |
| Morglen | 1 | 1 | 6 | Bäretswil | Adetswil | Bäretswil | — | Hinwil |
| Moritzberg | 1 | 1 | 6 | Stäfa | Uerikon | Stäfa | 21 | Meilen |
| Mottle | 1 | 1 | 3 | Rickenbach | Rickenbach | Rickenbach | — | Winterth. |
| Müdspach | 2 | 4 | 10 | Bäretswil | Hof | Bäretswil | — | Hinwil |
| Mühlacker | 1 | 1 | 4 | " | Adetswil | " | — | " |
| " | 1 | 1 | 5 | Neftenbach | Neftenbach | Neftenbach | 139 | Winterth. |
| Mühlau | 2 | 3 | 10 | Kyburg | Seen | Kyburg | — | Pfäffikon |
| Mühle | 3 | 4 | 17 | Stäfa | Kirchbühl | Stäfa | — | Meilen |
| " | 8 | 15 | 56 | Uetikon | Uetikon | Uetikon | — | " |
| " | 2 | 3 | 14 | Bäretswil | Bäretswil | Bäretswil | 22 | Hinwil |
| " | 2 | 2 | 11 | Fiscenthal | Oberhof | Fiscenthal | — | " |
| " | 2 | 2 | 10 | Altikon | Altikon | Altikon | — | Winterth. |
| " | 1 | 1 | 4 | Dinhard | Eschlikon | Dinhard | 128 | " |
| " | 1 | 1 | 3 | Volken | Volken | Flaach | — | Andelfing. |
| " | 3 | 1 | 19 | Rümlang | Rümlang | Rümlang | — | Dielsdorf |
| Mühlebach, Ober- | 3 | 9 | 31 | Fiscenthal | Oberhof | Fiscenthal | — | Hinwil |
| " Unter- | 9 | 14 | 56 | " | Bodmen | " | — | " |
| " | 3 | 3 | 15 | Fällanden | Fällanden | Fällanden | — | Uster |
| " | 1 | 1 | 7 | Mönchaltorf | Mönchaltorf | Mönchaltorf | 49 | " |
| Mühlebächli | 2 | 2 | 15 | Ober-Urdorf | Urdorf | Urdorf-Dietikon | — | Zürich |
| Mühleberg | 16 | 16 | 67 | Aeugst | Aeugstthal | Aeugst | 4 | Affoltern |

Alphabetisches Ortschaften-Verzeichnis.

| Ortschaften inbegriffen Weiler und Höfe | Anzahl der | | | Gemeinde-Zugehörigkeit der Ortschaften | | | | Bezirk |
|---|----------------------|------------------------------|---------------------------|--|----------------------|--------------------|------------------------------------|-----------|
| | Wohn- häu- ser | Haus- hal- tan- gen | Wohn- bevöl- kerung | Politische Gemeinde | Schul- Gemeinde | Kirch- Gemeinde | Zivil- ge- me- de. No. | |
| Mühleberg . . . | 5 | 5 | 23 | Ober-Embrach | Unter-Wagenburg | Embrach | 200 | Bülach |
| „ . . . | 1 | 1 | 9 | Rümlang | Rümlang | Rümlang | — | Dielsdorf |
| Mühlebühl . . . | 2 | 2 | 15 | Hirzel | Hirzel-Kirche | Hirzel | — | Horgen |
| Mühlehalde, Kleine Untere | 1 | 3 | 10 | Höngg | Höngg | Höngg | — | Zürich |
| „ . . . | 8 | 27 | 137 | „ | „ | „ | — | „ |
| Mühlehalden . . . | 1 | 3 | 13 | Rorbas | Rorbas | Rorbas | — | Bülach |
| Mühlehof . . . | 8 | 16 | 62 | Rüti | Rüti | Rüti | — | Hinwil |
| Mühleholz . . . | 1 | 2 | 11 | Uster | Kirch-Uster | Uster | 55 | Uster |
| Mühlekram . . . | 6 | 6 | 36 | Bäretswil | Hof | Bäretswil | — | Hinwil |
| Mühleneren . . . | 10 | 19 | 154 | Richterswil | Richterswil | Richterswil | — | Horgen |
| Mühlerain . . . | 2 | 2 | 4 | Fällanden | Fällanden | Fällanden | — | Uster |
| Mühleried . . . | 1 | 1 | 5 | Hittnau | U.-Hittnau | Hittnau | 72 | Pfäffikon |
| Mühlestalden . . . | 8 | 11 | 45 | Schönenberg | Schönenb.-Mittelberg | Schönenbg. | — | Horgen |
| Mühlrüti . . . | 9 | 10 | 54 | Wald | Wald | Wald | — | Hinwil |
| Mürg . . . | 2 | 2 | 11 | Horgen | Horgerberg | Horgen | 20 | Horgen |
| „ . . . | 2 | 2 | 16 | Bubikon | Bubikon | Bubikon | — | Hinwil |
| Müsegg . . . | 2 | 2 | 6 | Hirzel | Hirzel-Höhe | Hirzel | — | Horgen |
| Müselacker . . . | 4 | 4 | 18 | Gossau | Bertschikon | Gossau | — | Hinwil |
| Müsli . . . | 3 | 5 | 29 | Schönenberg | Schönenberg-Kirche | Schönenbg. | — | Horgen |
| Mugern . . . | 6 | 8 | 36 | Wädenswil | Stocken | Wädenswil | — | „ |
| Muggenbühl . . . | 1 | 2 | 8 | Zürich II | Zürich | Wollishofen | — | Zürich |
| Mulchlingen . . . | 9 | 10 | 48 | Seen | Iberg | Seen | 153 | Winterth. |
| Mulhen . . . | 7 | 6 | 42 | Bachs | Bachs | Bachs | — | Dielsdorf |
| Murzeln . . . | 5 | 5 | 41 | Niederweningen | Niederweningen | Niederweningen | — | „ |
| Musterplatz . . . | 1 | 1 | 1 | Bauma | Bauma | Bauma | — | Pfäffikon |
| „ . . . | 1 | 1 | 6 | Sternenberg | Sternenberg | Sternenberg | — | „ |
| Mutzmahlen . . . | 10 | 12 | 54 | Stäfa | Uelikon | Stäfa | — | Meilen |
| Näf . . . | 2 | 2 | 9 | Horgen | Horgerberg | Horgen | 20 | Horgen |
| Näfenhäuser . . . | 11 | 11 | 56 | Kappel | Kappel | Kappel | 7 | Affoltern |
| „ . . . | 4 | 4 | 30 | Stallikon | Buchenegg-Dägerst | Stallikon | 13 | „ |
| Näffarbe . . . | 7 | 10 | 52 | Neftenbach | Neftenbach | Neftenbach | 139 | Winterth. |
| Nägelihaus . . . | 2 | 4 | 9 | Hirzel | Hirzel-Kirche | Hirzel | — | Horgen |
| Nägelsee . . . | 25 | 56 | 256 | Töss | Töss | Töss | — | Winterth. |
| Nänikon . . . | 90 | 103 | 473 | Uster | Nänikon | Uster | 51 | Uster |
| Näspen . . . | 3 | 3 | 13 | Grüningen | Grüningen | Grüningen | — | Hinwil |
| Naglikon . . . | 6 | 12 | 39 | Wädenswil | Ort | Wädenswil | — | Horgen |
| Nahren . . . | 3 | 2 | 14 | Wald | Wald | Wald | — | Hinwil |
| Nasen . . . | 1 | 1 | 4 | „ | Ried | „ | — | „ |
| Nassenwil . . . | 11 | 11 | 62 | Niederhasli | Nassenwil | Niederhasli | 219 | Dielsdorf |
| Nasswies . . . | 2 | 2 | 10 | Gossau | Herschmeitlen | Gossau | — | Hinwil |
| Nauen . . . | 4 | 6 | 26 | Dürnten | O.-Dürnten | Dürnten | — | „ |
| „ . . . | 3 | 6 | 27 | „ | Tann | „ | 24 | „ |
| Nebelbach . . . | 1 | 2 | 7 | Zollikon | Zollikon | Zollikon | — | Zürich |
| Neerach, Ober- | 42 | 44 | 240 | Neerach | Neerach | Steinmaur | 216 | Dielsdorf |
| „ Unter- | 40 | 42 | 205 | „ | „ | „ | 216 | „ |

Alphabetisches Ortschaften-Verzeichnis.

| Ortschaften inbegriffen | Anzahl der | | | Gemeinde-Zugehörigkeit der Ortschaften | | | | Bezirk |
|----------------------------|----------------------|------------------------------|---------------------------|--|---------------------|--------------------|------------------------------------|------------|
| | Wohn- hän- ser | Haus- hal- tun- gen | Wohn- bevöl- kerung | Politische Gemeinde | Schul- Gemeinde | Kirch- Gemeinde | Zivil- ge- me- de. No. | |
| Weiler und Höfe | | | | | | | | |
| Neftenbach, Dorf | 111 | 158 | 726 | Neftenbach | Neftenbach | Neftenbach | 139 | Winterth. |
| Neschwil | 32 | 43 | 169 | Weisslingen | Neschwil-Dellenried | Weisslingen | 105 | Pfäffikon |
| Neuaacker | 1 | 1 | 3 | Bubikon | Wolfhausen | Bubikon | — | Hinwil |
| Neuamerika | 2 | 2 | 8 | Zürich II | Zürich | Enge | — | Zürich |
| Neuberg | 1 | 1 | 6 | " | " | " | — | " |
| Neubruch | 3 | 3 | 14 | Hinwil | Ringwil | Hinwil | — | Hinwil |
| " | 10 | 14 | 47 | Wetzikon | Robank | Wetzikon | 30 | " |
| " | 1 | 1 | 3 | Wildberg | Wildberg | Wildberg | 111 | Pfäffikon |
| " | 1 | 1 | 6 | Hofstetten | Dickbuch | Elgg | 136 | Winterth. |
| Neubrunn | 5 | 5 | 20 | Hinwil | Wernetshausen | Hinwil | 27 | Hinwil |
| " | 26 | 29 | 98 | Turbenthal | Neubrunn | Turbenthal | 162 | Winterth. |
| " | 2 | 2 | 8 | Unter-Stammheim | U.-Stammh. | Stammheim | — | Andelfing. |
| Neubrunnen | 1 | 1 | 6 | Hirzel | Spitzen | Hirzel | — | Horgen |
| Neubühl | 10 | 25 | 112 | Seebach | Seebach | Seebach | — | Zürich |
| " | 1 | 1 | 8 | Zürich IV | Zürich | Unterstrass | — | " |
| " | 3 | 3 | 13 | Wädenswil | Stocken | Wädenswil | — | Horgen |
| Neuburg | 11 | 15 | 83 | Wülflingen | Wülflingen | Wülflingen | — | Winterth. |
| Neuegg | 1 | 1 | 4 | Oetwila.See | Oetwila.See | Oetwil a.See | — | Meilen |
| " | 2 | 2 | 7 | Bäretswil | Bäretswil | Bäretswil | 22 | Hinwil |
| Neufuhr | 1 | 1 | 4 | Uster | Ober-Uster | Uster | 57 | Uster |
| " | 3 | 3 | 16 | " | Sulzbach | " | 54 | " |
| Neugrüt | 1 | 1 | 10 | Obfelden | Obfelden | Obfelden | — | Affoltern |
| " | 4 | 5 | 19 | Turbenthal | Turbenthal | Turbenthal | 164 | Winterth. |
| Neugrund | 2 | 3 | 11 | Wetzikon | Robank | Wetzikon | 30 | Hinwil |
| Neugut | 2 | 7 | 29 | Zürich IV | Zürich | Oberstrass | — | Zürich |
| " | 2 | 4 | 37 | Zürich V | " | Neumünster | — | " |
| " | 2 | 2 | 16 | Mettmenstien | Mettmenst. | Mettmenst. | 11 | Affoltern |
| " | 1 | 1 | 5 | " | Rossau | " | 12 | " |
| " | 1 | 1 | 9 | Adliswil | Adliswil | Adliswil | — | Horgen |
| " | 5 | 8 | 38 | Horgen | Horgen | Horgen | 19 | " |
| " | 1 | 1 | 3 | Hütten | Hütten | Hütten | — | " |
| " | 1 | 1 | 9 | Schönenberg | Schönenberg-Kirche | Schönenbg. | — | " |
| " Unter- | 1 | 1 | 6 | " | " | " | — | " |
| " | 1 | 2 | 11 | Wädenswil | Wädenswil | Wädenswil | — | " |
| " | 2 | 2 | 12 | Hombrechtikon | Uetzikon | Hombrecht. | — | Meilen |
| " | 2 | 5 | 30 | Männedorf | Männedorf | Männedorf | — | " |
| " | 4 | 5 | 19 | Oetwila.See | Oetwila.See | Oetwil a.See | — | " |
| " | 7 | 7 | 39 | Bubikon | Wolfhausen | Bubikon | — | Hinwil |
| " | 1 | — | — | Fischenthal | Bodmen | Fischenthal | — | " |
| " | 1 | 1 | 3 | Gossau | Grüt | Gossau | — | " |
| " | 1 | 1 | 8 | Wald | Güntisberg | Wald | — | " |
| " | 1 | 1 | 3 | " | Wald | " | — | " |
| " | 26 | 44 | 192 | Dübendorf | Dübendorf | Dübendorf | 35 | Uster |
| " | 1 | 1 | 5 | Egg | Hinter-Egg | Egg | 38 | " |
| " | 3 | 3 | 19 | Maur | Uessikon | Maur | 46 | " |
| " | 2 | 2 | 5 | Bauma | Undalen | Bauma | — | Pfäffikon |

Alphabetisches Ortschaften-Verzeichnis.

| Ortschaften inbegriffen Weiler und Höfe | Anzahl der | | | Gemeinde-Zugehörigkeit der Ortschaften | | | | Bezirk |
|---|----------------------|------------------------------|---------------------------|--|--------------------|--------------------|------------------------------|-----------|
| | Wohn- hän- ser | Haus- hal- tun- gen | Wohn- bevöl- kerung | Politische Gemeinde | Schul- Gemeinde | Kirch- Gemeinde | Zivil- ge- mde. No. | |
| Neugut | 2 | 2 | 6 | Sternenberg | Kohlwies | Sternenberg | — | Pfäffikon |
| " | 1 | 1 | 8 | Elsau | Elsau | Elsau | — | Winterth. |
| " | 1 | 1 | 6 | Turbenthal | Turbenthal | Turbenthal | 169 | " |
| " | 2 | 2 | 8 | Zell | Zell | Zell | 179 | " |
| " | 3 | 4 | 15 | Wallisellen | Wallisellen | Wallisellen | — | Bülach |
| " | 2 | 2 | 11 | Affoltern h. Z. | Affoltern h. Z. | Affoltern h. Z. | — | Dielsdorf |
| Neuhäusli | 2 | 4 | 18 | Richterswil | Richterswil | Richterswil | — | Horgen |
| Neuhalden | 1 | 2 | 4 | Hirzel | Hirzel-Höhe | Hirzel | — | " |
| Neuhaus | 2 | 2 | 16 | Uitikon | Uitikon | Uitikon | 1 | Zürich |
| " | 1 | 1 | 3 | Kappel | Kappel | Kappel | 7 | Affoltern |
| " | 1 | 2 | 10 | Obfelden | Obfelden | Obfelden | — | " |
| " | 6 | 7 | 21 | Hirzel | Hirzel-Höhe | Hirzel | — | Horgen |
| " | 2 | 2 | 12 | Horgen | Arn | Horgen | 18 | " |
| " | 1 | 2 | 6 | Richterswil | Richterswil | Richterswil | — | " |
| " | 1 | 1 | 6 | Wädenswil | Langrüti | Wädenswil | — | " |
| " | 5 | 6 | 27 | Hombrechtikon | Hombrecht. | Hombrecht. | — | Meilen |
| " | 1 | 1 | 6 | Meilen | Meilen | Meilen | — | " |
| " | 2 | 2 | 8 | Oetwil a. See | Oetwil a. See | Oetwil a. See | — | " |
| " | 3 | 4 | 20 | Stäfa | Kirchbühl | Stäfa | — | " |
| " | 1 | 1 | 6 | Bäretswil | Bäretswil | Bäretswil | 22 | Hinwil |
| " | 1 | 1 | 4 | " | Adetswil | " | — | " |
| " | 2 | 2 | 8 | Bubikon | Bubikon | Bubikon | — | " |
| " | 5 | 6 | 19 | " | Wolfhausen | " | — | " |
| " | 1 | 1 | 6 | Fischenthal | Hörnli | Fischenthal | — | " |
| " | 4 | 7 | 28 | Rüti | Rüti | Rüti | — | " |
| " | 4 | 7 | 36 | Wald | Laupen | Wald | — | " |
| " | 4 | 4 | 13 | " | Wald | " | — | " |
| " | 1 | 1 | 9 | Wetzikon | Ettenhausen | Wetzikon | 28 | " |
| " | 1 | 1 | 5 | " | U.-Wetzikon | " | 33 | " |
| " | 8 | 8 | 31 | Egg | Hinter-Egg | Egg | 38 | Uster |
| " | 4 | 4 | 13 | " | Esslingen | " | 40 | " |
| " | 4 | 4 | 13 | " | " | " | 40 | " |
| " | 7 | 7 | 33 | Fällanden | Fällanden | Fällanden | — | " |
| " | 1 | 1 | 1 | Wildberg | Schalchen | Wildberg | 110 | Pfäffikon |
| " | 2 | 2 | 11 | Niederhasli | Niederhasli | Niederhasli | 220 | Dielsdorf |
| " | 4 | 6 | 30 | Rümlang | Rümlang | Rümlang | — | " |
| Neuhausrain | 3 | 3 | 10 | Richterswil | Richterswil | Richterswil | — | Horgen |
| " | 1 | 1 | 4 | Wädenswil | Langrüti | Wädenswil | — | " |
| Neuhof | 2 | 4 | 16 | Horgen | Käpfnach | Horgen | 19 | " |
| " | 2 | 2 | 12 | Schönenberg | Schönenberg-Kirche | Schönenbg. | — | " |
| " | 2 | 3 | 9 | Wädenswil | Stocken | Wädenswil | — | " |
| " | 2 | 3 | 11 | Hombrechtikon | Hombrecht. | Hombrecht. | — | Meilen |
| " | 3 | 4 | 17 | Männedorf | Männedorf | Männedorf | — | " |
| " | 1 | 5 | 22 | Bäretswil | Bäretswil | Bäretswil | 22 | Hinwil |
| " | 1 | 1 | 12 | Bubikon | Bubikon | Bubikon | — | " |
| " | 2 | 2 | 9 | Gossau | Bertschikon | Gossau | — | " |

Alphabetisches Ortschaften-Verzeichnis.

| Ortschaften inbegriffen Weiler und Höfe | Anzahl der | | | Gemeinde-Zugehörigkeit der Ortschaften | | | | Bezirk |
|---|----------------------|------------------------------|---------------------------|--|-----------------------|--------------------|------------------------------------|------------|
| | Wohn- häu- ser | Haus- hal- tun- gen | Wohn- bevöl- kerung | Politische Gemeinde | Schul- Gemeinde | Kirch- Gemeinde | Zivil- ge- me- de. No. | |
| Neuhof | 1 | 1 | 5 | Gossau | Gossau | Gossau | — | Hinwil |
| " | 2 | 2 | 12 | Rüti | Rüti | Rüti | — | " |
| " | 1 | 2 | 10 | Illnau | Rikon-Effretikon | Illnau | 80 | Pfäffikon |
| " | 2 | 2 | 8 | Wildberg | Schalchen | Wildberg | 110 | " |
| " | 1 | 1 | 8 | Waltalingen | Waltalingen | Stammheim | 198 | Andelfing. |
| Neuholz | 3 | 3 | 11 | Wald | Wald | Wald | — | Hinwil |
| Neumatt | 1 | 2 | 11 | Horgen | Käpfnach | Horgen | 19 | Horgen |
| Neumoos | 1 | 2 | 13 | U.-Embrach | Freienstein | Embrach | — | Bülach |
| Neumühle | 1 | 1 | 8 | Mönchaltorf | Mönchaltorf | Mönchaltorf | 49 | Uster |
| " | 1 | 1 | 8 | Illnau | Rikon-Effretikon | Illnau | 80 | Pfäffikon |
| " | 1 | 1 | 5 | Bachs | Thal | Bachs | — | Dielsdorf |
| Neutann | 13 | 36 | 166 | Dürnten | Tann | Dürnten | 24 | Hinwil |
| Neuthal | 3 | 8 | 39 | Bäretswil | Hof | Bäretswil | — | " |
| " | 4 | 5 | 14 | Wald | Ried | Wald | — | " |
| Neuweg | 3 | 10 | 51 | Altstetten | Altstetten | Altstetten | — | Zürich |
| Neuweid | 1 | 1 | 5 | Grüningen | Itzikon | Grüningen | — | Hinwil |
| Neuwies | 1 | 1 | 3 | Gossau | Gossau | Gossau | — | " |
| " | 1 | 3 | 12 | Wald | Wald | Wald | — | " |
| " | 6 | 6 | 23 | Wetzikon | Eltenhausen | Wetzikon | 28 | " |
| Neu-York | 1 | 2 | 13 | Rüti | Rüti | Rüti | — | " |
| Nidelbad | 7 | 11 | 59 | Rüschlikon | Rüschlikon | Rüschlikon | — | Horgen |
| Nidelobel | 2 | 2 | 7 | Bauma | Lipperschwendi | Bauma | — | Pfäffikon |
| Niederau | 3 | 3 | 7 | " | " | " | — | " |
| Niederdorf | 9 | 9 | 37 | Egg | Hinter-Egg | Egg | — | Uster |
| Niederdürstelen | 11 | 12 | 45 | Bauma | Bauma | Bauma | — | Pfäffikon |
| Niederfeld | 12 | 12 | 41 | Hombrechlikon | Hombrecht. | Hombrecht. | — | Meilen |
| " | 1 | 1 | 4 | Hofstetten | Dickbuch | Elgg | 132 | Winterth. |
| " | 5 | 5 | 31 | Wülflingen | Wülflingen | Wülflingen | — | " |
| Niederflachs | 7 | 8 | 33 | Bülach | Bülach | Bülach | — | Bülach |
| Niederglatt, Dorf | 53 | 78 | 377 | Niederglatt | Niederglatt-Nöschlik. | Niederhasli | — | Dielsdorf |
| Niederhasli, Dorf | 60 | 66 | 295 | Niederhasli | Niederhasli | " | 220 | " |
| Niederhaus | 2 | 2 | 9 | Hinwil | Ried | Hinwil | 27 | Hinwil |
| Niederhof | 8 | 11 | 34 | Marthalen | Marthalen | Marthalen | 191 | Andelfing. |
| Niederholz | 2 | 2 | 11 | Wald | Hittenberg | Wald | — | Hinwil |
| " | 3 | 3 | 15 | " | Wald | " | — | " |
| Niedermühle | 1 | 1 | 2 | Bülach | Bülach | Bülach | — | Bülach |
| " | 1 | 1 | 4 | Hochfelden | Hochfelden | " | — | " |
| Niedersaum | 3 | 3 | 17 | Wädenswil | Langrüti | Wädenswil | — | Horgen |
| Niederschwerzbach | 16 | 25 | 114 | Wallisellen | Wallisellen | Wallisellen | — | Bülach |
| Niederthal | 2 | 2 | 13 | Oetwil a.See | Oetwil a.See | Oetwil a.See | — | Meilen |
| Niederweningen, Dorf | 74 | 89 | 453 | Niederweningen | Niederweningen | Niederweningen | — | Dielsdorf |
| Niederwil | 18 | 18 | 90 | Adlikon | Oberwil-Niederwil | Andelfingen | 182 | Andelfing. |
| Niggenberg | 1 | 1 | 3 | Hombrechlikon | Uetzikon | Hombrecht. | — | Meilen |
| " | 6 | 6 | 31 | Grüningen | Grüningen | Grüningen | — | Hinwil |
| Niggithal | 4 | 4 | 21 | Rüti | Rüti | Rüti | — | " |
| Nöschikon | 21 | 28 | 147 | Niederglatt | Niederglatt-Nöschlik. | Niederhasli | — | Dielsdorf |

Alphabetisches Ortschaften-Verzeichnis.

| Ortschaften inbegriffen Weiler und Höfe | Anzahl der | | | Gemeinde-Zugehörigkeit der Ortschaften | | | | Bezirk |
|---|----------------------|------------------------------|---------------------------|--|--------------------|--------------------|------------------------------|------------|
| | Wohn- häu- ser | Haus- hal- tun- gen | Wohn- bevöl- kerung | Politische Gemeinde | Schul- Gemeinde | Kirch- Gemeinde | Zivil- ge- mde. No. | |
| Nol | 19 | 36 | 160 | Laufen-Ulwiesen | Nol | Laufen | -- | Andelfing. |
| Nossikon | 42 | 56 | 224 | Uster | Nossikon | Uster | 52 | Uster |
| Nürensdorf, Dorf | 65 | 67 | 328 | Nürensdorf | Nürensdorf | Bassersdorf | 209 | Bülach |
| Nussbäumen | 9 | 11 | 33 | Schönenberg | Schönenberg-Kirche | Schönenberg | — | Horgen |
| Nussbaumen | 18 | 19 | 95 | Bülach | Bülach | Bülach | — | Bülach |
| Nussberg | 17 | 17 | 82 | Schlatt | Schlatt | Schlatt | 148 | Winterth. |
| Obberberg | 1 | 1 | 3 | Dürnten | U.-Dürnten | Dürnten | 23 | Hinwil |
| Oberbrunn | 1 | 1 | 4 | Unter-Stammheim | Unter-Stammheim | Stammheim | — | Andelfing. |
| Oberdorf | 4 | 5 | 35 | Horgen | Horgen | Horgen | 19 | Horgen |
| " | 7 | 9 | 59 | Regensdorf | Watt | Regensdorf | 227 | Dielsdorf |
| Oberegg | 2 | 2 | 2 | Wald | Ried | Wald | — | Hinwil |
| Oberfeld | 9 | 24 | 104 | Wülflingen | Wülflingen | Wülflingen | — | Winterth. |
| Oberglatt, Dorf | 92 | 114 | 539 | Oberglatt | Oberglatt | Oberglatt | 223 | Dielsdorf |
| Oberhasli | 57 | 59 | 332 | Niederhasli | Oberhasli | Niederhasli | 221 | " |
| Oberhaus | 1 | 1 | 7 | Adliswil | Adliswil | Adliswil | — | Horgen |
| Oberhausen | 73 | 132 | 482 | Stäfa | Kirchbühl | Stäfa | — | Meilen |
| " | 20 | 25 | 105 | Opfikon | Opfikon | Kloten | 211 | Bülach |
| Oberhof | 8 | 11 | 45 | Horgen | Hogerberg | Horgen | 20 | Horgen |
| " | 15 | 24 | 97 | Fischenthal | Oberhof | Fischenthal | — | Hinwil |
| " | 3 | 3 | 18 | Grüningen | Grüningen | Grüningen | 25 | " |
| " | 7 | 9 | 38 | Hinwil | Unterholz | Hinwil | — | " |
| " | 5 | 5 | 32 | Elgg | Elgg | Elgg | — | Winterth. |
| " | 15 | 16 | 79 | Berg | Berg | Berg | 186 | Andelfing. |
| " | 16 | 19 | 89 | Flaach | Flaach | Flaach | — | " |
| " | 5 | 9 | 40 | Freienstein | Freienstein | Rorbas | 201 | Bülach |
| " | 1 | 1 | 4 | Buchs | Buchs | Buchs | — | Dielsdorf |
| Oberhofen | 31 | 34 | 126 | Turbenthal | Neubrunn | Turbenthal | 163 | Winterth. |
| Oberholz | 1 | 1 | 3 | Illnau | Bisikon | Illnau | 74 | Pfäffikon |
| Obermatt | 8 | 8 | 38 | Richterswil | Richterswil | Richterswil | — | Horgen |
| " | 1 | 1 | 4 | Hittnau | Dürstelen | Hittnau | 69 | Pfäffikon |
| Obermühle | 2 | 2 | 19 | Meilen | Meilen | Meilen | — | Meilen |
| " | 3 | 5 | 21 | Elgg | Elgg | Elgg | 129 | Winterth. |
| " | 2 | 4 | 26 | U.-Embrach | U.-Embrach | Embrach | — | Bülach |
| Oberried | 1 | 1 | 5 | Gossau | Gossau | Gossau | — | Hinwil |
| " | 8 | 8 | 35 | Eglisau | Eglisau | Eglisau | — | Bülach |
| Oberrieden, Dörfl. | 17 | 25 | 105 | Oberrieden | Oberrieden | Oberrieden | — | Horgen |
| " Unf. Bahnstation | 2 | 5 | 20 | " | " | " | — | " |
| " bei der Kirche | 5 | 7 | 29 | " | " | " | — | " |
| Oberstrass | 431 | 1368 | 6,260 | Zürich IV | Zürich | Oberstrass | — | Zürich |
| Oberthal | 12 | 12 | 61 | Aeugst | Aeugstthal | Aeugst | 4 | Affoltern |
| Obertsacker | 1 | 1 | 9 | Affoltern a. A. | Zwillikon | Affoltern a. A. | — | Affoltern |
| Oberwald | 1 | 1 | 5 | Sternenberg | Kohltohel | Sternenberg | — | Pfäffikon |
| Oberweningen, Dorf | 45 | 52 | 229 | Oberweningen | Oberweningen | Schöffliisdorf | — | Dielsdorf |
| Oberwies | 1 | 1 | 8 | Fischenthal | Boden | Fischenthal | — | Hinwil |
| " | 1 | 2 | 9 | Rüti | Rüti | Rüti | — | " |

Alphabetisches Ortschaften-Verzeichnis.

| Ortschaften inbegriffen Weiler und Höfe | Anzahl der | | | Gemeinde-Zugehörigkeit der Ortschaften | | | | Bezirk |
|---|----------------------|------------------------------|---------------------------|--|--------------------|--------------------|------------------------------|------------|
| | Wohn- häu- ser | Haus- hal- tun- gen | Wohn- bevöl- kerung | Politische Gemeinde | Schul- Gemeinde | Kirch- Gemeinde | Zivil- ge- mde. No. | |
| Oberwies | 2 | 2 | 10 | Sternenberg | Sternenberg | Sternenberg | — | Pfäffikon |
| Oberwieswald | 1 | 1 | 3 | Fiscenthal | Boden | Fiscenthal | — | Hinwil |
| Oberwil | 19 | 21 | 105 | Pfäffikon | Irgenhausen | Pfäffikon | 92 | Pfäffikon |
| " | 30 | 33 | 168 | Dägerlen | Oberwil-Niederwil | Dägerlen | 122 | Winterth. |
| " | 31 | 32 | 156 | Nürensdorf | Oberwil-Birchwil | Bassersdorf | 210 | Bülach |
| Oberwinterthur, Dorf | 201 | 374 | 1,530 | Oberwinterthur | Oberwinterthur | Oberwinterthur | 143 | Winterth. |
| Obholz | 3 | 3 | 21 | Kloten | Gerlisberg | Kloten | — | Bülach |
| Obstgarten | 1 | 1 | 6 | Höngg | Höngg | Höngg | — | Zürich |
| " | 1 | 1 | 6 | Adliswil | Adliswil | Adliswil | — | Horgen |
| " | 1 | 1 | 5 | Oberrieden | Oberrieden | Oberrieden | — | " |
| Ochsner | 4 | 8 | 28 | Egg | Vorder-Egg | Egg | — | Uster |
| Oedenhof | 3 | 3 | 14 | Neftenbach | Neftenbach | Neftenbach | 139 | Winterth. |
| Oedischwend | 6 | 8 | 41 | Wädenswil | Stocken | Wädenswil | — | Horgen |
| Oegensbühl | 40 | 77 | 363 | Thalwil | Thalwil | Thalwil | — | " |
| Oergelacker | 7 | 7 | 40 | Uetikon | Uetikon | Uetikon | — | Meilen |
| Oerischwand | 2 | 4 | 22 | Hütten | Hütten | Hütten | — | Horgen |
| Oerlikon, Dorf | 298 | 870 | 3,982 | Oerlikon | Oerlikon | Schwamendingen | — | Zürich |
| Oerlingen | 52 | 57 | 255 | Klein-Andelfingen | Oerlingen | Andelfingen | 185 | Andelfing. |
| Oetenbühl | 1 | 1 | 6 | Volketswil | Hegnau | Volketswil | 62 | Uster |
| Oetikon | 131 | 215 | 847 | Stäfa | Kirchbühl | Stäfa | — | Meilen |
| Oetwil, Ober- | 12 | 19 | 101 | Oetwil a. d. L. | Oetwil-Geroldswil | Weiningen | — | Zürich |
| " Unter- | 15 | 22 | 140 | " | " | " | — | " |
| " Dorf | 38 | 52 | 210 | Oetwil a. See | Oetwil a. See | Oetwil a. See | — | Meilen |
| Ofen | 1 | 1 | 7 | Weiach | Weiach | Weiach | — | Dielsdorf |
| Ohringen, Ober- | 25 | 29 | 138 | Seuzach | Ohringen | Seuzach | 157 | Winterth. |
| " Unter- | 21 | 25 | 119 | " | " | " | 158 | " |
| Ohrüti | 4 | 4 | 24 | Fiscenthal | Boden | Fiscenthal | — | Hinwil |
| Opfikon, Dorf | 69 | 85 | 412 | Opfikon | Opfikon | Kloten | 212 | Bülach |
| Orflen | 2 | 2 | 9 | Fiscenthal | Lenzen | Fiscenthal | — | Hinwil |
| Ormis | 4 | 4 | 26 | Meilen | Meilen | Meilen | — | Meilen |
| Orn, Nieder- | 3 | 3 | 16 | Hinwil | Unterbach | Hinwil | — | Hinwil |
| " Ober- | 7 | 7 | 39 | " | " | " | — | " |
| Ornberg | 1 | 1 | 4 | Dürnten | O.-Dürnten | Dürnten | — | " |
| Ort, Mittler- | 19 | 29 | 122 | Wädenswil | Ort | Wädenswil | — | Horgen |
| " Ober- | 15 | 27 | 89 | " | " | " | — | " |
| " Unter- | 23 | 36 | 144 | " | " | " | — | " |
| Oschwang | 1 | 2 | 10 | Neftenbach | Aesch-Ried | Neftenbach | 137 | Winterth. |
| Oсли | 2 | 2 | 10 | Langnau | Langnau | Langnau | — | Horgen |
| Ossingen, Dorf | 157 | 173 | 717 | Ossingen | Ossingen | Ossingen | — | Andelfing. |
| Otelfingen, Dorf | 59 | 83 | 410 | Otelfingen | Otelfingen | Otelfingen | — | Dielsdorf |
| Ottenbach, Dorf | 178 | 231 | 995 | Ottenbach | Ottenbach | Ottenbach | — | Affoltern |
| Ottenhausen | 13 | 20 | 84 | Seegräben | Seegräben | Seegräben | — | Hinwil |
| Ottenhub | 8 | 9 | 35 | Wila | Manzenhub | Wila | — | Pfäffikon |
| Ottikon, Ober- | 26 | 26 | 102 | Gossau | Ottikon | Gossau | — | Hinwil |
| " Unter- | 34 | 45 | 160 | " | " | " | — | " |
| " | 73 | 75 | 329 | Illnau | " | Illnau | 79 | Pfäffikon |

Alphabetisches Ortschaften-Verzeichnis.

| Ortschaften inbegriffen Weiler und Höfe | Anzahl der | | | Gemeinde-Zugehörigkeit der Ortschaften | | | | Bezirk |
|---|----------------------|------------------------------|---------------------------|--|--------------------|--------------------|------------------------------------|------------|
| | Wohn- häu- ser | Haus- hal- tun- gen | Wohn- bevöl- kerung | Politische Gemeinde | Schul- Gemeinde | Kirch- Gemeinde | Zivil- ge- me- de. No. | |
| Ottschwand | 1 | 1 | 5 | Bauma | Blitterswil | Bauma | — | Pfäffikon |
| Owachs | 1 | 1 | 9 | Hittnau | O.-Hittnau | Hittnau | 71 | " |
| P äppur | 10 | 11 | 56 | Oetwil a.See | Oetwil a.See | Oetwil a.See | — | Meilen |
| Palme | 1 | 1 | 4 | Horgen | Horgen | Horgen | 19 | Horgen |
| Palenberg | 1 | 1 | 3 | Hofstetten | Huggenberg | Elgg | 135 | Winterth. |
| Palmholz | 1 | 1 | 7 | Egg | Esslingen | Egg | 40 | Uster |
| Palmisacker | 1 | 1 | 5 | Schönenberg | Schönenberg-Kirche | Schönenbg. | — | Horgen |
| Papiermühle | 1 | 1 | 7 | Elgg | Elgg | Elgg | 129 | Winterth. |
| Paradies | 1 | 2 | 9 | Ober-Engstringen | Ober-Engstringen | Weiningen | — | Zürich |
| " | 1 | 1 | 7 | Mettmenstetten | Mettmenst. | Mettmenst. | 11 | Affoltern |
| " | 5 | 9 | 49 | Kilchberg | Kilchberg | Kilchberg | — | Horgen |
| " | 2 | 2 | 5 | Oetwil a.See | Oetwil a.See | Oetwil a.See | — | Meilen |
| " | 1 | 2 | 9 | Seen | Seen | Seen | 154 | Winterth. |
| " | 2 | 2 | 20 | O.-Embrach | O.-Embrach | Embrach | 200 | Bülach |
| Pfäffikon, Dorf | 165 | 233 | 994 | Pfäffikon | Pfäffikon | Pfäffikon | 93 | Pfäffikon |
| Pfaffenberg | 4 | 4 | 13 | Wila | Manzenhub | Wila | — | " |
| Pfaffenstein | 3 | 3 | 16 | Fällanden | Fällanden | Fällanden | — | Uster |
| Pfaffhausen | 8 | 10 | 44 | " | " | " | — | " |
| Pfannenstiel, Hinter- Vorder- | 6 | 6 | 31 | Meilen | Berg-Meilen | Meilen | — | Meilen |
| " | 1 | 1 | 5 | " | " | " | — | " |
| Pfarrhäusli | 1 | 1 | 2 | Männedorf | Männedorf | Männedorf | — | " |
| Pflugstein | 1 | 1 | 7 | Erlenbach | Erlenbach | Erlenbach | — | " |
| Pfrundweid | 3 | 4 | 90 | Wetzikon | Kempten | Wetzikon | 29 | Hinwil |
| " | 1 | 1 | 2 | Illnau | Ober-Illnau | Illnau | 76 | Pfäffikon |
| Pfungen, Dorf | 116 | 183 | 901 | Pfungen | Pfungen | Pfungen | — | Winterth. |
| Pilgersteg | 6 | 9 | 49 | Dürnten | O.-Dürnten | Dürnten | — | Hinwil |
| " | 4 | 5 | 23 | Rüti | Rüti | Rüti | — | " |
| Plätzli | 10 | 12 | 52 | Meilen | Feld-Meilen | Meilen | — | Meilen |
| Plakten | 6 | 5 | 26 | Bauma | Bauma | Bauma | — | Pfäffikon |
| Platten | 1 | 1 | 6 | Rüschlikon | Rüschlikon | Rüschlikon | — | Horgen |
| " | 5 | 7 | 24 | Hombrechlikon | Hombrecht. | Hombrecht. | — | Meilen |
| " | 21 | 33 | 137 | Männedorf | Männedorf | Männedorf | — | " |
| " | 3 | 3 | 14 | Meilen | Meilen | Meilen | — | " |
| " | 1 | 1 | 4 | Bäretswil | Wappenswil | Bäretswil | — | Hinwil |
| " | 1 | 1 | 5 | Bubikon | Bubikon | Bubikon | — | " |
| " | 3 | 3 | 16 | Grüningen | Binzikon | Grüningen | — | " |
| " | 3 | 4 | 14 | Hinwil | Hadlikon | Hinwil | — | " |
| " | 1 | 1 | 4 | Rüti | Rüti | Rüti | — | " |
| " | 1 | 1 | 6 | Egg | Esslingen | Egg | 41 | Uster |
| " | 1 | 1 | 7 | Mönchaltorf | Mönchaltorf | Mönchaltorf | 49 | " |
| " | 3 | 3 | 7 | Hittnau | O.-Hittnau | Hittnau | 71 | Pfäffikon |
| " | 1 | 1 | 5 | Russikon | Russikon | Russikon | 100 | " |
| " | 9 | 11 | 42 | Flaach | Flaach | Flaach | — | Andelfing. |
| Prampel | 1 | 1 | 5 | Gossau | Grüt | Gossau | — | Hinwil |
| Prestenberg | 1 | 1 | 5 | Illnau | Horben | Illnau | 78 | Pfäffikon |

Alphabetisches Ortschaften-Verzeichnis.

| Ortschaften inbegriffen Weiler und Höfe | Anzahl der | | | Gemeinde-Zugehörigkeit der Ortschaften | | | | Bezirk |
|---|----------------------|------------------------------|---------------------------|--|--------------------|--------------------|------------------------------------|------------|
| | Wohn- häu- ser | Haus- hal- tun- gen | Wohn- bevöl- kerung | Politische Gemeinde | Schul- Gemeinde | Kirch- Gemeinde | Zivil- ge- me- de. No. | |
| Rain | 2 | 2 | 6 | Egg | Esslingen | Egg | 41 | Uster |
| " | 1 | 1 | 5 | Wülflingen | Wülflingen | Wülflingen | — | Winterth. |
| " | 1 | 1 | 7 | Dänikon | Dänikon-Hüttikon | Dällikon | — | Dielsdorf |
| Ramsberg | 7 | 8 | 38 | Turbenthal | Turbenthal | Turbenthal | 164 | Winterth. |
| Ramsel | 1 | 1 | 4 | Bauma | Blitterswil | Bauma | — | Pfäffikon |
| Ranghausen | 4 | 4 | 16 | Stäfa | Uerikon | Stäfa | 21 | Meilen |
| Rank | 2 | 2 | 9 | Horgen | Arn | Horgen | 18 | Horgen |
| " | 2 | 2 | 7 | Turbenthal | Schmidrüti | Sitzberg | 165 | Winterth. |
| " | 1 | 1 | 3 | Kloten | Kloten | Kloten | 205 | Bülach |
| Rappenstein | 1 | 1 | 8 | Elgg | Hofstetten | Elgg | — | Winterth. |
| Ravensbühl | 7 | 7 | 44 | Pfäffikon | Hermatswil | Pfäffikon | 90 | Pfäffikon |
| Realp | 2 | 3 | 20 | Zürich V | Zürich | Neumünster | — | Zürich |
| Rebacker | 1 | 2 | 8 | Bonstetten | Bonstetten | Bonstetten | — | Affoltern |
| " | 1 | 1 | 4 | Horgen | Horgen | Horgen | 19 | Horgen |
| " | 1 | 4 | 9 | Oetwil a. See | Oetwil a. See | Oetwil a. See | — | Meilen |
| " | 2 | 2 | 13 | Gossau | Sulzbach | Gossau | — | Hinwil |
| " | 1 | 1 | 3 | Grüningen | Binzikon | Grüningen | — | " |
| Reben | 1 | 1 | 3 | Hombrechikon | Hombrecht. | Hombrecht. | — | Meilen |
| " | 1 | 1 | 2 | Oetwil a. See | Oetwil a. See | Oetwil a. See | — | " |
| " | 1 | 1 | 5 | Russikon | Russikon | Russikon | 100 | Pfäffikon |
| Rebgarten | 1 | 1 | 6 | Ottenbach | Ottenbach | Ottenbach | — | Affoltern |
| " | 2 | 2 | 7 | Hütten | Hütten | Hütten | — | Horgen |
| " | 1 | 2 | 3 | Stäfa | Kirchbühl | Stäfa | — | Meilen |
| Rebhaus | 1 | 1 | 6 | Höngg | Höngg | Höngg | — | Zürich |
| " | 1 | 1 | 3 | Zumikon | Zumikon | Zumikon | — | Meilen |
| " | 1 | 1 | 5 | Volketswil | Hegnau | Volketswil | 62 | Uster |
| Rebhof | 1 | 1 | 6 | Adlikon | Adlikon | Andelfingen | 180 | Andelfing. |
| " | 3 | 4 | 18 | Laufen-Uhwiesen | Uhwiesen | Laufen | — | " |
| Rebrain | 1 | 1 | 4 | Hombrechikon | Hombrecht. | Hombrecht. | — | Meilen |
| " | 1 | 1 | 5 | Oetwil a. See | Oetwil a. See | Oetwil a. See | — | " |
| Rebschacker | 1 | 1 | 3 | Dürnten | O.-Dürnten | Dürnten | — | Hinwil |
| " | 2 | 7 | 27 | " | U.-Dürnten | " | 23 | " |
| Rebweid | 2 | 2 | 7 | Egg | Esslingen | Egg | 40 | Uster |
| Rechberg | 5 | 6 | 28 | Schönenberg | Schönenberg-Kirche | Schönenbg. | — | Horgen |
| Rechboden | 2 | 2 | 10 | Fischenthal | Boden | Fischenthal | — | Hinwil |
| Reckenholz | 1 | 1 | 9 | Affoltern b. Z. | Affoltern b. Z. | Affoltern b. Z. | — | Dielsdorf |
| Reckholdern | 4 | 4 | 19 | Oberglatt | Oberglatt | Oberglatt | 223 | " |
| Redlikon, Ober- | 5 | 5 | 22 | Stäfa | Kirchbühl | Stäfa | — | Meilen |
| " Unter- | 8 | 8 | 32 | " | " | " | — | " |
| Rees | 3 | 6 | 17 | Richterswil | Richterswil | Richterswil | — | Horgen |
| Regensberg, Dorf | 45 | 54 | 358 | Regensberg | Regensberg | Regensberg | — | Dielsdorf |
| Regensdorf, " | 54 | 80 | 507 | Regensdorf | Regensdorf | Regensdorf | 226 | " |
| Regletsmoos | 1 | 1 | 5 | Dürnten | O.-Dürnten | Dürnten | — | Hinwil |
| Reinsberg | 6 | 6 | 30 | Fischenthal | Bodmen | Fischenthal | — | " |
| Reippen | 2 | 2 | 11 | Grüningen | Itzikon | Grüningen | — | " |
| Reismühle | 4 | 5 | 24 | Oberwinterthur | Hegi | Oberwinterthur | 142 | Winterth. |

Alphabetisches Ortschaften-Verzeichnis.

| Ortschaften inbegriffen Weiler und Höfe | Anzahl der | | | Gemeinde-Zugehörigkeit der Ortschaften | | | | Bezirk |
|---|----------------------|------------------------------|---------------------------|--|--------------------|--|-------------------------------------|------------|
| | Wohn- häu- ser | Haus- hat- tun- gen | Wohn- bevöl- kerung | Politische Gemeinde | Schul- Gemeinde | Kirch- Gemeinde | Zivil- ge- mei- de. No. | |
| Reitbach | 4 | 4 | 17 | Bubikon | Bubikon | Bubikon | — | Hinwil |
| Reitenbach | 5 | 9 | 44 | Fehraltorf | Fehraltorf | Fehraltorf | — | Pfäffikon |
| Reiti | 1 | 1 | 4 | Russikon | Madetswil | Russikon | 97 | " |
| Rellikon | 7 | 7 | 36 | Egg | Hinter-Egg | Egg | 38 | Uster |
| Rellsten | 1 | 1 | 4 | Bäretswil | Bettswil | Bäretswil | — | Hinwil |
| " Ober- | 1 | 1 | — | | Fehrenwälsberg | | — | |
| Rengerswil | 4 | 4 | 16 | Turbenthal | Steig (Thurgau) | Sitzberg | 166 | Winterth. |
| Rengg, Hinter- | 2 | 2 | 8 | Langnau | Langnau | Langnau | — | Horgen |
| " Ober- | 4 | 5 | 26 | " | " | " | — | " |
| " Unter- | 5 | 8 | 35 | " | " | " | — | " |
| Remweg | 3 | 3 | 11 | Hirzel | Spitzen | Hirzel | — | " |
| " | 9 | 9 | 40 | Bubikon | Wolfhausen | Bubikon | — | Hinwil |
| " | 1 | 1 | 4 | Russikon | Gündisau | Russikon | 96 | Pfäffikon |
| Reppischhof | 2 | 3 | 9 | Dietikon | Dietikon | { Dietikon, kath. und Urdorf-Dietikon } | — | Zürich |
| Reppischthal, Oberes | 2 | 2 | 8 | Birmensdorf | Birmensd. | Birmensd. | — | " |
| " Mittleres | 1 | 2 | 6 | Ober-Urdorf | Urdorf | Urdorf-Dietikon | — | " |
| " Unteres | 3 | 3 | 12 | " | " | " | — | " |
| Resirain | 2 | 2 | 13 | Zollikon | Zollikon | Zollikon | — | " |
| Reutlingen | 50 | 57 | 274 | Oberwinterthur | Reutlingen | Oberwinterthur | 144 | Winterth. |
| Rheinau, Dorf | 103 | 130 | 628 | Rheinau | Rheinau | Rheinau | — | Andelfing. |
| " Pflaegastalt | 17 | 4 | 826 | " | " | Marthalen | — | " |
| Rheinegg | 1 | 1 | 10 | Freienstein | Teufen | Rorbas | 202 | Bülach |
| Rheinfels | 3 | 3 | 12 | Flurlingen | Flurlingen | Laufen | — | Andelfing. |
| Rheinsfelden | 7 | 9 | 65 | Glattfelden | Zweidlen-Aarüti | Glattfelden | 203 | Bülach |
| Rhyner | 2 | 3 | 11 | Stäfa | Kirchbühl | Stäfa | — | Meilen |
| Richterswil, Dorf | 333 | 759 | 2,810 | Richterswil | Richterswil | Richterswil | — | Horgen |
| Richttanne | 1 | 1 | 8 | Grüningen | Itzikon | Grüningen | — | Hinwil |
| Rickenbach | 10 | 13 | 44 | Ottenbach | Ottenbach | Ottenbach | — | Affoltern |
| " | 2 | 3 | 12 | Wald | Wald | Wald | — | Hinwil |
| " Dorf | 76 | 79 | 352 | Rickenbach | Rickenbach | Rickenbach | — | Winterth. |
| Ricketwil, Ober- | 10 | 12 | 55 | Oberwinterthur | Waltenstein | Oberwinterthur | 145 | " |
| " Unter- | 9 | 11 | 45 | " | " | " | 145 | " |
| Ried, Oberes | 3 | 7 | 21 | Zürich V | Zürich | Neumünster | — | Zürich |
| " Unteres | 4 | 10 | 35 | " | " | " | — | " |
| " | 1 | 1 | 4 | Unter-Engstringen | Unter-Engstringen | Weiningen | — | " |
| " | 2 | 2 | 5 | Aegst | Aegsterthal | Aegst | 4 | Affoltern |
| " | 2 | 3 | 16 | Oberrieden | Oberrieden | Oberrieden | — | Horgen |
| " | 1 | 1 | 7 | Erlenbach | Erlenbach | Erlenbach | — | Meilen |
| " | 5 | 5 | 19 | Oetwil a. See | Oetwil a. See | Oetwil a. See | — | " |
| " | 8 | 8 | 31 | Stäfa | Kirchbühl | Stäfa | — | " |
| " | 1 | 1 | 3 | Bäretswil | Bettswil | Bäretswil | — | Hinwil |
| " | 17 | 27 | 116 | Wald | Ried | Wald | — | " |
| " | 4 | 5 | 19 | Egg | Esslingen | Egg | 40 | Uster |
| " | 15 | 16 | 82 | Neftenbach | Aesch-Ried | Neftenbach | 140 | Winterth. |
| " | 2 | 2 | 9 | Rafz | Rafz | Rafz | — | Bülach |

Alphabetisches Ortschaften-Verzeichnis.

| Ortschaften inbegriffen Weiler und Höfe | Anzahl der | | | Gemeinde-Zugehörigkeit der Ortschaften | | | | Bezirk |
|---|----------------------|------------------------------|---------------------------|--|--------------------|--------------------|------------------------------|------------|
| | Wohn- hän- ser | Haus- hal- tun- gen | Wohn- bevöl- kerung | Politische Gemeinde | Schul- Gemeinde | Kirch- Gemeinde | Zivil- ge- mde. No. | |
| Ried | 3 | 5 | 18 | Rorbas | Rorbas | Rorbas | — | Bülach |
| " | 21 | 21 | 107 | Neerach | Ried | Steinmaur | 217 | Dielsdorf |
| Riedacker | 1 | 1 | 7 | Schwamendingen | Schwamendingen | Schwamendingen | — | Zürich |
| " | 1 | 1 | 2 | Zollikon | Zollikon | Zollikon | — | " |
| " | 2 | 3 | 9 | Zumikon | Zumikon | Zumikon | — | Meilen |
| Rieden | 1 | 1 | 4 | Rüti | Rüti | Rüti | — | Hinwil |
| " Dorf | 58 | 71 | 347 | Rieden | Rieden | Dietlikon | — | Bülach |
| Riedgass | 2 | 2 | 11 | Fällanden | Fällanden | Fällanden | — | Uster |
| Riedhof | 6 | 6 | 37 | Höngg | Höngg | Höngg | — | Zürich |
| " | 1 | 1 | 11 | Elgg | Elgg | Elgg | 129 | Winterth. |
| " | 3 | 5 | 26 | Opfikon | Opfikon | Kloten | 212 | Bülach |
| " | 3 | 3 | 20 | Regensdorf | Regensdorf | Regensdorf | 226 | Dielsdorf |
| Riedikon | 38 | 46 | 215 | Uster | Riedikon | Uster | 53 | Uster |
| Riedlen | 1 | 1 | 7 | Hombrechtikon | Uetzikon | Hombrecht. | — | Meilen |
| Riedli | 3 | 7 | 34 | Horgen | Käpfnach | Horgen | 19 | Horgen |
| " | 1 | 1 | 3 | Herrliberg | Herrliberg | Herrliberg | — | Meilen |
| " | 1 | 1 | 8 | Fischenthal | Hörnli | Fischenthal | — | Hinwil |
| " | 1 | 3 | 12 | " | Oberhof | " | — | " |
| " | 3 | 3 | 16 | Grüningen | Itzikon | Grüningen | — | " |
| " | 1 | 1 | 1 | Hinwil | Unterbach | Hinwil | — | " |
| " | 3 | 3 | 10 | Sternenberg | Sternenberg | Sternenberg | — | Pfäffikon |
| Riedmatt | 4 | 5 | 20 | Hausen | Hausen | Hausen | — | Affoltern |
| Riedmühle | 4 | 3 | 24 | Dinhard | Dinhard | Dinhard | 127 | Winterth. |
| " | 1 | 1 | 8 | Waltalingen | Waltalingen | Stammheim | 198 | Andelfing. |
| " | 1 | 1 | 5 | Dietlikon | Dietlikon | Dietlikon | — | Bülach |
| Riedrain | 1 | 1 | 3 | Niederhasli | Oberhasli | Niederhasli | 221 | Dielsdorf |
| Riedrüti | 1 | 1 | 5 | Sternenberg | Sternenberg | Sternenberg | — | Pfäffikon |
| Riedwies | 11 | 13 | 60 | Horgen | Käpfnach | Horgen | 19 | Horgen |
| " | 2 | 2 | 16 | Hombrechtikon | Hombrecht. | Hombrecht. | — | Meilen |
| " | 4 | 21 | 71 | Wald | Wald | Wald | — | Hinwil |
| " | 1 | 1 | 6 | Mönchaltorf | Mönchaltorf | Mönchaltorf | 49 | Uster |
| " | 2 | 2 | 10 | Hittnau | O.-Hittnau | Hittnau | 71 | Pfäffikon |
| " | 1 | 1 | 7 | Sternenberg | Sternenberg | Sternenberg | — | " |
| Ries | 4 | 6 | 31 | Zürich II | Zürich | Enge | — | Zürich |
| Riesbach | 1099 | 3552 | 15,923 | " V | " | Neumünster | — | " |
| Riesleten | 4 | 4 | 26 | Langnau | Horgenberg | Langnau | — | Horgen |
| Riestall | 1 | 1 | 5 | Hofstetten | Huggenberg | Elgg | 133 | Winterth. |
| Rifacker | 2 | 2 | 9 | Gossau | Ottikon | Gossau | — | Hinwil |
| Riffen | 1 | 1 | 7 | Stallikon | Bachlegg-Dägerst | Stallikon | 13 | Affoltern |
| Rifferswil, Ober- | 69 | 75 | 304 | Rifferswil | Rifferswil | Rifferswil | — | " |
| " Unter- | 31 | 32 | 136 | " | " | " | — | " |
| Rigiviertel | 26 | 34 | 198 | Zürich IV | Zürich | Oberstrass | — | Zürich |
| Rik, Ober- | 2 | 2 | 8 | Pfäffikon | Pfäffikon | Pfäffikon | 94 | Pfäffikon |
| " Unter- | 2 | 2 | 11 | " | " | " | 94 | " |
| Rikon | 66 | 78 | 319 | Illnau | Rikon-Elfretikon | Illnau | 80 | " |
| " Ausser- | 10 | 10 | 50 | Wildberg | Rikon (Zell) | Wildberg | 178 | " |

Alphabetisches Ortschaften-Verzeichnis.

| Ortschaften inbegriffen Weiler und Höfe | Anzahl der | | | Gemeinde-Zugehörigkeit der Ortschaften | | | | Bezirk |
|---|----------------------|------------------------------|---------------------------|--|----------------------|--------------------|-------------------------------------|-----------|
| | Wohn- häu- ser | Haus- hal- tun- gen | Wohn- bevöl- kerung | Politische Gemeinde | Schul- Gemeinde | Kirch- Gemeinde | Zivil- ge- mei- de. No. | |
| Rikon | 55 | 78 | 374 | Zell | Rikon | Zell | 178 | Winterth. |
| Rinderbrunnen | 1 | 1 | 4 | Gossau | Grüt | Gossau | — | Hinwil |
| Rinderweid | 3 | 3 | 15 | Langnau | Langnau | Langnau | — | Horgen |
| „ | 6 | 6 | 22 | Oetwil a. See | Oetwil a. See | Oetwil a. See | — | Meilen |
| Ringetshalden | 3 | 8 | 37 | Wetzikon | U.-Wetzikon | Wetzikon | 32 | Hinwil |
| Ringlikon | 6 | 8 | 42 | Uitikon | Uitikon | Uitikon | 1 | Zürich |
| Ringwil | 48 | 52 | 236 | Hinwil | Ringwil | Hinwil | — | Hinwil |
| Riset | 5 | 5 | 17 | Bauma | Bauma | Bauma | — | Pfäffikon |
| Risi, Obere | 4 | 5 | 23 | Birmensdorf | Birmensd. | Birmensd. | — | Zürich |
| „ Untere | 8 | 14 | 76 | „ | „ | „ | — | „ |
| „ | 2 | 2 | 6 | Ober-Engstringen | Ober-Engstringen | Höngg | — | „ |
| „ | 2 | 3 | 11 | Höngg | Höngg | „ | — | „ |
| „ | 1 | 2 | 8 | Horgen | Käpfnach | Horgen | 19 | Horgen |
| „ | 1 | 1 | 5 | Schönenberg | Schönenb.-Mittelberg | Schönenbg. | — | „ |
| „ | 3 | 3 | 16 | Meilen | Meilen | Meilen | — | Meilen |
| „ | 1 | 1 | 5 | Stäfa | Uerikon | Stäfa | 21 | „ |
| Risigrund | 1 | 1 | 2 | Birmensdorf | Birmensd. | Birmensd. | — | Zürich |
| „ | 1 | 1 | 8 | Fischenthal | Boden | Fischenthal | — | Hinwil |
| Ritterhaus | 4 | 11 | 37 | Bubikon | Bubikon | Bubikon | — | „ |
| Rittweg | 10 | 13 | 53 | Bauma | Undalen | Bauma | — | Pfäffikon |
| Robänkli | 1 | 1 | 5 | Seegräben | Seegräben | Seegräben | — | Hinwil |
| Robank | 15 | 16 | 69 | Wetzikon | Robank | Wetzikon | 30 | „ |
| Robenhausen | 102 | 146 | 593 | „ | Robenhausen | „ | 31 | „ |
| Röhrli | 7 | 13 | 52 | Rüschlikon | Rüschlikon | Rüschlikon | — | Horgen |
| Rösli | 1 | 1 | 2 | Bauma | Läpperschwendi | Bauma | — | Pfäffikon |
| Rössli | 1 | 1 | 7 | Dürnten | O.-Dürnten | Dürnten | — | Hinwil |
| Röthel | 17 | 56 | 239 | Zürich IV | Zürich | Wipkingen | — | Zürich |
| „ | 2 | 3 | 9 | Wetzikon | O.-Wetzikon | Wetzikon | 32 | Hinwil |
| Röthiboden | 2 | 5 | 26 | Wädenswil | Wädenswil | Wädenswil | — | Horgen |
| Roggensbühl | 2 | 2 | 7 | Grüningen | Grüningen | Grüningen | 25 | Hinwil |
| Rohr, Auf dem | 7 | 11 | 54 | Horgen | Horgen | Horgen | 19 | Horgen |
| „ Im | 6 | 9 | 42 | „ | „ | „ | 19 | „ |
| „ | 6 | 17 | 83 | Oberrieden | Oberrieden | Oberrieden | — | „ |
| „ Ober- | 2 | 2 | 6 | Oetwil a. See | Oetwil a. See | Oetwil a. See | — | Meilen |
| „ | 8 | 8 | 30 | Fischenthal | Lenzen | Fischenthal | — | Hinwil |
| „ Ober- | 1 | 1 | 4 | „ | „ | „ | — | „ |
| „ | 6 | 6 | 26 | Egg | Esslingen | Egg | 41 | Uster |
| „ | 1 | 1 | 4 | Fällanden | Fällanden | Fällanden | — | „ |
| „ Alt- | 1 | 1 | 6 | Kloten | Kloten | Kloten | 205 | Bülach |
| „ Neu- | 1 | 1 | 14 | „ | „ | „ | 205 | „ |
| Rohracker | 1 | 1 | 4 | Grüningen | Grüningen | Grüningen | — | Hinwil |
| Rohrbach | 1 | 1 | 2 | Fällanden | Fällanden | Fällanden | — | Uster |
| Rohrbühl | 1 | 1 | 4 | Oetwil a. See | Oetwil a. See | Oetwil a. See | — | Meilen |
| Rohren | 1 | 1 | 7 | Meilen | Berg-Meilen | Meilen | — | „ |
| Romis | 1 | 1 | 4 | Niederhasli | Niederhasli | Niederhasli | 220 | Dielsdorf |
| Rorbas, Dorf | 174 | 249 | 1,157 | Rorbas | Rorbas | Rorbas | — | Bülach |

Alphabetisches Ortschaften-Verzeichnis.

| Ortschaften inbegriffen Weiler und Höfe | Anzahl der | | | Gemeinde-Zugehörigkeit der Ortschaften | | | | Bezirk |
|---|----------------------|-----------------------------|---------------------------|--|----------------------|--------------------|------------------------------------|-----------|
| | Wohn- häu- ser | Haus- hal- tm- gen | Wohn- bevöl- kerung | Politische Gemeinde | Schul- Gemeinde | Kirch- Gemeinde | Zivil- ge- me- de. No. | |
| Rorbas, Spinnerei | 9 | 30 | 135 | Rorbas | Rorbas | Rorbas | — | Bülach |
| Rosacker | 1 | 1 | 8 | Neftenbach | Neftenbach | Neftenbach | 139 | Winterth. |
| Rose | 2 | 1 | 3 | Horgen | Horgen | Horgen | 19 | Horgen |
| Rosenu | 1 | 5 | 15 | Dürnten | U.-Dürnten | Dürnten | 23 | Hinwil |
| Rosenberg | 2 | 2 | 10 | Hombrechtikon | Feldbach | Hombrecht. | — | Meilen |
| " | 2 | 3 | 19 | Rüti | Rüti | Rüti | — | Hinwil |
| " | 2 | 3 | 9 | Wila | Wila | Wila | 108 | Pfäffikon |
| " | 1 | 3 | 15 | Winterthur | Winterthur | Winterthur | — | Winterth. |
| Rosenburg | 1 | 3 | 13 | Rüti | Rüti | Rüti | — | Hinwil |
| Rosengarten | 2 | 2 | 17 | Zürich IV | Zürich | Wipkingen | — | Zürich |
| " | 2 | 5 | 17 | Oberrieden | Oberrieden | Oberrieden | — | Horgen |
| " | 1 | 1 | 3 | Bubikon | Bubikon | Bubikon | — | Hinwil |
| " | 4 | 4 | 17 | Wila | Thalgarten | Wila | — | Pfäffikon |
| Rosenthal | 3 | 8 | 16 | Wetzikon | Ettenhausen | Wetzikon | 28 | Hinwil |
| Rossau | 40 | 46 | 186 | Mettemstetten | Rossau | Mettmenst. | 12 | Affoltern |
| Rossbach | 1 | 2 | 5 | Herrliberg | Herrliberg | Herrliberg | — | Meilen |
| " | 1 | 3 | 13 | Meilen | Feld-Meilen | Meilen | — | " |
| Rossberg | 5 | 8 | 47 | Töss | Töss | Töss | — | Winterth. |
| Rossi | 1 | 1 | 7 | Knonau | Knonau | Knonau | — | Affoltern |
| " | 8 | 25 | 107 | Thalwil | Thalwil | Thalwil | — | Horgen |
| Rossmättli | 6 | 8 | 28 | Affoltern a. A. | Zwillikon | Affoltern a. A. | — | Affoltern |
| Rossweg | 1 | 1 | 7 | Adliswil | Adliswil | Adliswil | — | Horgen |
| Rossweid | 1 | 1 | 10 | Kappel | Kappel | Kappel | 7 | Affoltern |
| " | 1 | 1 | 5 | Uetikon | Uetikon | Uetikon | — | Meilen |
| " | 1 | 1 | 5 | Zumikon | Zumikon | Zumikon | — | " |
| " | 1 | 1 | 1 | Wald | Güntisberg | Wald | — | Hinwil |
| " | 7 | 9 | 31 | Sternenberg | Sternenberg | Sternenberg | — | Pfäffikon |
| " Hinter- | 5 | 5 | 21 | " | " | " | — | " |
| Roswiesli | 2 | 2 | 12 | Fischenthal | Boden | Fischenthal | — | Hinwil |
| Rothblatt | 4 | 5 | 19 | Egg | Esslingen | Egg | 41 | Uster |
| Rothbrunnen | 2 | 2 | 14 | Stadel | Stadel | Stadel | — | Dielsdorf |
| Rothbühl | 2 | 5 | 17 | Horgen | Horgen | Horgen | 19 | Horgen |
| Rothenblatt | 9 | 9 | 44 | Schönenberg | Schönenb. Mittelberg | Schönenbg. | — | " |
| Rothenfluh | 6 | 6 | 45 | O.-Embrach | O.-Embrach | Embrach | 200 | Bülach |
| Rothenrain | 1 | 2 | 3 | Uster | Sulzbach | Uster | 54 | Uster |
| Rothenstein | 2 | 2 | 5 | Dürnten | Unterholz | Dürnten | 23 | Hinwil |
| " | 8 | 8 | 42 | Hinwil | " | Hinwil | — | " |
| Rothfluh | 1 | 1 | 3 | Dänikon | Dänikon-Müttikon | Dällikon | — | Dielsdorf |
| Rothhaus | 1 | 1 | 6 | Hirzel | Hirzel-Kirche | Hirzel | — | Horgen |
| " | 2 | 4 | 15 | Männedorf | Männedorf | Männedorf | — | Meilen |
| " | 1 | 1 | 4 | Dürnten | U.-Dürnten | Dürnten | 23 | Hinwil |
| Rothholz | 3 | 3 | 18 | Meilen | Ober-Meilen | Meilen | — | Meilen |
| " | 1 | 1 | 2 | Uetikon | Uetikon | Uetikon | — | " |
| Rothwand | 1 | 11 | 37 | Höngg | Höngg | Höngg | — | Zürich |
| Rothwasser | 1 | 1 | 4 | Wald | Laupen | Wald | — | Hinwil |
| Rothweg | 5 | 8 | 40 | Horgen | Horgen | Horgen | 19 | Horgen |

Alphabetisches Ortschaften-Verzeichnis.

| Ortschaften inbegriffen Weiler und Höfe | Anzahl der | | | Gemeinde-Zugehörigkeit der Ortschaften | | | | Bezirk |
|---|----------------------|------------------------------|---------------------------|--|--------------------|--------------------|------------------------------------|------------|
| | Wohn- häu- ser | Haus- hal- tun- gen | Wohn- bevöl- kerung | Politische Gemeinde | Schul- Gemeinde | Kirch- Gemeinde | Zivil- ge- me- de. No. | |
| Rotzengrund . . . | 1 | 1 | 11 | Bachs | Bachs | Bachs | — | Dielsdorf |
| Rubisbach . . . | 1 | 1 | 3 | Rümlang | Rümlang | Rümlang | — | " |
| Ruchegg . . . | 1 | 2 | 11 | Oberwinterthur | Stadel | Oberwinterthur | 141 | Winterth. |
| Ruchwies . . . | 2 | 2 | 9 | Sternenberg | Kohltohel | Sternenberg | — | Pfäffikon |
| Rudolfingen . . . | 59 | 69 | 327 | Trüllikon | Rudolfingen | Trüllikon | 194 | Andelfing. |
| Rübgarten . . . | 1 | 2 | 11 | Hirzel | Hirzel-Höhe | Hirzel | — | Horgen |
| Rübisberg . . . | 3 | 3 | 18 | Bachs | Thal | Bachs | — | Dielsdorf |
| Rüdi . . . | 2 | 2 | 16 | Freienstein | Freienstein | Rorbas | 201 | Bülach |
| Rüedi . . . | 1 | 1 | 1 | Wil | Wil | Wil | — | " |
| Rüeggenthal, Ober- . . . | 7 | 7 | 28 | Bäretswil | Tanne | Bäretswil | — | Hinwil |
| " Unter- . . . | 3 | 3 | 11 | " | " | " | — | " |
| Rüetschwil . . . | 6 | 7 | 35 | " | " | " | — | " |
| Ruegshausen . . . | 7 | 7 | 36 | Bubikon | Wolfhausen | Bubikon | — | " |
| Rümikon . . . | 25 | 32 | 171 | Elsau | Elsau | Elsau | — | Winterth. |
| Rümlang, Dorf . . . | 84 | 140 | 746 | Rümlang | Rümlang | Rümlang | — | Dielsdorf |
| Rümlingerbuck . . . | 1 | 1 | 5 | Buchs | Buchs | Buchs | — | " |
| Rümpeli . . . | 1 | 1 | 8 | Pfäffikon | Auslikon | Pfäffikon | 86 | Pfäffikon |
| Rüschlikon, Dorf . . . | 135 | 271 | 1,111 | Rüschlikon | Rüschlikon | Rüschlikon | — | Horgen |
| Rütelen . . . | 1 | 1 | 6 | Dürnten | O.-Dürnten | Dürnten | — | Hinwil |
| Rüteli . . . | 1 | 1 | 2 | Mettnesteten | Mettnest. | Mettnest. | 11 | Affoltern |
| " . . . | 1 | 1 | 3 | Horgen | Käpfnach | Horgen | 19 | Horgen |
| " . . . | 1 | 1 | 2 | Bubikon | Bubikon | Bubikon | — | Hinwil |
| " . . . | 1 | 1 | 5 | Fällanden | Fällanden | Fällanden | — | Uster |
| Rütern . . . | 1 | 2 | 5 | Schlatt | Waltenstein | Schlatt | 149 | Winterth. |
| Rüti . . . | 3 | 2 | 186 | Zürich V | Zürich | Neumünster | — | Zürich |
| " . . . | 2 | 4 | 18 | Bonstetten | Bonstetten | Bonstetten | — | Affoltern |
| " . . . | 1 | 1 | 8 | Hedingen | Hedingen | Hedingen | — | " |
| " Unter- . . . | 1 | 1 | 3 | Langnau | Langnau | Langnau | — | Horgen |
| " . . . | 1 | 1 | 9 | Rüschlikon | Rüschlikon | Rüschlikon | — | " |
| " . . . | 7 | 11 | 46 | Wädenswil | Stocken | Wädenswil | — | " |
| " . . . | 8 | 9 | 33 | Hombrechtikon | Feldbach | Hombrecht. | — | Meilen |
| " . . . | 6 | 6 | 28 | Uetikon | Uetikon | Uetikon | — | " |
| " Dorf . . . | 352 | 715 | 2,922 | Rüti | Rüti | Rüti | — | Hinwil |
| " . . . | 2 | 2 | 4 | Hinwil | Ringwil | Hinwil | — | " |
| " . . . | 3 | 5 | 20 | Wald | Ried | Wald | — | " |
| " . . . | 1 | 1 | 4 | Volketswil | Zimikon | Volketswil | 65 | Uster |
| " . . . | 8 | 9 | 42 | Fehraltorf | Fehraltorf | Fehraltorf | — | Pfäffikon |
| " Ober- . . . | 2 | 3 | 9 | Zell | Zell | Zell | 179 | Winterth. |
| " Unter- . . . | 2 | 3 | 7 | " | " | " | 179 | " |
| " Nieder- . . . | 12 | 12 | 82 | Winkel | Rüti | Bülach | 214 | Bülach |
| " Ober- . . . | 15 | 19 | 99 | " | " | " | 214 | " |
| Rütibohl . . . | 8 | 10 | 49 | Langnau | Langnau | Langnau | — | Horgen |
| Rütifeld . . . | 1 | 1 | 7 | Glattfelden | Zweiden-Aarüti | Glattfelden | 203 | Bülach |
| Rütihof . . . | 13 | 17 | 97 | Höngg | Ober-Engstringen | Höngg | — | Zürich |
| " . . . | 5 | 5 | 24 | Herrliberg | Herrliberg | Herrliberg | — | Meilen |
| " . . . | 1 | 1 | 4 | Stäfa | Uerikon | Stäfa | 21 | " |

Alphabetisches Ortschaften-Verzeichnis.

| Ortschaften inbegriffen Weiler und Höfe | Anzahl der | | | Gemeinde-Zugehörigkeit der Ortschaften | | | | Bezirk |
|---|----------------------|------------------------------|---------------------------|--|--------------------|---------------------|------------------------------------|------------|
| | Wohn- häu- ser | Haus- hal- tun- gen | Wohn- bevöl- kerung | Politische Gemeinde | Schul- Gemeinde | Kirch- Gemeinde | Zivil- ge- me- de. No. | |
| Rüthof | 1 | 1 | 6 | Laufen-Uhwiesen | Uhwiesen | Laufen | — | Andelfing. |
| " | 1 | 1 | 7 | Niederhasli | Oberhasli | Niederhasli | 221 | Dielsdorf |
| Rütiwald | 7 | 13 | 49 | Rüti | Rüti | Rüti | — | Hinwil |
| Rütiwies | 2 | 2 | 10 | Fiscenthal | Boden | Fiscenthal | — | " |
| Rütler | 11 | 26 | 104 | Horgen | Horgen | Horgen | 19 | Horgen |
| Ruetschberg | 1 | 1 | 4 | Turbenthal | Neubrunn | Bichelsee (Thurgau) | 166 | Winterth. |
| Rumensee | 2 | 2 | 7 | Küsnacht | Küsnacht | Küsnacht | — | Meilen |
| Rumlikon | 33 | 33 | 139 | Russikon | Rumlikon | Russikon | 99 | Pfäffikon |
| Rumsthal | 5 | 6 | 33 | Pfungen | Pfungen | Pfungen | — | Winterth. |
| " Vorder- | 6 | 6 | 40 | Wülflingen | Wülflingen | Wülflingen | — | " |
| Rundi | 3 | 3 | 18 | Uetikon | Uetikon | Uetikon | — | Meilen |
| Ruppen | 4 | 4 | 16 | Turbenthal | Schmidrüti | Sitzberg | 165 | Winterth. |
| Russikon, Dorf | 88 | 100 | 393 | Russikon | Russikon | Russikon | 100 | Pfäffikon |
| Rutschberg | 4 | 5 | 12 | Bubikon | Bubikon | Bubikon | — | Hinwil |
| " | 7 | 7 | 38 | Pfäffikon | Pfäffikon | Pfäffikon | — | Pfäffikon |
| Rutschwil | 25 | 28 | 120 | Dägerlen | Dägerlen-Rutschwil | Dägerlen | 123 | Winterth. |
| Rutzen | 7 | 7 | 38 | Zell | Rikon | Zell | 175 | " |
| Saalhof | 2 | 2 | 18 | Pfungen | Pfungen | Pfungen | — | Winterth. |
| Sack | 1 | 2 | 7 | Fiscenthal | Oberhof | Fiscenthal | — | Hinwil |
| " | 4 | 4 | 28 | Hinwil | Werneishausen | Hinwil | 27 | " |
| " | 15 | 16 | 63 | Seegräben | Seegräben | Seegräben | — | " |
| " | 1 | 2 | 8 | Wald | Wald | Wald | — | " |
| " | 1 | 1 | 6 | Hittnau | O.-Hittnau | Hittnau | 71 | Pfäffikon |
| " | 1 | 1 | 4 | Turbenthal | Turbenthal | Turbenthal | 161 | Winterth. |
| " | 2 | 2 | 13 | Marthalen | Marthalen | Marthalen | 191 | Andelfing. |
| Sackberg | 3 | 1 | 23 | Seegräben | Seegräben | Seegräben | — | Hinwil |
| Sädel | 6 | 6 | 27 | Bäretswil | Fehrenwaltsberg | Bäretswil | — | " |
| Säge | 7 | 13 | 48 | Zollikon | Zollikon | Zollikon | — | Zürich |
| " | 2 | 2 | 11 | Hütten | Hütten | Hütten | — | Horgen |
| " | 2 | 3 | 14 | Richterswil | Richterswil | Richterswil | — | " |
| " | 6 | 6 | 18 | Schönenberg | Schönenberg-Kirche | Schönenbg. | — | " |
| " | 1 | 2 | 4 | Hinwil | Werneishausen | Hinwil | 27 | Hinwil |
| " | 2 | 3 | 14 | Greifensee | Greifensee | Greifensee | — | Uster |
| " | 3 | 3 | 17 | Affoltern h. Z. | Affoltern h. Z. | Affoltern h. Z. | — | Dielsdorf |
| " | 4 | 4 | 21 | Dielsdorf | Dielsdorf | Dielsdorf | — | " |
| Sagen | 3 | 5 | 22 | Oberrieden | Oberrieden | Oberrieden | — | Horgen |
| " | 2 | 2 | 12 | Thalwil | Thalwil | Thalwil | — | " |
| " | 4 | 4 | 12 | Hinwil | Unterbach | Hinwil | — | Hinwil |
| Sagenacker | 3 | 3 | 9 | Egg | Vorder-Egg | Egg | 38 | Uster |
| Sagenberg | 1 | 1 | 4 | Hinwil | Unterbach | Hinwil | — | Hinwil |
| Saland | 18 | 22 | 80 | Bauma | Undalen | Bauma | — | Pfäffikon |
| Sammelsgrüt | 2 | 2 | 15 | Bertschikon | Schneit | Gachnang, Thurgau | 117 | Winterth. |
| Samstagen | 15 | 22 | 66 | Richterswil | Richterswil | Richterswil | — | Horgen |
| Sand | 2 | 4 | 13 | Hedingen | Hedingen | Hedingen | — | Affoltern |
| " | 20 | 21 | 126 | Regensdorf | Watt | Regensdorf | 227 | Dielsdorf |

Alphabetisches Ortschaften-Verzeichnis.

| Ortschaften inbegriffen Weiler und Höfe | Anzahl der | | | Gemeinde-Zugehörigkeit der Ortschaften | | | | Bezirk |
|---|----------------------|------------------------------|---------------------------|--|--------------------|--|-------------------------------------|------------|
| | Wohn- hän- ser | Haus- hal- tun- gen | Wohn- bevöl- kerung | Politische Gemeinde | Schul- Gemeinde | Kirch- Gemeinde | Zivil- ge- mei- de. No. | |
| Sandacker . . . | 1 | 1 | 6 | Aesch | Aesch | Birmensdorf | — | Zürich |
| " . . . | 1 | 1 | 9 | Greifensee | Greifensee | Greifensee | — | Uster |
| Sandbuck . . . | 1 | 1 | 6 | Adlikon | Dätwil | Andelfingen | 181 | Andelfing. |
| " . . . | 3 | 3 | 8 | Dielsdorf | Dielsdorf | Dielsdorf | — | Dielsdorf |
| Sandbühl . . . | 1 | 1 | 3 | Bäretswil | Bäretswil | Bäretswil | 22 | Hinwil |
| " . . . | 5 | 11 | 41 | Dürnten | Tann | Dürnten | 24 | " |
| " . . . | 1 | 2 | 6 | Wetzikon | O.-Wetzikon | Wetzikon | 32 | " |
| Sandgrub . . . | 1 | 1 | 4 | Gossau | Gossau | Gossau | — | " |
| " . . . | 2 | 3 | 8 | Egg | Vorder-Egg | Egg | 38 | Uster |
| Sandhof . . . | 4 | 6 | 32 | Wädenswil | Wädenswil | Wädenswil | — | Horgen |
| " . . . | 1 | 1 | 7 | Hombrechtikon | Feldbach | Hombrecht. | — | Meilen |
| Sandrain . . . | 2 | 3 | 6 | Richterswil | Richterswil | Richterswil | — | Horgen |
| Sattelbogen . . . | 1 | 2 | 5 | " | " | " | — | " |
| Saubad . . . | 7 | 7 | 49 | Schönenberg | Schönenberg-Kirche | Schönenbg. | — | " |
| Saum . . . | 1 | 1 | 7 | Gossau | Gossau | Gossau | — | Hinwil |
| Saurenbach . . . | 40 | 61 | 215 | Männedorf | Männedorf | Männedorf | — | Meilen |
| Schachen . . . | 1 | 2 | 11 | Bonstetten | Bonstetten | Bonstetten | — | Affoltern |
| " . . . | 4 | 7 | 28 | Oetwil a. See | Oetwil a. See | Oetwil a. See | — | Meilen |
| " . . . | 2 | 3 | 11 | Bubikon | Wolfhausen | Bubikon | — | Hinwil |
| " . . . | 1 | 1 | 2 | Dürnten | U.-Dürnten | Dürnten | 23 | " |
| " . . . | 11 | 12 | 69 | Glattfelden | Glattfelden | Glattfelden | 203 | Bülach |
| Schachenweid . . . | 1 | 1 | 6 | Oetwil a. See | Oetwil a. See | Oetwil a. See | — | Meilen |
| Schäffibach . . . | 2 | 2 | 10 | Dietikon | Dietikon | { Dietikon, kathol. und Urdorf-Dietikon } | — | Zürich |
| Schärenmoos . . . | 12 | 22 | 102 | Seebach | Seebach | Seebach | — | " |
| Schärlang . . . | 1 | 1 | 2 | Hombrechtikon | Uetzikon | Hombrecht. | — | Meilen |
| Schärler . . . | 1 | 1 | 5 | Fällanden | Fällanden | Fällanden | — | Uster |
| Schäubler . . . | 1 | 1 | 6 | Rümlang | Rümlang | Rümlang | — | Dielsdorf |
| Schaffenberg . . . | 1 | 1 | 3 | Elsau | Elsau | Elsau | — | Winterth. |
| Schafrain . . . | 1 | 1 | 4 | Hütten | Hütten | Hütten | — | Horgen |
| " . . . | 1 | 1 | 4 | Hinwil | Girenbad | Hinwil | — | Hinwil |
| Schalchen . . . | 38 | 37 | 156 | Wildberg | Schalchen | Wildberg | 110 | Pfäffikon |
| Schanz . . . | 1 | 1 | 4 | Bauma | Bauma | Bauma | — | " |
| " . . . | 1 | 1 | 4 | Seen | Seen | Seen | 154 | Winterth. |
| " . . . | 5 | 5 | 16 | Wil | Wil | Wil | — | Bülach |
| Schattenacker . . . | 1 | 2 | 8 | Uster | Kirch-Uster | Uster | 60 | Uster |
| Schaubigen . . . | 8 | 8 | 44 | Egg | Vorder-Egg | Egg | — | " |
| Schauchtam . . . | 1 | 2 | 5 | Fiscenthal | Oberhof | Fiscenthal | — | Hinwil |
| Schauferberg . . . | 1 | 1 | 1 | " | Gibswil | " | — | " |
| " . . . | 4 | 4 | 20 | Hinwil | Ried | Hinwil | 27 | " |
| Schaugen . . . | 3 | 5 | 22 | " | Girenbad | " | — | " |
| Schebi . . . | 1 | 1 | 4 | Wald | Güntisberg | Wald | — | " |
| Scheidegg . . . | 2 | 3 | 9 | " | Hübli | " | — | " |
| Scheidweg . . . | 1 | 2 | 9 | Bachenbülach | Bachenbül. | Bülach | — | Bülach |
| " . . . | 2 | 2 | 10 | Winkel | Winkel | " | 215 | " |
| Schellen . . . | 1 | 1 | 4 | Männedorf | Männedorf | Männedorf | — | Meilen |

Alphabetisches Ortschaften-Verzeichnis.

| Ortschaften inbegriffen Weiler und Höfe | Anzahl der | | | Gemeinde-Zugehörigkeit der Ortschaften | | | | Bezirk |
|---|----------------------|------------------------------|---------------------------|--|---------------------|--------------------|------------------------------------|------------|
| | Wohn- häu- ser | Haus- hal- tan- gen | Wohn- bevöl- kerung | Politische Gemeinde | Schul- Gemeinde | Kirch- Gemeinde | Zivil- ge- me- de. No. | |
| Schellen | 2 | 5 | 26 | Meilen | Meilen | Meilen | — | Meilen |
| Scheller | 5 | 5 | 17 | Aeugst | Aeugstthal | Aeugst | 4 | Affoltern |
| „ | 1 | 1 | 15 | Horgen | Horgen | Horgen | 19 | Horgen |
| „ | 4 | 5 | 22 | Oberrieden | Oberrieden | Oberrieden | — | „ |
| Schenkelhof | 1 | 1 | 7 | Birmensdorf | Birmensd. | Birmensd. | — | Zürich |
| Scheuer (vide Schür) | — | — | — | — | — | — | — | — |
| Scheug | 4 | 7 | 30 | Uetikon | Uetikon | Uetikon | — | Meilen |
| Scheumberg | 5 | 5 | 27 | Hofstetten | Hofstetten | Elgg | 134 | Winterth. |
| Schick | 1 | 2 | 6 | Winterthur | Winterthur | Winterthur | — | „ |
| Schiebler | 2 | 2 | 9 | Pfäffikon | Auslikon | Pfäffikon | 88 | Pfäffikon |
| Schiffhütte | 2 | 4 | 22 | Horgen | Käpfnach | Horgen | 19 | Horgen |
| Schiffli | 4 | 5 | 26 | Hirzel | Hirzel-Kirche | Hirzel | — | „ |
| Schilling | 9 | 11 | 47 | Marthalen | Marthalen | Marthalen | 191 | Andelfing. |
| Schindlet | 13 | 11 | 49 | Bauma | Bauma | Bauma | — | Pfäffikon |
| Schinnhut | 3 | 3 | 10 | Meilen | Ober-Meilen | Meilen | — | Meilen |
| „ | 1 | 1 | 6 | Buchs | Buchs | Buchs | — | Dielsdorf |
| Schopf | 2 | 2 | 15 | Herrliberg | Herrliberg | Herrliberg | — | Meilen |
| Schirmensee | 8 | 9 | 41 | Hombrechtikon | Feldbach | Hombrecht. | — | „ |
| „ | 1 | 1 | 4 | Stäfa | Uerikon | Stäfa | 21 | „ |
| Schlad | 1 | 1 | 4 | Rüti | Rüti | Rüti | — | Hinwil |
| Schläufenberg | 1 | 1 | 5 | Bachenbülach | Bachenbül. | Bülach | — | Bülach |
| Schlatt | 6 | 6 | 32 | Herrliberg | Herrliberg | Herrliberg | — | Meilen |
| „ | 10 | 11 | 54 | Hombrechtikon | Feldbach | Hombrecht. | — | „ |
| „ Hinter- | 5 | 7 | 29 | „ | „ | „ | — | Dielsdorf |
| „ | 1 | 1 | 6 | Bachs | Bachs | Bachs | — | Dielsdorf |
| „ Ober- | 27 | 27 | 94 | Schlatt | Schlatt | Schlatt | 148 | Winterth. |
| „ Unter- | 20 | 20 | 122 | „ | „ | „ | 148 | „ |
| Schlatter | 1 | 1 | 3 | Russikon | Russikon | Russikon | 100 | Pfäffikon |
| „ | 2 | 2 | 7 | Flurlingen | Flurlingen | Laufen | — | Andelfing. |
| Schlatti | 1 | 1 | 5 | Windlach | Windlach | Stadel | — | Dielsdorf |
| Schlauch | 1 | 1 | 3 | Bassersdorf | Bassersdorf | Bassersdorf | — | Bülach |
| Schlauchenberg | 1 | 1 | 9 | Rafz | Rafz | Rafz | — | „ |
| Schlauchthal | 6 | 9 | 29 | Wädenswil | Langrüti | Wädenswil | — | Horgen |
| Schlehbühl | 1 | 1 | 6 | Dürnten | O.-Dürnten | Dürnten | — | Hinwil |
| Schlelistud | 1 | 1 | 6 | Meilen | Ober-Meilen | Meilen | — | Meilen |
| Schlehtal | 4 | 4 | 16 | Stallikon | Stallikon | Stallikon | 17 | Affoltern |
| Schleife | 1 | 1 | 4 | Zürich V | Zürich | Neumünster | — | Zürich |
| „ | 1 | 2 | 7 | Elgg | Elgg | Elgg | 129 | Winterth. |
| Schleifer | 1 | 1 | 8 | Birmensdorf | Birmensd. | Birmensd. | — | Zürich |
| Schleifetobel | 6 | 11 | 51 | Horgen | Horgen | Horgen | 19 | Horgen |
| Schleinikon, Dorf | 25 | 29 | 119 | Schleinikon | Schleinik.-Dachlern | Schöfflisdorf | — | Dielsdorf |
| Schleipfe | 7 | 7 | 33 | Hombrechtikon | Feldbach | Hombrecht. | — | Meilen |
| „ | 9 | 16 | 77 | Rüti | Rüti | Rüti | — | Hinwil |
| Schlieregg | 1 | 1 | 6 | Hirzel | Spitzen | Hirzel | — | Horgen |
| Schlieren, Dorf | 93 | 207 | 1,011 | Schlieren | Schlieren | Schlieren | — | Zürich |
| „ | 2 | 2 | 9 | Dürnten | O.-Dürnten | Dürnten | — | Hinwil |
| Schlitten | 1 | 3 | 11 | Horgen | Arn | Horgen | 18 | Horgen |

Alphabetisches Ortschaften-Verzeichnis.

| Ortschaften inbegriffen Weiler und Höfe | Anzahl der | | | Gemeinde-Zugehörigkeit der Ortschaften | | | | Bezirk |
|---|----------------------|------------------------------|---------------------------|--|--------------------|--------------------|------------------------------|-----------|
| | Wohn- hän- ser | Haus- hal- tun- gen | Wohn- bevöl- kerung | Politische Gemeinde | Schul- Gemeinde | Kirch- Gemeinde | Zivil- ge- mde. No. | |
| Schlössli | 1 | 2 | 16 | Zürich V | Zürich | Fluntern | — | Zürich |
| " | 5 | 4 | 45 | Oetwil a. See | Oetwil a. See | Oetwil a. See | — | Meilen |
| " | 1 | 1 | 9 | Bauma | Lipperschwendi | Bauma | — | Pfäffikon |
| " | 2 | 2 | 8 | Oberwinterthur | Hegi | Oberwinterthur | 142 | Winterth. |
| Schloss | 1 | — | — | Fiscenthal | Bodmen | Fiscenthal | — | Hinwil |
| " | 1 | 1 | 4 | Wetzikon | O.-Wetzikon | Wetzikon | 32 | " |
| Schlossberg | 1 | 1 | 4 | Bubikon | Bubikon | Bubikon | — | " |
| Schlossbreite | 1 | 1 | 8 | Dübendorf | Wil-Berg | Dübendorf | 35 | Uster |
| Schlosshof | 1 | 1 | 8 | Elgg | Elgg | Elgg | 129 | Winterth. |
| " | 1 | 2 | 11 | Wülflingen | Wülflingen | Wülflingen | — | " |
| Schlossthal | 2 | 3 | 24 | " | " | " | — | " |
| Schmälrschür | 3 | 3 | 9 | Bäretswil | Wappenswil | Bäretswil | — | Hinwil |
| Schmalzgrub | 9 | 9 | 38 | Küsnacht | Limberg | Küsnacht | — | Meilen |
| Schmidrüti | 8 | 8 | 33 | Turbenthal | Schmidrüti | Sitzberg | 165 | Winterth. |
| " Hinter- | 1 | 1 | 6 | " | " | " | 165 | " |
| Schmitten | 1 | 2 | 8 | Hütten | Hütten | Hütten | — | Horgen |
| Schmittenbach, Ober- | 14 | 19 | 85 | Fiscenthal | Bodmen | Fiscenthal | — | Hinwil |
| " Unter- | 6 | 7 | 31 | " | " | " | — | " |
| Schnabel | 1 | 1 | 3 | Pfäffikon | Auslikon | Pfäffikon | 88 | Pfäffikon |
| Schnasberg, Ober- | 4 | 4 | 24 | Elsau | Elsau | Elsau | — | Winterth. |
| " Unter- | 7 | 7 | 29 | " | " | " | — | " |
| Schnebelhorn | 1 | — | — | Fiscenthal | Strahlegg | Fiscenthal | — | Hinwil |
| Schnegg | 2 | 2 | 12 | Horgen | Horgen | Horgen | 19 | Horgen |
| Schneggen | 3 | 4 | 22 | Wetzikon | O.-Wetzikon | Wetzikon | 32 | Hinwil |
| Schneit | 3 | 4 | 29 | Altikon | Altikon | Altikon | — | Winterth. |
| " Mittler- | 5 | 5 | 29 | Hagenbuch | Schneit | Elgg | 131 | " |
| " Ober- | 20 | 20 | 88 | " | " | " | 131 | " |
| " Unter- | 7 | 7 | 29 | " | " | " | 131 | " |
| Schneitberg | 6 | 6 | 35 | " | Hagenbuch | " | 130 | " |
| Schnurrberg | 2 | 2 | 8 | Turbenthal | Turbenthal | Turbenthal | 164 | " |
| Schochen | 3 | 3 | 13 | " | Schmidrüti | Sitzberg | 165 | " |
| Schöfflisdorf, Dorf | 57 | 62 | 288 | Schöfflisdorf | Schöfflisd. | Schöfflisd. | — | Dielsdorf |
| Schömlet | 2 | 2 | 12 | Illnau | Horben | Illnau | 78 | Pfäffikon |
| Schönacker | 1 | 2 | 9 | Meilen | Feld-Meilen | Meilen | — | Meilen |
| Schönau | 3 | 3 | 16 | Hütten | Hütten | Hütten | — | Horgen |
| " | 1 | 1 | 5 | Fiscenthal | Oberhof | Fiscenthal | — | Hinwil |
| " | 1 | 1 | 5 | Wetzikon | O.-Wetzikon | Wetzikon | 32 | " |
| " | 1 | 1 | 5 | Fällanden | Fällanden | Fällanden | — | Uster |
| " | 14 | 14 | 59 | Hittnau | Hasel | Hittnau | 70 | Pfäffikon |
| Schönbühl | 1 | 1 | 6 | Dürnten | U.-Dürnten | Dürnten | 23 | Hinwil |
| " | 1 | 1 | 4 | Gossau | Herschmetlen | Gossau | — | " |
| Schöneegg | 1 | 2 | 8 | Rüti | Rüti | Rüti | — | " |
| Schöneich | 7 | 10 | 33 | Wetzikon | U.-Wetzikon | Wetzikon | 33 | " |
| Schönenberg bei der Kirche | 14 | 15 | 64 | Schönenberg | Schönenberg-Kirche | Schönenbg. | — | Horgen |
| " Vorder- | 11 | 16 | 85 | " | " | " | — | " |
| " | 2 | 2 | 12 | Hombrechtikon | Feldbach | Hombrecht. | — | Meilen |

Alphabetisches Ortschaften-Verzeichnis.

| Ortschaften inbegriffen Weiler und Höfe | Anzahl der | | | Gemeinde-Zugehörigkeit der Ortschaften | | | | Bezirk |
|---|----------------------|------------------------------|---------------------------|--|--------------------|---|------------------------------------|------------|
| | Wohn- hän- ser | Haus- hal- tun- gen | Wohn- bevöl- kerung | Politische Gemeinde | Schul- Gemeinde | Kirch- Gemeinde | Zivil- ge- me- de. No. | |
| Schönenberg . . . | 1 | 1 | 1 | Hinwil | Hinwil | Hinwil | 26 | Hinwil |
| " . . . | 1 | 1 | 8 | Bauma | Bauma | Bauma | — | Pfäffikon |
| " . . . | 3 | 3 | 12 | Pfäffikon | Pfäffikon | Pfäffikon | 94 | " |
| Schönengrund . . . | 1 | 1 | 2 | Wetzikon | O.-Wetzikon | Wetzikon | 32 | Hinwil |
| " . . . | 1 | 1 | 6 | Oberwinterthur | Hegi | Oberwinterthur | 142 | Winterth. |
| Schönenhof . . . | 1 | 2 | 10 | Rieden | Rieden | Dietlikon | — | Bülach |
| Schönenwerd . . . | 2 | 2 | 15 | Dietlikon | Dietlikon | { Dietlikon, kathol. u. Urdorf-Dietlikon } | { — — } | Zürich |
| " . . . | 1 | 1 | 5 | Schlieren | Schlieren | Schlieren | — | " |
| Schöngut . . . | 1 | 1 | 4 | Wildberg | Wildberg | Wildberg | 111 | Pfäffikon |
| Schönrain . . . | 2 | 2 | 5 | Richterswil | Richterswil | Richterswil | — | Horgen |
| Schönthal . . . | 1 | 1 | 4 | Hütten | Hütten | Hütten | — | " |
| " . . . | 1 | 1 | 5 | Zumikon | Zumikon | Zumikon | — | Meilen |
| " . . . | 1 | 1 | 3 | Wildberg | Schalchen | Wildberg | 110 | Pfäffikon |
| " . . . | 1 | 1 | 7 | Bertschikon | Gundetswil | Gachnang, Thurgau | 114 | Winterth. |
| " . . . | 2 | 7 | 32 | Wülflingen | Wülflingen | Wülflingen | — | " |
| " . . . | 2 | 4 | 14 | Zell | Rikon | Zell | 175 | " |
| Schönwies . . . | 1 | 1 | 6 | Hinwil | Ringwil | Hinwil | — | Hinwil |
| Schöppli . . . | 3 | 3 | 19 | Pfäffikon | Auslikon | Pfäffikon | 86 | Pfäffikon |
| Schollenberg . . . | 7 | 9 | 27 | Flaach | Flaach | Flaach | — | Andelfing. |
| Schonau . . . | 4 | 4 | 25 | Rifferswil | Rifferswil | Rifferswil | — | Affoltern |
| Schooren . . . | 39 | 97 | 416 | Kilchberg | Kilchberg | Kilchberg | — | Horgen |
| " . . . | 5 | 5 | 22 | Stäfa | Uerikon | Stäfa | 21 | Meilen |
| " . . . | 2 | 2 | 12 | Grüningen | Grüningen | Grüningen | — | Hinwil |
| " . . . | 2 | 2 | 9 | Zell | Zell | Zell | 179 | Winterth. |
| Schoorenthal . . . | 1 | 1 | 2 | Stäfa | Uerikon | Stäfa | 21 | Meilen |
| Schoss . . . | 1 | 1 | 7 | Dübendorf | Gfam-Hernikon | Dübendorf | 36 | Uster |
| Schottikon, Ober- . . . | 16 | 16 | 88 | Schottikon | Schottikon | Elgg | 150 | Winterth. |
| Unter- . . . | 33 | 33 | 165 | " | " | " | 151 | " |
| Schräpfer . . . | 2 | 3 | 18 | Zürich II | Zürich | Wollishofen | — | Zürich |
| Schreizen, Ober- . . . | 2 | 2 | 7 | Turbenthal | Bühl | Sitzberg | 161 | Winterth. |
| Schründlen . . . | 2 | 3 | 14 | Wädenswil | Stocken | Wädenswil | — | Horgen |
| Schübel . . . | 7 | 8 | 48 | Küsnacht | Küsnacht | Küsnacht | — | Meilen |
| Schüpfheim . . . | 14 | 14 | 87 | Raat | Stadel | Stadel | 224 | Dielsdorf |
| Schüppenloch . . . | 2 | 2 | 7 | Horgen | Horgerberg | Horgen | 20 | Horgen |
| Schür . . . | 5 | 5 | 19 | Pfäffikon | Wallikon | Pfäffikon | 95 | Pfäffikon |
| " . . . | 2 | 2 | 14 | Sternenberg | Sternenberg | Sternenberg | — | " |
| Schüracker . . . | 1 | 1 | 6 | Ober-Urdorf | Urdorf | Urdorf-Dietlikon | — | Zürich |
| " . . . | 1 | 1 | 5 | Grüningen | Grüningen | Grüningen | — | Hinwil |
| " . . . | 1 | 1 | 3 | Egg | Hinter-Egg | Egg | — | Uster |
| " . . . | 2 | 2 | 11 | Fällanden | Fällanden | Fällanden | — | " |
| Schüren . . . | 2 | 5 | 29 | Birmensdorf | Birmensd. | Birmensd. | — | Zürich |
| " . . . | 5 | 5 | 24 | Metmenstetten | Mettmens. | Mettmenst. | 11 | Affoltern |
| " . . . | 16 | 16 | 56 | Maur | Aesch | Maur | 42 | Uster |
| Schürhof . . . | 1 | 1 | 6 | Ober-Urdorf | Urdorf | Urdorf-Dietlikon | — | Zürich |
| " . . . | 2 | 2 | 13 | Russikon | Madetswil | Russikon | 97 | Pfäffikon |

Alphabetisches Ortschaften-Verzeichnis.

| Ortschaften inbegriffen Weiler und Höfe | Anzahl der | | | Gemeinde-Zugehörigkeit der Ortschaften | | | | Bezirk |
|---|----------------------|------------------------------|---------------------------|--|--------------------|--------------------|------------------------------|------------|
| | Wohn- häu- ser | Haus- hal- tun- gen | Wohn- bevöl- kerung | Politische Gemeinde | Schul- Gemeinde | Kirch- Gemeinde | Zivil- ge- mde. No. | |
| Schürli | 2 | 2 | 5 | Richterswil | Richterswil | Richterswil | — | Horgen |
| „ | 8 | 8 | 32 | Bäretswil | Bäretswil | Bäretswil | 22 | Hinwil |
| „ | 4 | 4 | 16 | „ | Tanne | „ | — | „ |
| „ | 1 | 1 | 3 | Fischenthal | Boden | Fischenthal | — | „ |
| „ | 1 | 1 | 1 | Wald | Ried | Wald | — | „ |
| „ | 2 | 2 | 6 | „ | Wald | „ | — | „ |
| „ | 1 | 1 | 6 | Bauma | Kohltohel | Bauma | — | Pfäffikon |
| „ | 3 | 3 | 15 | Sternenberg | Kohlwies | Sternenberg | — | „ |
| „ | 5 | 5 | 21 | Turbenthal | Steig (Thurg.) | Sitzberg | 166 | Winterth. |
| „ Hinter | 1 | 1 | 6 | „ | Turbenthal | Turbenthal | 164 | „ |
| Schürliacker | 2 | 2 | 13 | Lindau | Winterberg | Lindau | 85 | Pfäffikon |
| Schürmatt | 1 | 1 | 3 | Ottenbach | Ottenbach | Ottenbach | — | Affoltern |
| Schürweid | 1 | 1 | 6 | Kappel | Uerzlikon | Kappel | 8 | „ |
| Schürwies | 1 | 2 | 5 | Bubikon | Bubikon | Bubikon | — | Hinwil |
| „ | 1 | 1 | 4 | Rüti | Rüti | Rüti | — | „ |
| „ | 3 | 3 | 10 | Sternenberg | Sternenberg | Sternenberg | — | Pfäffikon |
| Schützenmauer | 2 | 2 | 9 | Herrliberg | Herrliberg | Herrliberg | — | Meilen |
| Schuppis | 1 | 1 | 7 | Schwamendingen | Schwamendingen | Schwamendingen | — | Zürich |
| „ | 1 | 2 | 9 | Lindau | Lindau | Lindau | 83 | Pfäffikon |
| „ | 6 | 6 | 23 | Wila | Manzenhub | Wila | — | „ |
| Schuppwies | 1 | 1 | 13 | Fällanden | Fällanden | Fällanden | — | Uster |
| Schwabach | 6 | 10 | 54 | Meilen | Feld-Meilen | Meilen | — | Meilen |
| Schwärzi | 10 | 21 | 92 | Langnau | Langnau | Langnau | — | Horgen |
| Schwamendingen, Dorf | 90 | 158 | 745 | Schwamendingen | Schwamendingen | Schwamendingen | — | Zürich |
| Schwandegg, Schloss | 1 | 1 | 8 | Waltalingen | Waltalingen | Stammheim | 198 | Andelfing. |
| Schwandelbach | 4 | 4 | 19 | Bauma | Lipperschwendi | Bauma | — | Pfäffikon |
| Schwanden | 1 | 1 | 8 | Birmensdorf | Birmensd. | Birmensd. | — | Zürich |
| „ Mittlere | 8 | 11 | 36 | Richterswil | Richterswil | Richterswil | — | Horgen |
| „ Obere | 8 | 11 | 43 | „ | „ | „ | — | „ |
| „ Untere | 5 | 5 | 22 | „ | „ | „ | — | „ |
| Schwarz | 1 | 1 | 5 | Bubikon | Bubikon | Bubikon | — | Hinwil |
| Schwarzenbach | 2 | 2 | 5 | Schönenberg | Schönenberg-Kirche | Schönenbg. | — | Horgen |
| „ | 1 | 1 | 3 | Hittnau | U.-Hittnau | Hittnau | 72 | Pfäffikon |
| Schwarzengrund | 3 | 3 | 16 | Fischenthal | Bodmen | Fischenthal | — | Hinwil |
| Schwarzwald | 2 | 2 | 8 | Herrliberg | Herrliberg | Herrliberg | — | Meilen |
| Schwarzweid | 1 | 1 | 7 | Bäretswil | Wappenswil | Bäretswil | — | Hinwil |
| Schweikhof | 5 | 5 | 21 | Hausen | Ebertswil | Hausen | — | Affoltern |
| „ | 1 | 1 | 8 | Seen | Iberg | Seen | 153 | Winterth. |
| „ | 6 | 8 | 38 | Wülflingen | Wülflingen | Wülflingen | — | „ |
| Schweizergütli | 2 | 4 | 14 | Adliswil | Adliswil | Adliswil | — | Horgen |
| Schwelle | 10 | 13 | 67 | Kilchberg | Kilchberg | Kilchberg | — | „ |
| Schwemmenrüti | 1 | 1 | 7 | Weisslingen | Theilingen | Weisslingen | 106 | Pfäffikon |
| Schwendi, Alt- | 2 | 2 | 13 | Fischenthal | Bodmen | Fischenthal | — | Hinwil |
| „ Neu- | 4 | 5 | 16 | „ | Boden | „ | — | „ |
| „ Ober- | 2 | 2 | 2 | „ | Bodmen | „ | — | „ |
| „ | 3 | 3 | 16 | Hinwil | Werneishausen | Hinwil | 27 | „ |

Alphabetisches Ortschaften-Verzeichnis.

| Ortschaften inbegriffen Weiler und Höfe | Anzahl der | | | Gemeinde-Zugehörigkeit der Ortschaften | | | | Bezirk |
|---|----------------------|------------------------------|---------------------------|--|---------------------|---------------------|------------------------------------|------------|
| | Wohn- häu- ser | Haus- hal- tun- gen | Wohn- bevöl- kerung | Politische Gemeinde | Schul- Gemeinde | Kirch- Gemeinde | Zivil- ge- me- de. No. | |
| Schwendi | 3 | 6 | 26 | Bauma | Bauma | Bauma | — | Pfäffikon |
| " | 2 | 2 | 7 | Sternenberg | Gfell | Sternenberg | — | " |
| " | 5 | 8 | 36 | Weisslingen | Rikon (Zell) | Weisslingen | 103 | " |
| " | 1 | 1 | 7 | Schlatt | Schlatt | Schlatt | 148 | Winterth. |
| " | 2 | 2 | 7 | Dielsdorf | Dielsdorf | Dielsdorf | — | Dielsdorf |
| Schwert | 1 | 3 | 10 | Höngg | Höngg | Höngg | — | Zürich |
| Schwertgütli | 3 | 7 | 26 | " | " | " | — | " |
| Schwerzenbach, Dorf | 34 | 39 | 170 | Schwerzenbach | Schwerzenbach | Schwerzenbach | — | Uster |
| Schwerzgrub | 1 | 1 | 8 | Birmensdorf | Birmensd. | Birmensd. | — | Zürich |
| Schwerzi | 2 | 2 | 12 | Mönchaltorf | Mönchaltorf | Mönchaltorf | 49 | Uster |
| Schwesterrain | 5 | 6 | 28 | Hombrechtikon | Feldbach | Hombrecht. | — | Meilen |
| Schwiler | 5 | 5 | 18 | Stäfa | Kirchbühl | Stäfa | — | " |
| Schwirn | 5 | 6 | 21 | Marthalen | Marthalen | Marthalen | 191 | Andelfing. |
| Schwobshof | 6 | 6 | 20 | Gossau | Gossau | Gossau | — | Hinwil |
| Seeacker | 2 | 2 | 5 | Stäfa | Kirchbühl | Stäfa | — | Meilen |
| Seeb | 11 | 11 | 55 | Winkel | Winkel | Bülach | 215 | Bülach |
| Seebach, Dorf | 108 | 168 | 804 | Seebach | Seebach | Seebach | — | Zürich |
| " Bahnstation | 9 | 25 | 122 | " | " | " | — | " |
| Seeben | 1 | 2 | 7 | Richterswil | Richterswil | Richterswil | — | Horgen |
| Seefeld | 5 | 5 | 22 | Zell | Zell | Zell | 179 | Winterth. |
| " | 1 | 1 | 4 | Marthalen | Marthalen | Marthalen | 191 | Andelfing. |
| Seegarten | 3 | 4 | 20 | Horgen | Horgen | Horgen | 19 | Horgen |
| " | 1 | 2 | 18 | Oberrieden | Oberrieden | Oberrieden | — | " |
| Seegraben | 1 | 1 | 6 | Marthalen | Marthalen | Marthalen | 191 | Andelfing. |
| Seegräben, Dorf | 28 | 35 | 118 | Seegräben | Seegräben | Seegräben | — | Hinwil |
| Seehäuser | 2 | 2 | 5 | Maur | Maur | Maur | 45 | Uster |
| Seehalden | 2 | 3 | 14 | Oberrieden | Oberrieden | Oberrieden | — | Horgen |
| " | 1 | 1 | 7 | Rüschlikon | Rüschlikon | Rüschlikon | — | " |
| " | 2 | 3 | 14 | Meilen | Meilen | Meilen | — | Meilen |
| Seehaus | 10 | 13 | 60 | Horgen | Horgen | Horgen | 19 | Horgen |
| Seeholz | 1 | 1 | 11 | Regensdorf | Watt | Regensdorf | 227 | Dielsdorf |
| Seeli | 7 | 9 | 30 | Richterswil | Richterswil | Richterswil | — | Horgen |
| Seelisberg | 1 | 1 | 7 | Fischenthal | Gibswil | Fischenthal | — | Hinwil |
| Seelmatten | 27 | 27 | 107 | Turbenthal | Neubrunn | Bichelsee (Thurgau) | 166 | Winterth. |
| Seemerrüti | 4 | 5 | 26 | Kyburg | Kollbrunn | Kyburg | — | Pfäffikon |
| Seen, Dorf | 162 | 248 | 1,134 | Seen | Seen | Seen | 154 | Winterth. |
| " Ober- | 28 | 32 | 140 | " | " | " | 155 | " |
| Seewadel | 3 | 3 | 16 | Affoltern a. A. | Affoltern a. A. | Affoltern a. A. | — | Affoltern |
| " | 18 | 19 | 64 | Bauma | Bauma | Bauma | — | Pfäffikon |
| " | 1 | 2 | 9 | Hittnau | U.-Hittnau | Hittnau | 72 | " |
| " | 1 | 1 | 7 | Pfäffikon | Auslikon | Pfäffikon | 86 | " |
| Seeweid | 2 | 2 | 9 | Hombrechtikon | Uetzikon | Hombrecht. | — | Meilen |
| Segel | 7 | 7 | 34 | Hütten | Hütten | Hütten | — | Horgen |
| " | 1 | 1 | 4 | Weisslingen | Neschwil-Deutenried | Weisslingen | 105 | Pfäffikon |
| Segissen | 2 | 2 | 17 | Lindau | Grafstall | Lindau | 82 | " |
| Seglingen | 50 | 57 | 247 | Eglisau | Eglisau | Eglisau | — | Bülach |

Alphabetisches Ortschaften-Verzeichnis.

| Ortschaften inbegriffen Weiler und Höfe | Anzahl der | | | Gemeinde-Zugehörigkeit der Ortschaften | | | | Bezirk |
|---|----------------------|-------------------------------|---------------------------|--|--------------------|---|------------------------------------|-----------|
| | Wohn- häu- ser | Haus- halt- tun- gen | Wohn- bevöl- kerung | Politische Gemeinde | Schul- Gemeinde | Kirch- Gemeinde | Zivil- ge- me- de. No. | |
| Seidenfädeli . . . | 5 | 14 | 57 | Zürich IV | Zürich | Wipkingen | — | Zürich |
| Seiler | 4 | 4 | 14 | Pfäffikon | Pfäffikon | Pfäffikon | 94 | Pfäffikon |
| Seiten | 7 | 7 | 37 | Hirzel | Hirzel-Kirche | Hirzel | — | Horgen |
| Sellenbüren . . . | 17 | 20 | 91 | Stallikon | Stallikon | Stallikon | 16 | Affoltern |
| Sellholz | 4 | 4 | 21 | Herrliberg | Herrliberg | Herrliberg | — | Meilen |
| Senggelen | 4 | 5 | 23 | Wetzikon | Robank | Wetzikon | 30 | Hinwil |
| Sengi | 2 | 2 | 12 | Wila | Thalgarten | Wila | — | Pfäffikon |
| Sennenberg . . . | 5 | 8 | 48 | Wald | Ried | Wald | — | Hinwil |
| Sennenhaus . . . | 2 | 3 | 14 | Wila | Kohlwies | Wila | — | Pfäffikon |
| Sennhaus | 6 | 6 | 25 | Wädenswil | Stocken | Wädenswil | — | Horgen |
| Sennhof | 6 | 7 | 33 | Zollikon | Zollikon | Zollikon | — | Zürich |
| „ | 2 | 2 | 14 | Herrliberg | Herrliberg | Herrliberg | — | Meilen |
| „ | 17 | 17 | 66 | Russikon | Sennhof-Wilhof | Russikon | 101 | Pfäffikon |
| „ | 4 | 4 | 25 | Elgg | Hofstetten | Elgg | — | Winterth. |
| „ | 37 | 56 | 296 | Seen | Seen | Seen | 156 | „ |
| Sennhütte | 1 | 1 | 4 | Uitikon | Uitikon | Uitikon | 2 | Zürich |
| „ | 1 | 1 | 9 | Bonstetten | Bonstetten | Bonstetten | — | Affoltern |
| „ | 1 | 1 | 4 | Richterswil | Richterswil | Richterswil | — | Horgen |
| Sennschür | 4 | 5 | 18 | Bubikon | Bubikon | Bubikon | — | Hinwil |
| Sennweid | 2 | 2 | 15 | Wädenswil | Wädenswil | Wädenswil | — | Horgen |
| „ | 1 | 1 | 5 | Dürnten | U.-Dürnten | Dürnten | 23 | Hinwil |
| „ | 1 | 1 | 3 | Wald | Ried | Wald | — | „ |
| Sessler | 4 | 8 | 33 | Kilchberg | Kilchberg | Kilchberg | — | Horgen |
| Seuzach, Dorf . . | 94 | 111 | 470 | Seuzach | Seuzach | Seuzach | 159 | Winterth. |
| „ <small>Bahnstation</small> . . | 2 | 3 | 12 | „ | „ | „ | 159 | „ |
| Sibleten | 1 | 1 | 1 | Gossau | Herschmetlen | Gossau | — | Hinwil |
| Sigmund | 1 | 1 | 3 | Oetwil a. See | Oetwil a. See | Oetwil a. See | — | Meilen |
| Sihlau | 4 | 13 | 45 | Adliswil | Adliswil | Adliswil | — | Horgen |
| Sihlbrugg | 2 | 2 | 16 | Hausen | Ebertswil | Hausen | — | Affoltern |
| „ | 3 | 3 | 17 | Hirzel | Hirzel-Höhe | Hirzel | — | Horgen |
| „ | 4 | 7 | 29 | Horgen | Horgerberg | Horgen | 20 | „ |
| Sihlhalden | 5 | 8 | 23 | Thalwil | Thalwil | Thalwil | — | „ |
| Sihlhaus | 2 | 3 | 16 | Langnau | Langnau | Langnau | — | „ |
| Sihlhölzli | 4 | 4 | 32 | Zürich I | Zürich | St. Peter | — | Zürich |
| Sihlhof | 2 | 19 | 104 | Adliswil | Adliswil | Adliswil | — | Horgen |
| Sihlmatt | 3 | 3 | 14 | Hirzel | Hirzel-Kirche | Hirzel | — | „ |
| „ | 1 | 2 | 6 | Schönenberg | Schönenberg-Kirche | Schönenbg. | — | „ |
| „ | 2 | 3 | 17 | Wald | Wald | Wald | — | Hinwil |
| Sihlwald | 10 | 19 | 93 | Horgen | Horgerberg | Horgen | 20 | Horgen |
| Silbergrund . . . | 1 | 3 | 5 | Küsnacht | Küsnacht | Küsnacht | — | Meilen |
| Silbern | 2 | 2 | 5 | Dietikon | Dietikon | { Dietikon, kathol. und Urdorf-Dietikon | — | Zürich |
| Silisegg | 9 | 9 | 46 | Bauma | Bauma | Bauma | — | Pfäffikon |
| Simmismoos . . . | 1 | 1 | 2 | Hirzel | Hirzel-Höhe | Hirzel | — | Horgen |
| Sitzberg | 7 | 7 | 22 | Turbenthal | Schmidrüti | Sitzberg | 165 | Winterth. |
| Solgen | 11 | 11 | 48 | Rafz | Rafz | Rafz | — | Bülach |

Alphabetisches Ortschaften-Verzeichnis.

| Ortschaften inbegriffen Weiler und Höfe | Anzahl der | | | Gemeinde-Zugehörigkeit der Ortschaften | | | | Bezirk |
|---|----------------------|------------------------------|---------------------------|--|--------------------|--------------------|------------------------------|------------|
| | Wohn- häu- ser | Haus- hal- tun- gen | Wohn- bevöl- kerung | Politische Gemeinde | Schul- Gemeinde | Kirch- Gemeinde | Zivil- ge- mde. No. | |
| Sommerau | 2 | 3 | 15 | Wettswil | Wettswil | Stallikon | — | Affoltern |
| " | 1 | 2 | 6 | Hombrechlikon | Hombrecht. | Hombrecht. | — | Meilen |
| " | 4 | 4 | 21 | Wetzikon | Kempton | Wetzikon | — | Hinwil |
| " | 3 | 3 | 13 | Russikon | Semhof-Wilhof | Russikon | 101 | Pfäffikon |
| " | 2 | 2 | 12 | Wila | Wila | Wila | 108 | " |
| " | 1 | 1 | 3 | Waltalingen | Guntalingen | Stammheim | 197 | Andelfing. |
| Sommerhalde | 1 | 1 | 9 | Elsau | Elsau | Elsau | — | Winterth. |
| Sonnau | 1 | 1 | 10 | Horgen | Käpfnach | Horgen | 19 | Horgen |
| Sonnenberg | 1 | 4 | 13 | Zürich IV | Zürich | Wipkingen | — | Zürich |
| " | 1 | 3 | 7 | " V | " | Neumünster | — | " |
| " | 1 | 1 | 17 | Unter-Engstringen | Unter-Engstringen | Weiningen | — | " |
| " | 7 | 27 | 124 | Seebach | Seebach | Seebach | — | " |
| " | 1 | 1 | 10 | Aeugst | Aeugst | Aeugst | 3 | Affoltern |
| " | 2 | 2 | 10 | Affoltern a. A. | Affoltern a. A. | Affoltern a. A. | — | " |
| " | 2 | 2 | 13 | Bonstetten | Bonstetten | Bonstetten | — | " |
| " | 1 | 2 | 4 | Mettmensteten | Mettmenst. | Mettmenst. | 11 | " |
| " | 1 | 1 | 5 | Adliswil | Adliswil | Adliswil | — | Horgen |
| " | 1 | 2 | 6 | Horgen | Horgerberg | Horgen | 20 | " |
| " | 5 | 8 | 37 | Thälwil | Thälwil | Thälwil | — | " |
| " | 1 | 2 | 8 | Erlenbach | Erlenbach | Erlenbach | — | Meilen |
| " | 5 | 5 | 34 | Hombrechlikon | Hombrecht. | Hombrecht. | — | " |
| " | 1 | 1 | 2 | Bäretswil | Bäretswil | Bäretswil | 22 | Hinwil |
| " | 5 | 7 | 22 | Bubikon | Wolfhausen | Bubikon | — | " |
| " | 1 | 1 | 9 | Gossau | Gossau | Gossau | — | " |
| " | 1 | 1 | 6 | Wald | Wald | Wald | — | " |
| " | 3 | 3 | 12 | Dübendorf | Dübendorf | Dübendorf | 35 | Uster |
| " | 3 | 3 | 14 | Egg | Esslingen | Egg | 40 | " |
| " | 1 | 1 | 5 | Schwerzenbach | Schwerzenbach | Schwerzenbach | — | " |
| " | 1 | 1 | 6 | Uster | Nossikon | Uster | 52 | " |
| " | 1 | 1 | 5 | Sternenberg | Sternenberg | Sternenberg | — | Pfäffikon |
| " | 1 | 1 | 1 | Wildberg | Schalchen | Wildberg | 110 | " |
| " | 1 | 1 | 4 | Elsau | Elsau | Elsau | — | Winterth. |
| " | 1 | 1 | 6 | Hettlingen | Hettlingen | Hettlingen | — | " |
| " | 1 | 1 | 9 | Turbenthal | Hutzikon | Turbenthal | 160 | " |
| " | 2 | 2 | 10 | Adlikon | Adlikon | Andelfingen | 180 | Andelfing. |
| " | 1 | 1 | 10 | O.-Embrach | O.-Embrach | Embrach | 199 | Bülach |
| " | 5 | 5 | 28 | Freienstein | Freienstein | Rorbas | 201 | " |
| " | 4 | 4 | 27 | Rafz | Rafz | Rafz | — | " |
| " | 2 | 2 | 6 | Schöfflisdorf | Schöfflisd. | Schöfflisd. | — | Dielsdorf |
| Sonnenbühl | 1 | 1 | 4 | Dürnten | Tann | Dürnten | 24 | Hinwil |
| " | 4 | 5 | 79 | O.-Embrach | Unter-Wagenburg | Embrach | 200 | Bülach |
| " | 4 | 4 | 24 | Höri | Höri | Bülach | — | " |
| Sonnengarten | 4 | 5 | 29 | Zürich IV | Zürich | Oberstrass | — | Zürich |
| " | 1 | 2 | 7 | Zollikon | Zollikon | Zollikon | — | " |
| " | 1 | 1 | 4 | Horgen | Horgen | Horgen | 19 | Horgen |
| " | 1 | 1 | 9 | Bubikon | Bubikon | Bubikon | — | Hinwil |

Alphabetisches Ortschaften-Verzeichnis.

| Ortschaften inbegriffen Weiler und Höfe | Anzahl der | | | Gemeinde-Zugehörigkeit der Ortschaften | | | | Bezirk |
|---|----------------------|------------------------------|---------------------------|--|--------------------|--------------------|------------------------------|-----------|
| | Wohn- häu- ser | Haus- hal- tun- gen | Wohn- bevöl- kerung | Politische Gemeinde | Schul- Gemeinde | Kirch- Gemeinde | Zivil- ge- mde. No. | |
| Sonnengarten | 1 | 1 | 5 | Gossau | Gossau | Gossau | — | Hinwil |
| Sonnengrund | 1 | 1 | 6 | Pfäffikon | Auslikon | Pfäffikon | 87 | Pfäffikon |
| Sonnenhalden | 1 | 1 | 4 | Hittnau | Dürstelen | Hittnau | 69 | " |
| Sonnenhalden | 1 | 1 | 1 | Sternenberg | Kohltoibel | Sternenberg | — | " |
| Sonnenhof | 1 | 2 | 6 | Adliswil | Adliswil | Adliswil | — | Horgen |
| " | 1 | 1 | 4 | Hombrechtikon | Hombrechtikon | Hombrecht. | — | Meilen |
| " | 1 | 1 | 7 | Zumikon | Zumikon | Zumikon | — | " |
| " | 2 | 2 | 8 | Bäretswil | Adetswil | Bäretswil | — | Hinwil |
| " | 1 | 2 | 15 | " | Bäretswil | " | 22 | " |
| " | 1 | 1 | 4 | " | Tanne | " | — | " |
| " | 1 | 4 | 16 | Fiscenthal | Oberhof | Fiscenthal | — | " |
| " | 2 | 4 | 9 | Gossau | Gossau | Gossau | — | " |
| " | 1 | 1 | 16 | Rüti | Rüti | Rüti | — | " |
| " | 1 | 1 | 4 | " | " | " | — | " |
| " | 1 | 3 | 8 | Wetzikon | O.-Wetzikon | Wetzikon | 32 | " |
| Sonnenrain | 2 | 2 | 15 | Schönenberg | Schönenberg-Kirche | Schönenbg. | — | Horgen |
| " | 1 | 1 | 5 | Bauma | Bauma | Bauma | — | Pfäffikon |
| " | 1 | 1 | 2 | Hittnau | O.-Hittnau | Hittnau | 71 | " |
| " | 2 | 4 | 25 | Otelfingen | Otelfingen | Otelfingen | — | Dielsdorf |
| Sonnenreich | 1 | 1 | 5 | Hirzel | Hirzel-Höhe | Hirzel | — | Horgen |
| Sonnenthal | 1 | 1 | 3 | Obfelden | Obfelden | Obfelden | — | Affoltern |
| " | 1 | 3 | 8 | Stäfa | Uelikon | Stäfa | — | Meilen |
| " | 1 | 1 | 5 | Bubikon | Wolfhausen | Bubikon | — | Hinwil |
| " | 1 | 1 | 3 | Fällanden | Fällanden | Fällanden | — | Uster |
| " | 1 | 2 | 6 | Hittnau | U.-Hittnau | Hittnau | 72 | Pfäffikon |
| " | 2 | 3 | 12 | Pfäffikon | Auslikon | Pfäffikon | 86 | " |
| " | 1 | 1 | 6 | Hofstetten | Waltenstein | Elgg | 136 | Winterth. |
| " | 2 | 2 | 10 | Schlatt | " | Schlatt | 149 | " |
| Sood | 71 | 263 | 1,261 | Adliswil | Adliswil | Adliswil | — | Horgen |
| Soodhof | 2 | 7 | 35 | " | " | " | — | " |
| Soodrain | 1 | 1 | 4 | " | " | " | — | " |
| Soor | 4 | 7 | 27 | Illnau | Ober-Illnau | Illnau | 76 | Pfäffikon |
| Späten | 1 | 3 | 14 | Bonstetten | Bonstetten | Bonstetten | — | Affoltern |
| Spätz | 6 | 6 | 22 | Horgen | Horgen | Horgen | 19 | Horgen |
| Sparrenberg | 1 | 2 | 8 | Unter-Engstringen | Unter-Engstringen | Weiningen | — | Zürich |
| Speck | 4 | 4 | 15 | Fehraltorf | Fehraltorf | Fehraltorf | — | Pfäffikon |
| Specki | 1 | 1 | 7 | Richterswil | Richterswil | Richterswil | — | Horgen |
| Speltrüti | 2 | 2 | 14 | Sternenberg | Sternenberg | Sternenberg | — | Pfäffikon |
| Sperlet | 8 | 21 | 85 | Seebach | Seebach | Seebach | — | Zürich |
| Spiegelberg | 4 | 4 | 20 | Hinwil | Wernetshausen | Hinwil | 27 | Hinwil |
| Spiegelhof | 2 | 5 | 18 | Zürich V | Zürich | Neumünster | — | Zürich |
| " | 1 | 1 | 5 | Lindau | Tagelswangen | Lindau | 84 | Pfäffikon |
| Spielhalden | 2 | 2 | 8 | Grünlingen | Binzikon | Grünlingen | — | Hinwil |
| Spielhof | 14 | 19 | 78 | Oberrieden | Oberrieden | Oberrieden | — | Horgen |
| Spillmann | 3 | 5 | 29 | Zürich V | Zürich | Fluntern | — | Zürich |
| Spittel | 59 | 90 | 375 | Stäfa | Kirchbühl | Stäfa | — | Meilen |

Alphabetisches Ortschaften-Verzeichnis.

| Ortschaften inbegriffen Weiler und Höfe | Anzahl der | | | Gemeinde-Zugehörigkeit der Ortschaften | | | | Bezirk |
|---|-----------------------|------------------------------|---------------------------|--|--------------------|--------------------|------------------------------|------------|
| | Wohn- häu- ser. | Haus- hal- tun- gen | Wohn- bevöl- kerung | Politische Gemeinde | Schul- Gemeinde | Kirch- Gemeinde | Zivil- ge- mde. No. | |
| Spitz | 1 | 1 | 5 | Wasterkingen | Wasterking. | Wil | — | Bülach |
| Spitzen | 17 | 22 | 101 | Hirzel | Spitzen | Hirzel | — | Horgen |
| Spitzwies, Ober- | 3 | 3 | 20 | Turbenthal | Bühl | Turbenthal | 161 | Winterth. |
| „ Unter- | 2 | 2 | 7 | „ | Neubrunn | „ | 162 | „ |
| Spitzwiesen | 7 | 12 | 59 | Laufen-Uhwiesen | Uhwiesen | Laufen | — | Andelfing. |
| Sponstürli | 1 | 1 | 10 | Maur | Maur | Maur | 45 | Uster |
| Sporrer | 1 | 1 | 4 | Wülflingen | Wülflingen | Wülflingen | — | Winterth. |
| Sporweggli | 2 | 3 | 6 | Wetzikon | Kempten | Wetzikon | 29 | Hinwil |
| Sprensibühl | 9 | 21 | 80 | Zürich V | Zürich | Neumünster | — | Zürich |
| Spreurmühle | 4 | 6 | 28 | Hirzel | Spitzen | Hirzel | — | Horgen |
| Springhalde | 1 | 2 | 9 | Stäfa | Kirchbühl | Stäfa | — | Meilen |
| Stadel | 1 | 1 | 1 | Fisenthal | Strahlegg | Fisenthal | — | Hinwil |
| „ Dorf | 44 | 47 | 197 | Oberwinterthur | Stadel | Oberwinterthur | 146 | Winterth. |
| Städtli | 95 | 105 | 469 | Stadel | „ | Stadel | — | Dielsdorf |
| Stäfa, auf Dorf | 7 | 11 | 41 | Zürich V | Zürich | Neumünster | — | Zürich |
| (Oetikon) | 49 | 58 | 220 | Stäfa | Kirchbühl | Stäfa | — | Meilen |
| Staffel | 1 | 1 | 6 | Wildberg | Wildberg | Wildberg | 111 | Pfäffikon |
| Stallikon, Dorf | 16 | 16 | 81 | Stallikon | Stallikon | Stallikon | 17 | Affoltern |
| Stammheim, Ober, Dorf | 140 | 169 | 756 | Ober-Stammheim | O.-Stammh. | Stammheim | — | Andelfing. |
| „ Unter, Dorf | 129 | 143 | 615 | Unter-Stammheim | U.-Stammh. | „ | — | „ |
| Stampf | 1 | 5 | 23 | Richterswil | Richterswil | Richterswil | — | Horgen |
| „ | 1 | 1 | 3 | Hinwil | Wernelschauen | Hinwil | 27 | Hinwil |
| „ | 2 | 2 | 7 | Wald | Ried | Wald | — | „ |
| Stampfelacker | 2 | 2 | 12 | Ober-Urdorf | Urdorf | Urdorf-Dietikon | — | Zürich |
| Stampfenbach | 1 | 1 | 2 | Bachs | Bachs | Bachs | — | Dielsdorf |
| Stampfenbrunnen | 11 | 28 | 149 | Altstetten | Altstetten | Altstetten | — | Zürich |
| Stapfeten | 1 | 1 | 6 | Bäretswil | Adetswil | Bäretswil | — | Hinwil |
| Steckenacker | 1 | 1 | 4 | Oetwil a. See | Oetwil a. See | Oetwil a. See | — | Meilen |
| Steg | 5 | 6 | 39 | Fisenthal | Boden | Fisenthal | — | Hinwil |
| „ | 1 | 3 | 13 | Egg | Vorder-Egg | Egg | — | Uster |
| Stegen | 33 | 78 | 308 | Wetzikon | O.-Wetzikon | Wetzikon | 32 | Hinwil |
| „ | 7 | 7 | 33 | Bertschikon | Schneit | Gachnang, Thurgau | 117 | Winterth. |
| Stegli | 1 | 1 | 6 | Stadel | Stadel | Stadel | — | Dielsdorf |
| Steig, Hinterer | 1 | 1 | 6 | Adliswil | Adliswil | Adliswil | — | Horgen |
| „ Vorderer | 2 | 2 | 18 | „ | „ | „ | — | „ |
| „ | 1 | 1 | 3 | Wald | Wald | Wald | — | Hinwil |
| „ | 3 | 3 | 14 | Hofstetten | Hofstetten | Elgg | 134 | Winterth. |
| „ | 11 | 13 | 39 | Flaach | Flaach | Flaach | — | Andelfing. |
| „ | 25 | 32 | 125 | Eglisau | Eglisau | Eglisau | — | Bülach |
| „ | 1 | 2 | 6 | Niederweningen | Niederweningen | Niederweningen | — | Dielsdorf |
| Steigacker | 1 | 2 | 8 | Brütten | Brütten | Brütten | — | Winterth. |
| Steighof | 1 | 1 | 7 | „ | „ | „ | — | „ |
| Steigweid | 1 | 2 | 7 | Wald | Wald | Wald | — | Hinwil |
| Stein | 5 | 6 | 19 | Fisenthal | Oberhof | Fisenthal | — | „ |
| Steinacker | 6 | 7 | 26 | Wädenswil | Ort | Wädenswil | — | Horgen |

Alphabetisches Ortschaften-Verzeichnis.

| Ortschaften inbegriffen Weiler und Höfe | Anzahl der | | | Gemeinde-Zugehörigkeit der Ortschaften | | | | Bezirk |
|---|----------------------|------------------------------|---------------------------|--|--------------------|--------------------|------------------------------------|------------|
| | Wohn- häu- ser | Haus- hät- tun- gen | Wohn- bevöl- kerung | Politische Gemeinde | Schul- Gemeinde | Kirch- Gemeinde | Zivil- ge- me- de. No. | |
| Steinacker . . . | 2 | 2 | 13 | Küsnacht | Küsnacht | Küsnacht | — | Meilen |
| " . . . | 1 | 1 | 6 | Gossau | Bertschikon | Gossau | — | Hinwil |
| " . . . | 2 | 3 | 14 | Rüti | Rüti | Rüti | — | " |
| " . . . | 1 | 2 | 8 | Wetzikon | U.-Wetzikon | Wetzikon | 33 | " |
| " . . . | 2 | 2 | 7 | Pfäffikon | Pfäffikon | Pfäffikon | 93 | Pfäffikon |
| " . . . | 1 | 1 | 5 | Adlikon | Oberwil-Niederwil | Andelfingen | 182 | Andelfing. |
| " . . . | 3 | 3 | 17 | Niederhasli | Nassenwil | Niederhasli | 219 | Dielsdorf |
| Steinboden . . . | 1 | 1 | 5 | Glattfelden | Glattfelden | Glattfelden | 203 | Bülach |
| Steinbruch . . . | 7 | 15 | 52 | Horgen | Horgen | Horgen | 19 | Horgen |
| " . . . | 2 | 3 | 22 | Uster | Nänikon | Uster | 59 | Uster |
| " . . . | 1 | 2 | 13 | " | Kirch-Uster | " | 55 | " |
| " . . . | 1 | 1 | 9 | Weiach | Weiach | Weiach | — | Dielsdorf |
| Steinbühl . . . | 2 | 3 | 14 | Seuzach | Seuzach | Seuzach | 159 | Winterth. |
| Steindler . . . | 1 | 1 | 2 | Berg | Gräslikon | Berg | 187 | Andelfing. |
| Steindrüsen . . . | 4 | 4 | 23 | Maur | Uessikon | Maur | 46 | Uster |
| Steinebruggli . . . | 1 | 2 | 8 | Otelfingen | Otelfingen | Otelfingen | — | Dielsdorf |
| Steinegg . . . | 1 | 2 | 10 | Wiesendangen | Wiesendangen | Wiesendangen | 174 | Winterth. |
| Steinen . . . | 10 | 10 | 36 | Wila | Kohlwies | Wila | — | Pfäffikon |
| Steinenbach . . . | 2 | 4 | 10 | Turbenthal | Thalgarten | Turbenthal | 167 | Winterth. |
| Steinern . . . | 4 | 5 | 27 | Ottenbach | Ottenbach | Ottenbach | — | Affoltern |
| Steinfeld . . . | 1 | 1 | 4 | Bonstetten | Bonstetten | Bonstetten | — | " |
| Steingass . . . | 4 | 7 | 38 | Richterswil | Richterswil | Richterswil | — | Horgen |
| " . . . | 1 | 1 | 3 | Wald | Hübli | Wald | — | Hinwil |
| Steinhäldeli . . . | 3 | 4 | 21 | Zell | Rikon | Zell | 175 | Winterth. |
| Steinhof . . . | 1 | 1 | 5 | Ottenbach | Ottenbach | Ottenbach | — | Affoltern |
| " . . . | 1 | 1 | 3 | Zumikon | Zumikon | Zumikon | — | Meilen |
| " . . . | 3 | 5 | 17 | Otelfingen | Otelfingen | Otelfingen | — | Dielsdorf |
| Steinkramen . . . | 2 | 2 | 4 | Wald | Ried | Wald | — | Hinwil |
| Steinkratten . . . | 1 | 1 | 3 | Horgen | Horgerberg | Horgen | 20 | Horgen |
| Steinland . . . | 2 | 2 | 8 | Wildberg | Schalchen | Wildberg | 110 | Pfäffikon |
| Steinler . . . | 1 | 1 | 8 | Dättlikon | Dättlikon | Dättlikon | — | Winterth. |
| Steinmatt . . . | 2 | 3 | 19 | Hirzel | Hirzel-Höhe | Hirzel | — | Horgen |
| Steinmaur . . . | 2 | 3 | 14 | Zumikon | Zumikon | Zumikon | — | Meilen |
| " Nieder- . . . | 32 | 34 | 203 | Steinmaur | Nieder-Steinmaur | Steinmaur | 228 | Dielsdorf |
| " Ober- . . . | 54 | 59 | 290 | " | Ober-Steinmaur | " | 229 | " |
| Steinrad . . . | 3 | 4 | 12 | Herrliberg | Herrliberg | Herrliberg | — | Meilen |
| Steinshof . . . | 9 | 9 | 39 | Sternenberg | Sternenberg | Sternenberg | — | Pfäffikon |
| " Unter- . . . | 4 | 4 | 17 | " | " | " | — | " |
| Steinweid . . . | 1 | 1 | 6 | Wädenswil | Langrüti | Wädenswil | — | Horgen |
| " . . . | 1 | 1 | 3 | Bäretswil | Bäretswil | Bäretswil | 22 | Hinwil |
| " . . . | 2 | 2 | 7 | Wald | Hübli | Wald | — | " |
| Stengelen . . . | 2 | 2 | 12 | Horgen | Horgerberg | Horgen | 20 | Horgen |
| Stephansburg . . . | 1 | 1 | 23 | Zürich V | Zürich | Neumünster | — | Zürich |
| " . . . | 1 | 1 | 3 | Maur | Maur | Maur | 45 | Uster |
| Sternen . . . | 1 | 1 | 4 | Mettmensteten | Mettmenst. | Mettmenst. | 11 | Affoltern |
| " . . . | 1 | 1 | 7 | Richterswil | Richterswil | Richterswil | — | Horgen |

Alphabetisches Ortschaften-Verzeichnis.

| Ortschaften inbegriffen Weiler und Höfe | Anzahl der | | | Gemeinde-Zugehörigkeit der Ortschaften | | | | Bezirk |
|---|----------------------|------------------------------|---------------------------|--|--------------------|--------------------|-----------------------------|-----------|
| | Wohn- häu- ser | Haus- hal- tun- gen | Wohn- bevöl- kerung | Politische Gemeinde | Schul- Gemeinde | Kirch- Gemeinde | Zivil- ge- mü- No. | |
| Sternen, Hinterm | 3 | 6 | 23 | Richterswil | Richterswil | Richterswil | — | Horgen |
| " | 1 | 2 | 15 | Stäfa | Kirchbühl | Stäfa | — | Meilen |
| " Alt | 4 | 4 | 22 | " | " | " | — | " |
| Sternenberg, Dorf | 9 | 9 | 40 | Sternenberg | Sternenberg | Sternenberg | — | Pfäffikon |
| Sternhalden | 1 | 1 | 2 | Stäfa | Uerikon | Stäfa | 21 | Meilen |
| Stettbach | 16 | 15 | 65 | Dübendorf | Dübendorf | Dübendorf | 34 | Uster |
| Stiefelacker | 1 | 1 | 4 | Egg | Hinter-Egg | Egg | 38 | " |
| Stiegenhof | 1 | 1 | 4 | Wangen | Wangen | Wangen | 67 | " |
| " | 4 | 5 | 24 | Ober-Embrach | Unter-Wagenburg | Embrach | 200 | Bülach |
| Stierliberg | 3 | 6 | 31 | Birmensdorf | Birmensd. | Birmensd. | — | Zürich |
| Stierweid | 1 | 1 | 4 | Fischenthal | Strahlegg | Fischenthal | — | Hinwil |
| Stigeli | 1 | 1 | 6 | Affoltern a. A. | Affoltern a. A. | Affoltern a. A. | — | Affoltern |
| Stigibühl | 1 | 1 | 7 | Knonau | Knonau | Knonau | — | " |
| Stirzenthal | 1 | 1 | 6 | Egg | Vorder-Egg | Egg | 38 | Uster |
| Stock | 2 | 6 | 23 | Zürich II | Zürich | Enge | — | Zürich |
| Stockacker, Ober- | 1 | 1 | 4 | Bäretswil | Bäretswil | Bäretswil | 22 | Hinwil |
| " Unter- | 1 | 1 | 3 | " | " | " | 22 | " |
| Stocken | 2 | 4 | 16 | Kilchberg | Kilchberg | Kilchberg | — | Horgen |
| " | 4 | 6 | 25 | Wädenswil | Stocken | Wädenswil | — | " |
| " | 1 | 1 | 9 | Gossau | Gossau | Gossau | — | Hinwil |
| " | 5 | 6 | 36 | Seen | Seen | Seen | 155 | Winterth. |
| Stockenmatt | 3 | 3 | 13 | Wald | Wald | Wald | — | Hinwil |
| Stocker | 9 | 12 | 62 | Horgen | Horgen | Horgen | 19 | Horgen |
| Stockrüti | 2 | 2 | 10 | Bäretswil | Wappenswil | Bäretswil | — | Hinwil |
| " | 1 | 1 | 6 | Mönchaltorf | Bertschikon | Mönchaltorf | — | Uster |
| Stockweid | 1 | 1 | 8 | Mettmensetten | Dachelsen | Mettmens. | 9 | Affoltern |
| Stockwies | 2 | 2 | 5 | Bauma | Kohltohel | Bauma | — | Pfäffikon |
| " | 2 | 2 | 8 | Sternenberg | Kohlwies | Sternenberg | — | " |
| Stöck | 1 | 2 | 10 | Bäretswil | Wappenswil | Bäretswil | — | Hinwil |
| Stöckkirüti | 2 | 3 | 19 | Wülflingen | Wülflingen | Wülflingen | — | Winterth. |
| Stötzli | 1 | 1 | 5 | Uetikon | Uetikon | Uetikon | — | Meilen |
| Stoffel | 3 | 3 | 12 | Wädenswil | Ort | Wädenswil | — | Horgen |
| " | 2 | 2 | 5 | Bauma | Bauma | Bauma | — | Pfäffikon |
| Stollen | 9 | 9 | 48 | Schönenberg | Schönenberg-Kirche | Schönenbg. | — | Horgen |
| " | 2 | 2 | 4 | Bäretswil | Tanne | Bäretswil | — | Hinwil |
| Storchenegg, Hinter- | 2 | 2 | 14 | Fischenthal | Hörnli | Fischenthal | — | " |
| " Vorder- | 2 | 2 | 16 | " | " | " | — | " |
| Storrühl | 4 | 4 | 19 | Stäfa | Uerikon | Stäfa | 21 | Meilen |
| Storrenacker | 1 | 1 | 10 | Obfelden | Obfelden | Obfelden | — | Affoltern |
| Stotzweid | 4 | 5 | 25 | Horgen | Horgen | Horgen | 19 | Horgen |
| Strahlegg, Hinter- | 5 | 5 | 25 | Fischenthal | Strahlegg | Fischenthal | — | Hinwil |
| " Vorder- | 4 | 4 | 25 | " | " | " | — | " |
| Strass | 2 | 2 | 15 | Hirzel | Hirzel-Höhe | Hirzel | — | Horgen |
| Strassacker | 2 | 5 | 20 | Bonstetten | Bonstetten | Bonstetten | — | Affoltern |
| Strasshaus | 5 | 8 | 40 | Wädenswil | Stocken | Wädenswil | — | Horgen |
| Straubikon | 4 | 4 | 25 | Brütten | Brütten | Brütten | — | Winterth. |

Alphabetisches Ortschaften-Verzeichnis.

| Ortschaften inbegriffen Weiler und Höfe | Anzahl der | | | Gemeinde-Zugehörigkeit der Ortschaften | | | | Bezirk |
|---|----------------------|------------------------------|---------------------------|--|--------------------|--------------------|------------------------------|-----------|
| | Wohn- häu- ser | Haus- hal- tun- gen | Wohn- bevöl- kerung | Politische Gemeinde | Schul- Gemeinde | Kirch- Gemeinde | Zivil- ge- mde. No. | |
| Strick | 3 | 3 | 10 | Stäfa | Kirchbühl | Stäfa | — | Meilen |
| " | 4 | 4 | 14 | Uetikon | Uetikon | Uetikon | — | " |
| " | 3 | 3 | 12 | Fischenthal | Boden | Fischenthal | — | Hinwil |
| " | 4 | 6 | 21 | Gossau | Ottikon | Gossau | — | " |
| " | 1 | 1 | 4 | Uster | Kirch-Uster | Uster | 55 | Uster |
| " | 1 | 1 | 5 | Schlatt | Schlatt | Schlatt | 148 | Winterth. |
| Strickel | 2 | 2 | 10 | Wald | Laupen | Wald | — | Hinwil |
| Strickenberg | 1 | 2 | 4 | " | Wald | " | — | " |
| Strickhof | 3 | 2 | 65 | Zürich IV | Zürich | Oberstrass | — | Zürich |
| Striempel | 3 | 3 | 11 | Langnau | Langnau | Langnau | — | Horgen |
| Strohweis | 1 | 1 | 2 | Horgen | Horgen | Horgen | 19 | " |
| Strumborg | 1 | 1 | 6 | Bonstetten | Bonstetten | Bonstetten | — | Affoltern |
| Stubenloo | 5 | 5 | 26 | Oetwil a.See | Oetwil a.See | Oetwil a.See | — | Meilen |
| Studerwies | 1 | 11 | 58 | U.-Embrach | Rorbas | Rorbas | — | Bülach |
| Stübenwies | 1 | 1 | 7 | Pfungen | Pfungen | Pfungen | — | Winterth. |
| Stüber | 1 | 1 | 6 | Aesch | Aesch | Birmensdorf | — | Zürich |
| Stüdl | 3 | 3 | 17 | Ottenbach | Ottenbach | Ottenbach | — | Affoltern |
| Stünzi | 14 | 20 | 79 | Oberrieden | Oberrieden | Oberrieden | — | Horgen |
| Stürzikon | 4 | 4 | 24 | O.-Embrach | Unter-Wagenburg | Embrach | 200 | Bülach |
| Stuhlen | 7 | 8 | 38 | Maur | Ebmatingen | Maur | 45 | Uster |
| Stutz | 1 | 1 | 3 | Fischenthal | Bodmen | Fischenthal | — | Hinwil |
| Sülch | 2 | 2 | 15 | Bauma | Kohltohel | Bauma | — | Pfäffikon |
| Sülchböhl | 1 | 1 | 5 | Sternenberg | " | Sternenberg | — | " |
| Sünikon | 47 | 53 | 292 | Steinmaur | Sünikon | Steinmaur | 230 | Dielsdorf |
| Süsenberg | 1 | 1 | 4 | Winterthur | Winterthur | Winterthur | — | Winterth. |
| Süsspletz | 2 | 2 | 15 | Maur | Ebmatingen | Maur | 44 | Uster |
| Suhner | 2 | 3 | 9 | Schönenberg | Schönenberg-Kirche | Schönenbg. | — | Horgen |
| Sulz | 29 | 29 | 128 | Dinhard | Dinhard | Dinhard | 127 | Winterth. |
| Sulzbach | 46 | 46 | 185 | Uster | Sulzbach | Uster | 54 | Uster |
| Sulzberg, Ober- | 8 | 8 | 33 | Pfäffikon | Pfäffikon | Pfäffikon | 94 | Pfäffikon |
| " Unter- | 4 | 5 | 24 | " | " | " | 94 | " |
| Sumpf | 1 | 1 | 8 | Wädenswil | Langrüti | Wädenswil | — | Horgen |
| Susenberg | 2 | 6 | 32 | Zürich V | Zürich | Fluntern | — | Zürich |
| T ablat | 21 | 24 | 81 | Turbenthal | Thalgarten | Turbenthal | 168 | Winterth. |
| Tableten | 4 | 5 | 20 | Horgen | Horgerberg | Horgen | 20 | Horgen |
| Tägern, Hintere | 1 | 1 | 10 | Maur | Aesch | Maur | 42 | Uster |
| " Vordere | 1 | 1 | 4 | " | Maur | " | 45 | " |
| Tägernau | 6 | 6 | 28 | Gossau | Gossau | Gossau | — | Hinwil |
| Täglischür | 4 | 4 | 22 | Schönenberg | Schönenberg-Kirche | Schönenbg. | — | Horgen |
| Täusi | 4 | 4 | 26 | Rüti | Rüti | Rüti | — | Hinwil |
| Taffleten | 5 | 5 | 27 | Bubikon | Bubikon | Bubikon | — | " |
| Tagelswangen | 49 | 51 | 327 | Lindau | Tagelswangen | Lindau | 84 | Pfäffikon |
| Taggenberg | 5 | 6 | 30 | Wülflingen | Wülflingen | Wülflingen | — | Winterth. |
| Tambel | 2 | 2 | 14 | Herrliberg | Herrliberg | Herrliberg | — | Meilen |
| Tammel | 2 | 2 | 15 | Dürnten | U.-Dürnten | Dürnten | 23 | Hinwil |

Alphabetisches Ortschaften-Verzeichnis.

| Ortschaften inbegriffen Weiler und Höfe | Anzahl der | | | Gemeinde-Zugehörigkeit der Ortschaften | | | | Bezirk |
|---|----------------------|------------------------------|---------------------------|--|----------------------|--|------------------------------------|------------|
| | Wohn- häu- ser | Haus- hal- tun- gen | Wohn- bevöl- kerung | Politische Gemeinde | Schul- Gemeinde | Kirch- Gemeinde | Zivil- ge- me- de. No. | |
| Tann | 140 | 291 | 1,286 | Dürnten | Tann | Dürnten | 24 | Hinwil |
| Tannacker | 1 | 1 | 5 | Bäretswil | Adetswil | Bäretswil | — | " |
| " | 17 | 30 | 166 | Dürnten | Tann | Dürnten | 24 | " |
| " | 1 | 1 | 6 | Egg | Vorder-Egg | Egg | — | Uster |
| Tannau | 1 | 1 | 2 | Wila | Thalgarten | Wila | — | Pfäffikon |
| Tannägerten | 4 | 6 | 25 | Dürnten | U.-Dürnten | Dürnten | 23 | Hinwil |
| Tanne | 7 | 8 | 25 | Bäretswil | Tanne | Bäretswil | — | " |
| " Ober- | 2 | 2 | 11 | " | " | " | — | " |
| Tannen | 16 | 20 | 88 | Schönenberg | Schönenb.-Mittelberg | Schönenbg. | — | Horgen |
| " | 2 | 2 | 12 | Fischenthal | Oberhof | Fischenthal | — | Hinwil |
| Tannenbach | 6 | 11 | 41 | Horgen | Horgen | Horgen | 19 | Horgen |
| Tannenberg | 2 | 3 | 12 | Gossau | Gossau | Gossau | — | Hinwil |
| Tannenboden | 1 | 1 | 6 | Wald | Güntisberg | Wald | — | " |
| Tannenmattli | 1 | 1 | 6 | Hütten | Hütten | Hütten | — | Horgen |
| Tannenrain | 2 | 2 | 10 | Wetzikon | U.-Wetzikon | Wetzikon | 33 | Hinwil |
| Tanneregg | 1 | 1 | 2 | Wald | Ried | Wald | — | " |
| Tannsbürg | 1 | — | — | Grünigen | Binzikon | Grünigen | — | " |
| Tannstein | 8 | 14 | 69 | Thalwil | Thalwil | Thalwil | — | Horgen |
| Tannweid | 1 | 1 | 2 | Hinwil | Wernetschauen | Hinwil | 27 | Hinwil |
| Tanzplatz | 1 | 1 | 2 | Fischenthal | Hörnli | Fischenthal | — | " |
| Teischlibach | 1 | 1 | 12 | Dietikon | Dietikon | { Dietikon, kath. und Urdorf-Dietikon } | { — } 202 | Zürich |
| Tempel | 3 | 3 | 25 | Klein-Andelfingen | Alten | Andelfingen | 183 | Andelfing. |
| Tempelhof | 3 | 4 | 23 | Rümlang | Rümlang | Rümlang | — | Dielsdorf |
| Teufe | 1 | 1 | 5 | Mettmenstetten | Dachelsen | Mettmenst. | 9 | Affoltern |
| Teufen, Ober- | 15 | 17 | 96 | Freienstein | Teufen | Rorbas | 202 | Bülach |
| " Schloss | 2 | 3 | 28 | " | " | " | 202 | " |
| " Unter- | 39 | 44 | 209 | " | " | " | 202 | " |
| Teufenbach | 6 | 6 | 27 | Hausen | Hausen | Hausen | — | Affoltern |
| " | 14 | 31 | 155 | Horgen | Horgen | Horgen | 19 | Horgen |
| " Hinter- | 13 | 11 | 52 | Bauma | Bauma | Bauma | — | Pfäffikon |
| " Vorder- | 5 | 5 | 18 | " | " | " | — | " |
| Teufenbohl | 1 | 1 | 2 | Dürnten | O.-Dürnten | Dürnten | — | Hinwil |
| Teufenthal | 1 | 1 | 7 | Egg | Vorder-Egg | Egg | — | Uster |
| Teusi | 1 | 1 | 9 | Fischenthal | Lenzen | Fischenthal | — | Hinwil |
| Thaa | 11 | 11 | 48 | Seen | Iberg | Seen | 153 | Winterth. |
| Thal | 5 | 7 | 33 | Hombrechtikon | Feldbach | Hombrecht. | — | Meilen |
| " | 2 | 2 | 7 | Uetikon | Uetikon | Uetikon | — | " |
| " | 1 | 2 | 6 | Wald | Wald | Wald | — | Hinwil |
| " | 7 | 7 | 37 | Wülffingen | Wülffingen | Wülffingen | — | Winterth. |
| Thalacker | 1 | 1 | 8 | Gossau | Grüt | Gossau | — | Hinwil |
| " | 2 | 2 | 10 | Rüti | Rüti | Rüti | — | " |
| " | 9 | 21 | 102 | Oberwinterthur | Oberwinterthur | Oberwinterthur | 143 | Winterth. |
| Thalau | 1 | 1 | 4 | Wila | Thalgarten | Wila | — | Pfäffikon |
| Thalegg | 3 | 3 | 16 | Fischenthal | Boden | Fischenthal | — | Hinwil |
| " | 2 | 2 | 10 | U.-Embrach | U.-Embrach | Embrach | — | Bülach |

Alphabetisches Ortschaften-Verzeichnis.

| Ortschaften inbegriffen Weiler und Höfe | Anzahl der | | | Gemeinde-Zugehörigkeit der Ortschaften | | | | Bezirk |
|---|----------------------|------------------------------|---------------------------|--|--------------------|--------------------|------------------------------|------------|
| | Wohn- häu- ser | Haus- hal- tun- gen | Wohn- bevöl- kerung | Politische Gemeinde | Schul- Gemeinde | Kirch- Gemeinde | Zivil- ge- mde. No. | |
| Thalgarten . . . | 3 | 6 | 18 | Rüti | Rüti | Rüti | — | Hinwil |
| " . . . | 2 | 3 | 8 | Fällanden | Fällanden | Fällanden | — | Uster |
| " . . . | 2 | 3 | 15 | Russikon | Russikon | Russikon | 100 | Pfäffikon |
| " . . . | 2 | 2 | 14 | Wila | Thalgarten | Wila | — | " |
| Thalgütli . . . | 1 | 1 | 7 | Gossau | Herschmeitlen | Gossau | — | Hinwil |
| Thalgut . . . | 1 | 1 | 5 | Dättlikon | Dättlikon | Dättlikon | — | Winterth. |
| " . . . | 1 | 1 | 6 | Neftenbach | Neftenbach | Neftenbach | 139 | " |
| Thalhaus . . . | 1 | 4 | 12 | Adliswil | Adliswil | Adliswil | — | Horgen |
| Thalheim, Dorf . | 64 | 68 | 305 | Thalheim | Thalheim | Thalheim | 193 | Andelfing. |
| Thalhof . . . | 1 | 2 | 5 | Pfäffikon | Pfäffikon | Pfäffikon | — | Pfäffikon |
| " . . . | 2 | 3 | 27 | Wülflingen | Wülflingen | Wülflingen | — | Winterth. |
| " . . . | 1 | 1 | 9 | Frienstein | Teufen | Rorbas | 202 | Bülach |
| Thalmühle . . . | 1 | 1 | 11 | Illnau | Ober-Illnau | Illnau | 78 | Pfäffikon |
| " . . . | 1 | 1 | 8 | Bachs | Thal | Bachs | — | Dielsdorf |
| Thalrain . . . | 2 | 3 | 8 | Wetzikon | Robenhäusern | Wetzikon | 31 | Hinwil |
| Thalstrasse . . . | 48 | 177 | 716 | Höngg | Höngg | Höngg | — | Zürich |
| Thalwil, Dorf . | 303 | 665 | 2,821 | Thalwil | Thalwil | Thalwil | — | Horgen |
| Tharn . . . | 3 | 3 | 10 | Hinwil | Wernetshausen | Hinwil | 27 | Hinwil |
| Theilingen . . . | 58 | 58 | 260 | Weisslingen | Theilingen | Weisslingen | 106 | Pfäffikon |
| Thiergarten . . | 2 | 2 | 14 | Bachs | Bachs | Bachs | — | Dielsdorf |
| Thierhag . . . | 1 | — | — | Fiscenthal | Strahlegg | Fiscenthal | — | Hinwil |
| Thor . . . | 1 | 1 | 3 | Schönenberg | Schönenberg-Kirche | Schönenberg | — | Horgen |
| Thülen . . . | 1 | 1 | 2 | Dürnten | O.-Dürnten | Dürnten | — | Hinwil |
| " . . . | 1 | 1 | 1 | Hinwil | Ringwil | Hinwil | — | " |
| Thürliacker . . | 1 | 1 | 3 | Zell | Langenhard | Zell | 176 | Winterth. |
| Thunweid . . . | 2 | 2 | 12 | Gossau | Bertschikon | Gossau | — | Hinwil |
| Tiefacker . . . | 9 | 24 | 103 | Adliswil | Adliswil | Adliswil | — | Horgen |
| Tiefe . . . | 2 | 2 | 13 | Zürich IV | Zürich | Unterstrass | — | Zürich |
| " . . . | 1 | 2 | 10 | Wald | Hübli | Wald | — | Hinwil |
| Tiefenau . . . | 1 | 1 | 12 | Elgg | Hofstetten | Elgg | — | Winterth. |
| " . . . | 1 | 1 | 12 | Adlikon | Dätwil | Andelfingen | 181 | Andelfing. |
| Tiefenhof . . . | 3 | 14 | 86 | Wald | Wald | Wald | — | Hinwil |
| Tiefenmoos . . | 4 | 4 | 17 | Sternenberg | Gfell | Sternenberg | — | Pfäffikon |
| Tiefenstein . . | 1 | 1 | 4 | Hofstetten | Huggenberg | Elgg | 133 | Winterth. |
| Tiefenwegen . . | 19 | 21 | 89 | Marthalen | Marthalen | Marthalen | 191 | Andelfing. |
| Tiergarten . . . | 2 | 2 | 9 | Maur | Maur | Maur | 45 | Uster |
| Tischenloo . . . | 17 | 26 | 102 | Oberrieden | Oberrieden | Oberrieden | — | Horgen |
| " . . . | 6 | 9 | 43 | Thalwil | Thalwil | Thalwil | — | " |
| Tobel . . . | 1 | 1 | 7 | Ottenbach | Ottenbach | Ottenbach | — | Affoltern |
| " . . . | 2 | 2 | 10 | Stallikon | Buchenegg-Dägerst | Stallikon | 13 | " |
| " . . . | 3 | 5 | 32 | Langnau | Langnau | Langnau | — | Horgen |
| " . . . | 26 | 36 | 137 | Hombrechtikon | Hombrecht. | Hombrecht. | — | Meilen |
| " . . . | 6 | 6 | 21 | Meilen | Feld-Meilen | Meilen | — | " |
| " . . . | 4 | 5 | 18 | Bäretswil | Adetswil | Bäretswil | — | Hinwil |
| " . . . | 1 | 1 | 3 | Dürnten | Tann | Dürnten | 24 | " |
| " . . . | 2 | 2 | 6 | Gossau | Ottikon | Gossau | — | " |

Alphabetisches Ortschaften-Verzeichnis.

| Ortschaften inbegriffen Weiler und Höfe | Anzahl der | | | Gemeinde-Zugehörigkeit der Ortschaften | | | | Bezirk |
|---|----------------------|------------------------------|---------------------------|--|--------------------|--------------------|------------------------------------|-----------|
| | Wohn- häu- ser | Haus- hal- tun- gen | Wohn- bevöl- kerung | Politische Gemeinde | Schul- Gemeinde | Kirch- Gemeinde | Zivil- ge- me- de. No. | |
| Tobel | 2 | 4 | 20 | Hinwil | Hinwil | Hinwil | 26 | Hinwil |
| " | 23 | 42 | 167 | Wald | Wald | Wald | — | " |
| " Ober- | 1 | 1 | 5 | " | Laupen | " | — | " |
| " | 1 | 1 | 8 | Mönchaltorf | Mönchaltorf | Mönchaltorf | 49 | Uster |
| " | 3 | 10 | 32 | Weisslingen | Weisslingen | Weisslingen | 107 | Pfäffikon |
| " | 2 | 2 | 8 | Wildberg | Wildberg | Wildberg | 111 | " |
| " | 3 | 4 | 20 | Affoltern h. Z. | Affoltern h. Z. | Affoltern h. Z. | — | Dielsdorf |
| Tobelacker | 3 | 2 | 5 | Grünungen | Binzikon | Grünungen | — | Hinwil |
| " | 17 | 36 | 147 | Wetzikon | O.-Wetzikon | Wetzikon | 32 | " |
| Tobelegg | 1 | 3 | 11 | Höngg | Höngg | Höngg | — | Zürich |
| Tobelhaus | 1 | 1 | 6 | Zumikon | Zumikon | Zumikon | — | Meilen |
| Tobelhof | 3 | 3 | 17 | Zürich V | Zürich | Neumünster | — | Zürich |
| Tobelmühle | 1 | 1 | 11 | Hirzel | Hirzel-Höhe | " | — | Horgen |
| " | 2 | 2 | 17 | Küsnacht | Limberg | Küsnacht | — | Meilen |
| Töbeli | 1 | 1 | 9 | Horgen | Horgerberg | Horgen | 20 | Horgen |
| " | 3 | 6 | 26 | Meilen | Ober-Meilen | Meilen | — | Meilen |
| " | 2 | 2 | 25 | Stäfa | Uerikon | Stäfa | 21 | " |
| " | 8 | 9 | 42 | Dürnten | O.-Dürnten | Dürnten | — | Hinwil |
| " | 1 | 1 | 5 | Fiscenthal | Hörnli | Fiscenthal | — | " |
| " | 2 | 2 | 8 | Grünungen | Itzikon | Grünungen | — | " |
| " | 4 | 4 | 18 | Wald | Laupen | Wald | — | " |
| " | 1 | 1 | 9 | Russikon | Sennhof-Wilhof | Russikon | 101 | Pfäffikon |
| " | 1 | 1 | 4 | Sternenberg | Gfell | Sternenberg | — | " |
| " | 11 | 14 | 45 | Seen | Kollbrunn | Seen | 156 | Winterth. |
| Töss | 11 | 20 | 93 | Richterswil | Richterswil | Richterswil | — | Horgen |
| " Dorf | 442 | 1075 | 4,762 | Töss | Töss | Töss | — | Winterth. |
| Tössalmend | 7 | 14 | 72 | Neftenbach | Neftenbach | Neftenbach | 139 | " |
| " | 1 | 1 | 8 | Pfungen | Pfungen | Pfungen | — | " |
| Tössamt | 18 | 28 | 126 | Oberglatt | Oberglatt | Oberglatt | 223 | Dielsdorf |
| Tössegg | 6 | 6 | 35 | Wildberg | Wildberg | Wildberg | 111 | Pfäffikon |
| Tössfeld | 4 | 11 | 70 | Wülflingen | Wülflingen | Wülflingen | — | Winterth. |
| Tössrain | 1 | 1 | 7 | " | " | " | — | " |
| Tössriedern | 22 | 23 | 109 | Eglisau | Tössriedern | Eglisau | — | Bülach |
| Tösswies | 18 | 26 | 134 | Seen | Kollbrunn | Seen | 156 | Winterth. |
| Toggwil | 10 | 10 | 39 | Meilen | Berg-Meilen | Meilen | — | Meilen |
| Tollen | 3 | 7 | 33 | Zollikon | Zollikon | Zollikon | — | Zürich |
| Tollhausen | 3 | 5 | 21 | Elsau | Waltenstein | " | — | Winterth. |
| Tonnacker | 1 | 2 | 10 | Wald | Wald | Wald | — | Hinwil |
| Toussen | 42 | 55 | 268 | Obfelden | Obfelden | Obfelden | — | Affoltern |
| Tracht | 11 | 22 | 79 | Rüschlikon | Rüschlikon | Rüschlikon | — | Horgen |
| Tränkebach | 2 | 1 | 8 | Grünungen | Grünungen | Grünungen | — | Hinwil |
| Träubel | 2 | 2 | 10 | Stäfa | Kirchbühl | Stäfa | — | Meilen |
| " Oberer | 3 | 4 | 12 | " | Uelikon | " | — | " |
| " Unterer | 4 | 8 | 28 | " | Kirchbühl | " | — | " |
| Traubenberg | 1 | 3 | 11 | Zollikon | Zollikon | Zollikon | — | Zürich |
| Trichtenhausen | 1 | 1 | 7 | Witikon | Witikon | Witikon | — | " |

Alphabetisches Ortschaften-Verzeichnis.

| Ortschaften inbegriffen Weiler und Höfe | Anzahl der | | | Gemeinde-Zugehörigkeit der Ortschaften | | | | Bezirk |
|---|----------------------|------------------------------|---------------------------|--|--------------------|--------------------|------------------------------------|------------|
| | Wohn- häu- ser | Haus- hal- tun- gen | Wohn- bevöl- kerung | Politische Gemeinde | Schul- Gemeinde | Kirch- Gemeinde | Zivil- ge- me- de. No. | |
| Trichtenhausen . . . | 2 | 2 | 15 | Zollikon | Zollikon | Zollikon | — | Zürich |
| Triemen | 2 | 2 | 13 | Hinwil | Girenbad | Hinwil | — | Hinwil |
| „ | 1 | 1 | 3 | „ | Ringwil | „ | — | „ |
| Triemli | 30 | 70 | 363 | Albisrieden | Albisrieden | Albisrieden | — | Zürich |
| Trimule | 1 | 1 | 5 | Uster | Sulzbach | Uster | 54 | Uster |
| Trinenmoos | 2 | 2 | 11 | O.-Embrach | O.-Embrach | Embrach | 200 | Bülach |
| Trisgler | 1 | 2 | 4 | Buchs | Buchs | Buchs | — | Dielsdorf |
| Trislen | 6 | 6 | 27 | Bachenbülach | Bachenbülach | Bülach | — | Bülach |
| Trottacker | 3 | 2 | 10 | Grüningen | Itzikon | Grüningen | — | Hinwil |
| Trotte, Alte | 4 | 7 | 42 | Höngg | Höngg | Höngg | — | Zürich |
| Trübenbach | 2 | 2 | 9 | Buchs | Buchs | Buchs | — | Dielsdorf |
| Trüllikon, Dorf | 78 | 107 | 443 | Trüllikon | Trüllikon | Trüllikon | 195 | Andelfing. |
| Trüinggeler | 1 | 2 | 9 | Meilen | Feld-Meilen | Meilen | — | Meilen |
| Truttikon, Dorf | 68 | 71 | 328 | Truttikon | Truttikon | Trüllikon | — | Andelfing. |
| Tüelen | 1 | 1 | 2 | Stallikon | Buchenegg-Dägerst | Stallikon | 13 | Affoltern |
| Türlen | 7 | 7 | 35 | Hausen | Hausen | Hausen | — | „ |
| Tumlen | 2 | 2 | 13 | Dürnten | O.-Dürnten | Dürnten | — | Hinwil |
| Tuntelen | 11 | 13 | 60 | Uetikon | Uetikon | Uetikon | — | Meilen |
| Turbenthal, Dorf | 73 | 96 | 357 | Turbenthal | Turbenthal | Turbenthal | 169 | Winterth. |
| Turbinenhaus | 1 | 1 | 8 | Wülflingen | Wülflingen | Wülflingen | — | „ |
| Uelikon | 45 | 62 | 206 | Stäfa | Uelikon | Stäfa | — | Meilen |
| Uerechen | 2 | 2 | 10 | Fischenthal | Boden | Fischenthal | — | Hinwil |
| Uerikon | 32 | 40 | 171 | Stäfa | Uerikon | Stäfa | 21 | Meilen |
| Uerschen | 5 | 5 | 20 | Bauma | Blitterswil | Bauma | — | Pfäffikon |
| Uerzlikon | 38 | 58 | 218 | Kappel | Uerzlikon | Kappel | 8 | Affoltern |
| Uessikon | 19 | 19 | 87 | Maur | Uessikon | Maur | 46 | Uster |
| Uetikon-Grossdorf | 52 | 79 | 302 | Uetikon | Uetikon | Uetikon | — | Meilen |
| „-Kleindorf | 27 | 34 | 216 | „ | „ | „ | — | „ |
| Uetliberg | 2 | 3 | 18 | Zürich III | Zürich | Wiedikon | — | Zürich |
| „ | 3 | 3 | 18 | Stallikon | Stallikon | Stallikon | 15 | Affoltern |
| Uetzikon | 15 | 16 | 69 | Hombrechtikon | Uetzikon | Hombrecht. | — | Meilen |
| Uhwiesen | 84 | 129 | 569 | Laufen-Uhwiesen | Uhwiesen | Laufen | — | Andelfing. |
| Uitikon, Dorf | 24 | 41 | 232 | Uitikon | Uitikon | Uitikon | 2 | Zürich |
| Undalen | 23 | 25 | 81 | Bauma | Undalen | Bauma | — | Pfäffikon |
| Unoth | 3 | 3 | 12 | Meilen | Berg-Meilen | Meilen | — | Meilen |
| Unterbach | 5 | 6 | 33 | Wald | Unterbach | Wald | — | Hinwil |
| Unterbühlen | 6 | 13 | 42 | Uster | Nied.-Uster | Uster | 56 | Uster |
| Untereigen | 1 | 1 | 5 | Bassersdorf | Bassersdorf | Bassersdorf | — | Bülach |
| Unterhaus | 2 | 3 | 11 | Horgen | Horgerberg | Horgen | 20 | Horgen |
| „ | 5 | 5 | 27 | Hinwil | Unterbach | Hinwil | — | Hinwil |
| Untermosen | 7 | 13 | 52 | Albisrieden | Albisrieden | Albisrieden | — | Zürich |
| „ | 3 | 7 | 26 | Wädenswil | Wädenswil | Wädenswil | — | Horgen |
| Untermühle | 1 | 1 | 14 | Fehraltorf | Fehraltorf | Fehraltorf | — | Pfäffikon |
| „ | 6 | 8 | 33 | Elgg | Elgg | Elgg | 129 | Winterth. |
| Unterrain | 1 | 1 | 7 | Hittnau | U.-Hittnau | Hittnau | 72 | Pfäffikon |

Alphabetisches Ortschaften-Verzeichnis.

| Ortschaften inbegriffen | Anzahl der | | | Gemeinde-Zugehörigkeit der Ortschaften | | | | Bezirk |
|----------------------------|----------------------|------------------------------|---------------------------|--|--------------------|--------------------|------------------------------|------------------|
| | Wohn- häu- ser | Haus- hal- tan- gen | Wohn- bevöl- kerung | Politische Gemeinde | Schul- Gemeinde | Kirch- Gemeinde | Zivil- ge- mde. No. | |
| Unterstrass . . . | 507 | 1507 | 6,572 | Zürich IV | Zürich | Unterstrass | — | Zürich |
| Untervies . . . | 4 | 11 | 41 | Rüti | Rüti | Rüti | — | Hinwil |
| Urdorf Bahnstation | 2 | 3 | 9 | Schlieren | Schlieren | Schlieren | — | Zürich |
| „ Nieder, Dorf | 25 | 39 | 194 | N.-Urdorf | Urdorf | Urdorf-Dietikon | — | „ |
| „ Ober, Dorf | 52 | 74 | 404 | O.-Urdorf | „ | „ | — | „ |
| Uster, Kirch-. | 391 | 728 | 3,114 | Uster | Kirch-Uster | Uster | 55 | Uster |
| „ Nieder-. | 110 | 220 | 925 | „ | Nied.-Uster | „ | 56 | „ |
| „ Ober-. | 144 | 280 | 1,131 | „ | Ober-Uster | „ | 57 | „ |
| Usteracker . . . | 2 | 5 | 20 | Erlenbach | Erlenbach | Erlenbach | — | Meilen |
| Uttenberg . . . | 18 | 20 | 79 | Knonau | Knonau | Knonau | — | Affoltern |
| Veltheim, Dorf | 355 | 915 | 4,009 | Veltheim | Veltheim | Veltheim | — | Winterth. |
| Vögeli . . . | 1 | 1 | 5 | Adliswil | Adliswil | Adliswil | — | Horgen |
| Vogel . . . | 3 | 5 | 26 | Thalwil | Thalwil | Thalwil | — | „ |
| Vogelacker . . . | 2 | 2 | 9 | Zumikon | Zumikon | Zumikon | — | Meilen |
| Vogelsang . . . | 1 | 1 | 6 | Wetzikon | Kempton | Wetzikon | 29 | Hinwil |
| „ | 2 | 2 | 12 | Egg | Esslingen | Egg | 40 | Uster |
| „ | 2 | 3 | 17 | Illnau | Bisikon | Illnau | — | Pfäffikon |
| Volken, Dorf | 53 | 53 | 245 | Volken | Volken | Flaach | — | Andelfing. |
| Volketswil, Dorf | 117 | 120 | 520 | Volketswil | Volketswil | Volketswil | 64 | Uster |
| Vollebern . . . | 3 | 4 | 15 | Bülach | Bülach | Bülach | — | Bülach |
| Vollenweid . . . | 7 | 7 | 27 | Hausen | Hausen | Hausen | — | Affoltern |
| Vollikon, Ausser-. | 21 | 22 | 87 | Egg | Esslingen | Egg | 40 | Uster |
| „ Inner-. | 10 | 12 | 48 | „ | Vorder-Egg | „ | — | „ |
| Vorderberg . . . | 4 | 5 | 24 | Pfäffikon | Pfäffikon | Pfäffikon | 93 | Pfäffikon |
| Vorhalden . . . | 6 | 7 | 29 | Wald | Wald | Wald | — | Hinwil |
| Vorrain . . . | 1 | 1 | 4 | Meilen | Meilen | Meilen | — | Meilen |
| Waberg . . . | 6 | 6 | 16 | Bäretswil | Adetswil | Bäretswil | — | Hinwil |
| Wädenswil, Dorf | 571 | 1358 | 5,620 | Wädenswil | Wädenswil | Wädenswil | — | Horgen |
| Wädenswiler . . . | 2 | 2 | 11 | Stäfa | Kirchbühl | Stäfa | — | Meilen |
| Wagenburg . . . | 5 | 5 | 19 | Seegräben | Seegräben | Seegräben | — | Hinwil |
| „ Ober-. | 4 | 4 | 29 | O.-Embrach | Unter-Wagenburg | Embrach | 200 | Bülach |
| „ Unter-. | 2 | 2 | 15 | „ | „ | „ | 200 | „ |
| Waggithal . . . | 4 | 4 | 26 | Wädenswil | Stocken | Wädenswil | — | Horgen |
| Waisenhaus . . . | 1 | 1 | 49 | „ | Wädenswil | „ | — | „ |
| Waisenhof . . . | 1 | 2 | 7 | Dielsdorf | Dielsdorf | Dielsdorf | — | Dielsdorf |
| Wald . . . | 3 | 4 | 26 | Schönenberg | Schönenberg-Kirche | Schönenbg. | — | Horgen |
| „ Hinter-. | 3 | 3 | 17 | Hombrechikon | Hombrecht. | Hombrecht. | — | Meilen |
| „ Vorder-. | 1 | 1 | 5 | „ | „ | „ | — | „ |
| „ Dorf . . . | 261 | 559 | 2,208 | Wald | Wald | Wald | — | Hinwil |
| „ Vorder-. | 4 | 4 | 26 | „ | „ | „ | — | „ |
| „ | 3 | 3 | 15 | Bauma | Undalen | Bauma | — | Pfäffikon |
| „ Unter-. | 1 | 1 | 3 | „ | „ | „ | — | „ |
| „ | 1 | 1 | 11 | Sternenberg | Kohlwies | Sternenberg | — | „ |
| „ | 4 | 4 | 18 | Ellikon a. d.Th. | Ellikon a. d.Th. | Ellikon a. d.Th. | — | Winterth. |

Alphabetisches Ortschaften-Verzeichnis.

| Ortschaften inbegriffen Weiler und Höfe | Anzahl der | | | Gemeinde-Zugehörigkeit der Ortschaften | | | | Bezirk |
|---|----------------------|------------------------------|---------------------------|--|---------------------|--------------------|------------------------------|------------|
| | Wohn- häu- ser | Haus- hal- tun- gen | Wohn- bevöl- kerung | Politische Gemeinde | Schul- Gemeinde | Kirch- Gemeinde | Zivil- ge- mde. No. | |
| Waldberg . . . | 4 | 4 | 22 | Fiscenthal | Boden | Fiscenthal | — | Hinwil |
| Waldeggen . . . | 1 | 1 | 6 | Uitikon | Uitikon | Uitikon | 2 | Zürich |
| " . . . | 2 | 3 | 23 | Horgen | Horgen | Horgen | 19 | Horgen |
| " . . . | 4 | 6 | 27 | Seen | Seen | Seen | 154 | Winterth. |
| " . . . | 1 | 2 | 12 | Winterthur | Winterthur | Winterthur | — | " |
| " . . . | 1 | 1 | 6 | Affoltern b. Z. | Affoltern b. Z. | Affoltern b. Z. | — | Dielsdorf |
| Walder . . . | 4 | 4 | 27 | Richterswil | Richterswil | Richterswil | — | Horgen |
| Waldesruh . . . | 1 | 2 | 7 | Uitikon | Uitikon | Uitikon | 1 | Zürich |
| Waldgarten . . . | 19 | 41 | 201 | Schwamendingen | Schwamendingen | Schwamendingen | — | " |
| Waldhaus . . . | 1 | 1 | 9 | Wetzikon | O.-Wetzikon | Wetzikon | 32 | Hinwil |
| " . . . | 1 | 2 | 9 | Affoltern b. Z. | Affoltern b. Z. | Affoltern b. Z. | — | Dielsdorf |
| Waldi . . . | 5 | 6 | 25 | Adliswil | Adliswil | Adliswil | — | Horgen |
| " . . . | 2 | 2 | 15 | Langnau | Langnau | Langnau | — | " |
| Waldrain . . . | 1 | 1 | 2 | Schönenberg | Schönenberg-Kirche | Schönenbg. | — | " |
| Waldsberg . . . | 3 | 3 | 9 | Fiscenthal | Boden | Fiscenthal | — | Hinwil |
| Walfershausen . . . | 33 | 53 | 207 | Wetzikon | O.-Wetzikon | Wetzikon | 32 | " |
| Walke . . . | 5 | 5 | 17 | Uster | Sulzbach | Uster | 54 | Uster |
| Wallenbach . . . | 2 | 2 | 6 | Bauma | Bauma | Bauma | — | Pfäffikon |
| Wallikon . . . | 15 | 15 | 75 | Pfäffikon | Wallikon | Pfäffikon | 95 | " |
| " . . . | 4 | 4 | 19 | Wiesendangen | Bertschikon | Wiesendangen | 173 | Winterth. |
| Wallisellen, Dorf . . . | 126 | 189 | 837 | Wallisellen | Wallisellen | Wallisellen | — | Bülach |
| Wallrüti . . . | 2 | 3 | 13 | Oberwinterthur | Stadel | Oberwinterthur | 146 | Winterth. |
| Waltalingen, Dorf . . . | 42 | 42 | 187 | Waltalingen | Waltalingen | Stammheim | 198 | Andelfing. |
| Waltenstein . . . | 22 | 22 | 119 | Schlatt | Waltenstein | Schlatt | 149 | Winterth. |
| Waltikon . . . | 22 | 28 | 111 | Zumikon | Zumikon | Zumikon | — | Meilen |
| Wampflin . . . | 1 | 1 | 7 | Meilen | Meilen | Meilen | — | " |
| Wangen . . . | 5 | 12 | 40 | Küsnacht | Limberg | Küsnacht | — | " |
| " Dorf . . . | 103 | 112 | 630 | Wangen | Wangen | Wangen | 67 | Uster |
| Wangensbach . . . | 2 | 4 | 15 | Küsnacht | Küsnacht | Küsnacht | — | Meilen |
| Wanne . . . | 1 | 1 | 8 | Stäfa | Uelikon | Stäfa | — | " |
| " . . . | 2 | 2 | 18 | Bubikon | Bubikon | Bubikon | — | Hinwil |
| Wannen . . . | 1 | 1 | 6 | Erlenbach | Erlenbach | Erlenbach | — | Meilen |
| " . . . | 1 | 1 | 4 | Buchs | Buchs | Buchs | — | Dielsdorf |
| Wanneten . . . | 1 | 1 | 4 | Adliswil | Adliswil | Adliswil | — | Horgen |
| Wannwies, Hintere . . . | 5 | 5 | 17 | Maur | Uessikon | Maur | 46 | Uster |
| " Vorderer . . . | 4 | 4 | 29 | " | " | " | 46 | " |
| Wappenswil . . . | 20 | 21 | 80 | Bäretswil | Wappenswil | Bäretswil | — | Hinwil |
| Wartbad . . . | 1 | 1 | 5 | Neftenbach | Neftenbach | Neftenbach | 139 | Winterth. |
| Wartgut . . . | 6 | 7 | 33 | " | " | " | 139 | " |
| Warzhalden . . . | 1 | 1 | 7 | Meilen | Berg-Meilen | Meilen | — | Meilen |
| Wasen . . . | 3 | 3 | 15 | Boppelsen | Boppelsen | Otelfingen | — | Dielsdorf |
| " . . . | 10 | 12 | 61 | Schleinikon | Schleinik.-Bachlern | Niederveningen | — | " |
| " . . . | 3 | 4 | 22 | " | " | Schöfflisdorf | — | " |
| Wassberg . . . | 3 | 4 | 16 | Maur | Aesch | Maur | 42 | Uster |
| Wasseracker . . . | 1 | 1 | 5 | Wald | Ried | Wald | — | Hinwil |
| Wasserfels . . . | 1 | 2 | 8 | Meilen | Meilen | Meilen | — | Meilen |

Alphabetisches Ortschaften-Verzeichnis.

| Ortschaften inbegriffen Weiler und Höfe | Anzahl der | | | Gemeinde-Zugehörigkeit der Ortschaften | | | | Bezirk |
|---|----------------------|------------------------------|---------------------------|--|--------------------|--------------------|------------------------------------|-----------|
| | Wohn- häu- ser | Haus- hal- tun- gen | Wohn- bevöl- kerung | Politische Gemeinde | Schul- Gemeinde | Kirch- Gemeinde | Zivil- ge- me- de. No. | |
| Wasserfels . . . | 1 | 1 | 4 | Fischenthal | Oberhof | Fischenthal | — | Hinwil |
| Wassergass . . . | 1 | 1 | 4 | Horgen | Käpfnach | Horgen | 19 | Horgen |
| Wasterkingen, Dorf | 69 | 72 | 342 | Wasterkingen | Wasterkingen | Wil | — | Bülach |
| Waswies . . . | 10 | 20 | 96 | Bäretswil | Bäretswil | Bäretswil | 22 | Hinwil |
| Watt . . . | 1 | 1 | 6 | Hinwil | Hadlikon | Hinwil | — | |
| " . . . | 25 | 37 | 193 | Regensdorf | Watt | Regensdorf | 227 | Dielsdorf |
| Wattenbühl . . . | 6 | 9 | 46 | Oberrieden | Oberrieden | Oberrieden | — | Horgen |
| Wattwil . . . | 2 | 2 | 22 | Oberweningen | Oberweningen | Schöllisdorf | — | Dielsdorf |
| Weber . . . | 1 | 1 | 4 | Aegst | Aegstthal | Aegst | 4 | Affoltern |
| Weberhaus . . . | 1 | 3 | 28 | Birmensdorf | Birmensd. | Birmensd. | — | Zürich |
| Weberrüti . . . | 4 | 5 | 22 | Richterswil | Richterswil | Richterswil | — | Horgen |
| Wechsel, Ober- . . | 3 | 3 | 12 | Bubikon | Bubikon | Bubikon | — | Hinwil |
| " Unter- . . . | 2 | 2 | 9 | " | " | " | — | " |
| Weiach, Dorf . . . | 106 | 114 | 563 | Weiach | Weiach | Weiach | — | Dielsdorf |
| " Bahnstation . . . | 2 | 2 | 8 | " | " | " | — | " |
| Weich . . . | 4 | 5 | 30 | Thalwil | Thalwil | Thalwil | — | Horgen |
| Weid . . . | 3 | 3 | 10 | Zürich IV | Zürich | Wipkingen | — | Zürich |
| " . . . | 1 | 1 | 6 | Unter-Engstringen | Unter-Engstringen | Weiningen | — | " |
| " . . . | 3 | 3 | 11 | Höngg | Höngg | Höngg | — | " |
| " . . . | 3 | 3 | 23 | Seebach | Seebach | Seebach | — | " |
| " . . . | 2 | 2 | 14 | Aegst | Aegst | Aegst | 3 | Affoltern |
| " . . . | 2 | 2 | 12 | Affoltern a. A. | Affoltern a. A. | Affoltern a. A. | — | " |
| " . . . | 1 | 1 | 6 | Hausen | Hausen | Hausen | — | " |
| " . . . | 1 | 1 | 5 | Knonau | Knonau | Knonau | — | " |
| " . . . | 1 | 1 | 4 | Maschwanden | Maschwand. | Maschwand. | — | " |
| " . . . | 1 | 1 | 10 | Metmenstetten | Rossau | Metmenst. | 12 | " |
| " . . . | 2 | 2 | 7 | Obfelden | Obfelden | Obfelden | — | " |
| " . . . | 1 | 1 | 7 | Ottenbach | Ottenbach | Ottenbach | — | " |
| " . . . | 1 | 1 | 6 | Rifferswil | Rifferswil | Rifferswil | — | " |
| " . . . | 2 | 2 | 10 | Richterswil | Richterswil | Richterswil | — | Horgen |
| " . . . | 7 | 7 | 33 | Meilen | Ober-Meilen | Meilen | — | Meilen |
| " . . . | 2 | 2 | 5 | Oetwil a. See | Oetwil a. See | Oetwil a. See | — | " |
| " . . . | 1 | 1 | 9 | Uetikon | Uetikon | Uetikon | — | " |
| " . . . | 1 | 1 | 5 | Bäretswil | Adetswil | Bäretswil | — | Hinwil |
| " . . . | 1 | 1 | 3 | " | Bettswil | " | — | " |
| " . . . | 1 | 1 | 8 | Gossau | Gossau | Gossau | — | " |
| " . . . | 3 | 4 | 14 | Rüti | Rüti | Rüti | — | " |
| " . . . | 2 | 3 | 12 | Wald | Laupen | Wald | — | " |
| " . . . | 1 | 3 | 14 | " | Ried | " | — | " |
| " . . . | 6 | 7 | 29 | Egg | Vorder-Egg | Egg | { 38 } 39 | Uster |
| " . . . | 1 | 2 | 9 | Maur | Ebmatingen | Maur | 43 | " |
| " . . . | 1 | 1 | 5 | " | Maur | " | 45 | " |
| " . . . | 3 | 3 | 11 | Mönchaltorf | Mönchaltorf | Mönchaltorf | 49 | " |
| " . . . | 1 | 1 | 5 | Seuzach | Seuzach | Seuzach | 159 | Winterth. |

Alphabetisches Ortschaften-Verzeichnis.

| Ortschaften inbegriffen Weiler und Höfe | Anzahl der | | | Gemeinde-Zugehörigkeit der Ortschaften | | | | Bezirk |
|---|----------------------|------------------------------|---------------------------|--|--------------------|--------------------|------------------------------|------------|
| | Wohn- häu- ser | Haus- hal- tan- gen | Wohn- bevöl- kerung | Politische Gemeinde | Schul- Gemeinde | Kirch- Gemeinde | Zivil- ge- mde. No. | |
| Weid | 2 | 2 | 11 | Dällikon | Dällikon | Dällikon | — | Dielsdorf |
| Weidelacker | 1 | 1 | 5 | Stallikon | Stallikon | Stallikon | 16 | Affoltern |
| Weiden | 4 | 4 | 16 | Boppelsen | Boppelsen | Oteltingen | — | Dielsdorf |
| Weidenbad | 1 | 1 | 5 | Männedorf | Männedorf | Männedorf | — | Meilen |
| Weidenrain | 2 | 2 | 6 | " | " | " | — | " |
| Weidhof | 1 | 1 | 5 | Hofstetten | Huggenberg | Elgg | 133 | Winterth. |
| Weidli | 1 | 1 | 3 | Kappel | Uerzlikon | Kappel | 8 | Affoltern |
| " | 1 | 2 | 4 | Horgen | Horgen | Horgen | 19 | Horgen |
| " | 1 | 1 | 5 | Gossau | Ottikon | Gossau | — | Hinwil |
| " | 1 | 1 | 5 | Wetzikon | U.-Wetzikon | Wetzikon | 33 | " |
| " | 1 | 1 | 3 | Bauma | Bauma | Bauma | — | Pfäffikon |
| " | 2 | 2 | 2 | Turbenthal | Steig (Thurgau) | Sitzberg | 166 | Winterth. |
| " | 1 | 1 | 6 | Zell | Langenhard | Zell | 176 | " |
| Weienschür | 3 | 4 | 13 | Wädenswil | Langrüti | Wädenswil | — | Horgen |
| Weier, Oberer | 1 | 1 | 6 | Zürich IV | Zürich | Wipkingen | — | Zürich |
| " Unterer | 2 | 3 | 16 | " | " | " | — | " |
| " | 1 | — | — | Adliswil | Adliswil | Adliswil | — | Horgen |
| " | 4 | 6 | 21 | Stäfa | Kirchbühl | Stäfa | — | Meilen |
| " | 2 | 5 | 19 | Uetikon | Uetikon | Uetikon | — | " |
| " | 6 | 14 | 59 | Rüti | Rüti | Rüti | — | Hinwil |
| " | 2 | 2 | 11 | Wald | Güntisberg | Wald | — | " |
| " | 5 | 5 | 32 | Seen | Iberg | Seen | 153 | Winterth. |
| " | 1 | 1 | 12 | Töss | Töss | Töss | — | " |
| " | 1 | 1 | 4 | Unter-Stammheim | U.-Stammh. | Stammheim | — | Andelfing. |
| " | 1 | 1 | 3 | Affoltern b. Z. | Affoltern b. Z. | Affoltern b. Z. | — | Dielsdorf |
| Weierbach | 1 | 1 | 6 | Rüti | Rüti | Rüti | — | Hinwil |
| " | 5 | 5 | 17 | Eglisau | Eglisau | Eglisau | — | Bülach |
| " | 2 | 2 | 13 | Bachs | Bachs | Bachs | — | Dielsdorf |
| Weiern | 31 | 57 | 243 | Männedorf | Männedorf | Männedorf | — | Meilen |
| Weierthal | 3 | 4 | 12 | Wülflingen | Wülflingen | Wülflingen | — | Winterth. |
| Weinberg | 1 | 2 | 9 | Zürich V | Zürich | Neumünster | — | Zürich |
| " | 5 | 11 | 55 | Höngg | Höngg | Höngg | — | " |
| " | 8 | 22 | 88 | Horgen | Horgen | Horgen | 19 | Horgen |
| " | 2 | 3 | 14 | Oberrieden | Oberrieden | Oberrieden | — | " |
| " | 1 | 1 | 3 | Gossau | Ottikon | Gossau | — | Hinwil |
| " | 33 | 69 | 285 | Rüti | Rüti | Rüti | — | " |
| " | 1 | 1 | 4 | Dättlikon | Dättlikon | Dättlikon | — | Winterth. |
| " | 1 | 1 | 3 | Unter-Stammheim | U.-Stammh. | Stammheim | — | Andelfing. |
| Weinegg, Obere | 3 | 12 | 59 | Zürich V | Zürich | Neumünster | — | Zürich |
| " Untere | 7 | 20 | 84 | " | " | " | — | " |
| Weingarten | 6 | 6 | 27 | Hombrechtikon | Hombrecht. | Hombrecht. | — | Meilen |
| " | 1 | 1 | 7 | Uetikon | Uetikon | Uetikon | — | " |
| " | 1 | 2 | 9 | Wetzikon | Kempton | Wetzikon | 29 | Hinwil |
| " | 2 | 2 | 7 | Fällanden | Fällanden | Fällanden | — | Uster |
| Weinhalde | 2 | 3 | 10 | Bubikon | Bubikon | Bubikon | — | Hinwil |
| Weiningen, Dorf | 84 | 127 | 610 | Weiningen | Weiningen | Weiningen | — | Zürich |

Alphabetisches Ortschaften-Verzeichnis.

| Ortschaften inbegriffen | Anzahl der | | | Gemeinde-Zugehörigkeit der Ortschaften | | | | Bezirk |
|----------------------------|-----------------------|------------------------------|---------------------------|--|--------------------|--------------------|------------------------------------|------------|
| | Wohn- bräu- ser | Haus- hal- tun- gen | Wohn- bevöl- kerung | Politische Gemeinde | Schul- Gemeinde | Kirch- Gemeinde | Zivil- ge- me- de. No. | |
| Weiler und Höfe | | | | | | | | |
| Weinplätzli . . . | 1 | 1 | 2 | Langnau | Langnau | Langnau | — | Horgen |
| Weissen . . . | 1 | 1 | 4 | Zell | Langenhard | Zell | 176 | Winterth. |
| Weissenbach . . . | 7 | 7 | 39 | Mettmensteten | Mettmenst. | Mettmenst. | 11 | Affoltern |
| " . . . | 1 | 1 | 5 | Bäretswil | Tanne | Bäretswil | — | Hinwil |
| " . . . | 4 | 4 | 20 | Hinwil | Wernetshausen | Hinwil | 27 | " |
| Weissenbrunnen . . . | 1 | 1 | 10 | Birmensdorf | Birmensd. | Birmensd. | — | Zürich |
| Weissenrain . . . | 3 | 3 | 9 | Uetikon | Uetikon | Uetikon | — | Meilen |
| Weissenthal . . . | 4 | 7 | 34 | Kyburg | Weisslingen | Kyburg | — | Pfäffikon |
| Weisserlen . . . | 1 | 1 | 4 | Schönenberg | Schönenberg-Kirche | Schönenbg. | — | Horgen |
| Weissgass . . . | 2 | 2 | 10 | Wald | Wald | Wald | — | Hinwil |
| Weissalden . . . | 1 | 1 | 4 | Bubikon | Wolfhausen | Bubikon | — | " |
| " . . . | 3 | 3 | 14 | U.-Embrach | Freienstein | Rorbas | — | Bülach |
| Weisslingen, Dorf . . . | 110 | 121 | 515 | Weisslingen | Weisslingen | Weisslingen | 107 | Pfäffikon |
| Wellenberg . . . | 7 | 8 | 28 | Hombrechtikon | Hombrecht. | Hombrecht. | — | Meilen |
| Wellnau . . . | 20 | 24 | 87 | Bauma | Lipperschwendi | Bauma | — | Pfäffikon |
| Welschland . . . | 12 | 22 | 93 | Affoltern a. A. | Affoltern a. A. | Affoltern a. A. | — | Affoltern |
| Welsikon . . . | 19 | 21 | 95 | Dinhard | Eschlikon | Dinhard | 128 | Winterth. |
| Wendel . . . | 2 | 2 | 7 | Wädenswil | Langrüti | Wädenswil | — | Horgen |
| Wendhäuslen . . . | 4 | 6 | 49 | Bubikon | Bubikon | Bubikon | — | Hinwil |
| Wengen . . . | 1 | 1 | 5 | Bonstetten | Bonstetten | Bonstetten | — | Affoltern |
| Wengi . . . | 9 | 9 | 42 | Aeugst | Aeugst | Aeugst | 5 | " |
| " . . . | 1 | 1 | 5 | Herrliberg | Herrliberg | Herrliberg | — | Meilen |
| Wenzikon . . . | 11 | 11 | 49 | Hofstetten | Waltenstein | Elgg | 136 | Winterth. |
| Werdhof . . . | 3 | 3 | 12 | Ossingen | Ossingen | Ossingen | — | Andelfing. |
| Werle . . . | 1 | 1 | 9 | Dübendorf | Wil-Berg | Dübendorf | 35 | Uster |
| Wermatswil . . . | 39 | 43 | 161 | Uster | Wermatswil | Uster | 58 | " |
| Wernetshausen . . . | 42 | 43 | 187 | Hinwil | Wernetshausen | Hinwil | 27 | Hinwil |
| Werrikon . . . | 20 | 22 | 81 | Uster | Nänikon | Uster | 59 | Uster |
| Wesen . . . | 8 | 11 | 52 | Flaach | Flaach | Flaach | — | Andelfing. |
| Wesenmatt . . . | 5 | 5 | 29 | Hausen | Ebertswil | Hausen | — | Affoltern |
| Wespersbühl . . . | 3 | 3 | 15 | Klein-Andelfingen | Alten | Andelfingen | 183 | Andelfing. |
| Wetswil, Dorf . . . | 47 | 54 | 275 | Wettswil | Wettswil | Stallikon | — | Affoltern |
| Wetzikon, Ober- . . . | 92 | 139 | 625 | Wetzikon | O.-Wetzikon | Wetzikon | 32 | Hinwil |
| " Unter- . . . | 127 | 195 | 779 | " | U.-Wetzikon | " | 33 | " |
| Wetzwil, Dorf . . . | 9 | 9 | 44 | Herrliberg | Herrliberg | Herrliberg | — | Meilen |
| " bei der Kirche . . . | 2 | 2 | 19 | " | " | " | — | " |
| Widacker . . . | 1 | 1 | 7 | Affoltern a. A. | Zwillikon | Affoltern a. A. | — | Affoltern |
| " . . . | 5 | 16 | 80 | Rüti | Rüti | Rüti | — | Hinwil |
| " . . . | 1 | 1 | 3 | Volketswil | Hegnau | Volketswil | 62 | Uster |
| Widem . . . | 1 | 1 | 6 | Bachs | Bachs | Bachs | — | Dielsdorf |
| Widen . . . | 1 | 1 | 2 | Hedingen | Hedingen | Hedingen | — | Affoltern |
| " . . . | 3 | 4 | 17 | Wädenswil | Langrüti | Wädenswil | — | Horgen |
| " . . . | 46 | 61 | 259 | Erlenbach | Erlenbach | Erlenbach | — | Meilen |
| " . . . | 12 | 16 | 62 | Bauma | Bauma | Bauma | — | Pfäffikon |
| " . . . | 3 | 4 | 21 | Neftenbach | Neftenbach | Neftenbach | 139 | Winterth. |
| " . . . | 3 | 5 | 17 | Wülflingen | Wülflingen | Wülflingen | — | " |

Alphabetisches Ortschaften-Verzeichnis.

| Ortschaften inbegriffen Weiler und Höfe | Anzahl der | | | Gemeinde-Zugehörigkeit der Ortschaften | | | | Bezirk |
|---|----------------------|------------------------------|---------------------------|--|--------------------------------|--------------------|------------------------------|------------|
| | Wohn- häu- ser | Haus- hal- tun- gen | Wohn- bevöl- kerung | Politische Gemeinde | Schul- Gemeinde | Kirch- Gemeinde | Zivil- ge- mde. No. | |
| Widen | 1 | 1 | 7 | Ossingen | Ossingen | Ossingen | — | Andelfing. |
| Widenbach | 7 | 7 | 33 | Hirzel | Hirzel-Höhe | Hirzel | — | Horgen |
| " | 3 | 3 | 11 | Horgen | Horgerberg | Horgen | 20 | " |
| Widenbühl | 10 | 11 | 43 | Mönchaltorf | Mönchaltorf | Mönchaltorf | 49 | Uster |
| Widenried | 2 | 2 | 10 | Wald | Güntisberg | Wald | — | Hinwil |
| " | 1 | 1 | 7 | Mönchaltorf | Mönchaltorf | Mönchaltorf | 49 | Uster |
| Widenswil | 10 | 11 | 51 | Bubikon | Bubikon | Bubikon | — | Hinwil |
| Widenwald | 3 | 3 | 18 | Bauma | Kohltohel | Bauma | — | Pfäffikon |
| Widum | 13 | 13 | 49 | Hombrechlikon | Hombrecht. | Hombrecht. | — | Meilen |
| " | 1 | 1 | 5 | Fischenthal | Oberhof | Fischenthal | — | Hinwil |
| " | 7 | 12 | 67 | Wetzikon | O.-Wetzikon | Wetzikon | 32 | " |
| " | 10 | 12 | 68 | Rorbas | Rorbas | Rorbas | — | Bülach |
| Wiederzell | 3 | 4 | 16 | Bubikon | Bubikon | Bubikon | — | Hinwil |
| Wiedikon | 885 | 4217 | 18,355 | Zürich III | Zürich | Wiedikon | — | Zürich |
| Wies | 1 | 1 | 6 | Küsnacht | Limberg | Küsnacht | — | Meilen |
| " | 2 | 2 | 4 | Sternenberg | Gfell | Sternenberg | — | Pfäffikon |
| Wiesen | 7 | 7 | 25 | Bäretswil | Adetswil | Bäretswil | — | Hinwil |
| Wiesendangen, Dorf | 119 | 143 | 648 | Wiesendangen | Wiesendangen | Wiesendangen | 174 | Winterth. |
| Wiesengrund | 1 | 1 | 5 | Mettmensteten | Mettmenst. | Mettmenst. | 11 | Affoltern |
| " | 1 | 1 | 6 | Hettlingen | Hettlingen | Hettlingen | — | Winterth. |
| Wiesenthal | 1 | 1 | 5 | Horgen | Horgen | Horgen | 19 | Horgen |
| " | 1 | 1 | 4 | Zumikon | Zumikon | Zumikon | — | Meilen |
| " | 1 | 1 | 9 | Dürnten | U.-Dürnten | Dürnten | 23 | Hinwil |
| " | 1 | 1 | 3 | Grünigen | Binzikon | Grünigen | — | " |
| " | 1 | 2 | 10 | Wetzikon | Ettenhausen | Wetzikon | 28 | " |
| " | 1 | 1 | 5 | Illnau | Ober-Illnau | Illnau | 76 | Pfäffikon |
| " | 1 | 1 | 7 | Wila | Wila | Wila | 108 | " |
| " | 1 | 2 | 5 | Wülflingen | Wülflingen | Wülflingen | — | Winterth. |
| Wieserholz | 2 | 4 | 20 | Küsnacht | Limberg | Küsnacht | — | Meilen |
| Wieshof | 5 | 6 | 30 | Wülflingen | Wülflingen | Wülflingen | — | Winterth. |
| Wiestobel | 1 | 1 | 6 | Sternenberg | Gfell | Sternenberg | — | Pfäffikon |
| Wil | 1 | 1 | 4 | Hinwil | Erlösen-Bossikon | Hinwil | — | Hinwil |
| " | 60 | 63 | 292 | Dübendorf | Wil-Berg | Dübendorf | 35 | Uster |
| " | 59 | 121 | 452 | Uster | Nied.-Uster | Uster | 56 | " |
| " Dorf | 123 | 145 | 606 | Wil | Wil | Wil | — | Bülach |
| Wila, Dorf | 78 | 93 | 387 | Wila | Wila | Wila | 108 | Pfäffikon |
| Wildberg, Dorf | 38 | 37 | 154 | Wildberg | Wildberg | Wildberg | 111 | " |
| Wilden | 1 | 1 | 6 | Turbenthal | Kohlwies | Turbenthal | 167 | Winterth. |
| Wildensbuch | 26 | 31 | 140 | Trüllikon | Wildensbuch | Trüllikon | 196 | Andelfing. |
| Wildsberg | 5 | 5 | 27 | Greifensee | Greifensee | Greifensee | — | Uster |
| Wilen | 6 | 12 | 45 | Bauma | Bauma | Bauma | — | Pfäffikon |
| " | 6 | 7 | 30 | Hittnau | O.-Hittnau | Hittnau | 71 | " |
| " | 14 | 14 | 55 | Ober-Stammheim | Wilen-Uerschhausen, Thurgau | Neumforn, Thurgau | — | Andelfing. |
| Wiler | 17 | 17 | 96 | Buch | Buch | Buch | — | " |
| " | 30 | 32 | 151 | Eglisau | Eglisau | Eglisau | — | Bülach |

Alphabetisches Ortschaften-Verzeichnis.

| Ortschaften inbegriffen Weiler und Höfe | Anzahl der | | | Gemeinde-Zugehörigkeit der Ortschaften | | | | Bezirk |
|---|---------------------|------------------------------|---------------------------|--|--------------------|--------------------|------------------------------------|-----------|
| | Woh- häu- ser | Haus- hal- tun- gen | Wohn- bevöl- kerung | Politische Gemeinde | Schul- Gemeinde | Kirch- Gemeinde | Zivil- ge- me- de. No. | |
| Wiler | 39 | 51 | 229 | Rorbas | Rorbas | Rorbas | — | Bülach |
| Wilhaus | 1 | 1 | 4 | Grünigen | Binzikon | Grünigen | — | Hinwil |
| Wilhelmenhaus | 1 | 1 | 4 | Wila | Kohlwies | Wila | — | Pfäffikon |
| Wilhelmshöhe | 1 | 1 | 3 | Glattfelden | Glattfelden | Glattfelden | 203 | Bülach |
| Wilhof | 16 | 24 | 97 | Zollikon | Zollikon | Zollikon | — | Zürich |
| " | 3 | 3 | 20 | Affoltern a. A. | Affoltern a. A. | Affoltern a. A. | — | Affoltern |
| " | 2 | 4 | 10 | Adliswil | Adliswil | Adliswil | — | Horgen |
| " | 22 | 24 | 93 | Russikon | Senhof-Wilhof | Russikon | 102 | Pfäffikon |
| " Ober- | 1 | 1 | 3 | " | " | " | 102 | " |
| " Unter- | 1 | 1 | 7 | " | " | " | 102 | " |
| " | 1 | 1 | 4 | Winkel | Rüti | Bülach | 214 | Bülach |
| Willenhof | 8 | 9 | 53 | Hochfelden | Hochfelden | " | — | " |
| Willi | 3 | 4 | 18 | Wald | Laupen | Wald | — | Hinwil |
| Willikon | 21 | 23 | 98 | Oetwil a. See | Oetwil a. See | Oetwil a. See | — | Meilen |
| Windegg | 1 | 1 | 10 | Uitikon | Uitikon | Uitikon | 2 | Zürich |
| Windlach, Dorf | 57 | 59 | 339 | Windlach | Windlach | Stadel | — | Dielsdorf |
| Winikon | 8 | 9 | 50 | Uster | Kirch-Uster | Uster | 60 | Uster |
| Winkel | 33 | 46 | 157 | Erlenbach | Erlenbach | Erlenbach | — | Meilen |
| " | 22 | 37 | 138 | Meilen | Meilen | Meilen | — | " |
| " | 11 | 17 | 71 | Wald | Laupen | Wald | — | Hinwil |
| " Dorf | 36 | 40 | 198 | Winkel | Winkel | Bülach | 215 | Bülach |
| Winkelhalden | 4 | 8 | 28 | Oberrieden | Oberrieden | Oberrieden | — | Horgen |
| Winklen | 1 | 1 | 2 | Oetwil a. See | Oetwil a. See | Oetwil a. See | — | Meilen |
| Winterberg | 34 | 56 | 276 | Lindau | Winterberg | Lindau | 85 | Pfäffikon |
| Winterhalden | 2 | 3 | 13 | Langnau | Langnau | Langnau | — | Horgen |
| " | 2 | 2 | 13 | Dürnten | U.-Dürnten | Dürnten | 23 | Hinwil |
| Winterthur, Stadt | 1968 | 4976 | 22,230 | Winterthur | Winterthur | Winterthur | — | Winterth. |
| Wipkingen | 330 | 1035 | 4,512 | Zürich IV | Zürich | Wipkingen | — | Zürich |
| Wirzwil | 2 | 2 | 8 | Bäretswil | Bettswil | Bäretswil | — | Hinwil |
| Witellikon | 5 | 9 | 38 | Zollikon | Zollikon | Zollikon | — | Zürich |
| Witikon, Ober- | 28 | 42 | 156 | Witikon | Witikon | Witikon | — | " |
| " Unter- | 26 | 37 | 199 | " | " | " | — | " |
| Wölfshalde | 3 | 3 | 17 | Glattfelden | Glattfelden | Glattfelden | 203 | Bülach |
| Wölfler | 1 | 1 | 2 | Maur | Maur | Maur | 45 | Uster |
| Wohlentbehren | 1 | 1 | 1 | Küsnacht | Limbreg | Küsnacht | — | Meilen |
| Wolfacker | 1 | 1 | 2 | Hinwil | Unterholz | Hinwil | — | Hinwil |
| Wolfäckern | 1 | 1 | 6 | Buchs | Buchs | Buchs | — | Dielsdorf |
| Wolfbühl | 8 | 9 | 48 | Schönenberg | Schönenberg-Kirche | Schönenbg. | — | Horgen |
| Wolfen | 2 | 3 | 15 | Stallikon | Buchenegg-Dägerst | Stallikon | 13 | Affoltern |
| " | 2 | 2 | 9 | Sternenberg | Kohlwies | Sternenberg | — | Pfäffikon |
| " | 1 | 1 | 4 | Otelfingen | Otelfingen | Otelfingen | — | Dielsdorf |
| Wolfenried | 5 | 5 | 21 | Egg | Esslingen | Egg | 40 | Uster |
| Wolfensberg, Mittel- | 1 | 2 | 6 | Bauma | Bauma | Bauma | — | Pfäffikon |
| " Ober- | 3 | 3 | 15 | " | " | " | — | " |
| " Unter- | 6 | 6 | 19 | " | " | " | — | " |
| " | 2 | 2 | 14 | Wülflingen | Wülflingen | Wülflingen | — | Winterth. |

Alphabetisches Ortschaften-Verzeichnis.

| Ortschaften inbegriffen | Anzahl der | | | Gemeinde-Zugehörigkeit der Ortschaften | | | | Bezirk |
|----------------------------|----------------------|------------------------------|---------------------------|--|--------------------|-----------------------------------|-----------------------------|------------|
| | Wohn- häu- ser | Haus- hal- tan- gen | Wohn- bevöl- kerung | Politische Gemeinde | Schul- Gemeinde | Kirch- Gemeinde | Zivil- ge- me- No. | |
| Weiler und Höfe | | | | | | | | |
| Zelgli | 2 | 2 | 8 | Bauma | Bauma | Bauma | — | Pfäffikon |
| Zelgliwies | 1 | 1 | 4 | Turbenthal | Kohlwies | Turbenthal | 167 | Winterth. |
| Zelgwies | 1 | 1 | 7 | Bubikon | Bubikon | Bubikon | — | Hinwil |
| Zell | 3 | 5 | 17 | | | | — | " |
| Dorf | 56 | 62 | 202 | Zell " | Zell " | Zell " | 179 | Winterth. |
| Zeugniss | 1 | 1 | 8 | Stallikon | Stallikon | Stallikon | 16 | Affoltern |
| Ziegelei | 1 | 1 | 19 | Dinhard | Eschlikon | Dinhard | 128 | Winterth. |
| Ziegelhaus | 1 | 2 | 7 | Hütten | Hütten | Hütten | — | Horgen |
| " | 1 | 1 | 4 | Sternenberg | Kohlwies | Sternenberg | — | Pfäffikon |
| Ziegelhütte | 1 | 1 | 13 | Schwamendingen | Schwamendingen | Schwamendingen | — | Zürich |
| " | 1 | 1 | 6 | Bäretswil | Adetswil | Bäretswil | — | Hinwil |
| " | 3 | 6 | 23 | Wald | Laupen | Wald | — | " |
| " | 1 | 1 | 12 | Fehraltorf | Fehraltorf | Fehraltorf | — | Pfäffikon |
| " | 1 | 2 | 11 | Oberwinterthur | Hegi | Oberwinterthur | 142 | Winterth. |
| " | 1 | 1 | 11 | Flaach | Flaach | Flaach | — | Andelfing. |
| " | 1 | 1 | 2 | Ossingen | Ossingen | Ossingen | — | " |
| " | 1 | 1 | 3 | Eglisau | Tössriedern | Eglisau | — | Bülach |
| " | 1 | 1 | 12 | U.-Embrach | U.-Embrach | Embrach | — | " |
| " | 1 | 1 | 7 | Rafz | Rafz | Rafz | — | " |
| Ziegelweid | 1 | 1 | 4 | Dürnten | U.-Dürnten | Dürnten | 23 | Hinwil |
| Ziel | 1 | 1 | 4 | Bonstetten | Bonstetten | Bonstetten | — | Affoltern |
| " | 3 | 5 | 14 | Stäfa | Uelikon | Stäfa | — | Meilen |
| " | 3 | 3 | 11 | Gossau | Herschmettlen | Gossau | — | Hinwil |
| " | 2 | 4 | 11 | Wetzikon | Robenhausen | Wetzikon | 31 | " |
| " | 2 | 3 | 6 | Fällanden | Fällanden | Fällanden | — | Uster |
| " | 1 | 1 | 4 | Wildberg | Schalchen | Wildberg | 110 | Pfäffikon |
| " | 3 | 3 | 14 | Marthalen | Marthalen | Marthalen | 191 | Andelfing. |
| Zielacker | 1 | 1 | 6 | Schwerzenbach | Schwerzenbach | Schwerzenbach | — | Uster |
| Zimikon | 22 | 23 | 108 | Volketswil | Zimikon | Volketswil | 65 | " |
| Zimberg | 1 | 1 | 4 | Hittnau | U.-Hittnau | Hittnau | 72 | Pfäffikon |
| Zimmerberg | 6 | 7 | 32 | Hirzel | Hirzel-Höhe | Hirzel | — | Horgen |
| Zingen | 8 | 10 | 40 | Marthalen | Marthalen | Marthalen | 191 | Andelfing. |
| Zinzikon | 7 | 10 | 34 | Oberwinterthur | Oberwinterthur | Oberwinterthur | 147 | Winterth. |
| Zoller | 1 | 1 | 4 | Erlenbach | Erlenbach | Erlenbach | — | Meilen |
| Zollikerberg | 46 | 68 | 306 | Zollikon | Zollikon | Zollikon | — | Zürich |
| Zollikon, Dorf | 158 | 281 | 1,223 | " | " | " | — | " |
| Zopf | 2 | 3 | 14 | Wädenswil | Ort " | Wädenswil | — | Horgen |
| " | 3 | 3 | 14 | Hombrecht. | Feldbach | Hombrecht. | — | Meilen |
| Zünikon | 22 | 22 | 99 | Bertschikon | Zünikon | Elgg | 118 | Winterth. |
| Zürich, Altstadt l. d. L. | 868 | 2443 | 11,555 | Zürich I | Zürich | { Fraumünster und St. Peter } | — | Zürich |
| " " r. d. L. | 946 | 3203 | 14,365 | " I | " | { Grossmünster und Predigern } | — | " |
| Zürichhorn | 1 | 1 | 5 | " V | " | Neumünster | — | " |
| Zürichweg | 1 | 1 | 7 | Bonstetten | Bonstetten | Bonstetten | — | Affoltern |
| Zumikon, Dorf | 47 | 59 | 223 | Zumikon | Zumikon | Zumikon | — | Meilen |

Alphabetisches Ortschaften-Verzeichnis.

| Ortschaften inbegriffen Weiler und Höfe | Anzahl der | | | Gemeinde-Zugehörigkeit der Ortschaften | | | | Bezirk |
|---|----------------------|------------------------------|---------------------------|--|--------------------|--------------------|------------------------------------|-----------|
| | Wohn- häu- ser | Haus- hal- tun- gen | Wohn- bevöl- kerung | Politische Gemeinde | Schul- Gemeinde | Kirch- Gemeinde | Zivil- ge- me- de. No. | |
| Zumpfernell . . . | 2 | 3 | 13 | Meilen | Berg-Meilen | Meilen | — | Meilen |
| Zweidlen . . . | 20 | 20 | 121 | Glattfelden | Zweidlen-Aarüü | Glattfelden | 204 | Bülach |
| „ Bahnhof | 1 | 1 | 5 | „ | „ | „ | 204 | „ |
| Zweierhof . . . | 6 | 6 | 27 | Schönenberg | Schönenberg-Kirche | Schönenbg. | — | Horgen |
| Zweischeunen . . . | 1 | 1 | 4 | Richterswil | Richterswil | Richterswil | — | „ |
| Zwillikon . . . | 63 | 82 | 351 | Affoltern a. A. | Zwillikon | Affoltern a. A. | — | Affoltern |
| Zwinggarten . . . | 1 | 3 | 19 | Dübendorf | Dübendorf | Dübendorf | 35 | Uster |

Prozentuale Aenderung der Einwohnerzahl in den politischen Gemeinden des Kantons Zürich

(in der Stadt Zürich nach den 5 Verwaltungs-Kreisen)

im 12jährigen Zeitraum zwischen den eidg. Volkszählungen von 1888 und 1900.

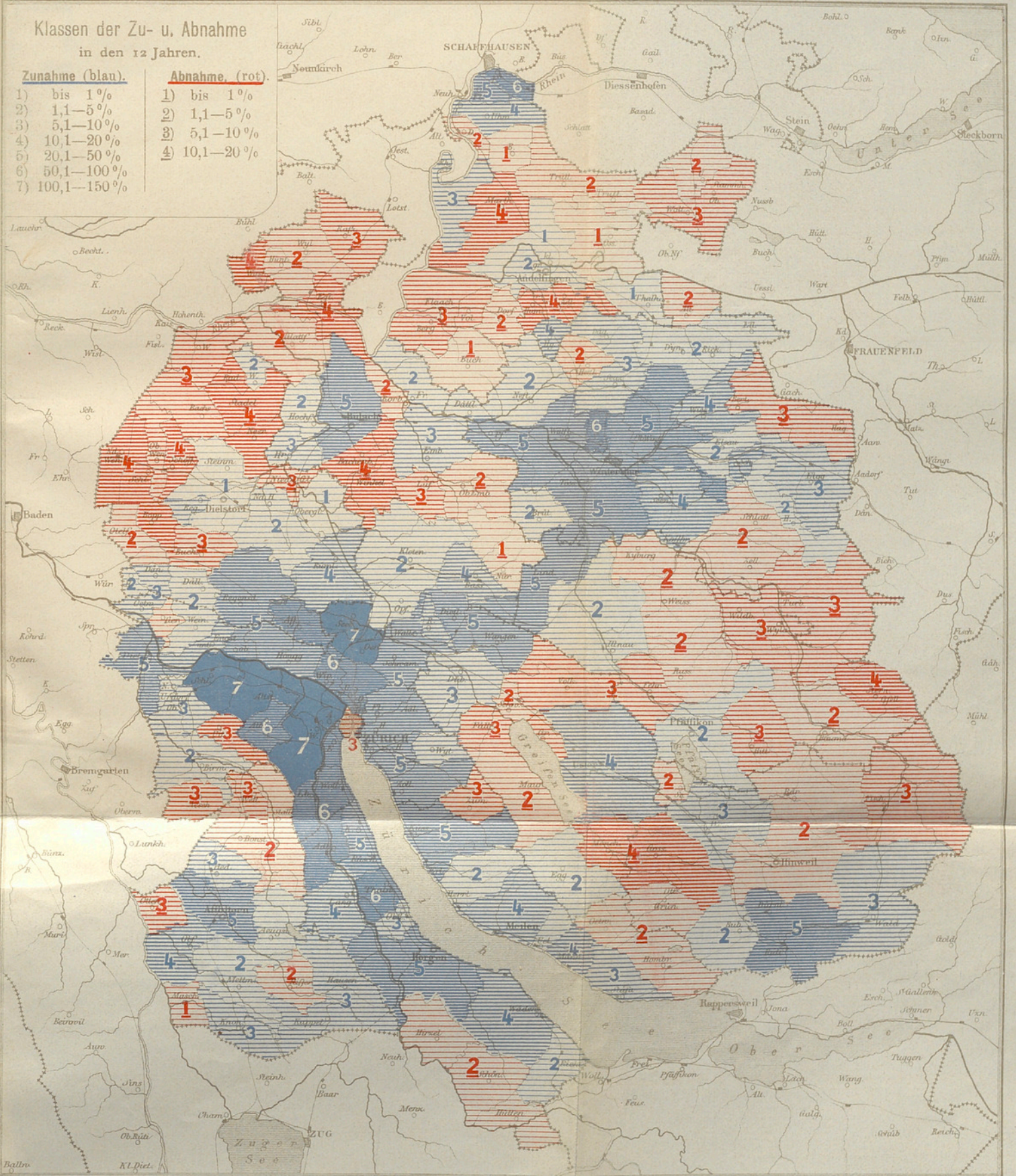
Klassen der Zu- u. Abnahme
in den 12 Jahren.

Zunahme (blau).

- 1) bis 1%
- 2) 1,1–5%
- 3) 5,1–10%
- 4) 10,1–20%
- 5) 20,1–50%
- 6) 50,1–100%
- 7) 100,1–150%

Abnahme (rot).

- 1) bis 1%
- 2) 1,1–5%
- 3) 5,1–10%
- 4) 10,1–20%



W

Zu
Zw

Zv
Zv
Zv
Zv



Bevölkerungsdichtigkeit nach der Volkszählung vom 1. Dez. 1900 in den polit. Gemeinden des Kantons Zürich.

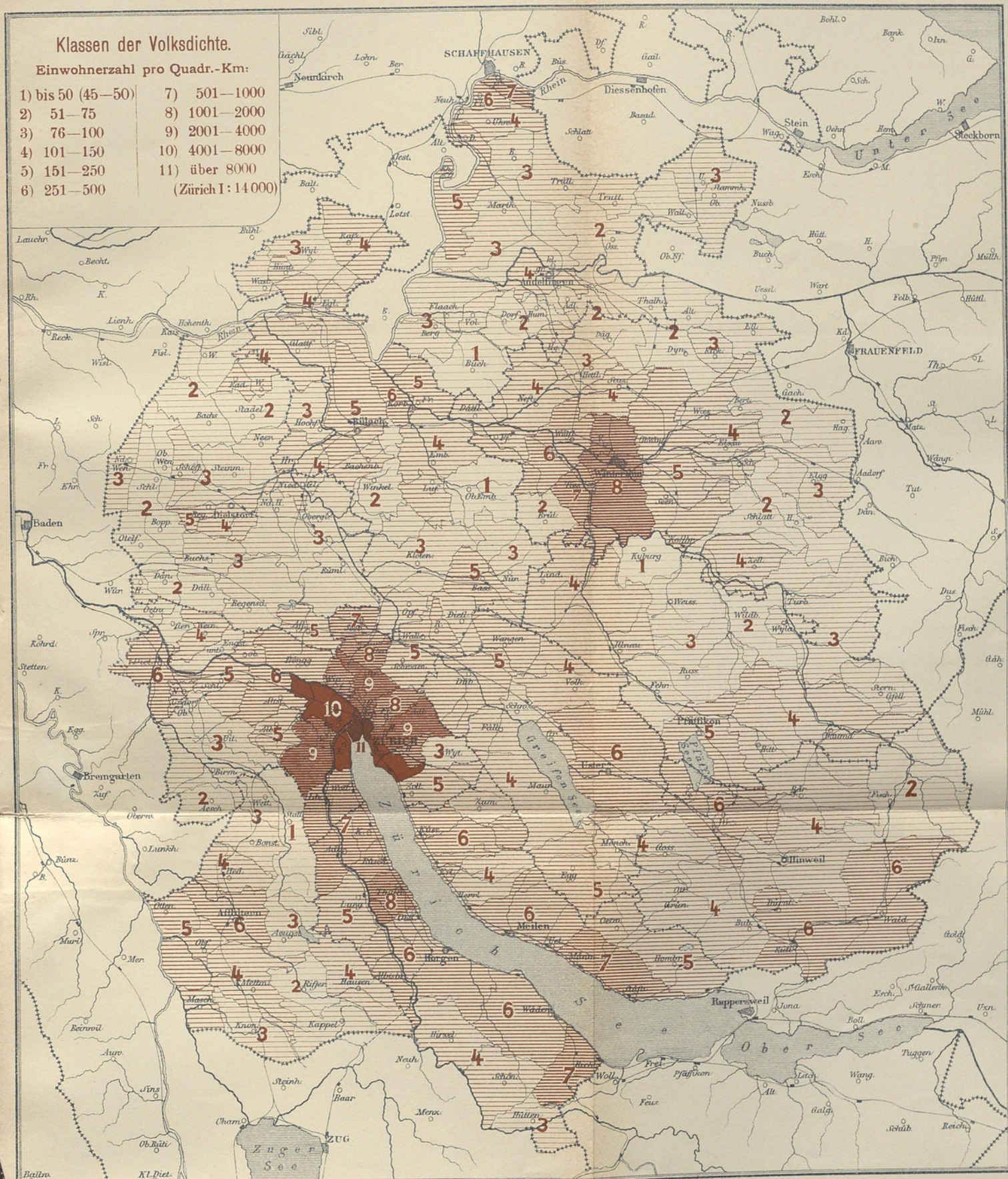
(betr. Stadt Zürich nach den früheren Gemeinden, jetzigen Stadtquartieren).

Volksdichte = Einwohnerzahl pro Quadrat-Kilometer.

Klassen der Volksdichte.

Einwohnerzahl pro Quadr.-Km:

- | | |
|-------------------|-------------------|
| 1) bis 50 (45—50) | 7) 501—1000 |
| 2) 51—75 | 8) 1001—2000 |
| 3) 76—100 | 9) 2001—4000 |
| 4) 101—150 | 10) 4001—8000 |
| 5) 151—250 | 11) über 8000 |
| 6) 251—500 | (Zürich I: 14000) |



2
2
2
2
2
2