



LK 1314

40

1901.

PHOTOLOB Co.  
ZÜRICH.



# Photogram- Katalog

Originalaufnahmen

Unveränderliche einfarbige

Glanz-Photographien

von

Landschafts- und Städtebildern,  
Trachten und Studien.

SCHWEIZ — ITALIENISCHE SEEN — RIVIERA
ÖSTERREICH — OBER-BAYERN — BELGIEN — HOLLAND
RUSSLAND — EGYPTEN.

Verkaufsstelle :

Zu beziehen durch die ersten Buch-, Kunst- und Photographie-Handlungen aller Länder.

ETABLISSEMENTS  
LONDON E. C. • DETROIT (Mich.) U. S. A.  
unter der Firma PHOTOLOB Co. }  
121 Cheapside, P. O. Box 603.

## Allgemeine Bemerkungen.



1. Die **Photogramme** der „Photoglob Co.“, vereinigte Firmen „Photochrom“ und „Schroeder & Cie.“, Zürich, erscheinen in den folgenden Formaten:

Format	<b>I.</b>	Kabinetgrösse.
„	<b>II.</b>	17 : 23 cm.
„	<b>III.</b>	21 : 27 cm.
„	<b>V.</b>	35 : 46 cm.
„	<b>VI.</b>	42 : 52 cm. bis 44 : 57 cm.

2. Die **Photogramme** werden verkauft:

*a)* **Unaufgezogen**, alle Formate.

*b)* **Auf Photographie-Karton**, mit Goldschnitt, Format I-III.

*e)* „ **Chamois-Karton**, 10,8 : 16, 1/2 cm., Kabinet-Format.

„ **weissem** „ 24 : 32 „ Format II.

„ „ „ 31 : 42 „ „ III.

„ „ „ 50 : 65 „ „ V.

„ „ „ 55 : 72 „ „ VI.

*f)* „ **Kupferdruck-** „ 37 : 46 „ „ III. } für Heliotypen

Es wird gebeten, bei Aufgabe der Bestellung die gewünschte Ausstattung *a, b, e* oder *f* gefälligst anzugeben.

3. Bei Bestellungen von Bildern bitten wir einfach nur die beige druckte No. und das gewünschte Format **I** bis **VI** angeben zu wollen.

4. □ bedeutet Hochformat; alle Sujets, welche ohne dieses Zeichen katalogisirt wurden, sind im Querformat vorhanden.

5. Das Zeichen + in den Format-Kolonnen bedeutet, dass betreffendes Sujet in dem also bezeichneten Formate auf Lager ist; das Zeichen — lässt das Fehlen einer No. in dem betreffenden Format erkennen.

Photoglob Co., Zürich.

# INHALTS-VERZEICHNIS

zu vorliegendem

## Photogram-Katalog.



	Seite
<b>SCHWEIZ.</b> Format I, II, III . . . . .	1—76
I. Nord- und Ostschweiz . . . . .	1—8
II. Graubünden . . . . .	8—19
III. Vierwaldstättersee . . . . .	19—25
IV. Gotthard, Furka und Grimsel . . . . .	25—28
V. Italienische Seen . . . . .	28—31
VI. Engelberg-Jochpass-Engstlenalp . . . . .	31—33
VII. Bernerland . . . . .	33—47
VIII. Wallis . . . . .	47—56
IX. Genfersee . . . . .	56—62
X. Freiburg und Jura . . . . .	63
XI. Ober-Savoyen . . . . .	64—67
XII. Schweizer Trachten . . . . .	67—68
XIII. Studien und Aussichten verschied. Genres	68—69
XIV. Format V . . . . .	70—71
XV. Format VI . . . . .	72
XVI. Extraformate . . . . .	72
XVII. Heliotypten, Format III . . . . .	73—76
<b>RIVIERA.</b> Format I, III . . . . .	77—86
Heliotypten, Format III . . . . .	87—88
<b>BODENSEE.</b> Format I, III . . . . .	89
<b>VORARLBERG.</b> Format I, III . . . . .	89—90
<b>TIROL.</b> Format I, III . . . . .	90—112
I. Nord-West-Tirol . . . . .	90—97
II. Süd-West-Tirol . . . . .	97—104
III. Süd-Ost-Tirol . . . . .	104—110
IV. Nord-Ost-Tirol . . . . .	110—111
V. Genrebilder und Trachten . . . . .	111
VI. Gletscherstudien . . . . .	112

	Seite
OBERBAYERN. Format III...	112—114
SALZBURG UND SALZKAMMERGUT. Format III	115—119
WIEN. Format II ...	120—121
KÄRNTEN. Format III ...	121—123
STEIERMARK. Format III ...	124
KRAIN. Format III ...	124—125
HERCEGOWINA. Format III ...	125
BELGIEN. Format II...	126
HOLLAND. Format II. ...	126—127
RUSSLAND. Format II ...	128— 135
AEGYPTEN. Format III .	136—152
<b>Unter-Aegypten.</b>	
I. Alexandrien ...	136
II. Cairo ...	136—140
III. Port-Said, Suez ...	140
<b>Ober-Aegypten.</b>	
I. Abydos ...	141
II. Dendera .	141
III. Luxor ...	141—142
IV. Karnak...	142—143
V. Theben...	143—145
VI. Esne .	145
VII. Edfou .	145
VIII. Kom Ombo .	146
IX. Assouan .	146
X. I. Cataract und Phylae ...	146
XI. Nubien (II. Cataract) ...	147
XII. Studien und Genrebilder ...	147—148
XIII. Heliotyrien .	149—152
<b>BRIEFBOGEN ..</b>	153



ANMERKUNG. Die Panoramen sind mit genauer Grössenangabe  
jeweilen in die entsprechende Orts-Reihenfolge der Photo-  
gramme I—III eingereiht.

# Die Schweiz.

## I. Nord- und Ostschweiz.

### a) Zürich und Zürichsee.

Zürich von der Waid ... ..	71 × 41 cm.	1 Blatt.
Panorama No. 71. Zürich mit Uetliberg ...	79 × 21 "	3 "
" " 72. " " Alpen ... ..	51 × 20 "	2 "
" " 178. " vom St. Peter ...	53 × 21 "	1 "
" " 236. " mit Tonhalle und Utoquai	55 × 23 "	1 "

No.		Format III	Format II	Format I
519	Zürich, Gesamtansicht mit den Alpen ...	—	+	—
493	" vom Utoquai ... ..	+	+	+
1193	" von der Waid aus ... ..	+	+	+
1984	" Hauptansicht ... ..	+	—	+
2003	" vom Ütliberg ... ..	+	—	—
2183	" " " ... ..	+	—	—
2002	" von der Kirche Unterstrass ... ..	+	—	—
2215	" vom Polytechnikum ... ..	+	—	+
2185	" vom Theater ... ..	+	—	+
518	" Grossmünster und die Alpen ... ..	+	+	+
516	" Fraumünsterkirche und die Alpen ...	+	+	—
794	" mit den Alpen vom St. Peter aus ...	+	—	—
1	" Quai mit dem Uetliberg ... ..	+	—	+
1244	" vom Stadthaus ... ..	—	+	+
522	" Stadtansicht von der Quaibrücke ...	+	+	+
32	" die drei Hauptkirchen ... ..	+	+	+
2270	" Sonnenquai und Grossmünster ... ..	+	—	—
11	" Limmatquai ... ..	+	—	—
1239	" Limmatquai ... ..	+	+	+
1130	" Limmatquai ... ..	+	—	+
22	" Rathausquai ... ..	+	+	—
21	" Sonnenquai ... ..	+	—	—
1240	" Quaibrücke und Uetliberg ... ..	+	—	+
521	" Quaibrücke mit Hôtel Bellevue ...	+	—	+
2190	" Alpenquai und Uetliberg ... ..	+	—	+
2335	" der Alpenquai ... ..	+	—	+
1221	" Alpenquai ... ..	+	+	—
2574	" Alpenquai ... ..	+	—	+
8	" Weisses Schloss am Alpenquai ... ..	+	—	—

No.		Format	Format	Format
		III	II	I
9	Zürich, Rotes Schloss am Alpenquai ... ..	+	—	—
2502	„ neue Tonhalle [] ... ..	+	—	—
2700	„ Tonhalle, Frontansicht ... ..	+	—	+
2501	„ „ ... ..	+	—	—
2701	„ „ Grosser Konzertsaal ... ..	+	—	—
1131	„ Zwinglidenkmal ... ..	+	+	+
1983	„ Gemüsebrücke ... ..	+	—	+
2005	„ Bahnhofstrasse ... ..	+	—	—
2444	„ Paradeplatz ... ..	+	—	+
1985	„ Bahnhofplatz ... ..	+	—	+
922	„ Bahnhof ... ..	+	+	+
18	„ Bahnhofportal [] ... ..	+	+	+
1230	„ Grossmünster [] ... ..	+	—	+
923	„ Theater ... ..	+	+	+
1782	„ Obere Brücke und Helmhaus ... ..	—	—	+
5	„ Kirche in Enge [] ... ..	+	+	+
1785	„ Kreditanstalt ... ..	—	—	+
920	„ Polytechnikum ... ..	+	+	+
924	„ Eidgenössisches Physikgebäude ... ..	+	—	+
505	„ Hôtel Bellevue ... ..	+	+	+
2573	„ Hôtel Baur au Lac ... ..	—	—	+
2004	„ Hôtel Uetliberg ... ..	+	—	+
17	„ „ „ ... ..	—	—	+
2798	„ Anlagen im Zürich-Horn ... ..	+	—	—
2799	„ Restaurant im „ ... ..	+	—	—
2749	„ Mädchenschule am Hirschengraben .	+	—	—
2750	„ Liebfrauenkirche ... ..	+	—	+
2752	„ Das Schweiz. Landesmuseum ... ..	+	—	+
2334	„ Grand Hôtel Dolder ... ..	+	—	+

### b) Umgebung von Zürich.

117	Uster ... ..	—	—	+
2802	Winterthur ... ..	+	—	+
2800	„ Stadthaus ... ..	+	—	+
2801	„ Technikum ... ..	+	—	—

### c) Einsiedeln.

1269	Einsiedeln, Gesamtansicht ... ..	—	—	+
1847	„ Gesamtansicht mit Glärnisch . ... ..	+	+	+
1849	„ Kloster von der Meinradshöhe ... ..	+	—	+
1852	„ Kloster von der Rückseite ... ..	+	—	+
1859	„ das Kloster mit dem Klosterplatz ... ..	+	+	+
2264	„ Kloster ... ..	+	—	—
1848	„ Kloster und Klosterplatz ... ..	—	—	+
1306	„ der Klosterplatz ... ..	+	—	—

No.		Format III	Format II	Format I
1860	Einsiedeln, das Kloster, Façadenansicht ...	+	—	—
1855	" Schiff der Kirche [] ...	+	—	+
1857	" Einsiedeln, das Kloster ...	—	—	+
1856	" der Hochaltar [] ...	+	—	+
1858	" der Gnadenaltar [] ...	+	—	+
1949	" der Gnadenaltar, Intérieur [] ...	+	—	+
2051	" die Beichtkapelle ...	+	—	+
1861	" der Marienbrunnen []... ..	+	—	+
1854	" Frauenkloster ... ..	+	—	—
1850	" Blick gegen die Meinradshöhe ... ..	+	—	+
1851	" die Hôtels am Klosterplatz ... ..	+	—	+

d) Wallensee und Glarnerland.

347	Wallensee mit Mühlehorn ... ..	+	—	—
248	" Obstalden ... ..	+	—	+
1051	" mit dem Glärnisch ... ..	+	—	—
944	Weesen ... ..	+	—	—
909	" gegen den Glärnisch ... ..	+	—	—
2006	" gegen die Churfürsten ... ..	+	—	+
Panorama No. 52. Glärnisch. Vrenelisgärtli bis Bösen-Faulen 108 × 20 cm. 4 Blatt.				
589	Glarus mit dem Glärnisch ... ..	+	—	+
2007	" mit dem Glärnisch ... ..	+	—	—
592	" mit dem Wiggis ... ..	+	—	+
595	" gegen den Kärpfstock ... ..	+	—	—
2445	Glärnisch, der Bächistock von der Zürcher- lucke aus gesehen ... ..	+	—	—
2774	Clubhütte am Glärnisch [] ... ..	—	—	+
2775	Clubhütte am Glärnisch ... ..	—	—	+
2776	Glärnisch. Firnbändli und Gletscher ... ..	—	—	+
2777	Glärnisch. Der Gipfel des Ruchen ... ..	—	—	+
947	Das Klönthal... ..	+	—	+
945	Klönthalersee . ... ..	+	—	+
946	Klönthalersee . ... ..	+	—	+
2808	Am Klönthalersee ... ..	—	—	+
2807	An der Klönthalerstrasse [] ... ..	+	—	—
950	Hôtel Klönthal ... ..	+	—	+
948	Richisau, Kurhaus 1095 m ... ..	+	—	+
949	Richisau gegen den Grieselstock (Faulen) .	+	—	+
885	Mitlödi gegen den Wiggis ... ..	+	—	+
206	Schwanden mit dem Glärnisch... ..	+	—	—
762	" gegen den Tödi ... ..	+	—	—
730	" Sernfthal ... ..	+	—	—
732	Elm mit dem Hausstock ... ..	+	—	+
691	" gegen die Sardona . ... ..	+	—	—
726	Bad Stachelberg gegen das Linthal ... ..	+	—	+
706	Bad Stachelberg... ..	+	—	—

No.		Format	Format	Format
		III	II	I
702	Bad Stachelberg .. .. .	+	—	+
793	Obort, Linthal (Tödigruppe) .. .. .	+	—	+
2010	Linthal gegen das Thal .. .. .	+	—	+
2225	Linthal .. .. .	+	—	+
33	" .. .. .	—	—	+
2871	" und Schwanden vom Föhnstock aus	+	—	—
2744	" von Schwändi aus .. .. .	+	—	—
2437	" Durchblick von der Klausenstrasse .	+	—	—
2427	" Der Diessbachfall □ .. .. .	+	—	+
2428	" von Braunwald .. .. .	—	—	+
2870	" Partie am Wege zum Tödi .. .. .	+	—	—
1770	Schreyenbachfall mit dem Selbsanft □ ..	+	—	+
725	Thierfehd (Hôtel Tödi) .. .. .	+	—	—
2009	Thierfehd bei Linthal, Hôtel Tödi und Schreyenbachfall .. .. .	+	—	+
733	Schlucht bei Thierfehd □ .. .. .	+	—	+
887	Pantenbrücke bei Thierfehd □ .. .. .	+	—	+
2008	Uelialp, der Tödi □ .. .. .	+	—	+
2869	Untere Sandalp .. .. .	+	—	—
980	Sandalp gegen die Clariden .. .. .	+	—	+
981	Clariden von der Rötiwand .. .. .	+	—	+
982	Fridolinshütte gegen den Glärnisch .. ..	+	—	—
983	Fridolinshütte und Tödi .. .. .	+	—	+
984	Bifertengletscher von der alten Tödi-Club- hütte □ .. .. .	+	—	—
2426	Klausenstrasse, Galerie. Blick gegen Linthal	—	—	+
2879	" Urnerboden mit Scheerhorn .. .. .	+	—	—
2880	" .. .. .	+	—	—
2878	" Vorfrutt m. Blick a Scheerhorn u. Klus	+	—	—
2877	" Kehren bei Vorfrutt und Scheerhorn	+	—	—
2876	" Blick auf den Urnerboden .. .. .	+	—	—
2875	" Balmalp mit Scheerhorn, Grieselstock und grosse Windgelle .. .. .	+	—	—
2874	" Partie bei Aesch mit dem Stäubifall	+	—	—
2873	" Unterschächen .. .. .	+	—	—

### e) St. Gallen.

Panorama No. 51. St. Gallen gegen den Rosenberg		52 × 21 cm.	2 Blatt.
2193	Rapperswyl .. .. .	+	—
2233	St. Gallen, Gesamtansicht .. .. .	+	—
2232	" Kantonsschule .. .. .	—	—
2230	" St. Leonhardskirche .. .. .	—	—
2229	" Kaufm. Directorium und Stadthaus .	—	—
2222	" Stiftskirche □ .. .. .	+	—
2223	" Stiftskirche, Intérieur □ .. .. .	—	—
2227	" Stiftsbibliothek .. .. .	+	—

No.		Format	Format	Format
		III	II	I
2220	St. Gallen. Hechtplatz ... ..	+	—	+
2231	„ Unionbank... ..	+	—	+
2228	„ Das Museum ... ..	+	—	+
2861	Lichtensteig ... ..	+	—	—
2748	Sargans und Alvier... ..	+	—	+
1442	Ragaz, Gesamtansicht ... ..	+	+	+
1444	„ und Falknis ... ..	+	+	+
1441	„ von Wartenstein aus . . . . .	+	+	+
1443	„ von der Ruine Freudenberg aus... ..	+	+	+
1447	„ Ruine Freudenberg ... ..	+	—	+
1448	„ Ruine und Hotel Wartenstein .. .	+	—	+
2012	„ Wartenstein. Das Hotel... ..	+	—	+
1450	„ Wartenstein und Rheinthal ... ..	+	—	—
1449	„ Drahtseilbahn nach Wartenstein . . .	+	—	+
1445	„ Hof Ragaz ... ..	+	—	+
1446	„ Quellenhof . . . . .	+	—	+
1760	„ Dorfbad ... ..	—	—	+
2011	„ Weg zur Tamina-Schlucht ... ..	+	—	+
1451	Bad Pfäfers... ..	+	+	+
1452	Tamina-Schlucht I. [] ... ..	+	+	+
1453	„ II. [] ... ..	+	+	+
1454	„ III. []... ..	+	—	+
1455	„ Die Quelle []... ..	+	+	+
2747	„ Wasserfall []... ..	+	—	+
2751	„ []... ..	+	—	—

### f) Appenzell und Säntisgebiet.

1182	Gäbris gegen den Säntis ... ..	+	—	—
365	Gais mit dem Säntis . . . . .	+	—	+
456	„ „ Bernbrugg ... ..	+	—	+
370	Teufen und Sonder gegen den Säntis . . .	+	—	+
648	Vögelinsegg ... ..	+	—	+
448	Heiden gegen den Bodensee ... ..	+	—	—
440	Trogen und Speicher ... ..	+	—	+
2862	„ ... ..	+	—	—
429	Gontenbad . . . . .	+	—	+
808	Herisau ... ..	+	—	+
398	Heinrichsbad... ..	+	—	+
378	Appenzell mit Säntis ... ..	+	—	+
2490	„ „ „ ... ..	+	—	+
2857	„ ... ..	+	—	—
2493	Weissbad . . . . .	—	—	+
442	Weissbad . . . . .	+	—	+
1104	Seealpsee .. . . .	+	—	+
2492	Altman und Säntis vom Seealpsee aus ...	+	—	+
2489	Säntis, Partie am Seealpsee ... ..	+	—	+
2497	„ Aescher mit Seealpsee ... ..	+	—	+

No.		Format	Format	Format
		III	II	I
1102	Säntis. Wildkirchli, Gasthaus zum Aescher	+	—	+
1101	„ Wildkirchli [] ... ..	+	+	+
1100	„ Wildkirchli Wirtshaus ... ..	+	—	+
1107	„ Ebenalp ... ..	+	—	+
1109	„ Meglisalp ... ..	+	—	+
2491	„ Oehrli ... ..	+	—	+
2488	„ blauer Schnee ... ..	+	—	+
1103	„ -gipfel, Wirtshaus und meteorologische Station ... ..	+	—	+
2487	„ Wirtshaus und Station [] ... ..	+	—	+
1108	„ Altmann von der Ebenalp aus gesehen	+	+	+
2494	„ Der Altmann vom Säntis aus [] ...	+	—	—
1106	„ Hohen Kasten mit Gasthaus ... ..	+	—	—
1105	„ -gruppe vom Hohen Kasten ... ..	+	—	—
2486	„ -gipfel und meteorologische Station	+	+	+
2495	Appenzellerinnen [] ... ..	+	+	—
2496	Appenzellerin [] ... ..	+	+	+
705	„ (mit Stickrahmen) [] ... ..	+	—	+
708	„ ( mit Haube) [] ... ..	+	—	+

## g) Baden.

778	Baden. Generalansicht ... ..	+	+	+
992	„ Generalansicht ... ..	+	—	+
998	„ Generalansicht. Die alte gedeckte Brücke ... ..	+	—	+
1375	„ vom Schartenfels aus ... ..	+	—	+
1257	„ mit dem Schloss Stein ... ..	+	—	+
1250	„ Schloss Stein ... ..	+	—	+
1256	„ Landvogteischloss ... ..	+	—	+
1247	„ Die Hôtels an der Limmat ... ..	+	+	+
2432	„ Schartenfels von der Kurpromenade []	+	—	—
1255	„ Schartenfels (neu) [] ... ..	+	—	—
1248	„ Partie an der Limmat ... ..	+	+	+
1249	„ Grand Hôtel und Limmatthal ... ..	—	—	+
1242	„ Grand Hôtel ... ..	+	—	+
1252	„ Kurhaus ... ..	+	—	+
1251	„ Stadtturm [] ... ..	+	—	+
1763	„ Kloster Wettingen, die Chorstühle ...	+	—	+
1374	„ vom Schartenfels aus ... ..	—	—	+

## h) Aarau — Schinznach.

2434	Aarau. Hirschenturm [] ... ..	+	—	—
2433	„ Schloss Habsburg ... ..	+	—	+

No.	Format III	Format II	Format I
-----	------------	-----------	----------

**i) Rheinfelden.**

1810	Rheinfelden. Gesamtansicht ... ..	+	—	+
1811	" Aussicht von der Rheinbrücke ... ..	+	—	+
1815	" Der Oberthorturm □ ... ..	+	—	+
1814	" Grand Hôtel des Salines . . . . .	+	—	+
2187	" Grand Hôtel des Salines . . . . .	—	—	+
1812	" Hôtel Krone ... ..	+	—	+
1813	" Aussicht von Hôtel Krone ... ..	+	—	+

**k) Säckingen und Laufenburg.**

1817	Säckingen. Gesamtansicht ... ..	+	—	+
1818	" Schloss □ ... ..	+	—	+
1819	" Schlossturm □ ... ..	+	—	+
1820	" Trompeterstatue □ ... ..	+	—	+
1828	Laufenburg. Gesamtansicht ... ..	+	—	+
1827	" Der Laufen ... ..	+	—	+

**l) Basel.**

2337	Basel. Gesamtansicht ... ..	+	—	+
380	" Die alte Rheinbrücke mit Hôtel 3 Könige	+	+	—
514	" Die alte Rheinbrücke ... ..	+	—	+
511	" mit den 3 Brücken ... ..	+	—	+
387	" Die alte Rheinbrücke... ..	+	+	+
510	" Kleinbasel ... ..	+	—	+
506	" Wettsteinbrücke ... ..	—	+	+
386	" Wettsteinbrücke (mit den Greifen) ...	—	—	+
508	" Das Münster vom Rhein gesehen ...	+	—	+
1180	" Das Münster ... ..	+	—	+
2333	" " " □ ... ..	+	—	+
2336	" " " ... ..	+	—	+
1178	" Münster (Inneres)... ..	+	—	+
1179	" Rathaus ... ..	+	—	+
1222	" Rathaus (Hof)... ..	+	—	+
513	" Spalenthor □ ... ..	+	+	+
2079	" St. Johannsthor □ ... ..	+	—	+
1181	" St. Albanthor □ ... ..	+	—	+
1300	" St. Jakobsdenkmal □ ... ..	+	+	+
1301	" Strassburgerdenkmal □ ... ..	+	—	+

**m) Schaffhausen.**

1829	Schaffhausen. Gesamtansicht ... ..	+	+	+
1831	" Stadtansicht mit dem Munoth ... ..	+	—	+
1832	" Der Munoth ... ..	—	+	+



No.		Format	Format	Format
		III	II	I
1778	Klosters im Winter... ..	—	—	+
1633	" Die Hôtels gegen die Silvretta... ..	+	—	+
1635	" gegen das Mombielthal ... ..	+	+	+
1619	" Das Silvrettathal ... ..	+	—	+
1655	" Alphütten ... ..	+	+	+
1627	" Die grosse Eisenbahnbrücke . . . . .	+	+	+
1622	Silvretta, Clubhütte und Verstanklahörner	+	+	+
1623	" Verstanklahorn-Gletscher . . . . .	+	+	+
1621	Silvretta-Gletscher und Silvretta-Horn . . . . .	+	—	+
1625	" " Gletschersturz ... ..	+	—	+
1624	" " Eiskegel [] ... ..	+	—	—

## 2. Davos.

1159	Laret. Gesamtansicht ... ..	+	—	—
1160	" Schwarzsee ... ..	+	—	—
1638	" " ... ..	+	—	+
Panorama No. 201. Davos gegen d. Schiahörner. 80 × 21 cm. 3 Blatt.				
"	" 225. " " das Seehorn (im Winter) 53 <sup>1</sup> / <sub>2</sub> × 21 cm. 2 Blatt.			
"	" 41. Schatzalp (im Winter). Rhätikon bis Tinzenhorn. 106 × 20 cm. 4 Blatt.			
1605	Davos-Platz gegen das Seehorn ... ..	+	+	+
1773	" " " " " im Winter	+	—	+
1604	" " " den Rhätikon . . . . .	—	+	+
1603	" " und die Schiahörner ... ..	+	+	+
841	" " " " " (im Winter)	+	—	—
1589	" " gegen das Tinzenhorn . . . . .	+	—	+
2254	" " " " " im Winter .	+	—	—
2250	" " Promenade vor dem Kurhaus im Winter ... ..	+	—	—
1593	" " Kurhaus . . . . .	+	—	+
1591	" " Grand-Hôtel Belvédère . . . . .	+	—	+
2263	" " Waldweg im Winter [] ... ..	+	—	—
2252	" " Schlittschuhlaufen ... ..	+	—	—
2251	" " " " " ... ..	+	—	—
1779	" " Schlittenpost . . . . .	+	+	+
1775	" " Schlittelsport ... ..	+	—	+
1586	" " Davosersee ... ..	+	+	+
1173	" " Basler-Sanatorium ... ..	+	—	+
1590	Davos-Dörfl. Gesamtansicht ... ..	+	—	—
1594	" " und das Schiahorn . . . . .	—	+	+
1772	" " im Winter ... ..	+	—	+
1617	" " gegen das Dischmathal. . . . .	+	—	+
1607	" " Kurhaus . . . . .	+	—	+
2893	" " ... ..	+	—	—
1608	Dischmathal ... ..	+	—	—

No.		Format	Format	Format
		III	II	I
<b>3. Sertigpass.</b>				
1609	Clavadel ... ..	+	—	—
2257	Abfahrt von Clavadel, im Winter ... ..	+	—	+
2260	Schlittler von Clavadel □ ... ..	+	—	—
1587	Sertig-Dörfli ... ..	+	+	+
1588	" -Thal ... ..	+	—	+
2894	" " ... ..	+	—	—
1679	Piz Kesch vom Sertigpass aus ... ..	+	—	+
1677	" " Clubhütte ... ..	+	—	+
1678	" " (3417 m) ... ..	+	—	+

**4. Fluelapass.**

1688	Fluelaroute. Wasserfall □ ... ..	+	—	+
1687	" Tschuggen und Weisshorn ... ..	+	—	—
1689	Fluela-Hospiz mit dem Schwarzhorn ... ..	+	—	+
1685	" " Die beiden Seen ... ..	+	—	+
1692	" " " " " ... ..	+	—	+
1686	" " Postwagen ... ..	+	—	+
1705	Süs gegen den Fluelapass ... ..	+	—	—
1709	" und Piz Linard □ ... ..	+	—	+

**b) Zügen-Schyn-Thusis.**

1592	Frauenkirch bei Davos ... ..	+	—	+
2088	" " " ... ..	+	—	—
1595	Spinabad ... ..	—	—	+
1672	Zügenstrasse. Eingang ... ..	—	—	+
1673	" Lawingalerie □ ... ..	+	+	+
1674	" Die Tunnels □ ... ..	+	+	+
1675	" " " □ ... ..	+	+	+
2084	Monstein. Gesamtansicht ... ..	+	—	—
2085	" von der neuen Kirche aus ... ..	+	—	—
2097	Landwasserstrasse. Blick v. Bärentritt aus □	+	—	+
2086	" ... ..	+	—	—
2096	" ... ..	+	—	—
2892	" ... ..	+	—	—
1676	Wiesen ... ..	+	—	+
1596	Tiefenkasten. Gesamtansicht ... ..	+	—	+
1357	" " " □ ... ..	+	—	+
1601	" Die Kirche □ ... ..	+	—	—
1640	Alvaschein ... ..	+	—	—
1641	Schynpass. Tunnel □ ... ..	+	—	+
1341	" " " ... ..	+	—	—
2018	" Solisbrücke □ ... ..	+	—	+
1336	" " □ (klein) ... ..	+	—	—
1642	" " □ (mit Post) ... ..	+	—	+
1639	" Ruine Campobello □ ... ..	+	—	—
1337	" Lawingalerie ... ..	+	—	—

No.		Format	Format	Format
		III	II	I
1643	Thusis. Gesamtansicht . . . . .	+	—	—
1671	„ Gesamtansicht . . . . .	—	—	+
1644	„ gegen die Viamala . . . . .	+	+	+
1645	„ „ das Rheinthal . . . . .	+	—	—
1613	„ von Hohenrhätien aus . . . . .	+	—	—
1634	„ und Sils mit Piz Beverin . . . . .	+	—	—
1347	„ Rhein- u. Nollabrücke mit Piz Beverin	+	—	—
1650	Viamala-Eingang □ . . . . .	+	+	+
2891	„ „ . . . . .	+	—	—
1652	„ vom Verlorenen Loch aus □ . . . . .	+	+	+
1653	„ Hohenrhätien vom Känzeli aus □ . . . . .	+	+	+
1647	„ Eingang . . . . .	+	—	—
1646	„ Tunnel □ . . . . .	+	—	+
1649	„ I. Brücke . . . . .	+	+	+
1758	„ I. „ □ . . . . .	+	—	+
1648	„ II. „ . . . . .	+	—	+
1651	„ II. „ □ . . . . .	+	—	+
1345	„ Rheinbrücke mit Sils □ . . . . .	+	—	—
1174	Sils. Schloss Baldenstein . . . . .	+	—	—

**c) Chur und Rhätische Bahn (Domleschg).**

1459	Chur. Gesamtansicht gegen den Falknis	+	+	—
1456	„ „ „ „ Calanda	+	—	+
1460	„ „ „ „ die Scesaplana	+	+	—
1422	„ gegen Falknis und Scesaplana . . . . .	+	—	—
1423	„ „ das Rheinthal . . . . .	+	—	—
1458	„ „ „ „ . . . . .	+	+	+
1457	„ der Dom □ . . . . .	+	—	+
1461	„ „ „ Inneres □ . . . . .	+	—	+
1462	„ „ „ Altar □ . . . . .	+	—	+
1407	Reichenau. Eisenbahnbrücke über den Rhein	+	—	—
1408	„ Vereinigung von Vorder- und Hinterrhein . . . . .	+	—	—
1409	Schloss Rhäzüns gegen den Calanda . . . . .	+	—	—
1410	Rothenbrunnen mit Schloss Ortenstein . . . . .	+	—	—

**d) Chur-Arosa. Das Schanfigg.**

1463	Bad Passugg. . . . .	+	—	+
1464	Passugg und Schanfiggthal . . . . .	+	—	—
1398	„ . . . . .	+	—	—
1670	Langwies . . . . .	—	—	+
1669	Blick vom Strela-Pass . . . . .	+	—	—
1741	Rüti . . . . .	—	—	+
Panorama No. 40.	Arosa gegen das Weisshorn. 55 × 22 cm.			1 Blatt.
„	„ 172. Weisshorn. . . . . 108 <sup>1</sup> / <sub>2</sub> × 20 <sup>1</sup> / <sub>2</sub> cm.			4 Blatt.

No.		Format	Format	Format
		III	II	I
1727	Arosa. Von der Maienfelder Furka aus...	+	—	—
1853	" " " obern Säge aus ... ..	+	—	+
1207	" " " " " (im Winter)	+	—	+
1783	" Der Seehof ... ..	+	—	+
1618	" Die Hôtels. ... ..	+	—	+
1223	" Villa Zürrer & Herwig (im Winter)	+	—	+
1806	" Hôtel Seehof ... ..	+	—	+
1215	" " " (im Winter) ... ..	+	—	—
1784	" Schweizerhaus und Rhätia [] ... ..	+	—	—
1804	" Germania und Rhätia ... ..	+	—	—
1216	" " " " (im Winter) ... ..	+	—	+
1807	" Grand Hôtel und Waldhaus mit Schliesshorn ... ..	+	—	—
1809	" Grand Hôtel und Waldhaus mit Schliesshorn [] ... ..	+	—	—
1821	" " " ... ..	+	—	+
1726	" Vom Seehof aus ... ..	—	—	+
1825	" Untere Säge. Furkahorn und Schliesshorn ... ..	+	—	—
1871	" Gegen den Strelapass ... ..	+	—	+
1787	" Unterer See gegen den Furkapass	+	—	—
1663	" Grand Hôtel ... ..	+	—	—
1826	Inner-Arosa ... ..	+	—	+
1661	" ... ..	—	+	—
1660	" gegen das Sanatorium ... ..	+	+	+
1214	" " " " (im Winter) .	+	—	—
1225	" " " " (im Winter) .	+	—	—
1658	Arosa... ..	—	+	—
1659	" die Kirche . ... ..	+	+	+
1867	" Oberer See . ... ..	+	—	+
1664	" " " gegen das Schliesshorn	+	+	+
1666	" " " " Weisshorn	+	—	—
1665	" Unterer See ... ..	+	—	+
1982	Maran ... ..	+	—	+
1668	Plessurschlucht [] ... ..	+	—	+

### e) Chur-Lenzerheide-Oberhalbstein-Julier.

1465	Rabiusaschlucht [] ... ..	+	—	+
1466	" [] ... ..	+	—	+
1440	" Die Quelle [] ... ..	+	—	—
1483	" Die Holzbrücke [] ... ..	+	—	—
1606	Ruine Strassberg [] ... ..	+	—	+
1611	Churwalden ... ..	+	—	+
1510	" ... ..	+	—	—
1177	" ... ..	+	—	—
1531	" ... ..	+	—	—
1600	Parpan ... ..	+	—	+

No.		Format	Format	Format
		III	II	I
1385	Lenz ... ..	+	—	—
1387	Lenzerheide ... ..	+	—	—
1386	" ... ..	+	—	—
1392	Chalet Heidsee ... ..	+	—	—
1602	Mühlen (Molins) . . . . .	+	—	+
1597	Brücke bei Mühlen □ ... ..	+	—	+
1598	Julier-Hospiz. Postwagen... ..	+	—	+
1599	" " ... ..	+	+	+
1610	" " ... ..	+	—	+
1091	" Schlittenpost (Winter) . . . . .	+	—	+
1120	" Passhöhe mit Post. . . . .	+	—	+
1062	Eilfourgon am Julier, im Winter ... ..	+	—	+

f) Albula-Pass.

2103	Alvèneu-Bad ... ..	+	—	—
2099	" " ... ..	+	—	—
2075	Bergünsterstein □ ... ..	+	—	+
2114	" ... ..	+	—	+
2118	Albulaschlucht und Bergünsterstein □ ... ..	+	—	+
2116	Bergün und Latsch... ..	+	—	+
2074	" mit Piz d'Aela ... ..	+	—	—
1999	" gegen " " ... ..	+	—	+
2041	" ... ..	+	—	—
2181	" ... ..	+	—	—
2188	" Dorfplatz ... ..	+	—	—
2189	" Hôtel Weisses Kreuz ... ..	+	—	—
2117	Weissenstein-See . . . . .	+	—	+
2115	Weissenstein . . . . .	+	—	+
2119	" ... ..	+	—	—
2113	Albula-Hospiz und Piz Uertsch ... ..	+	—	+
2112	" " und eidgenössische Post ... ..	+	—	+

g) Unter-Engadin.

(Schuls-Samaden.)

Panorama No. 229.	Unterengadin ... ..	102 × 21 cm.	4 Blatt.
1289	Surén (Sur En) ... ..	+	— +
1720	Sins (Sent) ... ..	+	— +
1296	Pradella gegen Schuls ... ..	+	— —
1311	Schuls gegen Sins ... ..	+	— +
1732	" " " ... ..	+	— +
1701	" ... ..	+	— +
1730	" von der Suottasquelle aus ... ..	+	— +
1268	" gegen Vulpera mit Piz Pisoc ... ..	+	— +
1310	" mit Vulpera und Schloss Tarasp ... ..	+	— +



No.		Format	Format	Format
		III	II	I
2855	Pontresina . . . . .	+	—	—
1492	„ mit Roseggletscher . . . . .	+	+	+
1491	„ . . . . .	+	—	+
1525	„ gegen Samaden . . . . .	+	—	+
2121	„ Kirche und Roseggletscher . . . . .	+	—	—
1494	„ Hôtel Roseg . . . . .	—	+	+
1501	„ Otabrücke □ . . . . .	+	—	+
2092	Alp Ota . . . . .	+	+	+
1502	Pontresina-Strasse. Bernina-Schlucht □ . . . . .	+	—	+
1506	Aussicht von Muottas Muraigl . . . . .	+	—	+
1507	„ „ „ „ . . . . .	+	+	+
2095	„ „ „ „ . . . . .	+	—	+
2109	Blick gegen St. Moritz vom Muottas Muraigl aus . . . . .	+	—	+
2100	Piz Languard . . . . .	+	—	+
1520	Roseggletscher von der Alp Ota aus . . . . .	+	—	+
1524	„ „ „ „ . . . . .	+	+	+
1499	„ „ Das Hôtel . . . . .	+	+	+
2090	„ „ „ . . . . .	+	—	—
1500	„ Piz Bernina und Roseg . . . . .	+	+	+
1515	„ Mortèl-Clubhütte (2390 m) . . . . .	+	—	+
Panorama No. 48. Roseggletscher. Piz Zupo bis Piz Caputschin. 78×20 cm. 3 Blatt.				
„	„ 44. Fuorcla Surlej. Piz Misaun bis Piz Mortèl. 107×21 cm. 4 Blatt.			
1497	Morteratsch-Gletscher von der Bernina- strasse aus . . . . .	+	+	+
1543	Morteratsch-Gletscher. Das Hôtel . . . . .	+	—	+
1544	„ „ von Chunetta aus . . . . .	+	+	+
1512	„ „ und Piz Morteratsch von der Boval-Clubhütte aus . . . . .	+	—	+
2107	„ Naturgrotte . . . . .	+	—	+
2091	„ und Piz Zupo □ . . . . .	+	—	+
1545	„ Erklommung eines Eiskegels . . . . .	+	—	—
1546	„ „ „ . . . . .	+	—	—
2082	Bernina-Massiv und Morteratschgletscher . . . . .	+	—	+
1521	Piz Morteratsch und Piz Bernina . . . . .	+	+	—
1513	Piz Bernina von der Boval-Hütte aus . . . . .	+	—	+
1514	„ „ (4052 m) . . . . .	+	—	+
2184	Bernina-Kette . . . . .	+	—	—
2094	Berninafall □ . . . . .	+	+	+
Panorama No. 46. Piz Languard. Piz Cambrena bis Scesaplana. 132×20 cm. 5 Blatt.				
„	„ 47. Diavolezza. Piz Cambrena bis Rosegthal. 105×20 cm. 4 Blatt.			
1536	Diavolezza. Der See . . . . .	—	—	+
1538	„ Clubhütte . . . . .	—	—	+
1537	Piz Palü von der Diavolezza aus . . . . .	+	+	+



No.		Format	Format	Format
		III	II	I
2234	St. Moritz-Dorf und Piz Languard . . . . .	+	—	—
1121	„ „ „ „ „ Julier und Albana	+	—	+
2111	„ Meierei mit Dorf... . . . .	+	—	+
1176	„ Waldhaus und Meierei . . . . .	+	—	—
1006	„ -Bad mit Infall, im Winter . . . . .	+	—	+
1063	„ „ Curling . . . . .	+	—	+
952	„ -Dorf und -Bad, im Winter... . . . .	+	—	+
953	„ „ im Winter . . . . .	+	—	+
937	„ „ mit engl. Kirche, im Winter . . . . .	+	—	+
961	„ „ vom Infall aus, im Winter . . . . .	+	—	+
936	„ „ vom Bad aus, im Winter... . . . .	+	—	+
1089	„ „ . . . . .	+	—	+
1000	„ „ Eisbahn, Palace-Hôtel . . . . .	+	—	+
958	„ „ „ und Hôtel Kulm . . . . .	+	—	+
963	„ „ Village Run . . . . .	+	—	+
960	„ „ Cresta Run . . . . .	+	—	+
1015	Weg nach St. Moritz und Piz Julier . . . . .	+	—	+
1013	St. Moritz. Infall im Winter... . . . .	+	—	+
1472	„ „ . . . . .	+	+	+
2105	„ Innschlucht [] . . . . .	+	—	+
2202	„ Unteralpina [] . . . . .	+	—	+
2089	„ „ und Campher . . . . .	+	—	+
2101	Statzersee . . . . .	+	—	+
2104	Hahnensee . . . . .	+	—	+
1303	„ . . . . .	+	—	—
1759	Crestalta... . . . .	—	—	+
1484	Campfer und Silvaplana . . . . .	+	—	+
962	„ mit Piz della Margna, im Winter . . . . .	+	—	+
1485	„ und Piz Corvatsch . . . . .	+	+	+
1505	Silvaplana und Silsersee . . . . .	+	+	+
1487	„ und Piz della Margna . . . . .	+	+	+
1509	„ und Piz Corvatsch . . . . .	+	—	—
1504	„ von Crestalta aus . . . . .	+	+	—
1508	„ gegen Crestalta . . . . .	+	+	+
2088	Piz della Margna von Silvaplana aus . . . . .	+	+	+
2212	Silsersee und Silvaplana . . . . .	+	—	+
2110	„ und Piz Corvatsch . . . . .	+	—	+
1557	„ . . . . .	+	—	+
1656	„ . . . . .	+	—	+
1488	Sils-Maria und Monte dell' Oro . . . . .	+	—	+
1511	„ gegen Silvaplana . . . . .	+	+	+
1211	„ gegen das Fexthal . . . . .	+	—	—
1210	„ mit Piz Longhin . . . . .	+	—	+
1489	„ der See . . . . .	+	—	+
1490	„ „ und Piz della Margna . . . . .	+	—	+
1330	„ Hôtel Alpenrose . . . . .	+	—	—
1212	„ Baselgia . . . . .	+	—	—
1329	Engadiner-Post bei Sils-Maria... . . . .	+	—	+

No.		Format	Format	Format
		III	II	I
1174	Schloss Baldenstein bei Sils	+	—	—
1574	Fex-Thal. Gesamtansicht	+	—	+
1213	„ mit Fex-Gletscher	+	—	—
1576	Fex-Gletscher (gross)	+	—	+
1575	„ „ (klein)	+	+	+
2213	Maloja mit dem Silsersee	+	—	+
1558	„ vom See aus	+	—	+
1559	„ mit Piz Longhin	+	+	+
1568	„ gegen den See	+	+	+
1527	„ Hôtel Kursaal und Schloss Renesse	+	—	+
1328	„ „ „	+	—	—
1327	„ „ „	+	—	+
1561	„ „ „	+	+	+
954	„ „ „ im Winter	+	—	+
1560	„ Schloss Renesse []	+	—	+
1530	„ „ „ gegen das Bergell	+	+	+
1565	„ Kulm. Postwagen	+	—	+
1569	„ „ Die Strassenkehren []	+	—	+
1564	„ die Chalets	+	+	+
1567	Cavaloccio-See	+	—	+
1570	Forno-Gletscher	+	+	+
1571	„ „	+	—	+
1572	„ „ Fornohtütte, Piz Bacone und Cima di Rosso	+	+	+
1573	„ „ „ „ „	+	—	+
Panorama No. 42. Maloja		53 × 21 cm.		2 Blatt.

### k) Bergell, Chiavenna, Splügen-Pass.

1577	Val Bregaglia (Bergell)	+	—	+
1578	„ „ Casaccia	+	—	+
1579	„ „ Vicosoprano	+	—	+
1581	„ „ Promotogno	+	—	—
1580	„ „ „ Hôtel Bregaglia	+	—	—
1582	„ „ Castelmur und Nostra-Donna []	+	—	—
1583	Chiavenna	+	+	+
1748	„ Hôtel Conradi und Schloss Salis	+	—	+
1744	„ Schloss Salis	+	—	+
1749	„ Die Brücke []	+	—	+
2276	„ Cathedrale, Inneres	—	—	+
1755	Madesimo-Fall	—	—	+
1747	Splügenstrasse. Die Kehren	+	—	+
1745	Splügen. Das Dorf	+	—	+
1746	Rofnaschlucht	+	—	+
1754	Andeer	—	—	+

I) Lukmanier-Oberalp-Pass und Vorder-Rheinthal.

No.		Format	Format	Format
		III	II	I
2451	Lukmanierstrasse mit dem Tunnel ... ..	+	—	—
2456	„ Blick auf das Kloster ... ..	+	—	+
2462	Oberalp-Pass. Sedrun und Piz Muraun	+	—	+
2458	„ Tschamut und Six-Madun ... ..	+	—	+
2460	„ Hôtel Oberalpsee und Calmot ... ..	+	—	+
341	„ „ „ ... ..	+	—	+
2463	Disentis ... ..	+	—	+
2455	„ gegen das Rheinthal ... ..	+	—	+
2454	„ Disentiserhof ... ..	+	—	+
2459	Ilanz ... ..	+	—	+
2452	„ ... ..	+	—	+
1468	Flims und Piz Segnes ... ..	+	+	+
1467	„ und der Flimserstein ... ..	+	+	+
1469	„ Waldhäuser ... ..	+	—	+

III. Vierwaldstätter-See.

a) Luzern.

Panorama	No. 53.	Luzern. Rigi - Pilatus.	80 × 25 cm.	1 Blatt.
„	„ 53.	„ „	107 × 20	„ 4 „
„	„ 232.	„ vom Gütsch..	53 × 22	„ 2 „
„	„ 233.	„ Rathaus bis Kur-		
		saal ... ..	79 <sup>1</sup> / <sub>2</sub> × 21	„ 3 „
„	„ 54.	„ mit Alpen ... ..	53 × 20	„ 2 „
„	„ 117.	„ „ Pilatus ..	52 × 20	„ 2 „
77	Luzern. Die Promenade	... ..	+	+
286	„ Gesamtansicht mit dem Pilatus...	... ..	+	—
193	„ Gesamtansicht, Pilatus und See	... ..	+	—
1270	„ mit Pilatus...	... ..	—	—
345	„ Der Pilatus	... ..	+	—
2746	„ Musegg und Stanserhorn...	... ..	+	—
1246	„ mit dem Pilatus	... ..	+	—
80	„ mit den Alpen	... ..	+	+
2013	„ von Dreilinden aus	... ..	+	—
1868	„ mit den Alpen	... ..	+	+
1875	„ gegen die Alpen	... ..	+	—
2038	„ und Pilatus	... ..	+	—
78	„ vom Gütsch aus mit der Rigi	... ..	+	—
331	„ „ „	... ..	+	—
338	„ Rigi vom Gütsch aus	... ..	+	—



No.		Format	Format	Format
		III	II	I
1808	Luzern, Postgebäude ... ..	—	—	+
326	" Bahnhof, Post und Pilatus ... ..	+	—	+
1540	" " und Pilatus... ..	+	—	+
538	" Gütschbahn []... ..	+	—	+
324	" Das Gotthardbahngebäude ... ..	+	+	+
1805	" Kursaal ... ..	—	—	+
322	" Das Löwendenkmal (Gesamtansicht)	+	+	+
66	" " " (Löwe allein) ... ..	+	+	+
2499	" Löwendenkmal ... ..	+	—	—
2498	" " (gross) ... ..	+	—	+
2485	" " []... ..	+	+	+
2860	" " ... ..	+	—	—
1761	" Gletschergarten. Die Gletschermühlen	+	—	—
1743	" " Der grosse Gletschertopf [] ...	+	—	—
167	" " Felsgrotte und Clubhütte [] ...	+	—	—
56	" " Idealer Gletscher in d. Clubhütte	+	—	—
2844	" Polytechnic Chalet Seeburg... ..	+	—	—
92	" Dampfer „Stadt Luzern“ ... ..	—	—	+
1987	" Milchkarren ... ..	+	—	—
562	" Ochsen gespann ... ..	+	+	+

**b) Pilatus.**

Panorama No. 156. Pilatus. Tödi bis Tomlishorn... ..		79 × 22 cm.	3 Blatt.
110	Pilatus mit Seeansicht und Dampfer... ..	+	—
662	" Das neue Hôtel ... ..	+	—
657	" Die beiden Hôtels ... ..	+	+
663	" Weg nach dem Esel [] ... ..	+	—
659	" Weg nach dem Esel und Tomlishorn	+	—
658	" Weg nach dem Tomlishorn... ..	+	—
1187	" Blick gegen die Berner-Alpen ... ..	+	—
59	" " auf den Vierwaldstättersee ...	+	—
660	" Panorama der Alpen... ..	+	—
50	" Aussicht vom Tomlishorn aus ... ..	+	—
335	Pilatusbahn, Station Alpnach [] ... ..	+	—
309	" Wolfort-Viadukt und Tunnel ... ..	+	+
665	" Wolfort-Viadukt und Tunnel []... ..	+	—
666	" Station Aemsigen... ..	+	—
285	" Die Mattalp ... ..	+	—
310	" Die Eselwand [] ... ..	+	—
312	" Eselwandtunnel [] ... ..	+	+

**c) Stans und Stanserhorn. — Bürgenstock.**

180	Stansstad mit Pilatus ... ..	+	+	+
1913	Stansstad. Station und das Stanserhorn ...	—	—	+

No.		Format	Format	Format
		III	II	I
2017	Stans	+	—	—
1905	Inneres der Kirche	—	—	+
1906	mit dem Stanserhorn	+	—	—
1907	gegen den See	—	—	+
1908	die Kirche und das Stanserhorn	+	—	+
1320	Winkelrieddenkmal []	+	+	+
323	" "	+	—	—
1318	Stanserhorn-Bahn. Station Stans mit Bahn	+	+	+
1315	" " Station Kälti []	+	+	+
1316	" " Station Blummatt	+	—	+
1317	" " Hôtel u. grösste Steigung []	+	+	+
1319	" " Aussicht mit Hôtel	+	+	—
1274	" Hôtel mit Glärnisch	+	—	+
181	" Blick gegen die Oberländer Alpen	+	—	+
2830	" " auf den Vierwaldstättersee.	+	—	+
1395	Bürgenstock. Gesamtansicht	+	—	+
1402	von Vitznau aus	+	—	+
333	" -Bahn. Die Ausweichstelle []	+	—	+
332	" " Die grösste Steigung []	+	—	—
334	" Hôtel mit dem Vierwaldstättersee und Rigi	+	—	+
1404	" Das Hôtel	+	—	+
1405	" die Hôtels	+	—	+

## d) Rigi.

Panorama No. 207.	Rigi-Känzeli	80 × 22	cm.	1 Blatt.
" " 208.	" -Scheidegg	80 × 22	"	1 "
" " 55.	" -Kulm	81 <sup>1</sup> / <sub>2</sub> × 21 <sup>1</sup> / <sub>2</sub>	"	3 "
97	Rigi-Bahn, Überblick über die 25 <sup>0</sup> / <sub>100</sub> Steigung []	+	+	+
98	" " Schnurtobelbrücke	+	+	+
99	" " Schnurtobelbrücke mit Pilatus	+	+	+
910	Rigi-Felsenthor	+	—	+
90	Rigi-Kaltbad	+	—	+
1325	" " und die Alpen	+	—	+
527	" " mit Pilatus	+	—	+
1401	" " mit den Alpen	+	—	+
111	" " das Känzeli	+	+	+
1411	Das Känzeli, mit Pilatus	+	—	+
2841	Der Vierwaldstättersee vom Rigi-Känzeli aus	+	—	+
116	Rigi-Scheidegg	+	—	+
91	Rigi-First	+	—	+
1416	Rigi-Staffel mit Pilatus	+	+	+
83	" " mit dem See	+	+	+
2186	" " mit Kulm	+	—	+
1184	" " -Kulm, und -Rothstock	+	—	—
100	Rigi-Kulm mit den Alpen	+	+	+
2826	" " " "	+	—	+

No.		Format	Format	Format
		III	II	I
1394	Rigi-Kulm mit dem Hôtel ... ..	+	+	+
2217	" " und Panorama ... ..	+	-	+
1400	Arth-Rigi-Bahn, Klösterli und Kulm [] ...	+	-	+
2436	Rigi-Klösterli ... ..	+	+	+
1284	" " und Scheidegg vom Kulm aus	+	-	+
102	Arth-Rigi-Bahn, Rigi-Klösterli . . . . .	+	-	+
2440	" " Station Rigi-Klösterli... ..	+	-	-
2441	" " Aussicht gegen die Gräbelwand	+	-	-
485	" " Rotfuhbrücke [] ... ..	-	-	+
486	" " Dossenbachfall und Brücke []	+	-	+
2438	" " Aussicht gegen die Mythen ...	+	-	-

**e) Küssnacht. — Zugersee.**

320	Küssnacht mit der Rigi . . . . .	+	-	+
73	" ... ..	+	-	+
319	" die Hohle Gasse [] ... ..	+	-	-
71	Arth und Zugersee ... ..	+	-	+
72	Goldau . . . . .	+	-	+
2442	" und die Rigi ... ..	+	-	-
2439	" der Bergsturz [] ... ..	+	-	-
89	Lowerzersee ... ..	+	-	+
2192	Zug gegen die Rigi . . . . .	+	-	-
2191	" vom See aus ... ..	+	-	+

**f) Seegebiet, Weggis-Flüelen.**

1414	Weggis mit dem Oberbauen ... ..	+	+	+
65	" mit der Kirche ... ..	+	+	+
407	" mit Rigi ... ..	+	+	-
525	" mit Rigi und Unterdorf ... ..	+	-	-
1397	" -Unterdorf mit Pilatus ... ..	+	-	-
1383	" Hôtel Bellevue ... ..	-	-	+
1389	" Hôtel Post vom See aus ... ..	-	-	+
1280	" Hôtel du Lion ... ..	+	-	+
1612	" Hôtel de la Poste ... ..	+	-	-
1390	" Hôtel Lützelau . . . . .	-	-	+
113	Hertenstein (Pension) mit Pilatus ... ..	+	+	+
67	Hertenstein ... ..	+	+	+
63	Vitznau mit den Alpen ... ..	+	+	+
1398	" mit dem Buochserhorn ... ..	+	+	+
1539	" ... ..	+	-	-
2376	" ... ..	+	-	+
2384	" gegen Weggis. ... ..	+	-	+
79	" Bahnhof und Hôtel Rigibahn . . . . .	+	-	+
1388	" Hôtel Rigibahn ... ..	+	-	+
1412	" Hôtel Rigibahn mit den Alpen ... ..	+	+	-

No.		Format	Format	Format
		III	II	I
1391	Vitznau. Hôtel du Parc ... ..	—	—	+
1415	„ von Flora alpina aus ... ..	+	—	+
1413	Beckenried mit dem Bürgenstock ... ..	+	+	—
74	Beckenried ... ..	+	—	+
2269	Buochs ... ..	+	—	—
75	Schöneegg ... ..	+	—	—
2072	„ mit dem Seelisberger-Kulm ... ..	+	—	—
1917	„ die Hôtels... ..	+	—	+
1918	„ die Hôtels... ..	+	—	—
1396	Treib ... ..	+	+	+
1399	Gersau gegen den Oberbauen ... ..	+	+	+
86	„ mit dem Vitznauerstock ... ..	+	+	+
96	„ mit der Frohnalp ... ..	+	+	+
114	„ Hôtel und Pension Müller ... ..	+	—	+
107	Gersau Kindlimord ... ..	+	—	—
1271	Brunnen. Gesamtbild mit den Mythen ...	+	—	+
70	„ mit den Mythen ... ..	+	—	+
2373	„ mit den Mythen ... ..	+	—	+
579	„ (Mythen gross) ... ..	—	+	—
541	„ von der Axenstrasse aus ... ..	—	+	—
1279	„ mit den Alpen ... ..	+	—	+
1285	„ mit dem Pilatus ... ..	+	—	—
542	„ von der Axenstrasse aus ... ..	+	—	+
1293	„ Axenstrasse und Gotthardbahn ... ..	+	+	+
1286	„ der Quai ... ..	+	—	—
1283	„ Waldstätterhof ... ..	+	—	+
1297	Axenfels mit Urirotstock ... ..	+	—	+
93	Axenstein (Hôtel) ... ..	—	+	+
569	Aussicht vom Axenstein mit Urirotstock...	+	+	+
570	Route Axenstein, See und Urirotstock ...	+	—	+
1287	Morschach ... ..	+	—	—
106	Die Frohnalp mit Axenfels ... ..	+	—	—
724	Kurort Stoos mit dem Glärnisch ... ..	—	—	+
875	„ „ mit den Mythen ... ..	+	—	+
876	„ „ Hôtel und Pension ... ..	—	—	+
88	Schwyz ... ..	+	—	+
112	Der Schillerstein ... ..	+	+	+
94	Urnersee ... ..	+	+	+
Panorama No. 209.	Seelisberg ... ..	50 <sup>1</sup> / <sub>2</sub> × 22 cm.		1 Blatt.
„ „ 18.	„ ... ..	64 × 22 „		1 „
2016	Weg von Seelisberg nach Beckenried ...	+	—	—
68	Seelisberg, das Hôtel ... ..	+	+	+
561	Seelisberg, Aussicht ... ..	+	—	+
2015	Seelisberger See ... ..	+	—	+
1914	Seelisberg (Hof gegen Gütschen) [] ... ..	+	—	+
1915	„ -Dorf ... ..	+	—	—
1916	„ die Kapelle ... ..	+	—	—
1922	„ Eingang zum Hôtel [] ... ..	+	—	+

No.		Format	Format	Format
		III	II	I
1290	Aussicht von Seelisberg gegen Sisikon ...	+	—	+
87	Das Rütli ... ..	+	+	+
1291	Axenstrasse (Tunnel) ... ..	+	—	—
1298	„ mit Urirotstock ... ..	—	—	+
69	„ „ „ ... ..	+	+	+
1292	„ Die Galerie ... ..	+	+	—
1281	„ Galerie gegen Seelisberger Kulm ...	+	—	—
582	„ Galerie mit Flüelen und Bristenstock	+	+	+
1294	„ (Felspartie) □ ... ..	+	+	+
1282	„ gegen den Urirotstock ... ..	+	—	—
103	Sisikon ... ..	+	+	+
551	Sisikon mit dem Urirotstock ... ..	+	+	+
105	Die Tellsplatte (Tellskapelle) ... ..	+	+	+
2579	Tellsplatte . ... ..	+	—	+
104	Flüelen ... ..	+	+	+
1272	„ ... ..	+	+	+
1377	Urirotstock von der Hangbaualp ... ..	—	+	—
1378	Urirotstock, der Gipfel ... ..	—	+	—
1379	Gletscher-Rutschpartie ... ..	—	+	—

## IV. Gotthard und Furka.

### a) Altdorf-Andermatt-Gotthard.

280	Altdorf ... ..	+	—	+
2792	„ Tell-Denkmal □ ... ..	+	—	+
2690	„ „ □ ... ..	+	—	+
2685	„ „ □ ... ..	+	—	+
282	Bürglen ... ..	+	—	+
715	Amsteg. Gesamtansicht ... ..	+	+	+
129	„ gegen das Thal ... ..	+	—	+
268	„ mit der grossen Brücke ... ..	+	—	+
128	„ die grosse Brücke ... ..	—	+	+
267	„ Windgällenbrücke ... ..	+	+	—
2268	„ Windgällenbrücke ... ..	+	—	+
444	Madranerthal, Windgälle ... ..	+	+	—
449	Madranerthal, Hôtel Düssistock ... ..	+	—	—
130	Gurtellen ... ..	+	+	+
137	Wassen, Gesamtansicht der drei Eisenbahn- linien ... ..	+	—	+
2828	„ Gesamtansicht der drei Eisenbahn- linien ... ..	+	—	—
602	„ Uebersicht der drei Eisenbahnlinien	+	—	—
275	„ „ „ „ „	+	—	—

No.		Format	Format	Format
		III	II	I
132	Wassen. Station, die drei Linien...	+	—	+
136	" mittlere und obere Mayenreussbrücke	+	+	—
134	" mit der mittleren Mayenreussbrücke	+	+	+
270	" Die Mayenreussbrücke □	+	—	—
283	" " " u. alte Poststrasse	+	—	—
131	" die drei Eisenbahnlinien	+	+	+
135	" Wattingerbrücke und Rohrbachfall □	+	—	—
133	" Wattinger-Reussbrücke	+	+	—
271	" " " □	+	—	—
140	Göschenen mit dem Dammagletscher	+	+	+
142	" mit dem Dammagletscher und Eisenbahnbrücke	+	+	+
141	" vom Göschenthal	+	+	+
139	" und der Bahnhof	+	—	+
138	" Eingang zum grossen Tunnel	+	+	+
143	Schöllenen. Weg nach Andermatt	+	+	+
145a	Teufelsbrücke b. Andermatt (v. d. Einsturze) □	—	+	+
145	" (nach d. Einsturze der alten Brücke) □	+	—	+
576	" (nach dem Einsturze) □	+	+	+
603	" Gesamtansicht □	+	+	+
2461	" □	+	—	+
577	" Reussfall	+	—	—
500	Suworowdenkmal	+	—	+
144	Urnerloch bei Andermatt	+	—	+
146	Andermatt und das Urserenthal	+	+	+
1323	"	+	—	+
530	" Grand Hôtel Bellevue	+	—	+
2453	" gegen das Urnerloch	+	—	+
147	Hospenthal	+	+	+
1950	"	+	—	+
1771	Rehalp	—	—	+
201	Gotthardhospiz	+	+	+

### b) Airolo-Bellinzona.

160	Airolo	+	—	+
148	"	+	+	+
607	" Hôtel Lombardi	+	—	—
2762	Stalvedro, Kapelle	+	—	—
149	" Tunnel	+	—	+
150	" Schlucht	+	—	—
158	Faido	+	+	—
155	Giornico	+	—	+
284	" die Kehren der Gotthardbahn	+	—	—
154	" die drei Eisenbahnlinien	+	+	—
122	" " Kehren der Gotthardbahn	+	—	—
2379	" " " " "	+	—	—
156	Bellinzona	+	+	+







No.		Format	Format	Format
		III	II	I
62	Bellagio pris de Cadenabbia	+	—	+
51	" et Villa Melzi	+	—	+
2404	"	+	—	—
363	" et la Villa Serbelloni	+	—	+
2401	" Jardin de la Villa Serbelloni	+	—	—
454	" Les Palmiers de la Villa Serbelloni	+	—	—
388	" et le Jardin de l'Hôtel Grande Bretagne	—	—	+
53	" Hôtel Grande Bretagne	+	—	+
54	" Grand Hôtel Bellagio	+	—	+
60	Corenno	+	+	+
37	Lecco	+	—	+
1191	Bellano	+	—	+
57	Laghi di Como e Lecco	+	—	+
539	Regoledo. Lago di Como	+	—	+
48	Varenna	+	—	+
58	Varenna, Fiume latte []	+	—	+
39	Colico...	+	—	+
2403	Colico. Vue vers Gravedona	+	—	—
2408	Vue depuis Colico	+	—	—

### c) Lago Maggiore.

Panorama No. 211.	Locarno...	77 × 21 cm.	3 Blatt.
2753	Locarno. Vue générale	+	—
556	"	+	—
123	"	+	—
7	"	+	—
3	" avec Muralto	+	—
124	" Muralto.	+	—
125	" le Port...	+	—
195	" Madonna del Sasso []	+	—
2754	" " Colonnade et Vue du Lac	+	—
4	" Grand Hôtel et Madonna del Sasso	+	—
19	" Piazza Grande.	+	—
49	" Castello []	+	—
24	"	+	+
1794	" Madonna del Sasso	+	—
25	Luino...	+	—
16	Laveno	+	—
20	Arona...	+	—
1795	Arona. Monumento San Carlo	—	—
Panorama No. 243.	Stresa	56 × 21 <sup>1</sup> / <sub>2</sub> cm.	2 Blatt.
12	Stresa et l'Isola bella	+	—
2475	"	+	—
2766	Baveno	+	—
1789	" Vue générale	—	—
23	Canobbio	+	—

No.		Format		
		III	II	I
400	Pallanza. Vue générale...	+	—	+
563	" "	+	—	—
6	" Vue prise de San Giovanni...	+	—	+
390	" vers le Gothard ...	+	—	—
1171	" Grand Hôtel Pallanza et Isola S. Giovanni ...	+	—	+
1790	" Santa Caterina del Sasso ...	—	—	+
1791	" Casa Morandi □ ...	+	—	+
1792	" Madonna in Campagna ...	—	—	+
397	" Eglise du Grand Hôtel Pallanza ...	+	—	—
1796	" Piazza del Mercato ...	+	—	+
15	Lago Maggiore, les trois Iles ...	+	—	+
626	" "	+	—	+
2772	" " Isola bella, Vue générale ...	+	—	+
1753	Isola Bella ...	+	—	+
403	" "	+	—	+
1797	" " Giardino ...	—	—	+
1799	" " Boudoir ...	—	—	+
2771	" " Salle des Gobelins ...	+	—	+
2767	" " Salle de Concert ...	+	—	+
2768	" " Salle des Armes ...	+	—	+
2769	" " Salle Napoléon I <sup>er</sup> ...	+	—	+
2770	" " Salle d'Honneur ...	+	—	+
1800	" " Grotta ...	+	—	+
14	Isola Madre ...	—	—	+
10	" dei Pescatori ...	+	—	+
1801	" dei Pescatori ...	+	—	+
396	" San Giovanni, Isola Madre et Isola Bella ...	+	—	+

d) Italien.

601	Milano, Il Duomo ...	+	+	+
528	" Galleria Vittorio Emanuele ...	+	+	+
3997	Roma, Colosseo ...	+	—	—
3995	" Colosseo ...	+	—	—

VI. Engelberg-Jochpass-Engstlenalp.

Panorama No. 125.	Titliskette. Titlis bis Wasenhorn ...	52 × 20 <sup>1</sup> / <sub>2</sub> cm.	2 Blatt.
" "	159. Titlis ...	191 × 21 <sup>1</sup> / <sub>2</sub> "	7 "
" "	158. Jochpass ...	53 <sup>1</sup> / <sub>2</sub> × 21 <sup>1</sup> / <sub>2</sub> "	2 "
" "	227. Engelberg ...	56 × 21 "	2 "
" "	235. " ...	66 <sup>1</sup> / <sub>2</sub> × 26 <sup>1</sup> / <sub>2</sub> "	3 "



No.		Format III	Format II	Format I
178	Titlisstand gegen den Surenenpass und Glärnisch ... ..	+	—	—
171	Titlisbesteigung ... ..	+	—	—
2794	Sustenpass. Hinter-Sustenhorn gegen den Titlis ... ..	+	—	—
476	Die Wendenstöcke ... ..	+	—	—
230	Schwarzthal gegen das Wetterhorn ... ..	+	—	—
231	Jochpass. Wasserfall □ ... ..	+	—	—
236	„ Siebenbrunnen □ ... ..	+	—	—

## VII. Das Bernerland.

### a) Bern.

Panorama No. 1. Bern und die Alpen. Titlis bis Doldenhorn ... ..		54 × 21 cm.	2 Blatt.
182	Bern. Generalansicht ... ..	+	— +
197	„ und die Alpen ... ..	+	— +
259	„ von der Kirchenfeldbrücke aus ... ..	+	— +
185	„ Kirchenfeldbrücke ... ..	+	+ +
1436	„ „ und die Alpen ... ..	—	— +
1427	„ „ „ Bundespalast ... ..	+	+ —
1432	„ „ „ das Museum ... ..	+	+ +
184	„ und die Nydeckbrücke ... ..	—	— +
1428	„ Nydeckbrücke... ..	+	— —
168	„ „ „ ... ..	+	+ +
2476	„ Kornhausplatz und Brücke ... ..	+	— +
2469	„ Kornhausbrücke ... ..	+	— +
2472	„ Spitalgasse . . . . .	+	— +
2157	„ Der Markt . . . . .	+	— —
2158	„ Das Museum ... ..	+	— —
1756	„ Bundespalast ... ..	+	— —
198	„ „ „ ... ..	+	+ +
1439	„ „ Portal ... ..	—	— +
191	„ Rathaus . . . . .	+	+ +
1750	„ Das Münster. Portal □ ... ..	+	— —
1751	„ „ „ Détails des Portals ... ..	+	— —
1752	„ „ „ Inneres. Das Monument	+	— —
260	„ „ „ „ □ ... ..	+	— +
247	„ „ „ „ Pietas, v. Tscherner	+	— —
158	„ Zeitglockenturm ... ..	+	+ +
1435	„ „ □ ... ..	+	+ +
257	„ „ und Bärenbrunnen ... ..	+	+ +
254	„ „ „ □ ... ..	+	— +

No.		Format	Format	Format
		III	II	I
1437	Bern, Käfigturm...	+	—	+
1418	" " und Schützenbrunnen ...	+	+	+
1426	" Heiliggeistkirche ...	+	—	+
1420	" Kindlifresserbrunnen [] ...	+	—	+
173	" " [] ...	+	+	+
1417	" Kramgasse, Simsonbrunnen [] ...	+	+	+
1424	" Dudelsackpfeiferbrunnen [] ...	+	+	+
1425	" Gerechtigkeitsbrunnen [] ...	+	+	+
1691	" Rudolf von Erlach-Denkmal ...	+	—	+
639	" Bärengraben ...	+	+	+
1438	" " ...	+	+	—

## b) Gurnigel.

882	Gurnigel-Bad ...	+	—	—
883	" " ...	+	—	—

## c) Thunersee.

Panorama No. 2.	Thun Eiger bis Niesen...	54 × 20 cm.	2 Blatt.	
993	Thun und die Alpen ...	+	+	+
906	" " " " ...	+	—	+
558	" " und die Blümlisalp ...	+	—	+
177	" vom Jakobshübeli aus ...	+	+	+
258	" vom Thunerhof aus ...	+	+	+
2164	" von der Promenade aus ...	+	—	+
2471	" Das Schloss [] ...	+	—	+
186	" " " und die Kirche ...	—	+	+
165	" " " " Blümlisalp ...	+	—	+
175	" Die Kirche ...	+	+	+
2165	" Der Hafen ...	+	—	+
2281	" Marktstrasse ...	+	—	—
172	" " ...	+	—	+
2163	" Hôtel Freienhof-Strasse [] ...	+	—	—
925	" Blick gegen den Thunersee u. Blümlisalp ...	+	—	—
899	" Kohlernschlucht [] ...	+	—	—
262	Thunersee. Schloss Schadau ...	+	+	+
995	" Schloss Schadau ...	+	+	+
1001	" Hilterfingen ...	+	—	+
994	" Scherzligen ...	+	+	—
159	Merligenstrasse I, Blick gegen den See ...	+	—	+
166	" II, die Tunnels ...	+	—	+
183	Oberhofen ...	+	+	+
Panorama No. 16.	Spiez...	43 1/2 × 16 cm.	1 Blatt.	
176	Spiez ...	—	+	+
1004	" Generalansicht. ...	+	—	+

No.		Format	Format	Format
		III	II	I
1005	Spiez, Generalansicht ... ..	+	—	—
1002	„ gegen Beatenberg ... ..	+	+	+
779	„ mit Hôtel Schöneegg ... ..	+	—	—
459	„ Hôtel Schöneegg ... ..	+	—	—
1014	„ der Niesen... ..	+	—	+
928	Simmenbrücke bei Wimmis □ ... ..	+	—	—
372	Faulenseebad ... ..	+	—	—
420	Blümlisalp vom Heustrichbad aus □ ... ..	+	—	—
2764	Aeschi. Generalansicht ... ..	+	—	—
374	„ und die Blümlisalp ... ..	+	—	+
391	„ mit Morgenberg ... ..	+	—	+
1040	„ Hôtel Blümlisalp ... ..	+	—	—
1041	„ Hôtel Niesen und Hôtel Bären... ..	+	—	—
Panorama No. 150. Beatenberg (Amis- bühl) Schreckhorn bis Niesen ... ..		53 <sup>1</sup> / <sub>2</sub> × 22	cm.	1 Blatt.
Panorama No. 175. Beatenberg. Schynige Platte bis Wetterhorn ... ..		51 × 22	„	1 „
304	Beatenberg. Eiger, Mönch und Jungfrau	+	—	+
164	„ „ „ „ „	+	—	—
655	„ Aussicht gegen die Alpen ... ..	+	+	+
656	„ von der Station aus ... ..	+	+	—
972	„ Aussicht vom Amisbühl ... ..	+	+	+
552	„ „ gegen den Niesen... ..	+	—	+
986	„ die Kirche.. ... ..	+	+	+
189	„ das Kurhaus ... ..	+	+	+
188	„ Hôtel Bellevue ... ..	+	+	+
1026	„ „ Alpenrose ... ..	+	—	+
1116	„ „ Silberhorn ... ..	+	—	—
371	„ „ Waldrand ... ..	+	—	—
560	„ -Bahn. Die grosse Steigung □ ... ..	+	+	+
988	„ „ Blick gegen den Niesen ... ..	+	—	+
985	„ „ „ das Stockhorn... ..	+	+	—
559	„ „ Der Tunnel... ..	+	—	—
179	„ Die Höhle... ..	+	+	—
190	„ Der Wasserfall ... ..	+	+	—

**d) Kander- und Engstligenthal, Blümlisalp.**

Panorama No. 176. Frutigen. Doldenhörner bis Fizer ... ..		55 × 22	cm.	2 Blatt.
2161	Frutigen. Generalansicht ... ..	+	+	+
2131	„ Balmhorn und Altels ... ..	+	—	+
926	„ Blick gegen Spiez ... ..	+	—	—
927	„ „ „ Adelboden ... ..	+	—	—
472	„ mit dem Niesen ... ..	+	—	—
2132	„ Hôtel Bellevue ... ..	+	—	—
495	„ „ „ ... ..	+	+	—
497	„ „ „ ... ..	+	—	—

No.		Format III	Format II	Format I
1118	Frutigen. Kirche mit Balmhorn □ ... ..	+	—	—
2134	" Kirche mit den Alpen ... ..	—	—	+
494	" Alphütten ... ..	+	—	—
2133	" Blümlisalp ... ..	+	—	—
2785	" Totalansicht ... ..	+	—	—
Panorama No. 177. Adelboden. Von der Bonderspitze bis Fizer ...		67 × 29	cm.	1 Blatt.
2277	Adelboden mit Lohner... ..	+	—	+
2160	" Generalansicht ... ..	+	—	+
2135	" Schlegeli und Wildstrubel ... ..	+	—	+
2159	" Grand Hôtel Wildstrubel ... ..	+	—	—
2280	" Hôtel Adler ... ..	+	—	—
689	" Pension Schlegeli ... ..	+	—	—
940	" Hôtel Edelweiss... ..	+	—	—
761	" Die Kirche. ... ..	+	—	—
1993	" ... ..	+	—	—
399	Kienthal. Gesamtansicht ... ..	+	—	—
2136	Umgebung von Adelboden ... ..	+	—	—
931	Engstligenfall □... ..	+	—	—
1816	" Partie im Kienthal mit Blümlisalp ...	+	—	—
699	Wildstrubel und der Boden □ ... ..	+	—	—
1087	Blauseeli mit Doldenhörner ... ..	+	+	—
580	" Pension Blauseeli... ..	+	—	—
2303	" Aussicht vom Blauseeli ... ..	+	—	—
Panorama No. 23. Kandersteg. Bierenstock bis Doldenhorn ... ..		54 × 21	cm.	2 Blatt.
"	" 183. Kandersteg. Blümlisalp bis Gellihorn .. ..	61 × 26	"	1 "
1148	Kandersteg mit Blümlisalp... ..	+	—	+
458	" " " " ... ..	+	—	+
1147	" gegen die Gemmi ... ..	+	—	—
2128	" Hôtel Victoria... ..	+	—	—
2127	" " mit Blümlisalp ... ..	+	—	—
2138	" " " " □. ... ..	+	—	+
2414	" " " " ... ..	+	+	—
2415	" " mit Lohner... ..	+	—	—
2286	" " " " ... ..	+	—	—
2137	" Grand Hôtel Gemmi □ ... ..	+	—	+
2130	" Hôtel Bären mit Lohner □ ... ..	+	—	+
2129	" Blick von der Klus □ ... ..	+	—	+
1146	" Kanderfall in der Klus □ ... ..	+	—	—
608	Kander mit Doppelbrücke □ ... ..	+	—	—
611	Doldenhörner ... ..	+	—	—
487	Kanderthal mit Tellenburg... ..	+	—	—
1119	Kander und die Doldenhörner □ ... ..	+	—	—
2139	Weg zum Oeschinensee □ ... ..	+	+	+
455	Oeschinental ... ..	+	—	—
1135	" vom Hochtürli aus ... ..	+	—	—

No.		Format III	Format II	Format I
Panorama No. 180.	Oeschinensee ... ..	43 <sup>1</sup> / <sub>2</sub> × 26 <sup>1</sup> / <sub>2</sub> cm.	1	Blatt.
1112	Oeschinensee... ..	+	—	+
1095	" ... ..	+	—	+
1053	" gegen die Blümlisalp □ ... ..	+	+	—
1133	" ... ..	+	—	+
1134	Blümlisalpgletscher... ..	+	—	—
1136	Besteigung der Wilden Frau ... ..	+	—	—
1143	Wilde Frau. Nebelmeer ... ..	+	—	—
Panorama No. 181.	Blümlisalp vom Hochtürli aus... ..	63 × 19 cm.	1	Blatt.
"	" 180. Blümlisalp. Tschingelhorn bis Lohner ... ..	78 × 20	"	1 "
1150	Frauenbalmhütte (Hochtürli) □ ... ..	+	—	—

e) Interlaken.

Panorama No. 147.	Interlaken ... ..	75 × 20 cm.	1	Blatt.
"	" 170. " ... ..	55 × 19	"	1 "
307	Interlaken. Generalansicht ... ..	+	—	+
1233	" Generalansicht. ... ..	+	—	+
278	" " Jungfrau (gross) ... ..	+	+	+
279	" mit Jungfrau ... ..	+	+	+
279a	" " ... ..	+	—	+
1007	" " ... ..	+	—	—
1231	" " ... ..	+	—	+
1003	" " □ ... ..	+	—	—
2199	" " □ ... ..	+	—	+
888	" von der Heimwehfluh aus ... ..	+	+	+
1232	" " " " ... ..	+	—	+
1777	" " " " (Eiger, Mönch und Jungfrau)... ..	+	+	+
2068	" vom Höweg aus ... ..	+	—	+
989	" von Unterseen aus ... ..	+	—	+
1728	" Landungsplatz... ..	+	—	—
970	" Englische Kirche... ..	+	—	—
1011	" Kursaal ... ..	+	—	+
2872	" " Musikpavillon ... ..	+	—	—
1024	" Alte Aarebrücke ... ..	+	—	+
902	" Der Kanal gegen den Harder ... ..	+	+	+
2030	" Hôtel Belvédère ... ..	+	—	—
1035	" Höweg ... ..	+	—	+
274	" " mit Hôtel Victoria... ..	+	+	+
523	" " ... ..	+	—	+
1067	" " Grand Hôtel Victoria ... ..	+	+	+
2883	" " " u. Pension Jungfrau ... ..	+	—	—
2884	" " Grand Hôtel Victoria ... ..	+	—	—
1030	" " Hôtel Schweizerhof ... ..	+	+	+



No.		Format	Format	Format
		III	II	I
2242	Gummihorn mit Eiger, Mönch u. Jungfrau	+	—	—
1029	Faulhorn vom Bachalpsee aus...	+	—	+
359	Faulhorn. Der Gipfel ...	+	—	+
1291	" Hôtel ...	+	—	—
Panorama No. 14. Faulhorn. Dammastock bis Wildstrubel		107 × 18	cm.	4 Blatt.
"	" 254. "	83 × 22 <sup>1</sup> / <sub>2</sub>	"	1 "

**g) Lauterbrunnenthal.**

Panorama No. 148. Lauterbrunnenthal. Jung- frau bis Grutschalp		50 <sup>1</sup> / <sub>2</sub> × 23	cm.	1 Blatt.
623	Lauterbrunnenthal-Bahn, die Jungfrau ...	+	—	+
622	" -Bahn, Hunnenfluh ...	+	—	+
1023	" Weg nach Lauterbrunnen, Jungfrau	—	+	+
273	" " " " mit Jungfrau ...	+	—	—
209	" ...	+	+	+
1996	" mit Staubbach ...	+	—	—
2265	" von der Wengernalpbahn aus ...	+	—	—
2846	" im Winter... ..	+	—	—
627	Lauterbrunnen mit Staubbach ...	+	+	+
210	" mit Staubbach ...	+	+	+
2812	" " " ...	+	—	+
1025	" und Schwarzer Mönch ...	—	—	+
1715	" und die Mürrenbahn [] ...	+	+	+
1050	" Kirche mit Staubbach ...	+	—	+
2205	" " " " [] ...	+	—	—
2827	" Dorfstrasse und Staubbach ...	+	—	+
315	" Hôtel Staubbach ...	+	—	—
969	" Hôtel Steinbock und der Staubbach ...	+	+	+
1020	" Chalets mit Staubbach ...	+	—	+
1768	" Der Staubbach (gross) [] ...	+	+	—
2001	" " " " ...	+	—	+
2059	" " " " [] ...	+	—	+
1926	" " " " [] ...	—	—	+
1057	" " " " und Lütschine [] ...	+	—	—
2851	" mit Staubbach, im Winter ...	+	—	—
2852	" beim Mondschein, im Winter ...	+	—	—
1978	Lauterbrunnenthal und Mürrenbahn ...	+	—	+
1924	" mit Jungfrau ...	+	—	—
1974	" Staubbach und Mürrenbahn ...	+	—	—
1681	Hôtel Trümmelbach ...	+	—	+
651	Trümmelbach. Generalansicht [] ...	+	+	+
224	" Unterer Fall [] ...	+	—	+
529	" Mittlerer Fall... ..	+	+	+
652	" " " " [] ...	+	—	—
555	" [] ...	+	—	+
649	" Oberer Fall [] ...	+	—	—



No.			Format III	Format II	Format I
Panorama No. 137.	Mürren.	Eiger bis Tschingelhorn .	52 <sup>1</sup> / <sub>2</sub> × 21	cm.	2 Blatt.
" "	151.	" Schreckhorn bis Tschingelhorn .	55 × 22 <sup>1</sup> / <sub>2</sub>	"	1 "
" "	139.	" Eiger bis Tschingelhorn .	51 × 20 <sup>1</sup> / <sub>2</sub>	"	2 "

**i) Wengernalp-Kleine Scheidegg.**

Panorama No. 7.	Wengernalp.	Eiger bis Jungfrau... ..	52 × 20	cm.	2 Blatt.
" "	8.	" Eiger b. Jungfrau	51 × 20	"	2 "
" "	133.	" " "	46 × 17 <sup>1</sup> / <sub>2</sub>	"	1 "
" "	141.	" " "	54 × 20 <sup>1</sup> / <sub>2</sub>	"	2 "
" "	145.	" " bis Schilt- horn... ..	84 × 27	"	4 "
"	Wengernalp ... ..	94 <sup>1</sup> / <sub>2</sub> × 49	"	1 "	-
1038	Wengernalpbahn.	Generalansicht v. Lauter- brunnen aus... ..	+	+	+
1046	"	Der grosse Viadukt ... ..	+	+	+
1124	"	Aussicht von Wengen ... ..	+	—	—
1992	"	Viadukt und Blick auf die Jungfrau []	+	—	+
1012	Wengen mit Jungfrau ... ..	+	—	—	
2821	"	mit Jungfrau und Lauterbrunnenthal	+	—	+
1995	"	" " ... ..	+	—	—
2814	"	Die Hôtels mit Jungfrau ... ..	+	—	+
1054	"	" " " " ... ..	+	—	+
1061	"	" " " " ... ..	+	—	+
1083	"	Kurhaus mit Jungfrau ... ..	+	—	+
1055	"	Gesamtansicht... ..	+	—	—
1056	"	mit Jungfrau ... ..	+	—	—
1058	"	" " " " ... ..	+	—	—
1039	Wengernalpbahn.	Blick gegen das Lauber- horn ... ..	+	+	+
1979	Wengernalp gegen Jungfrau und Mönch...	+	+	+	
1980	"	Die Station ... ..	+	+	+
2027	"	Aussicht gegen Mürren ... ..	+	—	+
2031	"	Eiger und Mönch... ..	+	—	+
239	"	Station, Eiger und Mönch... ..	+	+	+
1735	"	Das Hôtel mit Eiger und Mönch ...	+	—	—
252	"	Mönch ... ..	+	+	+
240	"	Die Jungfrau ... ..	+	—	+
625	"	" und der See ... ..	+	—	+
233	"	Tschingelhorn und Gespaltenhorn ...	+	—	—
2214	"	Eiger, Mönch und Jungfrau... ..	+	—	+
Panorama No. 130.	Kl. Scheidegg.	Eiger bis Silberhorn ... ..	54 <sup>1</sup> / <sub>2</sub> × 20	cm.	2 Blatt.

No.		Format III	Format II	Format I
Panorama No. 135.	Kl. Scheidegg. Wetterhorn bis Silberhorn ...	85 × 26 cm.		4 Blatt.
"	" 10. Lauberhorn. Wetterhorn bis Schilthorn... ..	111 × 21	" 4	"
"	" 10. Lauberhorn. Wetterhorn bis Schilthorn... ..	66 × 13	" 4	"
2245	Kleine Scheidegg mit Wetterhorn . . . . .	+	—	+
241	" Station mit Eiger und Mönch	+	+	+
325	" Hôtel und Jungfrau ... ..	+	—	—
2028	" Kurhaus und Eiger □ ... ..	+	—	+
2071	" Hôtel und Eiger □. ... ..	+	—	—
223	" Hôtel und Jungfrau ... ..	+	+	+
1989	" Hôtel und Wetterhorn... ..	+	+	—
2029	" Aussicht gegen das Grindelwaldthal ... ..	+	—	—
250	Jungfraubahn und Jungfrau ... ..	+	—	+
2818	" und Jungfrau... ..	+	—	+
2815	" Eigergletscher und Mönch ... ..	+	—	+
2816	" Station Eigergletscher und Rotstock	+	—	+
2840	" Station Eigergletscher und Mönch ...	+	—	+
2817	" mit Eiger und Mönch ... ..	+	—	+
628	Jungfraubesteigung ... ..	+	+	+
629	" □ ... ..	+	+	—
1551	" Besteigung eines Eiskegels ... ..	+	—	+
1552	" Eiskegel ... ..	+	—	+
1363	Weg zum Eigergletscher □ ... ..	+	—	+
1369	Eigergletscher ... ..	+	—	+
1360	" ... ..	+	—	+
2819	" ... ..	+	—	+
1323	" Eingang zur Grotte □ ... ..	+	—	+
1321	" Grotte □ ... ..	—	—	+
1998	" " □ ... ..	+	+	+
Panorama No. 19.	Eiger 3975 m. Gr. Scheidegg bis Wengernalp... ..	158 × 20	cm.	6 Blatt.
Panorama No. 20.	Eiger 3975 m. Wetterhorn bis Tschingelhorn ... ..	77 × 20	" 3	"
Panorama No. 21.	Mönch 4105 m. Wetterhorn bis Silberhorn ... ..	146 × 20	" 6	"
Panorama No. 22.	Jungfrau 4167 m. Eiger bis Tschingelhorn. . . . .	151 × 20	" 6	"
Panorama No. 134.	Jungfrau 4167 m. (mit Bezeichnung der Berge und Pässe) . . .	137 × 21 <sup>1</sup> / <sub>2</sub>	" 6	"

## k) Grindelwald, Gr. Scheidegg, Rosenlauri.

No.		Format III	Format II	Format I
Panorama No. 3.	Grindelwald. Wetterhorn bis Eiger ... ..	105 × 19	cm.	4 Blatt.
" "	4. Grindelwald (Dorf). Wetterhorn bis Eiger... ..	89 × 19	"	3 "
" "	13. Männlichen. Wetterhorn bis Schilthorn ... ..	104 × 20	"	4 "
2057	Grindelwald. Generalansicht ... ..	+	—	—
2822	" Generalansicht. ... ..	+	—	+
2070	" mit Wetterhorn ... ..	+	+	+
2206	" " □ ... ..	+	—	—
2054	" mit Eiger ... ..	+	—	+
979	" von der Station aus ... ..	+	—	—
619	" mit Gletscher ... ..	+	—	+
2067	" mit Wetterhorn und Hôtel Bären ...	—	+	—
2045	" mit Eiger ... ..	+	—	—
2063	" vom Wege nach der Scheidegg aus	+	—	+
2069	" gegen die grosse Scheidegg... ..	+	—	—
2048	" Bahnhof ... ..	+	—	+
1713	" Station und Hôtel Bahnhof ... ..	+	—	—
613	" Hôtel Bären ... ..	+	—	+
2052	" " mit Wetterhorn ... ..	+	—	+
2053	" " Mättenberg und Wetterhorn... ..	+	+	+
2049	" " und Mättenberg ... ..	+	—	+
2046	" " und Gletscher ... ..	+	+	+
2040	" " □ ... ..	+	+	+
2203	" " □ ... ..	+	—	—
654	" Pension Schöneegg ... ..	+	+	—
609	" Hôtel Victoria ... ..	+	—	+
990	" Hôtel Adler mit Wetterhorn ... ..	+	—	+
1682	" Hôtel du Glacier mit Wetterhorn ...	+	—	+
2856	" " " ... ..	+	—	+
1981	" Hôtel Eiger ... ..	+	—	+
2843	" Hôtel und Pension Burgener ... ..	+	—	+
2050	" Kirche mit Eiger... ..	+	—	+
612	" mit Wetterhorn. ... ..	+	+	+
2044	" und Mättenberg . ... ..	+	—	—
2047	" gegen die Viescherhörner □ ...	+	+	—
1991	" Unterer Grindelwaldgletscher und Viescherhörner ... ..	+	+	+
2742	" im Winter... ..	+	—	—
2850	" " ... ..	+	—	+
2849	" mit Wetterhorn, im Winter... ..	+	—	+
2258	" Hôtel Bären, im Winter... ..	+	—	—
2847	" Eisfeld, Hôtel Bären u. Wetterhorn	+	—	—

No.		Format	Format	Format
		III	II	I
2848	Grindelwald. Hôtel Eiger u. Wetterhorn im Winter ... ..	+	—	—
2853	" Eisfeld mit Hôtel Alpenruh... ..	+	—	—
2253	" Skating ... ..	+	—	—
2259	" Cradling . ... ..	+	—	—
2854	" Skiläufer ... ..	+	—	—
918	" Chalet mit Wetterhorn ... ..	+	—	—
2065	" Partie bei Bäregg □... ..	+	+	+
2058	" Bäregg und der Gletscher ... ..	+	—	—
1031	" Aussicht vom Waldspitz... ..	+	—	—
1010	" Das Wetterhorn ... ..	+	+	+
1028	" " ... ..	+	—	+
1049	" Viescherhörner □ . ... ..	+	—	—
2066	" " von Bäregg aus □ ... ..	+	+	+
987	" Eiger und Viescherhörner ... ..	+	+	+
327	" " " " ... ..	+	—	+
256	" Wetterhorn und Mättenberg ... ..	+	—	+
2064	" " " " von der Scheideggroute aus . ... ..	+	—	—
2037	" Partie am Wege z. grossen Scheidegg Unterer Grindelwaldgletscher □ ... ..	+	—	—
1021	" " Chalet. ... ..	+	—	+
2056	" " " □ ... ..	+	—	+
277	" " Alte Hackbrettspielerin □ ... ..	+	—	—
976	" " Eingang zur Grotte □ ... ..	+	+	+
301	" " Grotte □ ... ..	+	+	+
630	" " Bäregg und Viescherhörner ... ..	+	—	+
1022	" " und die Schreckhörner ... ..	+	—	+
1684	" " " " von Zäsenberg aus □ ... ..	+	+	+
1698	" " von Zäsenberg aus □ ... ..	+	—	—
1697	" " Strahlegg... ..	+	—	+
235	" " " " ... ..	+	—	—
1017	" " " " ... ..	+	+	+
1990	" " Leiterweg bei Bäregg ... ..	+	—	+
1693	" " " " " □ ... ..	—	—	+
1946	" " Gletscherspalte □ ... ..	+	—	—
2060	Weg zum Oberrn Grindelwaldgletscher ... ..	+	—	+
2061	Partie beim oberrn Grindelwaldgletscher ... ..	+	—	—
642	Oberer Grindelwaldgletscher ... ..	+	—	—
640	" " und Schreckhorn ... ..	+	+	+
2062	" " " " □ ... ..	+	—	+
1368	" " □ ... ..	+	—	—
1370	" " □ ... ..	+	—	—
1712	" " Blick gegen Grindelwald ... ..	+	—	—
1009	" " Eingang zur Grotte □ ... ..	+	+	+
641	" " und Grotte ... ..	+	+	+

No.		Format III	Format II	Format I
Panorama No. 126.	Berglihütte u. Viescherwand ... ..	53 × 20	cm. 2	Blatt.
" "	127. Dollfuss. Lauteraarhorn bis Finsteraarhorn ...	54 × 19 <sup>1</sup> / <sub>2</sub>	" 2	"
" "	17. Zäsenberghorn. Vieschergrat bis Lauteraarhorn	106 × 21	" 4	"
2081	Grindelwald, Eismeer und Schreckhorn □	+	—	—
620	Grindelwaldbahn mit Wetterhorn ... ..	+	+	—
618	" Eiger und Jungfrau ... ..	+	—	—
614	" Burglauenen ... ..	+	+	+
616	" und das Lütschenthal ... ..	+	+	+
617	" Zweilütschinen ... ..	+	—	—
1169	" " Das Wetterhorn ... ..	+	—	+
1880	Lütschine mit Wetterhorn ... ..	+	—	—
276	Lütschinenschlucht, Eingang □	—	—	+
2055	" □ ... ..	+	—	—
302	" □ ... ..	+	+	+
615	" □ ... ..	+	—	+
653	Am Wege zur Grossen Scheidegg ... ..	+	—	—
238	Grosse Scheidegg ... ..	+	—	+
244	Schwarzwaldgletscher ... ..	+	—	+
243	Rosenlauri von der Gschwandenmatt aus ...	+	—	—
204	Rosenlaurigletscher. Gesamtansicht ... ..	+	—	+
251	" II ... ..	+	+	+
1380	Rosenlauri, Kurhaus ... ..	+	—	+
234	Am Wege nach Rosenlauri ... ..	+	+	+
2765	" " " " ... ..	+	—	—
2123	" " " " ... ..	+	—	—
2036	Rosenlauri, Sägemühle ... ..	+	—	—
2039	" mit Reichenbach □ ... ..	+	—	+
2038	Partie bei Rosenlauri □ ... ..	+	—	+
232	Engelhörner bei Rosenlauri ... ..	+	+	—

**1) Meiringen. — Brünigbahn.**

Panorama No. 140.	Meiringen ... ..	43 × 26	cm. 2	Blatt.
1696	Meiringen, Generalansicht ... ..	+	—	—
815	" Generalansicht.. ... ..	+	—	+
813	" gegen den Brienersee ... ..	+	—	—
2824	" " " Alpbach ... ..	+	—	—
2832	" " " Brünig ... ..	+	—	+
2833	" " das Haslithal ... ..	+	—	+
814	" von der Alpbachschlucht aus □ ... ..	+	—	—
2169	" gegen die Alpbachfälle ... ..	+	—	+
819	" Strasse und Hôtel Wilden Mann ... ..	+	—	+
2168	" Hôtel Wilden Mann ... ..	+	—	—
2836	" Hôtel Alpbach, Hasliberg ... ..	+	—	+
1322	" Alpbachfälle und Kirche. ... ..	+	—	—

No.		Format III	Format II	Format I
1324	Meiringen. Alpbachfälle ... ..	+	—	—
2787	„ Well- und Wetterhorn ... ..	+	—	+
227	Reichenbach. Oberer Fall □ ... ..	+	+	+
297	„ Unterer Fall □ ... ..	+	—	+
1314	„ „ „ □ ... ..	+	+	+
2834	„ Oberer Fall □ ... ..	+	—	+
2837	„ Die Hôtels, Bahn und Wasserfälle gegen Well- und Wetterhorn □ ...	+	—	+
2839	Reichenbachbahn mit Blick auf Meirin- gen □ ... ..	+	—	+
2838	Reichenbachbahn Grosse Brücke □ ... ..	+	—	+
1736	Reichenbach. Kesselbachfall □ ... ..	+	—	—
575	Alpbachschlucht. Der Wasserfall □ ... ..	+	—	—
574	„ □ ... ..	+	—	—
126	Aareschlucht. Eingang □ ... ..	+	—	+
2835	„ □ ... ..	+	—	+
2842	„ □ ... ..	+	—	—
300	„ in der Mitte. ... ..	+	—	—
809	„ Känzeli □ ... ..	+	—	+
796	„ Kleine Enge □ ... ..	+	+	+
817	„ „ „ □ ... ..	+	—	+
897	„ „ „ □ ... ..	+	+	+
127	„ Grosse Enge □ ... ..	+	+	+
298	Zwischen Meiringen und Guttannen ... ..	+	—	—
291	Brünigbahn. Zwischen der Passhöhe und Meiringen ... ..	+	+	+
292	Brünigbahn. Zwischen der Passhöhe und Meiringen ... ..	—	+	+
296	Brünigbahn. Einschnitt auf der Passhöhe □	+	+	+
316	„ Die Passhöhe ... ..	+	—	—
317	„ Station Brünig-Kulm... ..	+	—	—
321	„ Kulm ... ..	+	—	—
2786	„ Kurhaus Brünig ... ..	+	—	+
318	„ Blick gegen die Engelhörner □ ... ..	+	—	—
295	„ und das Lungernthal... ..	+	+	+
294	„ Tunnel bei Lungern .. ..	+	+	—
308	„ bei Luzern... ..	+	—	—
305	Das Lungernthal ... ..	+	—	—
306	Lungern ... ..	+	—	—
303	Giswyl □ ... ..	+	—	—
287	Sachseln □ ... ..	+	—	—
290	Flüeli und das Geburtshaus von Niklaus von der Flüe ... ..	+	—	—
1780	Flüeli... ..	+	—	—
288	Bauernhaus in Flüeli bei Sachseln ... ..	+	—	—
289	Unterwaldner Bauernhaus ... ..	+	—	—
261	Sarnen . ... ..	+	—	—
242	Kerns... ..	+	—	—

No.		Format III	Format II	Format I
<b>m) Brienersee.</b>				
212	Brienz . . . . .	+	+	+
1019	" von der Briener Rothorn-Bahn aus	-	+	+
716	" Hôtel de l'Ours . . . . .	+	-	-
Panorama No. 15. Briener Rothorn. Urirotstock bis Blümlisalp... . . . .		105	× 20 cm.	4 Blatt.
999	Briener Rothorn-Bahn [] . . . . .	+	-	+
1016	" " " Haustatt... . . . .	+	-	-
1086	Giessbach. Überblick der Wasserfälle [] .	+	+	+
265	" Die Wasserfälle [] . . . . .	+	+	+
207	" Das Hôtel . . . . .	+	-	-
208	" " [] . . . . .	+	-	+
1078	" " mit Brienersee . . . . .	+	-	+
1098	" " " " . . . . .	-	-	+
213	Giessbachbahn . . . . .	+	+	+
967	Brienersee . . . . .	+	+	+
264	Iseltwald . . . . .	+	+	-
269	" . . . . .	+	-	-
461	" . . . . .	+	-	-
263	" Chalet . . . . .	+	-	-
1714	Bönigen. Hôtel Belle-Rive . . . . .	+	-	+
13	" . . . . .	+	-	-

**VIII. Wallis.**

**a) Gemmi-Route.**

2140	Riegelsee [] . . . . .	+	-	-
1085	Gasterthal . . . . .	-	-	+
1092	" . . . . .	+	-	-
787	Hôtel Schwarzenbach (Balmhorn) [] . . . . .	+	-	-
439	Schwarzenbach, Altels und Rinderhorn . . .	+	-	+
795	" . . . . .	-	-	+
2569	Gletschersturz an der Gemmi . . . . .	+	-	-
2572	" " " " . . . . .	+	-	-
1146	Klus [] . . . . .	+	-	-
1145	Gemmiroute . . . . .	+	-	-
2141	Das grosse und das kleine Rinderhorn []	+	-	-
431	Daubensee . . . . .	+	+	+
450	Hôtel Wildstrubel und die Alpen . . . . .	+	+	+
2142	" " . . . . .	+	-	+
2823	" " mit Rinderhorn . . . . .	+	-	-



No.		Format III	Format II	Format I
Panorama No. 257.	Belalp ... ..	×	cm. 4	Blatt.
" "	179. " Blindenhorn bis Weisshorn ... ..	$80\frac{1}{2} \times 21\frac{1}{2}$	" 3	"
1870	Belalp gegen die Alpen. ... ..	+	—	+
869	Hôtel Belalp und Aletschgletscher ... ..	+	—	+
1071	" " " Riederfurka. ... ..	+	—	+
2478	Belalp mit Aletschgletscher ... ..	+	—	—
430	Fiesch. Hôtel des Alpes ... ..	+	—	+

**c) Simplonroute.**

457	Brigue vers le Simplon... ..	+	—	+
600	" " Belalp ... ..	+	+	+
1151	" ... ..	—	—	+
594	" le Château Stockalper ... ..	+	—	+
1152	" Château Stockalper, vieille Galerie... ..	—	—	+
621	" Cour du Château Stockalper ... ..	+	—	+
2693	" Partie du Château Stockalper[]... ..	+	—	—
2691	" Hôtel d'Angleterre. ... ..	+	—	—
2692	" " Couronne et Poste ... ..	+	—	+
2654	" " Couronne et Poste ... ..	+	—	—
2694	" " Terminus ... ..	+	—	—
1073	" Poste fédérale au départ... ..	+	—	+
1072	" " et voitures postales au départ ... ..	+	—	+
596	Bérisal, le Village ... ..	+	—	+
820	Kaltwassergalerie ... ..	+	+	+
681	" et la Cascade ... ..	+	+	+
697	" l'Intérieur ... ..	+	—	+
1074	Galerie Kaltwasser ... ..	+	—	+
599	Vue prise du Refuge No. 6 ... ..	+	—	+
593	Simplon-Hospice... ..	+	—	+
701	" " ... ..	+	—	+
1154	" " ... ..	+	+	+
685	L'ancien Hospice ... ..	+	—	+
686	Glacier de Rossboden et le Fletschhorn ... ..	+	—	+
798	Simplon, Village ... ..	+	+	+
624	" Village ... ..	+	—	—
1153	" Village ... ..	—	+	—
631	" Village et le Fletschhorn ... ..	+	—	—
2885	" Kulm ... ..	+	—	+
870	Galerie de Gabi, Ravin de Gondo ... ..	+	—	+
1372	" et Cascade du Fressinone ... ..	—	+	+
835	Ravin de Gondo, les Tunnels ... ..	—	+	+
688	" " et la Grande Cascade ... ..	+	—	+
700	" " et le Refuge No. 9 ... ..	—	+	+
680	Gondo, le Village ... ..	+	—	+
1354	" le Village ... ..	—	+	—

No.		Format	Format	Format
		III	II	I
1156	Gondo, Gorges de Gondo, Cascade de la Doveria ... ..	—	+	+
687	Isella, la Frontière ... ..	—	—	+
1158	" Gorges d'Isella ... ..	—	+	—
1334	" Galerie ... ..	—	—	+
2240	Alpe Veglia, Lago Bianco ... ..	—	—	+
1361	" " Cime Mattiscia ... ..	—	+	+
1374	" " Pont Cairasca ... ..	—	+	—
1348	" " Cascade du Neondro ... ..	—	+	—
1172	Monte Leone et Pizzo Ferrarosa, Vue de Veglia ... ..	—	+	—
1157	Varzo, la Galerie ... ..	—	+	—
1168	Route du Simplon, Cascade du Tosa ... ..	—	+	—
1899	Domo d'Ossola, Place du Marché ... ..	—	—	+
1161	" " Panorama ... ..	—	+	—
1367	" " Monte Calvario ... ..	—	+	—
1358	Villa d'Ossola, Eglise antique ... ..	—	+	+
1164	Vallée Antigoria, Lac du Devero ... ..	—	+	+
1338	" " Rocco ... ..	—	—	+
1343	" " Lac du Devero ... ..	—	—	+
1167	Vallée du Devero, Cascade du Devero ... ..	—	+	—
2238	Alpe Devero, Cascade ... ..	—	—	+
1165	Vallée de Devero, Village ... ..	—	+	+
1335	Val Vaira, Cascade ... ..	—	—	+
1901	Vallée Vigezzo, Santa Maria Maggiore ... ..	—	—	+
1898	Val Vigezzo Druogno ... ..	—	—	+
1346	Vallée Antrona, le Lac ... ..	—	—	+
1332	Vallée Antrona, Rio Saicuto, Cascade ... ..	—	—	+
1352	Piedimulera. Ossola ... ..	—	+	—
1349	Val Anzasca. Ceppomorelli ... ..	—	+	—
1351	" " Ponte Grande ... ..	—	+	—
1359	" " Galerie Cimamulera ... ..	—	+	—
1903	" " Vanzone ... ..	—	—	+
1365	Macugnaga. Eglise antique ... ..	—	+	—
2236	" Monte Rosa et Weissthor ... ..	—	—	+
1144	" Pecetto ... ..	—	—	+
2235	" Séraçs du Glacier ... ..	—	—	+
1333	" Baptistère de l'Eglise ... ..	—	—	+
1142	Monte Rosa ... ..	—	+	—
1141	Glacier du Monte Rosa ... ..	—	+	—
1149	Chaîne entre Weissthor et Monte Moro ... ..	—	+	—
1340	Vallée Cairasca. Cime Mothiscia ... ..	—	—	+
1331	Val Cairasca. Lac de Streghe ... ..	—	—	+
1355	Vallée Cairasca. Val d'Avino ... ..	—	+	—
1344	Cornes du Bacca veccia et Passage Caldere ... ..	—	—	+
1353	Ponte di Orco ... ..	—	+	+
1342	Chaîne du Monte Rosa ... ..	—	—	+

No.	Format			
	III	II	I	
<b>d) Viège-Zermatt-Route.</b>				
466	Viège et le Balfrin ... ..	+	+	+
583	Viège " ... ..	+	—	+
598	Chemin de fer à Zermatt, Nebruck ... ..	+	+	+
597	" " " Pont du Muhlenbach	+	+	+
692	" " " Ravin près de Stalden	+	+	+
1138	" " " Stalden, la Gare ... ..	—	+	—
690	" " " Stalden □ ... ..	+	—	+
1075	Stalden □ ... ..	+	—	—
1076	Chemin de fer à Zermatt, Val de Saas. Route de Saas-Fée près de Stalden □	+	—	—
695	Val de Saas. Route de Stalden à St-Nicolas	+	+	+
693	St-Nicolas... ..	+	—	+
2638	Vallée de la Viège près de Zermatt ... ..	+	—	—
1934	Zermatt. Vue générale ... ..	+	—	+
2622	" Vue générale ... ..	+	—	+
412	" et le Mont Cervin ... ..	+	+	+
2623	" et le Mont Cervin (grand) □ . ... ..	+	—	+
413	" Mont Cervin (plus grand) ... ..	+	+	+
2305	" et le Mont Cervin □ ... ..	+	—	—
2201	" ... ..	+	—	+
1935	" ... ..	+	—	—
2416	" ... ..	+	—	—
2636	" Vue générale vers Mischabel . ... ..	+	—	—
2634	" et le Mettelhorn ... ..	+	—	—
1137	" les Hôtels ... ..	—	+	—
2633	" les Hôtels ... ..	+	—	—
2640	" Hôtel Mont Rose ... ..	+	—	—
2621	" Hôtel Zermatt . ... ..	+	—	—
2655	" Place de l'Eglise... ..	+	—	—
2632	" L'Eglise ... ..	+	—	+
266	Vue sur Zermatt et le Mont Cervin □ ...	+	—	—
1945	Le Mont-Cervin. Vue prise de Zermatt ...	+	—	—
2635	Rue à Zermatt ... ..	+	—	—
2625	" " ... ..	+	—	—
2626	Zermatt. Les Bazars ... ..	+	—	—
865	" Le vieux village ... ..	+	+	—
1139	Chalets à Zermatt ... ..	—	—	+
1947	Chalets à Zermatt ... ..	—	—	+
2629	Chalets près de Zermatt ... ..	+	—	—
1936	Les Environs de Zermatt, Etude: Pont et Mont Cervin □... ..	+	—	+
670	Route du Gornergrat et le Mont Cervin... ..	+	+	+
866	" " " " " □... ..	+	+	+
2620	Les Environs de Zermatt ... ..	+	—	—

No.		Format	Format	Format
		III	II	I
2627	Zermatt, Chemin à Riffelalp []	+	—	+
2624	Chemin du Riffelalp . . . . .	+	—	—
438	Riffelalp et le Mont Cervin . . . . .	+	+	+
2354	„ Station et le Mont Cervin . . . . .	+	—	—
864	„ Glacier du Gorner et le Mont Cervin []	+	—	—
1948	„ . . . . .	+	—	+
1140	„ . . . . .	—	+	—
311	„ Hôtel. Vue vers Zermatt . . . . .	+	—	+
342	Riffelberg. Hôtel et Station vers le Weiss-			
	horn . . . . .	+	—	+
1929	„ et le Mont Rose . . . . .	+	—	—
515	Mont Cervin et le Lac de Riffel . . . . .	+	—	+
434	Riffelhaus et le Mont Cervin . . . . .	+	+	+
1930	„ Le Mont Cervin (grand) . . . . .	+	—	—
237	Findelenbach, le pont de chemin de fer			
	du Gornergrat [] . . . . .	+	—	—
343	Glacier de Findelen Partie avec l'Hôtel .	+	—	—
350	Pont de Findelenbach [] . . . . .	+	—	+
358	Chute de Findelenbach [] . . . . .	+	—	—
463	Pont de Findelenbach et le Mont Cervin []	+	—	—
2304	Chemin de fer du Gornergrat Kulm . . . . .	+	—	—
2293	Partie du chemin de fer du Gornergrat . . . . .	+	—	—
1070	Mont Cervin. Vue prise du Gornergrat . . . . .	+	+	—
2617	Hôtel du Gornergrat et le Mont Cervin . . . . .	+	—	+
416	Vue du Gornergrat, Mont Rose . . . . .	+	+	+
418	„ „ Lyskamm, Castor et Pollux . . . . .	—	+	+
418b	„ „ Breithorn . . . . .	—	—	+
419	„ „ Matterhorn . . . . .	+	—	+
860	„ „ Mischabel, Alphubel . . . . .	+	—	—
423	„ „ Dent Blanche . . . . .	—	—	+
417	„ „ . . . . .	+	—	—
871	Glacier du Gorner et le Mont Cervin . . . . .	+	+	+
1939	„ „ . . . . .	+	—	—
1941	„ „ et le Breithorn . . . . .	+	—	—
1942	„ „ „ . . . . .	+	+	+
1927	„ „ „ [] . . . . .	+	+	—
859	„ „ Lyskamm, Castor et Breit-			
	horn . . . . .	+	+	—
1944	„ „ Séracs pittoresques . . . . .	+	—	+
1946	Crevasse du Glacier . . . . .	+	—	—
2628	Route des Gorges du Gorner [] . . . . .	+	—	—
1931	Gorges du Gorner, 1 <sup>re</sup> Gorge [] . . . . .	+	—	+
1932	„ „ (1 <sup>re</sup> ) la Cascade [] . . . . .	+	—	+
1933	„ „ (les 2 <sup>mes</sup> Gorges) [] . . . . .	+	+	+
1339	Les Gorges près de Zermatt . . . . .	—	—	+
2619	Zermatt. Staffelalp . . . . .	+	—	+
1928	Schwarzsee et le Mont Cervin. Vue prise de			
	Heubalm . . . . .	+	—	—

No.		Format III	Format II	Format I
432	Schwarzsee et le Mont Cervin... ..	+	+	+
863	" avec Mont Rose, Lyskamm et Breithorn... ..	+	+	+
2740	" et le Mont Cervin . . . . .	+	—	—
862	Mont Cervin. Vue depuis le Hœrnli ... ..	+	+	+
1088	Théodule, la Cabane ... ..	+	+	—
2631	Cabane du Théodule, supérieur, et le Mont Cervin ... ..	+	—	—
2630	Le Mont Cervin, Côté italien ... ..	+	—	+
1938	" " " pris de la Dent Blanche []	+	+	+
2656	Sommet du Breithorn ... ..	+	—	+
1937	Etude des Arves à Zermatt [] ... ..	+	—	+
2618	Zermatt, Etude de Vaches... ..	+	—	+
	Panorama No. 63. Breithorn. Mont-Blanc jusqu'à Zwillinge... ..	157 × 20	cm.	6 Blatt.
	Panorama No. 57. Gornergrat. Mischabel jusqu'à Weisshorn ... ..	154 × 20	"	6 "
	Panorama No. 58. Gornergrat. Monte Rosa jusqu'à Mont Cervin... ..	106 × 21	"	4 "
	Panorama No. 59. Gornergrat. Monte Rosa jusqu'à Weisshorn ... ..	130 × 21	"	5 "
	Panorama No. 220. Gornergrat. Grand Cornier jusqu'à Dent Blanche ... ..	204 × 22	"	8 "
	Panorama No. 61. Theodulpass. Alealinhorn jusqu'à Alphubel ... ..	190 × 21	"	7 "
	Panorama No. 221. Riffelberg. Mont Cervin jusqu'à Strahlhorn ... ..	130 × 26	"	6 "
	Panorama No. 60. Theodulhütte. Monte Rosa jusqu'à Petit Mont Cervin ... ..	52 × 21	"	2 "

e) Saas-Fée, Mattmark-Route.

	Panorama No. 64. Saas-Fée Alealinhorn jusqu'à Nadelhorn ... ..	51 × 21	cm.	2 Blatt.
	Panorama No. 65. Saas-Fée. Alphubel jusqu'à Mellig... ..	81 × 21	"	3 "
	Panorama No. 129. Saas-Fée. Egginerhorn jusqu'à Gemshorn... ..	48 <sup>1</sup> / <sub>2</sub> × 20 <sup>1</sup> / <sub>2</sub>	"	2 "
805	Saas-Fée. Vue générale ... ..	—	+	+
2602	" " ... ..	+	—	+
2612	" " ... ..	+	—	+
2643	" " les Hôtels... ..	+	—	+
2615	" " Hôtel Bellevue ... ..	+	—	—
806	" " La Chapelle ... ..	+	—	—
2639	" " La Chapelle et le Rimpfischhorn	+	—	+
2613	" " L'Eglise et le Rimpfischhorn ...	+	—	+
803	Vue près de Saas-Fée ... ..	+	—	+

No.		Format	Format	Format
		III	II	I
2607	Saas-Fée. Vue pittoresque ... ..	+	—	+
2606	" " Les Chalets ... ..	+	—	+
2614	" " Le vieux Village... ..	+	—	—
2609	Paysage à Saas-Fée ... ..	+	—	+
2605	Saas-Fée. Les Glaciers... ..	+	—	+
2651	" " Les Gorges[] ... ..	+	—	—
804	Saas-Grund ... ..	+	—	—
2616	" " et le Bietschhorn ... ..	+	—	—
807	Mattmark. Route du Mont Moro ... ..	+	—	—

### f) Sierre, Sion et Val d'Hérens.

2289	Sierre. Vue générale ... ..	+	—	+
881	" " " " ... ..	+	—	+
2670	Sion. Vue générale ... ..	+	—	+
467	" " " " ... ..	+	+	+
2677	" la Ville et le Tourbillon... ..	+	—	+
2682	" Notre Dame de Valère ... ..	+	—	+
810	" Château Tourbillon ... ..	+	—	—
2676	" " " et le Mont d'Or ... ..	+	—	+
2674	" Rue et le Château Tourbillon ... ..	+	—	+
2681	" le Tourbillon ... ..	+	—	—
2671	" les Mayens, la Chapelle ... ..	+	—	+
2672	" les Mayens, l'Hôtel ... ..	+	—	+
2675	" la Cathédrale, la Valère et Tourbillon	+	—	+
2673	" Rue et Hôtel de la Poste ... ..	+	—	—
1090	Evolène ... ..	+	—	+
1096	" " " " ... ..	+	—	+
1077	Paysannes d'Evolène [] ... ..	+	—	+
1079	Arolla. Mont Collon [] ... ..	+	—	—
1081	" " " " " " ... ..	+	—	—
1082	" Kurhaus et Pigne d'Arolla ... ..	+	—	—

### g) Martigny et Route du Grand St-Bernhard.

469	Martigny. Vue générale ... ..	+	—	—
2678	" Vue générale ... ..	+	—	+
2687	" vers la Vallée du Rhône ... ..	+	—	+
2686	" la Tour de Batiáz ... ..	+	—	+
2679	" et le Col de la Forclaz... ..	+	—	—
903	" Bourg et le Col de Balme ... ..	+	—	—
676	Gorges du Durnand [] ... ..	+	+	—
2680	" " les Chûtes supérieures []	+	—	—
2689	" " les Echelles [] ... ..	+	—	+
2695	" " [] ... ..	+	—	—
2698	" " [] ... ..	+	—	—
2699	" " [] ... ..	+	—	—

No.		Format	Format	Format
		III	II	I
1110	Lac de Champex et les Alpes . . . . .	+	—	—
1113	" " " " les Hôtels . . . . .	+	—	—
921	Orsières . . . . .	+	—	—
932	Liddes . . . . .	+	—	—
938	Bourg St-Pierre . . . . .	+	—	—
939	Route du Grand St-Bernhard, la Cantine	+	—	—
1060	" " " dernière partie	+	—	—
1166	Grand St-Bernhard, les Hospices . . . . .	+	—	—
1115	" " le Lac et les Hospices	+	—	—
1068	" " " " " "	+	—	—
1114	" " le Lac . . . . .	+	—	—
1163	" " la Morgue . . . . .	+	—	—
1065	" " les Prêtres . . . . .	+	—	—
1027	" " les Chiens de l'Hospice	+	—	—
997	" " Vue vers Aosta . . . . .	+	—	—
502	Col de la Forclaz . . . . .	+	—	+
767	Glacier du Trient . . . . .	+	—	—
764	Col de Balme vers le Montblanc . . . . .	+	+	+
765	Glacier de la Tour . . . . .	+	—	—

**h) Salvan, Finshauts, Col de Balme.**

2667	Salvan et la Dent de Morcles . . . . .	+	—	+
2668	" Vue générale . . . . .	+	—	+
2666	" La Place . . . . .	+	—	—
678	Route de Salvan . . . . .	+	—	—
2683	Gorges du Triège. Les Chutes supérieures []	+	—	+
2669	" " Les 2 Ponts [] . . . . .	+	—	+
671	" " et le Pont [] . . . . .	+	—	—
673	" " l'Intérieur [] . . . . .	+	—	—
674	" " et les 2 Ponts [] . . . . .	+	—	—
679	Finshauts, les Hôtels . . . . .	+	+	+
906	La Tête Noire depuis Finshauts [] . . . . .	+	—	—

**i) St-Maurice, les Ormonts, Bouveret.**

914	Gorges du Trient [] . . . . .	+	+	+
915	" " " L'Eglise . . . . .	+	+	+
916	" " " La Cascade [] . . . . .	+	—	+
1237	" " " [] . . . . .	+	—	+
1238	" " " [] . . . . .	+	—	+
464	Pisse-Vache à Vernayaz [] . . . . .	+	+	+
917	" " " . . . . .	+	—	+
913	Vernayaz. Hôtel Gorges du Trient . . . . .	+	—	—
2688	" Hôtel des Gorges du Trient . . . . .	+	—	—
571	St-Maurice. Le Château . . . . .	+	—	+
474	" et la Dent du Midi . . . . .	+	—	+

No.		Format	Format	Format
		III	II	I
470	Bex et la Dent du Midi	+	—	+
471	" et les Alpes	+	—	+
473	" Hôtel des Salines et Villa des Bains	+	—	+
2882	Champéry et la Dent du Midi	+	—	—
884	" et les Dents blanches	+	—	+
836	" l'Eglise et les Dents blanches	+	—	+
832	" Rue Principale □	+	—	+
842	" Pont des Moulins □	+	—	+
1097	Paysannes de Champéry □	+	—	+
929	" " "	+	—	+
886	Chésières...	+	—	—
872	" et Villars	+	—	—
889	Villars	+	—	—
480	Les Diablerets et la Vallée des Ormonts	+	—	+
818	Diablerets. Vue générale	+	—	—
867	" les Hôtels	+	—	+
565	Aigle et la Dent du Midi	+	—	—
590	Aigle et la Dent du Midi, plus grande	+	—	—
533	" le Château	+	—	—
1235	Leysin, le Gr. Hôtel, en hiver	+	—	—
1234	" Vue générale, en hiver	+	—	—
1203	" Hôtel du Mont-Blanc vers les Alpes, en hiver...	+	—	—
1202	" Hôtel du Mont-Blanc, en hiver...	+	—	—
1201	" " " " vers la Dent du Midi, en hiver	+	—	—
942	" les Hôtels	+	+	+
943	" Vue générale et les Hôtels	+	—	+
2387	Bouveret. Chalet de la Forêt	+	—	—
2386	" Chalet de la Forêt	+	—	—

## IX. Lac Léman.

### a) Genève.

Panorama	No. 174.	Genève	57 × 22	cm.	1	Blatt.
"	" 24.	"	63 × 23	"	1	"
"	" 25.	" vers le Jura	53 × 20	"	2	"
1099	Genève vers le Jura	.....	—	—	—	+
348	" Vue générale	.....	+	—	—	+
2829	" et le Montblanc	.....	+	—	—	+
1204	" la Jonction de l'Arve et du Rhône	.....	+	+	—	+
2881	" Pont des Bergues	.....	+	—	—	—
1956	" Monument Brunswick. Vue générale	□	+	—	—	+

No.		Format	Format	Format
		III	II	I
1955	Genève. Mont Brunswick et le Montblanc []	+	—	+
346	" Monument Brunswick et Vue de Genève	+	+	+
1128	" " Débarcadère ... ..	+	—	—
1960	" Quai du Montblanc... ..	+	+	+
1951	" le Montblanc ... ..	+	—	+
1965	" Quai et Jardin anglais ... ..	+	+	—
2649	" Jardin anglais . . . . .	+	—	—
354	" " et Quai du Montblanc .	+	—	—
339	" Vue du Jardin anglais ... ..	+	—	—
1971	" Pont du Montblanc ... ..	+	+	+
349	" Pont du Montblanc ... ..	+	—	—
1963	" Départ du Bateau ... ..	+	—	—
1964	" Port des Eaux Vives . . . . .	+	—	—
1127	" Quai des Eaux Vives et le Montblanc	+	—	—
355	" " " ... ..	+	—	—
1952	" la Jetée ... ..	+	—	—
1961	" le Jet d'Eau avec Bateau à Vapeur	+	—	—
1962	" le Jet d'Eau avec Bateau à Voile ...	+	—	+
1208	" Place des Alpes ... ..	+	—	+
1059	" Quai des Bergues ... ..	+	—	—
422	" Quai des Bergues ... ..	+	—	—
352	" Rue du Montblanc . . . . .	+	+	+
1228	" Hôtel des Postes ... ..	+	+	+
1132	" la Poste ... ..	+	—	+
1129	" Hôtel des Postes et Rue du Montblanc	+	—	+
353	" la Rade ... ..	+	—	—
1126	" Vue générale de la Ville et du Port	+	—	—
337	" Place Neuve ... ..	+	+	+
336	" Le Théâtre . . . . .	+	+	+
1227	" L'Ariana ... ..	+	+	+
1194	" St-Pierre [] ... ..	+	+	+
351	" St-Pierre ... ..	+	—	+
1957	" St-Pierre ... ..	+	—	+
1243	" Intérieur du St-Pierre []... ..	+	—	+
2863	" Le Kursaal.. ... ..	+	—	—
1953	" Eglise de Notre-Dame ... ..	+	—	+
344	" Eglise russe ... ..	+	—	—
1195	" Monument National ... ..	+	+	+
340	" Monument Rousseau [] ... ..	+	—	+
1788	" Monument Dufour [] ... ..	+	—	+
1954	" Monument Voltaire à Ferney [] ... ..	+	—	+
1196	" Château Voltaire ... ..	+	—	—
1197	" Château Monnetier [] ... ..	+	+	+
1969	" Château Monnetier, la Cour... ..	+	+	—
1959	" Le Château de Madame Staël à Coppet	+	—	—
1972	" Kursaal ... ..	+	+	+
1958	" l'Université ... ..	+	—	—
2886	" Vue prise du Pensionnat Thudichum	+	—	—

No.		Format III	Format II	Format I
1963	Chemin de fer du Salève. Vue prise de Treize Arbres ... ..	+	—	+
1967	Chemin de fer du Salève, Treize Arbres ...	+	—	—
2647	" " Montée vers Treize Arbres	+	—	+
2645	" " Vue vers Château Monnetier	+	—	+
1966	" " Vue vers Château Monnetier	+	—	—
2648	" " Monnetier, Village et Vue de Genève ... ..	+	—	—
1192	Le Môle et Bateau à Voiles ... ..	+	+	—
1198	Bateau des Lavandières ... ..	+	—	+
1717	Bateau à Voiles [] ... ..	+	—	+
1206	" " ... ..	—	—	+
1205	Barque ... ..	—	—	+
1224	" ... ..	—	—	+
1229	Bateau à Voiles ... ..	—	—	+

### b) Rolle, Lausanne, Ouchy — Evians.

2194	Rolle, Vue générale ... ..	+	—	—
2151	" Château le Rosey ... ..	+	—	—
2278	" Monument de la Harpe [] ... ..	+	—	—
1175	Morges. Vue générale ... ..	+	—	+
1170	" le Port et l'Arsenal ... ..	+	—	+
1241	" Château Vufflens ... ..	+	—	+
Panorama	No. 26. Lausanne ... ..	54 × 20	cm.	2 Blatt.
"	" 27. " ... ..	58 × 20	"	2 "
"	" 173. " vers les Alpes .	57 × 22	"	1 "
361	Lausanne et le Grand Pont ... ..	+	—	—
362	" et le Grand Pont ... ..	+	+	+
1190	" depuis Montriond ... ..	+	—	+
2077	" vers les Alpes de la Savoie ... ..	+	—	+
2292	" depuis la Caserne ... ..	+	+	+
721	" vers le Lac ... ..	+	+	+
723	" Château et la Cathédrale vers les Alpes	+	+	+
367	" vers la Cathédrale ... ..	+	+	—
2294	" Cathédrale et l'Académie ... ..	+	—	—
2219	" " ... ..	+	—	+
2297	" Cathédrale, le Portal [] ... ..	+	—	—
720	" La Cathédrale, Intérieur [] ... ..	+	+	+
2298	" La Cathédrale, Partie architectonique	+	—	+
360	" Le Tribunal ... ..	+	—	+
2295	" Le Château ... ..	+	—	+
373	" Chemin de fer électrique ... ..	+	—	—
Panorama	No. 29. Ouchy ... ..	54 × 20	cm.	2 Blatt.
2290	Ouchy. Vue générale ... ..	+	+	+
722	" Le Quai et le Grand Hôtel ... ..	+	+	+
718	" et le Lac ... ..	+	+	+
2287	" Hôtel du Château ... ..	+	—	+

No.	Format			
	III	II	I	
717	Ouchy. Tour Haldimand ... ..	+	—	+
2301	„ La Tour Haldimand prise du Château	+	+	—
2369	Evians-les Bains... ..	+	—	—
2370	„ „ ... ..	+	—	+
2371	„ „ ... ..	+	—	—
517	„ „ Vue avec une Barque	+	—	+
503	„ „ (Petite dimension) ... ..	+	—	+
501	„ „ (Plus grande dimension)	+	—	+
2761	„ „ Le Port ... ..	+	—	—
512	Evians, Grand Hôtel des Bains ... ..	+	—	—
2783	Barque à Evians ... ..	+	—	—
2364	Route de la Vallée de la Dranse... ..	+	—	—
2363	Route de la Vallée de la Dranse [] ... ..	+	—	—
2365	Gorges du Pont du Diable [] ... ..	+	—	—
2366	„ „ „ [] ... ..	+	—	—
2367	„ „ „ ... ..	+	—	—
2368	„ „ „ [] ... ..	+	—	—

c) Vevey — Glion.

Panorama No. 32.	Lac Léman ... ..	100 × 20 <sup>1</sup> / <sub>2</sub> cm.	4 Blatt.
„ „ 33.	„ „ Rocher de Naye jusqu'à Vevey .	109 × 20	„ 4 „
„ „ 30.	Vevey . ... ..	54 × 20	„ 2 „
704	Vevey avec les Alpes ... ..	+	+
661	„ Vue générale ... ..	+	—
664	„ et les Alpes ... ..	+	+
376	„ St-Martin et les Alpes de la Savoie	+	—
377	„ et les Alpes de la Savoie . ... ..	+	—
379	„ Vue prise du Lac . ... ..	+	—
669	Vevey-Caux-Rochers de Naye . ... ..	+	—
375	Vevey. St-Martin ... ..	+	—
1266	„ Eglise Anglaise ... ..	—	—
780	„ Eglise Russe ... ..	+	+
1278	„ le Marché ... ..	—	—
2307	Clarens ... ..	+	—
2332	„ depuis le Lac... ..	+	—
2357	„ et les Rochers de Naye ... ..	+	—
587	„ -Montreux et les Rochers de Naye ...	+	+
2306	„ vue depuis le Rouvenaz ... ..	+	—
Panorama No. 31.	Clarens. Dent du Midi jusqu'à Dent d'Oche ... ..	53 × 20 cm.	2 Blatt.
385	Clarens. Château du Chatelard . ... ..	+	—
2309	„ Grand Hôtel Continental et les Alpes	+	—
2360	„ Grand Hôtel Continental et les Rochers de Naye [] ... ..	+	—
2324	„ et Grand Hôtel Continental... ..	+	—

No.		Format	Format	Format
		III	II	I
393	Clarens-Montreux et l'Eglise allemande ...	+	—	—
	Panorama, No. 34. Montreux . . . . .	82 × 20 cm.	3	Blatt.
	" " 35. " -Clarens vers les Alpes de Savoie . . . . .	74 × 20	" 3	"
1264	Montreux et la Dent du Midi ...	+	—	+
395	" et la Dent du Midi ...	+	+	+
1262	" Vue générale ...	+	+	+
648	" et les Alpes de la Savoie. ...	+	+	+
2310	" Vue vers les Alpes de la Savoie, le Grammont ...	+	—	+
2779	" et ses Environs ...	+	—	—
392	" depuis le Lac ...	+	—	+
2312	" Vue vers les Alpes de la Savoie ...	+	+	—
1680	" Quai et Rouvenaz ...	+	—	—
564	" l'Eglise et la Dent du Midi [] ...	+	—	+
2358	" l'Eglise et le Mont Cubli depuis le Lac	+	—	+
1260	" Le Quai et les Alpes ...	—	—	+
1183	" Chemin de fer électrique ...	—	—	+
644	" pris du Righi Vaudois ...	+	+	+
2342	" Vue vers Clarens . . . . .	+	—	+
2355	" -Clarens [] . . . . .	+	—	+
2341	" depuis Mont Fleury ...	+	—	—
2359	La Baie de Montreux ...	+	—	—
2320	Montreux-Glion et les Rochers de Naye ...	+	+	+
2331	Montreux. Le Kursaal ...	+	—	+
2317	" Le Débarcadère et Vue de Clarens	+	—	+
2396	Le Vieux Montreux... ..	+	—	—
389	Gorges du Chaudron []... ..	+	—	+
2319	Gorges du Chaudron. Le Pont []... ..	—	—	+
2326	Gorges du Chaudron. Chute inférieure [] ...	+	—	+
731	Territet-Montreux-Clarens [] ...	—	+	+
1259	Territet ... ..	+	—	+
2311	" et Bateau à Voiles ... ..	+	+	+
2349	" -Montreux ... ..	+	—	—
2348	" -Montreux... ..	+	—	—
2330	" Grand Hôtel depuis le Lac... ..	+	+	+
588	" le Grand Hôtel et le Chemin de fer []	+	+	+
2316	" le Débarcadère ... ..	+	—	+
2321	" et le Chemin de fer à Glion . . . . .	+	—	+
394	" Chemin de fer à Glion [] ... ..	+	+	+
2021	" -Montreux-Clarens. Vue depuis Cham- babaut ... ..	+	—	—
698	" -Montreux - Clarens, pris de Mont Fleury [] . . . . .	+	+	—
1275	" Veytaux et Mont Fleury . . . . .	+	—	—
703	Vue vers Mont Fleury ... ..	+	+	+
2299	Vue vers Mont Fleury ... ..	+	—	+
1258	Vue prise de Mont Fleury . . . . .	+	+	+

No.		Format	Format	Format
		III	II	I
2351	Montreux-Clarëns depuis la Route à Glion []	+	—	—
2354	" " depuis la Route à Glion	+	—	—
2314	" " -Vevey, Vue depuis Glion	+	—	—
2410	Vue depuis la Route à Glion [] ... ..	+	—	+
591	Glion et la Dent du Midi ... ..	+	—	—
584	" " " ... ..	+	+	+
727	Vue prise de Glion [] ... ..	+	—	+
719	Vue prise de Glion [] ... ..	+	—	+
2315	Glion, le Village et vue vers le Lac ...	+	—	+

**d) Les Avants, Chemin de Fer des Rochers de Naye.**

Panorama No. 38. Les Avants (en hiver)... 81 × 26 cm. 4 Blatt.

2381	Les Avants. Vue générale ... ..	+	—	+
2394	" Vue générale, en Hiver ... ..	+	—	—
2393	" en Hiver, Grand Hôtel ... ..	+	—	—
2392	" (en hiver) [] ... ..	+	—	—
2200	" et la Dent de Jaman ... ..	+	—	—
586	" l'Hôtel... ..	+	+	+
2382	" Grand Hôtel et la Dent de Jaman []	+	+	—
2375	" vers le Lac Léman ... ..	+	—	—
2385	" Grand Hôtel et les Alpes de la Savoie	+	+	—
2380	" à la Fleuraison des Narcisses [] ...	+	—	—
1433	Chemin de fer des Rochers de Naye. Vue vers les Avants ... ..	+	—	—
2383	La Dent de Jaman depuis les Avants []...	+	—	—
1431	Chemin de fer des Rochers de Naye, Station Caux ... ..	+	+	—
1429	Chemin de fer des Rochers de Naye, Grand Hôtel Caux ... ..	+	+	—
2374	Caux, le Grand Hôtel, les Rochers de Naye et la Dent de Jaman ... ..	+	—	—
1421	Chemin de fer des Rochers de Naye, Dent de Jaman ... ..	+	—	+
2162	Chemin de fer des Rochers de Naye. Vue vers la Dent de Jaman ... ..	+	—	—
2020	Chemin de fer des Rochers de Naye. Vue vers la Dent de Jaman ... ..	+	—	—
1434	Chemin de fer des Rochers de Naye, vers les Rochers de Naye ... ..	+	+	—
1419	Rochers de Naye, le Sommet et l'Hôtel ...	+	+	+

Panorama No. 39. Rochers de Naye ... .. 78 × 20 cm. 3 Blatt.

404	Rochers de Naye, le Sommet et les Alpes	+	—	+
2780	" " Vue vers le Lac Léman et les Alpes de Savoie	+	—	—
2204	" " Grand Hôtel des Rochers de Naye ... ..	+	—	—

No.		Format	Format	Format
		III	II	I
1403	Rochers de Naye. Grand Hôtel et la Dent du Midi ... ..	+	—	+
1430	Rochers de Naye. Vue vers la Dent du Midi	—	—	+
<b>e) Chillon et Bateaux.</b>				
2356	Veytaux et le Mont Fleury depuis le Lac	+	—	—
638	Chillon et la Dent du Midi ... ..	+	+	+
2313	" " " ... ..	+	—	+
1694	" " " ... ..	+	+	+
2412	" " " ... ..	+	—	—
2464	" " " ... ..	+	—	+
1277	" " " ... ..	+	—	—
585	" " " (grande) ... ..	+	+	+
382	" " " ... ..	+	+	+
647	" " " (grande) ... ..	+	+	+
499	" " " ... ..	+	—	+
2868	" Salle de Justice ... ..	+	—	—
2864	" Cour et Escalier d'honneur ... ..	+	—	—
2866	" Cuisine. Salle à manger ... ..	+	—	—
2867	" Salle des chevaliers ... ..	+	—	—
2226	" au Clair de Lune ... ..	+	—	—
2076	" et Territet-Montreux ... ..	+	—	—
384	" et Montreux ... ..	+	+	+
2362	" vers Clarens ... ..	+	—	+
2327	" et les Alpes de la Savoie ... ..	+	—	—
381	" le Château ... ..	+	+	+
2329	" le Château ... ..	+	—	+
2328	" et Chemin de fer à Glion ... ..	+	—	—
728	" Chapelle Militaire (Souterrain) ... ..	+	—	+
383	" Chapelle Militaire (Souterrain) [] ... ..	+	+	+
2322	" la Prison de Bonivard ... ..	+	—	+
776	" Intérieur de la Prison [] ... ..	+	+	+
2361	" Salle des Chevaliers ... ..	+	—	—
668	Bateau à Voiles ... ..	+	—	+
677	Barque et la Dent du Midi ... ..	+	+	+
707	" " " ... ..	+	+	+
941	" " " ... ..	—	—	+
1263	" " " ... ..	+	+	+
2435	" " " ... ..	+	—	—
2318	" " " [] ... ..	+	—	+
2325	" et les Alpes de la Savoie ... ..	+	—	+
2340	" " " [] ... ..	+	—	+
2308	" et la Dent du Midi ... ..	+	—	+
709	Bateau à Vapeur et Bateau à Voiles ... ..	+	+	—
694	" " la France" et les Alpes	+	—	+
696	" " "Simplon" et les Alpes de la Savoie ... ..	+	—	+

## X. Fribourg et le Jura.

## a) Fribourg.

No.		Format	Format	Format
		III	II	I
827	Fribourg, Pont suspendu ... ..	+	+	+
825	" pris du Pont de Gotteron ... ..	+	—	—
826	" Pont de Gotteron ... ..	+	—	+
1884	" Vue prise du Pont suspendu . . . . .	+	—	—
1886	" Vue prise de Loretto . . . . .	+	—	—
1888	" vers la vieille Ville ... ..	+	—	+
824	" la Cathédrale, [] ... ..	+	—	+
1885	" Intérieur de la Cathédrale [] ... ..	+	—	+
2014	" Portal de la Cathédrale [] ... ..	—	—	+
1894	" les Orgues de la Cathédrale[] ... ..	+	—	+
1895	" Chapelle de St-Sépulcre... ..	+	—	+
1904	" Chapelle de Loretto . . . . .	+	+	+
823	" Vieux Pont (Pont en bois) ... ..	+	—	+
828	" l'Hôtel de Ville [] ... ..	+	—	+
1976	" l'Hôtel de Ville ... ..	+	+	+
1185	" Vieux Pont ... ..	+	—	+
1186	" Pont de Gotteron (la Fontaine)... ..	+	—	+
484	" Pont Grand-Fey ... ..	+	—	+
1887	" Pont Grand-Fey, Intérieur [] ... ..	+	—	+

## b) Le Jura.

2146	Neuchâtel, Vue générale ... ..	+	—	+
2147	" le Nouveau Port et les Beaux-Arts...	+	—	—
2148	" les Beaux-Arts . . . . .	+	—	—
2149	" le Port et l'Hôtel Bellevue ... ..	+	—	—
2150	" Croix du Marché [] ... ..	+	—	—
2197	" Place du Marché [] ... ..	+	—	—
2198	" Baie de l'Ecole ... ..	+	—	—
2283	" Rue du Seyon ... ..	+	—	—
2152	Yverdon, le Château ... ..	+	—	—
2272	" le Château ... ..	+	—	—
2285	" Nouveau Pont et la Caserne ... ..	+	—	—
2284	" la Grande Rue ... ..	+	—	—
2155	" le Port ... ..	+	—	—
2153	" Monument Pestalozzi ... ..	+	—	+
2154	" la Cathédrale ... ..	+	—	—
2279	" les Bains ... ..	+	—	—
2156	Grandson, Vue générale ... ..	+	—	—
2196	" le Château ... ..	+	—	—

## XI. Haute-Savoie.

## a) Chamonix-St-Gervais-Tête Noire.

No.		Format III	Format II	Format I
Panorama No. 73.	Aiguille du Dru jusqu'au Montblanc ... ..	79 × 20	cm.	3 Blatt.
Panorama No. 223.	Chamonix et la Chaîne du Montblanc, pris de Bel-Achat ... ..	80 × 27	"	"
2474	Chamonix et le Montblanc ... ..	+	—	—
2473	" " " ... ..	+	—	+
750	" " " Vue générale ... ..	+	+	+
498	" " " ... ..	+	+	+
1409	" " " □ ... ..	+	—	—
748	" le Montblanc et l'Arve ... ..	+	—	—
751	" la Vallée et le Montblanc ... ..	+	—	+
747	" Vue prise de plus loin ... ..	+	+	—
2561	" ... ..	+	—	+
2514	" ... ..	+	—	+
2479	" Vue générale ... ..	+	—	—
2515	" Vue générale et les Aiguilles ... ..	+	—	—
504	" et le Brévent ... ..	+	+	+
2556	La Flégère et la Mer de Glace ... ..	+	—	+
2503	La Route de Chamonix ... ..	+	—	—
2510	La Vallée de Chamonix ... ..	+	—	+
759	Chamonix, Monument Saussure □ ... ..	+	+	+
2564	" " " ... ..	+	—	—
2565	" " " ... ..	+	—	—
758	" Place Saussure et le Montblanc ... ..	+	—	—
2571	" Place Saussure et les Hôtels ... ..	+	—	+
2566	" Place de l'Eglise □ ... ..	+	—	—
2513	" l'Eglise ... ..	+	—	—
682	" Place de l'Eglise ... ..	+	—	+
2509	" Grande Rue ... ..	+	—	—
2570	" Hôtel Saussure ... ..	+	—	—
2782	" Hôtel Couttet ... ..	+	—	—
2567	" Hôtel du Montblanc ... ..	+	—	—
2562	" la Diligence ... ..	+	—	—
2507	Diligence à Chamonix ... ..	+	—	+
2511	" d'Eté ... ..	+	—	—
2520	" d'Eté ... ..	+	—	+
756	Vallée de Chamonix et le Montblanc ... ..	+	—	—
Panorama No. 80.	Les Praz. Aiguille du Dru jusqu'à l'Aiguille du Goûter... ..	80 × 21	cm.	3 Blatt.
935	Les Praz et les Aiguilles du Dru ... ..	+	—	+
415	" et les Aiguilles du Dru ... ..	+	—	+
Panorama No. 224.	La Chaîne du Montblanc pris de Planpraz ... ..	66 × 27	cm.	3 Blatt.

No.	Format		
	III	II	I
Panorama No. 75. Flégère. Glacier du Tour jusqu'à l'Aiguille du Goûter ... ..	51 × 19	cm.	2 Blatt.
Panorama No. 76. Flégère. Glacier du Tour jusqu'à l'Aiguille du Goûter ... ..	78 × 21	"	3 "
Panorama No. 77. Flégère. Glacier du Tour jusqu'à l'Aiguille du Goûter ... ..	54 × 21	"	2 "
734 La Flégère et la Mer de Glace ... ..	+	—	+
735 La Flégère vers le Montblanc ... ..	+	+	+
760 Planpraz et le Montblanc ... ..	+	+	+
408 Le Montblanc vu de Planpraz... ..	+	—	+
769 Bel Achat et le Montblanc ... ..	+	—	+
781 Route à Bel Achat... ..	+	—	—
2552 Bel Achat ... ..	+	—	—
2506 Brévent, le Sommet... ..	+	—	—
Panorama No. 222. Le massif du Montblanc pris du sommet du Brévent... ..	83 × 28 <sup>1</sup> / <sub>2</sub>	cm.	1 Blatt.
770 Le Montblanc pris du Brévent ... ..	—	—	+
2528 Chamonix, Hôtel de la Mer de Glace ...	+	—	—
Panorama No. 149. Montblanc avec Montagnes et indication des hauteurs ...	126 <sup>1</sup> / <sub>2</sub> × 21 <sup>1</sup> / <sub>2</sub>	cm.	6 Blatt.
Panorama No. 74. Mer de Glace. Aiguille du Dru jusqu'à l'Aiguille verte... ..	53 × 21	"	2 "
743 Mer de Glace et les Grandes Jorasses ...	+	+	+
742 " " et les Aiguilles de Charmoz ...	+	+	—
933 " " et les Aiguilles de Charmoz ...	+	+	—
741 Montanvert et les Aiguilles du Dru ... ..	+	+	+
2512 Chamonix, Mer de Glace ... ..	+	—	—
934 Aiguille du Dru... ..	+	—	+
771 Traversée de la Mer de Glace et l'Hôtel Montanvert ... ..	+	—	+
683 Montanvert, Passage de la Mer de Glace	+	+	+
509 Le Chapeau, l'Hôtel ... ..	+	—	+
2529 Le Chapeau et le Mauvais Pas ... ..	+	—	+
410 " " et la Mer de Glace ... ..	+	—	+
507 Le Mauvais Pas [] ... ..	+	+	+
411 " " " ... ..	+	—	+
537 " " " ... ..	+	—	—
790 Le Jardin ... ..	+	+	+
789 Vue du Jardin vers le Montblanc ... ..	+	+	+
755 Glacier du Géant ... ..	+	—	+
752 " " Séracs [] ... ..	+	+	+
753 " " Vue vers le Tacul ... ..	+	+	+
754 " " Vue vers le Taléfre ... ..	+	—	—
744 Le Montblanc sur la Route du Glacier des Bossons ... ..	+	—	+
749 Pont Piralotaz et Glacier des Bossons ...	+	+	+
2482 " " les Aiguilles du Midi et le Glacier des Bossons [] ... ..	+	—	—

No.		Format	Format	Format
		III	II	I
737	Glacier des Bossons, Chalet et Aiguille du Midi	+	+	+
2535	" " et le Chalet ... ..	+	—	+
2521	" " ... ..	+	—	—
2554	" " et la Grotte ... ..	+	—	—
738	" " Aiguille du Midi ... ..	+	—	+
766	Traversée du Glacier des Bossons... ..	+	—	+
2539	" " " ... ..	+	—	—
2553	" " " ... ..	+	—	—
684	Glacier des Bossons, Traversée d'une Crevasse []	+	+	+
736	" " les Grands Séracs ... ..	+	+	+
2504	Grotte du Glacier des Bossons ... ..	+	—	—
763	Pierre Pointue, Vue du Glacier ... ..	+	+	+
2516	Ascension du Montblanc ... ..	+	—	—
2508	" " [] ... ..	+	—	+
2505	Une Expédition pour le Montblanc [] ... ..	+	—	—
401	Montblanc, une Ascension ... ..	+	—	+
1219	" Ascension ... ..	+	—	—
740	" Ascension, la Jonction et le Montmaudit	+	—	+
739	" Ascension, la Jonction vers les Grands Mulets ... ..	+	+	+
1218	" Traversée d'une Crevasse ... ..	+	+	+
402	" Ascension d'un Sérac [] ... ..	+	+	+
2530	Ascension d'un Glacier... ..	+	—	+
2531	Chamonix, Pierre Pointue ... ..	+	—	+
2545	" les Grands Mulets... ..	+	—	+
768	Montblanc, les Grands Mulets ... ..	+	—	+
Panorama No. 81. Grands Mulets. Brévent jusqu'au Col de Balme ... ..		49 × 20 <sup>1</sup> / <sub>2</sub> cm	2 Blatt.	
2560	Chamonix, Vue depuis les Grands Mulets... ..	+	—	—
745	Montblanc, Vue prise du Grand Plateau ... ..	+	—	+
2542	Expédition du Montblanc, Arrêt au Grand Plateau ... ..	+	—	—
895	Montblanc, Cabane Vallot ... ..	+	—	+
2540	Cabane Refuge Vallot ... ..	+	—	+
2541	Cabane Vallot et le Sommet du Montblanc	+	—	—
2555	Cabane Rocher rouge ... ..	+	—	—
2543	Sommet du Montblanc ... ..	+	—	+
746	Montblanc, le Sommet ... ..	+	+	+
2524	" Descente du Corridor [] ... ..	+	—	—
772	Argentière avec le Montblanc... ..	—	—	+
2563	" et le Montblanc ... ..	+	—	+
1094	" et l'Aiguille Verte ... ..	+	—	+
2544	" et le Glacier ... ..	+	—	+
757	Glacier d'Argentière et les Aiguilles Vertes	+	—	+
1093	Glacier d'Argentière ... ..	+	—	+
773	" et le Mont Dolent ... ..	+	—	—
792	Argentière. Chalet de Lognan ... ..	+	—	+
2467	Les Environs de Chamonix, Pont Ste-Marie []	+	—	—

No.		Format	Format	Format
		III	II	I
425	Pont Ste-Marie et le Montblanc ... ..	+	—	+
822	Gorges de la Diosaz [] ... ..	+	—	+
821	" " [] ... ..	+	—	+
833	St-Gervais, Pont du Diable [] ... ..	+	—	+
834	St-Gervais, Cheminée des Fées [] ... ..	+	—	—
774	Route de la Tête Noire, le Tunnel ... ..	+	—	—
421	" " " Roche Percée [] ... ..	+	—	—
435	" " " l'Hôtel ... ..	+	—	+

**b) Lac d'Annecy. — Aix-les-Bains.**

857	Annecy. Vue générale ... ..	+	—	+
856	" et le Lac ... ..	+	—	—
858	Lac d'Annecy vers la Tournette ... ..	+	—	+
851	Vue du Lac d'Annecy ... ..	+	—	+
874	Annecy, le Port... ..	+	—	+
855	" le Port et l'Île ... ..	+	—	+
852	Talloire et la Tournette ... ..	+	—	—
853	Château Duingt... ..	+	—	+
854	" " pris de Talloire ... ..	+	—	+
846	Aix-les-Bains ... ..	+	—	+
847	" " et le Lac ... ..	+	—	—
850	" " Etablissement Thermal ... ..	+	—	+
891	" " le Grand Cercle ... ..	+	—	+
890	" " Grand Casino, Villa des Fleurs ... ..	+	—	+
848	" " le Port ... ..	+	—	—
844	Château de Bourdeau ... ..	+	—	+
849	Monastère d'Hautecombe ... ..	+	—	—
845	Château Châtillon ... ..	+	—	+
892	Chambotte, l'Hôtel ... ..	+	—	+
893	Gorges du Sieroz [] ... ..	+	—	+

**XII. Costumes Suisses.**

711	Bernerin, (in Kabinet auch Brustbild) [] ...	+	+	+
713	" (in Kabinet auch Brustbild) [] ... ..	+	—	+
712	" Profil, (in Kabinet auch Brustbild) []	+	+	+
710	" mit Haube [] ... ..	+	—	—
714	" ohne " [] ... ..	+	—	—
784	Unterwaldnerin [] ... ..	+	+	+
729	" [] ... ..	+	—	—
2496	Appenzellerin [] ... ..	+	+	+
705	Appenzellerin mit Stieckrahmen []... ..	+	—	+
708	" mit Haube [] ... ..	+	—	+

No.		Format	Format	Format
		III	II	I
2495	Appenzellerinnen □	+	+	—
785	Schwyzlerin □	+	—	+
786	Waadtländerin □	+	—	—
991	Milchverkäufer	+	+	+
783	Küher □	+	—	+
1077	Paysannes d'Evölène	+	—	+

### XIII. Studien und Ansichten verschiedenen Genres.

1072	Eidgenössische Gebirgspost	+	—	—
1073	" Gebirgspost	+	—	—
1329	" "	+	—	+
1565	" "	+	—	+
1598	" "	+	—	+
2112	" "	+	—	+
1779	" Schlittenpost	+	—	+
369	Schlittenfahrt in den Bergen	+	—	—
2562	Diligence nach Chamonix	+	—	—
2511	Sommerdiligence nach Chamonix	+	—	—
2520	Sommerdiligence nach Chamonix	+	—	+
2507	Diligence in Chamonix	+	—	+
2516	Gletscherbesteigung	+	—	—
2508	" □	+	—	+
2505	" □	+	—	—
401	"	+	—	+
1219	"	+	—	—
2530	"	+	—	+
1944	"	+	—	+
1379	Gletscher-Rutschpartie □	—	+	—
629	Besteigung einer Eismauer □	+	+	—
1551	" eines Eiskegels □	+	—	+
402	" eines Eiskegels □	+	+	—
1545	" eines Eiskegels	+	—	+
1624	Seracs □	+	—	—
788	Gletscherspalte □	+	—	—
791	" □	+	—	—
1552	Eiskegel	+	—	+
752	Eiskegel □	+	+	+
1946	Schwierige Passage in Gletscherspalten □	+	—	—
1218	" " "	+	+	+
684	" " "	□	+	+

No.		Format	Format	Format
		III	II	I
2107	Natürliche Grotte im Gletschereis ... ..	+	—	+
1625	Gletschersturz ... ..	+	—	+
2251	Schlittschuhlauf ... ..	+	—	—
2252	" " ... ..	+	—	—
2253	" " ... ..	+	—	—
2258	" " ... ..	+	—	—
1775	Schlittelsport ... ..	+	—	—
2259	" ... ..	+	—	—
2257	" ... ..	+	—	+
2457	Arvenstudie ... ..	+	—	—
1937	Arvengruppe □ ... ..	+	—	+
2618	Kühe auf der Alp ... ..	+	—	+
2214	" " ... ..	+	—	+
1970	Kuhstudie ... ..	+	—	—
2092	" ... ..	+	+	+
2178	" ... ..	+	—	+
2179	" ... ..	+	—	+
2421	" ... ..	+	—	—
2422	" ... ..	+	—	+
2423	" ... ..	+	—	—
2578	Abend " ... ..	+	—	—
2424	Kühe auf der Weide ... ..	+	—	—
578	Ziegengruppe ... ..	+	—	—
2418	Weidende Ziegen ... ..	+	—	+
2419	" " ... ..	+	—	—
2145	Gemse ... ..	+	—	—
2216	Damhirsch ... ..	—	—	+
562	Ochsengespann ... ..	+	+	+
991	Milchkarren ... ..	+	+	+
1987	" ... ..	+	—	—
2549	Sennhütten ... ..	+	—	—
865	Schweizerhäuser ... ..	+	+	—
978	Oberländer Schweizerhaus ... ..	+	—	+
263	Schweizerhaus. Bern ... ..	+	—	—
289	" Unterwalden ... ..	+	—	—
918	" " ... ..	+	—	—
1396	" Uri ... ..	+	+	+
494	Alphütten ... ..	+	—	—
2606	Alphütte. Wallis (Mazots) ... ..	+	—	+
2549	Walliser Alpe ... ..	+	—	—
2550	Walliser Gebirgsdorf ... ..	+	—	—
2124	Etude dans les Alpes ... ..	+	—	—

## XIV. Verzeichnis der Ansichten, welche im Format V (35 × 46 cm) erschienen sind.

### Nord-Ost-Schweiz.

- 1984 Zürich mit den Alpen.  
 32 " Stadtansicht von der Quaibrücke.  
 1193 " von der Waid aus.  
 778 Baden.  
 1838 Rheinfall.

### Graubünden.

- 1605 Davos-Platz, Sommer-Aufnahme.  
 1773 " -Platz, Winter-Aufnahme.  
 1594 " -Dörfli, Sommer-Aufnahme.  
 1772 " -Dörfli, Winter-Aufnahme.  
 1471 St-Moritz, Bad und Dorf.  
 1547 " Dorf und Bad.  
 1474 " Dorf.  
 2244 " "  
 1473 " Innfall.  
 2089 " Unteralpina.  
 2212 " Aussicht von Hahnensee aus.  
 1656 Silsersee.  
 1568 Maloya, gegen den See.  
 1493 Pontresina.  
 1500 Roseg-Gletscher.  
 1499 " " Hôtel.  
 1497 Morteratsch-Gletscher von der Berninastrasse aus.  
 1544 " " von Chünetta aus.  
 1538 Diavolezza-Panorama.  
 1542 Bernina-Hospiz.

### Vierwaldstättersee und italien. Seen.

- 1868 Luzern, mit den Alpen.  
 78 " vom Gütsch aus.  
 2690 Altdorf, Telldenkmal. □  
 601 Mailand, der Dom.

**Berner Oberland.**

- 278 Interlaken und Jungfrau.  
 265 Giessbach. []  
 627 Lauterbrunnenthal mit Staubbach.  
 2001 Lauterbrunnen.  
 1768 " der Staubbach. []  
 219 Mürren mit Eiger, Mönch und Jungfrau.  
 633 Weg nach Mürren.  
 975 Mürren gegen die Alpen.  
 1370 Jungfrau  
 1371 Eiger und Mönch } bilden zusammen Panor. v. d. Wengernalp.  
 612 Grindelwald mit Wetterhorn.  
 327 " mit Viescherhörner.  
 1021 " Chalet und Gletscher.  
 630 " Bäregg und Viescherhörner.  
 642 " Oberer Grindelwaldgletscher.  
 976 Besteigung eines Gletschers.  
 1009 Besteigung eines Gletschers.

**Wallis.**

- 413 Zermatt mit Matterhorn.  
 864 " Riffelalp.  
 416 " Monte Rosa.  
 418 " Breithorn.

**Genfersee.**

- 2292 Lausanne von der Kaserne aus.  
 348 Genf.  
 395 Montreux.  
 2313 Chillon mit Dent du Midi.  
 2321 Territet-Glion.  
 2325 Barque.  
 2381a } Les Avants Panorama II Blatt, Hôtel bis Rochers de Naye.  
 2381b }  
 586 Les Avants mit Dent de Jaman.  
 2385 Les Avants.  
 1419 Rochers de Naye mit Station.

**XV. Verzeichnis der Ansichten,  
welche in Format VI (c. 42 × 52 cm)  
erschieden sind.**

- 279 Interlaken mit der Jungfrau.  
 1032 Eiger, Mönch und Jungfrau von Schynigen Platte-Bahn aus.  
 223 Kleine Scheidegg. Hôtel und Jungfrau.  
 1054 Wengen und das Lauterbrunnenthal.  
 1050 Lauterbrunnen und Staubbach.  
 633 } Eiger, Mönch und Jungfrau von Mürren aus.  
 964 }  
 2042 Lütschinen mit der Jungfrau.  
 2043 Lütschinen mit dem Wetterhorn.  
 750 Chamonix.  
 1938 Matterhorn.  
 2288 Rosenlauri mit Well und Wetterhorn.  
 413 Zermatt et le Mont Cervin.  
 515 Mont Cervin et le Lac de Riffel.  
 1562 " " depuis la Riffelalp.  
 610 Vispbach et Mont Cervin.  
 2313 Chillon et la Dent du Midi.  
 322 Luzern. Löwendenkmal.

**XVI. Extraformate.**

- Panorama von Zürich von der Waid aus ... .. 71 × 41 cm.  
 Panorama von der Wengernalp aus ... .. 94 × 50 cm.

## XVII. Heliotypien.

Mit diesem Namen werden diejenigen Bilder unseres Verlags bezeichnet, welche in der Ausführung den Platina-Photographien gleichen. Diese Bilder sind mithin nicht mit Glanz versehen und eignen sich sowohl infolge ihrer künstlerischen Ausführung (der Druck ist in solchen Tönen erstellt, wie sie sich für das betreffende Sujet am besten eignen: in bläulichen, grünlichen, violetten und Sepiatinten), sowie hinsichtlich ihrer Ausstattung, aufgezogen auf Kupferdruck-Kartons (37:46 cm) im wahren Sinne des Wortes als Wandschmuck oder zu Sammlungen für Kunstnappen. Wir liefern solche in englischer indigo Leinwand mit farbigem Titelbild (Schweizertracht) und Aufschrift: „La Suisse Pittoresque“ oder in englischer grüner Leinwand mit ornamentalem Farbendruck und Aufschrift: „Etudes“ je 25—40 aufgezogene Heliotypien nach freier Wahl enthaltend.

(Diese Kollektion ist nur in Format III erschienen.)

### Nord- Ost-Schweiz.

- 1984 Zürich. Hauptansicht.  
 522 „ von der Quaibrücke aus.  
 778 Baden. Gesamtansicht.  
 1257 „ mit Schloss Stein.  
 508 Basel. Das Münster.  
 1300 „ St. Jakobsdenkmal. []  
 1838 Schaffhausen. Rheinfall.  
 2008 Uelialp mit Tödi. []

### Graubünden.

- 1441 Ragaz von Wartenstein aus.  
 1460 Chur gegen die Scesaplana.  
 1773 Davos-Platz mit dem Seehorn, Winter.  
 2260 Schlittenpartie zwischen Davos und Clavadel. []  
 2117 Albula, Weissensteinersee.  
 1547 St. Moritz. Gesamtansicht.  
 1473 „ vom Innthal aus.  
 2089 „ Unteralpina.  
 1504 Silvaplana von Crest-Alta aus.  
 1484 Campfer und Silvaplana.  
 1493 Pontresina und Piz Palü.  
 1524 Roseggletscher, Piz Bernina und Piz Roseg.  
 1544 Morteratschgletscher.  
 2091 Piz Zupo und Morteratschgletscher. []  
 1568 Maloya.  
 1561 „ Kursaal.  
 2452 Ilanz.  
 2463 Dissentis.

**Vierwaldstättersee.**

- 286 Luzern mit Pilatus.  
 1868 „ mit den Alpen.  
 66 „ Löwendenkmal.  
 110 Vierwaldstättersee mit Pilatus.  
 63 Vitznau.  
 1398 Vitznau und Buochserhorn.  
 1396 Treib Seelisberg.  
 1271 Brunnen.  
 1290 Aussicht von Seelisberg gegen Sisikon.  
 880 Engelberg.  
 816 „ Titlisspitze.

**Gotthard und italien. Seen. Grimsel-Furka.**

- 128 Amsteg.  
 41 Como.  
 388 Bellagio.  
 802 Furkahorn.  
 246 Rhonegletscher.  
 2546 Rhonegletscher.

**Berner Oberland.**

- 257 Bern, Zeitglockenturm.  
 993 Thun mit den Alpen.  
 986 Beatenberg.  
 1002 Spiez.  
 450 Gemmi, Wildstrubel.  
 278 Interlaken.  
 1032 Aussicht von Schynige-Platte aus, Eiger, Mönch und Jungfrau.  
 1023 Weg nach Lauterbrunnen.  
 627 Lauterbrunnen.  
 210 „ Der Staubbach.  
 209 Lauterbrunnenthal.  
 964 Mürrenbahn.  
 1988 Mürren. Hôtel des Alpes mit Eiger und Mönch. □  
 220 „  
 966 Mürrenbahn. Station.  
 1980 Wengernalp. Station.  
 240 „ mit Jungfrau.  
 2071 Kleine Scheidegg. Hôtel und Eiger. □  
 612 Grindelwald. Kirche und Wetterhorn.  
 2063 „ Von der Scheidegg aus.  
 2046 „ Hôtel Bären.  
 987 „ Eiger und Viescherhörner.  
 630 „ Unterer Grindelwaldgletscher mit Bäregg.  
 2066 „ Viescherhörner von Bäregg aus. □  
 1998 „ Eigergrötte. □

- 2038 Landschaft bei Rosenlauri. □  
 297 Reichenbachfall.  
 296 Brünigbahn, Passhöhe. □  
 265 Giessbach. □

### Freiburg-Lausanne, Genfersee.

- 827 Freiburg.  
 721 Lausanne.  
 362 Lausanne und der Viadukt.  
 717 „ Turm Haldimand.  
 348 Genf mit Mont Blanc.  
 1955 „ Brunswickdenkmal. □  
 1197 „ Schloss Monnetier. □  
 2357 Clarens-Montreux.  
 587 „ „  
 395 Montreux mit Dent du Midi.  
 1259 Territet.  
 384 Chillon gegen Montreux.  
 1694 „ mit Dent du Midi.  
 2464 „ „  
 1258 Aussicht von Mont Fleury aus.  
 2410 Aussicht von Glion aus. □  
 1431 Rochers de Naye.  
 2394 Les Avants, im Winter.

### Chamonix und Montblanc-Gebiet.

- 750 Chamonix mit Montblanc.  
 749 Peralotazbrücke und Montblanc.  
 743 Eismeer und die Grandes Jorasses.  
 742 Eismeer und Aiguille de Charmoz.  
 789 Der Montblanc von Jardin aus.  
 760 Planpraz, Aussicht gegen den Montblanc.  
 2508 Montblanc, Besteigung. □  
 736 Eispyramiden am Bosson-Gletscher.  
 737 Chalet und Bosson-Gletscher.  
 425 Pont St. Marie bei Chamonix.  
 2467 „ „ „ „ □

### Wallis.

- 432 Zermatt, Schwarzsee.  
 416 „ Monte Rosa.  
 2618 Zermatt. Etude.  
 1938 Matterhorn. □  
 805 Saas-Fée.  
 441 Märjensee.  
 686 Simplon, Rossboden.

## Ansichten verschiedenen Genres.

- 1565 Schweiz. Alpenpost.  
1775 Schlittelsport.  
2259 Schlitteln in Grindelwald.  
2255 Schlittschuhlaufen in Grindelwald.  
2252 Eisbahn.  
2092 Kühgruppe mit Sennhütte und Gletscherhintergrund  
2214 „ auf der Wengernalp.  
2179 „ auf der Alp.  
562 Ochsengruppe mit Hintergrund Pilatus.  
991 Milchkarren.  
978 Oberländisches Schweizerhaus.  
865 Alte Bauernhäuser.  
2549 Sennhütten im Wallis.  
2550 Sonntag auf der Alp.  
1937 Arvengruppe. □  
2384 Narcissenstrauss. □  
736 Eispyramiden.  
677 Segelboot mit Savoyischen Alpen.  
668 Segelboot mit Savoyischen Alpen.  
707 Segelboote mit Dent du Midi.  
1263 Segelboot mit Dent du Midi.  
918 Schweizerhaus.

## Riviera.

## a) Etudes.

No.		Format	Format
		III	I
3004	Etude des Vagues ... ..	+	—
3009	" de la Falaise ... ..	+	—
3129	" des Vagues à San Remo ... ..	+	—
3442	Rochers ... ..	+	—
3441	Les Rochers de la Croix des Gardes... ..	+	—
3007	Lever du Soleil ... ..	+	—
3188	Départ d'un Navire à la Tombée de la Nuit ...	+	+
3008	Pêcheurs réparant les Filets ... ..	+	—
3185	" au Travail... ..	+	—
3181	" ... ..	+	—
3182	Départ pour la Pêche ... ..	+	+
3184	La Pêche ... ..	+	—
3183	Le Coup de Filets ... ..	+	—
3135	Porteuses à San Remo [] ... ..	+	+
3019	Une Paysanne des Environs de Beaulieu... ..	+	—
3020	Une Paysanne des Environs de Beaulieu ... ..	+	+
3187	Etude de Voiturage... ..	+	—
3402	Attelage de Taureaux ... ..	+	—
3186	Etude de Voiturage au Port de Gênes ... ..	+	+
3191	Berger sur la Montagne [] ... ..	+	—
3005	Etude de Palmiers ... ..	+	+
3175	Palmiers du Jardin d'hiver à Bordighera [] ...	+	—
3177	Palmiers à Bordighera [] ... ..	+	—
3179	" " [] ... ..	+	—
3176	" " [] ... ..	+	—
3190	" " Jardin d'hiver [] ... ..	+	—
3178	Végétation à Bordighera [] ... ..	+	—
3000	Etude de Châtaigniers [] ... ..	+	—
3199	" de Pins ... ..	+	—
3196	" de Pins Parasoles ... ..	+	—
3197	Les Pins de St-Honorat et le Monastère... ..	+	—
3448	Cannes entre les Pins ... ..	+	—
3198	Forêts de Pins ... ..	+	—
3001	Etude d'Aloés ... ..	+	—
3180	Etude d'Oliviers [] ... ..	+	—
3195	Oliviers ... ..	+	—
3193	Oranges [] ... ..	+	—
3194	Citrons [] ... ..	+	—
3446	Cannes, les Rochers de la Bocca et les Alpes de l'Esterel ... ..	+	—

No.		Format	Format
		III	I
3447	Cannes, les Rochers de la Bocca... ..	+	—
3444	„ pris de St-Honorat ... ..	+	—
3445	St-Honorat, Etude ... ..	+	—
3400	„ le Monastère ... ..	+	—

## b) Navires.

3370	Barque à 3 Mâts □ ... ..	+	—
3373	„ à 3 Mâts ... ..	+	—
3371	„ norvégienne à 3 Mâts ... ..	+	—
3374	Sloop □ ... ..	+	—
3375	Cuirassé Italien ... ..	+	—
3376	„ „Dévastation“ ... ..	+	—
3377	„ „Marengo“ ... ..	+	—
3378	„ „Amiral Baudin“ □ ... ..	+	—
3379	„ „Vauban“ ... ..	+	—
3380	„ Anglais „Sans Pareil“ ... ..	+	—
3381	„ Batterie de Canons ... ..	+	—
3383	Intérieur d'un Lloydsteamer ... ..	+	—
3044	Lloydsteamer „Fulda“ ... ..	+	—

## c) Genova (Gênes.)

Panorama No. 85. Genova. Vue générale du			
	Quai depuis la caserne ... ..	50 × 20 cm.	2 Blatt.
Panorama No. 84. Genova. Panorama vers			
	la Mer... ..	74 × 20	„ 3 „
3023	Vue vers la Mer .. ..	—	+
3029	Panorama vers le Phare ... ..	+	+
3027	La Gare et le Panorama ... ..	+	+
3046	Place de Jeux de Boules ... ..	+	—
3048	Piazza de Ferrari ... ..	+	—
3030	Piazza Caricamento... ..	+	+
3036	Aquasola... ..	+	+
3037	Villetta di Negro □ ... ..	+	+
3033	Piazza Grazie et le Port ... ..	+	—
3034	Palazzo Doria ... ..	+	—
3047	„ Ducale... ..	+	—
3026	Santa Maria in Carignano... ..	+	+
3035	St-Annunziata, Intérieur de l'Eglise □ ... ..	+	+
3042	Galeria Mazzini □ ... ..	+	+
3043	Eglise San Lorenzo □ ... ..	+	—
3045	Monument Victor Emmanuel ... ..	+	—
3028	„ Christoforo Colombo □ ... ..	+	+
3038	L'Université, l'Entrée ... ..	+	+
3041	Via Nuova □ ... ..	+	+
3039	Ruelle à Genova □ ... ..	+	+

No.	Format	
	III	I
3040	Vue du Port	+ +
3010	Le Port	+ +
3032	Le Port, ancrage	+ —
3031	Lloydsteamer „Kaiser Wilhelm“	+ —

d) Campo Santo à Genova.

3058	Monument da Costa, Saccomanno □	+ —
3060	Erba, Saccomanno. Le sommeil éternel □	+ —
3074	Savarello, Saccomanno. La Douleur □	+ —
3085	Mangini, Saccomanno □	+ —
3087	Piaggio, Saccomanno et Fabiani	+ —
3052	Piaggio, Scanzi □	+ —
3059	Giulino, Scanzi □	+ —
3065	Ada Carrena, Scanzi □	+ —
3076	Carpaneto, G. Scanzi □	+ —
3053	Tomatti, Villa □	+ —
3063	de l'Eve, Villa □	+ —
3066	Pienovi, Villa	+ —
3068	Montanarro, Villa	+ —
3050	Piccolo, Moreno □	+ —
3069	Figari, Moreno □	+ —
3051	Talicarne, Varni □	+ —
3072	Patrone, Varni □	+ —
3055	Podesta, Carli □	+ —
3075	Ferrari, D. Carli □	+ —
3057	Oneto, Monteverde □	+ —
3083	Celli, Monteverde □	+ —
3061	Casella, Benetti □	+ —
3070	Rossi, Benetti	+ —
3054	Raggio, Rivalta	+ —
3056	Galleano □	+ —
3062	Serra, A. Rota □	+ —
3064	Calleano, Cevasco	+ —
3067	Rocco Piaggio, Fabiani □	+ —
3071	Bertollo, Pagani □	+ —
3081	Campodonico, Orenge □	+ —
3073	Peirano, Rubatto □	+ —
3079	Queirolo, Allegro □	+ —
3080	Piccolo, Ghilino et Carpaneto □	+ +
3082	Figoli, Sarochi □	+ —
3086	Colomba, Costa Pietra	+ —
3077	Campo Santo, Vue générale	+ +
3078	Campo Santo, l'Eglise	+ +

e) Nervi.

3006	Les Rochers de Nervi	+ —
3011	Nervi, Vue générale	+ —

No.		Format	Format
		III	I
3012	Nervi, Rivage de Nervi . . . . .	+	+
3013	" pris de la Mer . . . . .	+	—
3014	" Paysage au Bord de la Mer . . . . .	+	—
3015	" Paysage au Bord de la Mer . . . . .	+	—
3016	" Tour de Nervi □ . . . . .	+	+
3017	" Hôtel des Anglais . . . . .	+	—
3018	" Hôtel Eden . . . . .	+	—
3479	" Avenue de la Gare . . . . .	+	—

### f) Pegli, Porto Maurizio, Alassio.

3091	Pegli. Vue générale... . . . .	+	—
3092	" le Rivage . . . . .	+	—
3094	" Villa Pallavicini, Temple de Diane . . . . .	+	—
3095	" " " vers l'Eglise . . . . .	+	—
3096	" " " le Pavillon . . . . .	+	—
3097	" " " le Pont . . . . .	+	—
3098	" Hôtel Méditerranée . . . . .	+	—
3098	" Jardin de l'Hôtel Méditerranée... . . . .	+	—
3099	" Palmiers de l'Hôtel Méditerranée □ . . . . .	+	—
3100	Porto Maurizio . . . . .	+	—
3101	" " . . . . .	+	—
3090	" " . . . . .	+	—
3102	Alassio, Riviera di Ponente . . . . .	+	—

### g) San Remo.

Panorama No. 86. San Remo, Panorama de-			
	puis le Môle . . . . .	79 × 20 cm.	3 Blatt
3142	Vue générale . . . . .	+	—
3106	Vue générale . . . . .	+	+
3112	Côte d'Ouest vers le Cap Nero . . . . .	+	—
3113	San Remo et le Cap Vert... . . . .	+	—
3110	" " et le Port . . . . .	+	+
3116	La Promenade . . . . .	+	—
3115	" " . . . . .	+	+
3141	" " . . . . .	+	—
3111	" " et l'Hôtel Royal . . . . .	+	+
3117	L'Eglise □ . . . . .	+	—
3127	Square Umberto... . . . .	+	+
3128	Place du Marché . . . . .	+	—
3130	La Vieille Ville... . . . .	+	—
3131	Partie de la Vieille Ville . . . . .	+	—
3136	Rue de la Vieille Ville □ . . . . .	+	+
3138	Ruelle dans la Vieille Ville □... . . . .	+	—
3139	Via Palma et l'Eglise □ . . . . .	+	—

No.		Format	Format
		III	I
3133	Porte Candeler □	+	—
3134	" St-Joseph □	+	+
3118	La Vieille Eglise □	+	—
3132	Vieux Pont	+	—
3114	Hôtel d'Europe et la Gare	+	—
3140	" de la Méditerranée	+	—
3119	" West-End et Villa Quisisana	+	—
3120	" Eden	+	—
3121	Westend-Hôtel	+	—
3122	Hôtel des Anglais	+	—
3123	" de Nice	+	—
3124	Villa Cirio	+	+
3125	" "	+	—
3135	Porteuses à San Remo	+	+
3126	Etude de Palmiers	+	—
3129	Etude de Vagues	+	—

### h) Les Environs de San Remo.

3151	Ospedaletti	+	+
3157	" le Casino	+	—
3003	San Romolo	+	—
3002	Bussana les Ruines	+	—
3153	Cerianna □	+	—
3154	Dolceaqua	+	—
3155	" il Castello □	+	+
3156	" il Castello, Intérieur	+	—

### i) Bordighera-Ventimiglia.

3166	Bordighera	+	—
3161	" Vue vers Menton	+	+
3164	" L'Eglise Anglaise □	+	—
3165	" Via Romana	+	+
3162	" La Vieille Ville, Vue générale	+	+
3167	" La Vieille Ville □	+	—
3168	Une Rue à Bordighera □	+	—
3170	Bordighera. La Croix	+	—
3172	Sant Ampeglio	+	+
3174	Bordighera. Les Rôchers de Sant Ampeglio	+	—
3169	Porta Suttana □	+	+
3173	Villa Garnier	+	—
3163	Bordighera. Hôtel Bellevue	+	—
3171	Vintimille	+	+

No.			Format	Format
			III	I
<b>k) Menton et ses Environs.</b>				
Panorama No. 87.	Menton. Panorama vers les Alpes et Monte Carlo	... ..	53 × 20 cm.	2 Blatt.
Panorama No. 88.	Menton. Panorama vers les Alpes et Bordighera	... ..	53 × 20 "	2 "
3202	Menton.	Vue prise du Cap Martin	+	—
3203	"	Vue prise du Pont St-Louis	+	+
3206	"	Vue vers la Frontière	+	+
3207	"	Vue prise de la Madone	+	—
3208	"	Vue prise du Môle	+	—
3211	"	entre les Pins	+	—
3213	"	entre les Oliviers	+	—
3220	"	et les Rochers du Cap Martin	+	—
3219	"	Le Cimetière	+	+
3221	"	Boulevard de la Madone	+	+
3222	"	Rue Victor-Emanuel	+	+
3223	"	Le Port de Menton	+	—
3225	"	Pavillon de Musique	+	—
3227	"	Pavillon de Musique et les Alpes	+	+
3228	"	L'Eglise de Menton □	+	+
3209	"	La Vieille Ville prise du Boulevard	+	+
3210	"	La Vieille Ville et la Baie	+	+
3212	"	La Vieille Ville et la Baie	+	—
3214	"	La Vieille Ville entre les Palmiers	+	—
3215	"	La Vieille Ville, Etude	+	—
3216	"	La Vieille Ville entre les Oliviers	+	—
3224	"	Rue dans la Vieille Ville □	+	—
3226	"	Partie de la Vieille Ville □	+	—
3218	"	Bateaux à Voiles et la Ville	+	—
3230	"	La Vallée de Borigo	+	—
3231	"	Pont St-Louis □	+	+
3232	"	La Frontière	+	—
3233	"	Hôtel Alexandria	+	—
3234	"	Hôtel Cap Martin	+	—
3235	"	Hôtel du Louvre	+	—
3236	"	Hôtel des Iles Britanniques	+	—
3237	"	Hôtel des Ambassadeurs	+	—
3238	Sospel.	Le Vieux Pont	+	—
3239	Sospel		+	—
3240	Breil,	Vallée de Roya	+	—

### l) Route de la Corniche.

3241	Roquebrune	...	+	—
3242	"	vers Menton	+	+
3243	Eze.	Route de la Corniche	+	—
3244	"	Route de la Corniche	+	—

No.		Format	Format
		III	I
3245	La Turbie sur Mer ... ..	+	—
3246	Beaulieu ... ..	+	—
3247	" et le Cap de St-Hospice... ..	+	—
3248	Ville-Franche . . . . .	+	—
3249	" " sur Mer vers le Mont Boron... ..	+	+
3250	Cap Martin vers Bordighera ... ..	+	—

**m) Monte Carlo-Monaco.**

Panorama No. 89.	Monaco et Monte Carlo.			
	Panorama vers la Mer ... ..	53 × 21 cm.	2	Blatt.
Panorama No. 90.	Monte Carlo. Panorama			
	vers la mer. Route de Corniche ... ..	80 × 21	"	3 "
Panorama No. 131.	Monte Carlo et Monaco	52 × 20	"	2 "
3282	Monte Carlo et Monaco. Vue générale ... ..	+	+	
3262	" " Les Principautés ... ..	+	—	
3270	" " vers Roquebrune ... ..	+	—	
3271	" " au Temps de la Floraison ... ..	+	—	
3283	Monaco entre les Oliviers ... ..	+	—	
3284	" et le Cimetière ... ..	+	—	
3290	Monte Carlo. Les Moulins ... ..	+	—	
3285	Monaco. La Villette ... ..	+	+	
3289	" et Monte Carlo, pris de la Route de Corniche	+	—	
3291	Panorama de Monaco et Monte Carlo ... ..	+	+	
3264	Monte Carlo. Le Théâtre ... ..	+	—	
3265	" " Le Casino ... ..	+	+	
3266	" " Le Théâtre . . . . .	+	+	
3267	" " Le Théâtre, Façade ... ..	+	—	
3269	" " Jardin du Casino ... ..	+	—	
3296	" " Place du Casino ... ..	+	+	
3297	" " Casino et le Jardin ... ..	+	—	
3294	" " " Salle de Concert... ..	+	+	
3292	" " Salle de Jeu ... ..	+	+	
3293	" " Nouvelle Salle de Jeu ... ..	+	—	
3300	" " Salle de Jeu, Panneau par Hodebert □	+	—	
3301	" " Salle de Jeu, le Tir □ ... ..	+	—	
3302	" " Salle de Jeu, la Chasse □ ... ..	+	—	
3304	" " Salle de Jeu, Touristes □ ... ..	+	—	
3305	" " Salle de Jeu, l'Adieu □ ... ..	+	—	
3306	" " Salle de Jeu, le Bonheur □ ... ..	+	—	
3307	" " Salle de Jeu, Jeunes Filles au Bosquet	+	—	
3308	" " Salle de Jeu, la Danse ... ..	+	—	
3309	" " Salle de Jeu, Régattes □... ..	+	—	
3310	" " Salle de Jeu, l'Escrime □ ... ..	+	—	
3272	" " Les Grands Hôtels... ..	+	—	
3295	" " Hôtel de Paris... ..	+	—	
3274	" " Ravin de St-Dévote □... ..	+	—	
3275	" " Ravin de St-Dévote, l'Eglise □ ... ..	+	—	

No.		Format	
		III	I
3281	Monaco. Le Rocher... ..	+	—
3286	„ Palais du Prince ... ..	+	—
3299	„ „ „ ... ..	+	—
3298	„ le Château ... ..	+	+
3287	„ Palais du Prince, Cour d'Honneurs ... ..	+	+
3288	„ Salle du Trône ... ..	+	—

## n) Nice.

Panorama No. 91.	Nice. Panorama depuis le Mont Boron ... ..	54 × 20 cm.	2 Blatt
Panorama No. 92.	Nice. Panorama depuis le Château ... ..	78 × 20	„ 3 „
Panorama No. 93.	Panorama vers le Mont Boron ... ..	54 × 21	„ 2 „
3327	Nice depuis le Château. ... ..	+	—
3325	„ vers le Mont Boron ... ..	—	+
3330	Vue générale prise du Col de Ville Franche ... ..	+	+
3312	Vue générale prise du Mont Boron ... ..	+	—
3480	Vue prise du Château ... ..	+	—
3316	Perspective de la Promenade du Midi ... ..	+	+
3318	Boulevard du Midi ... ..	+	—
3331	Promenade du Midi ... ..	+	—
3317	La Jetée-Promenade ... ..	+	—
3334	Jetée-Promenade et la Baie des Anges ... ..	+	+
3335	„ „ pris de l'Hôtel des Anglais ... ..	+	—
3345	„ „ „ ..	+	—
3394	„ „ Salle des Concerts ... ..	+	—
3346	Promenade des Anglais ... ..	+	—
3389	Boulevard des Anglais ... ..	+	—
3396	Rue Masséna ... ..	+	—
3338	Square Masséna ... ..	+	—
3313	Monument Masséna ... ..	+	—
3484	Place du Casino □ ... ..	+	—
3337	Le Casino ... ..	+	—
3388	Casino Municipal, Vue générale ... ..	+	—
3384	„ „ „ ..	+	—
3386	„ „ entre les Palmiers ... ..	+	—
3387	„ „ Intérieur ... ..	+	—
3311	Château Smith ... ..	+	—
3319	La Préfecture ... ..	+	—
3332	Port de Nice ... ..	+	—
3392	Intérieur du Port ... ..	+	—
3333	La Réserve ... ..	+	—
3339	Avenue de la Gare ... ..	+	—
3340	Le Nouveau Jardin et le Casino ... ..	+	—
3341	Château d'Eau sur la Vesubie ... ..	+	—
3399	Cascade du Château □ ... ..	+	—

No.		Format	Format
		III	I
3476	Les Palmiers du Château ... ..	+	—
3489	La Grotte ... ..	+	—
3342	Monument Garibaldi ... ..	+	—
3343	Boulevard Carabacel ... ..	+	—
3344	Intérieur du Dôme □ ... ..	+	—
3390	Eglise de Notre-Dame □ ... ..	+	—
3398	Temple Américain □ ... ..	+	—
3395	Riviera Palace ... ..	+	—
3320	Hôtel des Anglais ... ..	+	—
3348	Les Environs de Nice, Route de Cimiez ... ..	+	—
3347	Le Couvent de Cimiez ... ..	+	—

### o) Fréjus-St. Raphaël.

Panorama No. 115.	Fréjus, l'Arène, Panorama	53 × 20 cm.	2 Blatt.
3405	Fréjus, les Aqueducs ... ..	+	—
3406	" Partie des Aqueducs ... ..	+	—
Panorama No. 132.	St-Raphaël ... ..	53 $\frac{1}{2}$ × 20 $\frac{1}{2}$ cm.	2 Blatt.
3409	St-Raphaël, Boulevard Félix-Martin ... ..	+	—
3408	" le Casino et la Cathédrale ... ..	+	—
3407	" la Cathédrale et le Casino ... ..	+	—

### p) Cannes.

Panorama No. 94.	Cannes. Depuis la Tour		
Mon Chevalier ... ..		53 × 20 cm.	2 Blatt.
3412	Vue générale prise de la Tour Mon Chevalier ... ..	+	—
3413	Vue prise de la Tour Mon Chevalier ... ..	+	—
3414	" " de la Croix des Gardes ... ..	+	—
3415	" " de l'Observatoire de la Californie ... ..	+	—
3416	" " de la Route de la Californie ... ..	+	—
3417	" " de la Route de la Californie ... ..	+	—
3444	Cannes pris de St-Honorat ... ..	+	—
3435	La Croisette ... ..	+	—
3436	Promenade de la Croisette ... ..	+	—
3437	Cannes, Vue depuis la Croisette ... ..	+	—
3438	Perspective de la Croisette ... ..	+	—
3422	Le Port de Cannes ... ..	+	—
3423	" " et la Tour Mon Chevalier ... ..	+	—
3477	" " et la Tour Mon Chevalier ... ..	+	—
3427	Casino des Fleurs ... ..	+	—
3434	Fontaine St-George ... ..	+	—
3430	Pavillon de Musique ... ..	+	—
3433	Monument Lord Brougham □ ... ..	+	—
3424	Hôtel de Ville ... ..	+	—
3425	Eglise Anglaise ... ..	+	—
3426	Hôtel Beausite ... ..	+	—

	Format III	Format I
3428 Grand Hôtel...	+	—
3431 Hôtel Graz d'Albion □	+	—
3432 Palmiers de l'Hôtel Graz d'Albion	+	—
3442 Rochers à Cannes	+	—
3440 Route de la Croix des Gardes	+	—
3441 Les Rochers de la Croix des Gardes	+	—
3439 St-Honorat, le Monastère	+	—
3486 „ le Monastère	+	—
3445 „ Etude	+	—
3446 Cannes, les Rochers de la Bocca et les Alpes de l'Esterel...	+	—
3447 „ les Rochers de la Bocca	+	—

### q) Grasse et ses Environs.

3485 Grasse	+	—
3448 „ Porte Neuve □	+	—
3449 „ Grand Hôtel	+	—
3450 „ Grand Hôtel et ses Dépendances	+	—
3451 Les Environs de Grasse, les Gorges du Loup et le Pont	+	—
3452 „ „ „ Gourdon	+	—
3453 „ „ „ le Grand Pont et la Station du Loup	+	—
3454 „ „ „ le Pont des Gorges du Loup	+	—

### r) Hyères.

3455 Vue générale prise de Costebelle	+	—
3456 Vue prise de la Route de l'Ermitage	+	—
3457 Le Jardin d'Acclimatation	+	—
3458 La Plage de Hyères	+	—
3459 La Fontaine de l'Avenue Victoria	+	—
3460 Rue du Paradis □	+	—
3461 Les Palmiers de Hyères	+	—
3462 Boulevard des Palmiers	+	—
3463 Place des Palmiers	+	—
3464 Hôtel des Palmiers	+	—
3465 Hôtel d'Albion	+	—
3466 Hôtel d'Albion et Costebelle	+	—
3468 Les Hôtels de l'Ermitage	+	—
3469 Hôtel des Iles d'Or	+	—
3470 Partie de la Vieille Ville □	+	—
3471 L'Eglise Anglaise à Costebelle	+	—
3472 Ruine du Vieux Château □	+	—
3473 Les Environs de Hyères, Partie de la Quarqueiranne	+	—
3474 „ „ la Quarqueiranne	+	—
3475 „ „ les Pins de la Quarqueiranne	+	—

## Héliotypies

de la Riviera.

Nous désignons sous ce nom, les vues dont l'exécution imite la photographie sur platine. Ce genre de vues est non-verni. — Les Héliotypies peuvent avantageusement être admises, vu leur exécution artistique, comme décoration murale ou pour collections en portefeuille (l'impression en est faite de telle façon, que le ton réponde toujours le mieux au sujet que représente la vue, c'est-à-dire à l'encre bleuâtre, verdâtre, violette et sépia).

Ces vues sont surtout d'un très bel effet montées sur carton estampé de 37 × 46 cm et se recommandent surtout comme décoration murale ou pour collections en portefeuilles artistiques. Nous fournissons ces derniers en toile anglaise brune avec riche impression or et titre: „Au bord de la Méditerranée“, ou en toile anglaise verte avec impression élégamment ornementée couleur et titre: „Etudes“ pouvant contenir chacun au goût de l'acheteur un choix de 25 à 40 Héliotypies montées.

(Cette Collection n'existe qu'en format III).

### a) Etudes.

- 3000 Etude de Châtaigniers. □
- 3001 „ d'Aloès.
- 3004 „ de Vagues.
- 3005 „ de Palmiers.
- 3007 Lever du Soleil.
- 3008 Pêcheurs réparant les filets.
- 3020 Une Paysanne des Environs de Baulieu.
- 3198 Forêts de Pins.
- 3176 Palmiers à Bordighera. □
- 3177 Palmiers à Bordighera. □
- 3178 Végétation à Bordighera. □
- 3181 Pêcheurs.
- 3182 Départ pour la Pêche.
- 3183 Le Coup de Filet.
- 3184 La Pêche.
- 3185 Pêcheurs au Travail.
- 3186 Etude au Port de Gênes, Voiturage.
- 3188 Départ d'un Navire à la Tombée de la Nuit.

- 3374 Sloop.
- 3375 Cuirassé Italien.
- 3373 Barque à 3 mâts.
- 3370 „
- 3190 Palmiers à „Bordighera.
- 3044 Paquebot Transatlantique.
- 3191 Berger sur la Montagne. □
- 3402 Attelage de Taureaux.
- 3199 Etude de Pins.
- 3400 Etude de Pins.

### b) Gênes.

- 3032 Le Port, Ancrage.
- 3010 Le Port.
- 3023 Panorama.

### c) Nervi.

- 3006 Nervi, les Rochers.
- 3016 Nervi, la Tour. □
- 3098 Pegli, Jardin de l'Hôtel Méditerranée.

**d) San Remo.**

- 3112 Côte d'ouest vers le Capo Nero.  
 3115 La Promenade.  
 3129 Etude de Vagues.  
 3134 Porte St-Joseph. □  
 3136 Rue de la Vieille Ville.

**e) Bordighera.**

- 3165 Via Romana.  
 3169 Porta Suttana. □  
 3172 St-Ampeglio.  
 3173 Villa Garnier.  
 3190 Palmiers du Jardin Winter.  
 3171 Ventimiglia.

**f) Menton.**

- 3211 Menton, entre les Pins.  
 3213 " entre les Oliviers.  
 3214 " la Vieille Ville entre les Palmiers.  
 3217 " Bateau à Voiles et le Garavan.  
 3218 " Bateau à Voiles et la Ville.  
 3231 " Pont St-Louis. □

**g) Monte Carlo.**

- 3282 Monte Carlo et Monaco, Vue générale.  
 3291 Panorama de Monte Carlo et Monaco.  
 3283 Monaco entre les Oliviers.  
 3264 Le Théâtre, Vue de Côté.  
 3266 Le Théâtre.  
 3272 Monte Carlo, le Grand Hôtel.  
 3268 Jardin du Casino.  
 3300 Salle de Jeu, Panneau par Hodebert. □  
 3301 Salle de Jeu, le Tir. □  
 3302 " " la Chasse. □  
 3303 " " la Joie. □  
 3304 " " Touristes. □  
 3305 " " l'Adieu. □  
 3306 " " le Bonheur. □  
 3307 " " Jeunes Filles au Bosquet.  
 3308 " " la Danse.  
 3309 " " Régattes. □  
 3310 " " l'Éscrime. □  
 3445 St-Honorat.  
 3197 Les Pins de St-Honorat et le Monastère.  
 3403 Fréjus, l'Arène.  
 3476 Nice, les Palmiers du Château.

# Der Bodensee.

## a) Lindau.

No.		Format	Format
		III	I
7286	Lindau, Gesamtansicht ... ..	†	—
7287	„ von der Eisenbahnbrücke aus ... ..	†	—
7288	„ Rathaus □ ... ..	†	—
7289	„ der Hafen ... ..	†	—
7290	„ der Hafen, Turm mit Promenade ... ..	†	—
7293	„ der Hafen, Einfahrt eines Dampfers ... ..	†	—

## b) Bregenz.

Panorama No. 110. Bregenz, Panorama vom Gebhardsberg ... ..		53 × 19 cm.	2 Blatt.
4000	Bregenz. Hôtel Pfänder ... ..	†	—
4001	„ Gesamtansicht vom Gebhardsberg aus ... ..	†	—
4294	„ Gesamtansicht gegen das Rheinthal ... ..	†	†
4295	„ Gesamtansicht gegen das Rheinthal ... ..	†	†
4296	„ Hafensicht mit Post ... ..	†	—
4297	„ Hafensicht mit Dampfboot und Trajektschiff ... ..	†	†
4002	„ Gebhardsberg ... ..	†	†

# Vorarlberg.

## a) Bregenz-Bludenz.

Panorama No. 111. Dornbirn, Panorama ... ..		53 × 20 cm.	2 Blatt.
4300	Hohenems ... ..	†	†
4301	„ Partie mit Alt-Hohenems ... ..	†	—
4005	Rankweil mit Hohen-Kasten ... ..	†	†
4006	Feldkirch ... ..	†	†
4004	„ Illschlucht ... ..	†	†
4007	Bludenz gegen die Scesaplana ... ..	†	†
4008	„ ... ..	†	—
4009	„ das Schloss, Partie an der Ill □ ... ..	†	†

No.		Format	Format
		III	I
<b>b) Montafoner-Thal.</b>			
4010	Bürs und Bludenz von der Bürserschluht ... ..	†	†
4011	Brand gegen die Scesaplana ... ..	†	†
4012	Lünersee ... ..	†	†
4013	Douglashütte mit Lünersee ... ..	†	†
4014	Montafon, Schruns mit der Zimbaspitze ... ..	†	†

### c) Kloster-Thal.

4015	Arlbergbahn, Hintergasse □ ... ..	†	†
4016	„ Schmiedtobelbrücke □ ... ..	†	†
4017	„ Dalaas-Höllentobel-Viadukt ... ..	†	†
4018	„ Klösterle gegen den Arlberg ... ..	†	†
4019	„ Wälditobelbrücke mit Klösterle ... ..	†	—
3614	„ Stuben ... ..	+	—

## Tirol.

### I. Nord-West-Tirol.

#### a) Lechthal.

3685	Reutte ... ..	†	—
3648	Der Plansee mit der Forelle ... ..	†	—
3649	„ „ ... ..	†	—
3650	Lermoos. Dorfstrasse mit Sonnenspitz ... ..	†	—
3662	Der Seebensee bei Lermoos ... ..	†	—
3674	Der Drachensee bei Lermoos □ ... ..	†	—

#### b) Stanzer-Thal.

4020	Arlbergbahn. Eingang in den Tunnel ... ..	†	†
3613	„ Arlberg Hospiz ... ..	†	—
4021	„ St. Anton gegen den Arlberg ... ..	†	†
4022	„ Pettneu mit dem Eiskopf ... ..	†	—
4023	„ Flirsch ... ..	†	†
3623	„ □ ... ..	†	—
4024	„ Trisanna-Viaduct ... ..	†	†
4025	„ Trisanna-Viaduct mit Schloss Wiesberg □ .	†	†
3620	„ „ „ „ „ □ ... ..	†	—
3619	„ „ „ „ „ „ ... ..	†	—

No.		Format	Format
		III	I
3621	Arlbergbahn. Schloss Wiesberg m. Parseyerspitze □	†	—
3622	„ Strengen ... ..	†	—
4026	„ Pians mit der Parseyergruppe ... ..	†	†

**c) Paznauner-Thal.**

4027	Paznaun, Ischgl ... ..	†	†
4028	Paznaun, Galtür mit Vermunt und Zeinisjoch ...	†	†
4029	Jamthaler Clubhütte mit Ferner ... ..	†	†

**d) Landeck.**

4032	Landeck. Gesamtansicht ... ..	†	†
4291	„ Gesamtansicht... ..	†	†
4337	„ „ ... ..	†	—
3632	„ „ ... ..	†	—
4034	„ Eisenbahnbrücke mit Riffler und Parseyer- spitze ... ..	†	†
4035	„ mit der Silberspitze ... ..	†	†
3618	„ Parseyerspitze. ... ..	†	—
4036	„ Schloss mit Parseyergruppe ... ..	†	—
4038	„ Ruine Schroffenstein ... ..	†	†
4033	Landeck. Ruine Schroffenstein, □ ... ..	†	†
3720	„ „ „ ... ..	†	—
4290	„ „ „ □ ... ..	†	—
4344	„ Partie am Inn ... ..	†	—
4037	„ Lötzer-Wasserfall □ ... ..	†	†
3617	Zams bei Landeck ... ..	†	—

**e) Ober-Inn-Thal.**

3615	Laudeck und Ladis ... ..	†	—
4134	Pfunds mit Piz Mondin □ ... ..	†	—
3610	„ „ „ ... ..	†	—
4135	Finstermünz-Strasse □ ... ..	†	†
4136	„ „ Hôtel Hoch-Finstermünz □ ...	†	†
3609	„ „ „ ... ..	†	—
3608	„ „ Gemse ... ..	†	—
3606	Alt-Finstermünz... ..	†	—
3631	Ober-Innthal... ..	†	—
4351	Oberinnthalergruppe ... ..	†	—

**f) Gurgl-Thal.**

3616	Imst ... ..	†	—
3612	Pass Fernstein □ ... ..	†	—
3611	„ „ □ ... ..	†	—

No.

Format III    Format I

## g) Pitz-Thal.

4293	Arzl ... ..	†	—
4298	Bad Steinhof . . . . .	†	—
4299	Wenns . . . . .	†	—

## h) Oetz-Thal.

4039	Arlbergbahn. Brücke über die Oetzthaler-Ache ...	†	†
4040	Oetzthal. Wasserfall bei Ebene □ ... ..	†	†
4103	" " " " ... ..	†	—
4339	" " " " □ ... ..	†	—
4069	Oetz mit dem Tschirgant ... ..	†	†
4041	" " " Acherkogl ... ..	†	†
4003	" Gasthof zum Kassl □ ... ..	†	—
4031	" " " Stern ... ..	†	†
3630	" " " Kassl ... ..	†	—
3629	Pipurgersee ... ..	†	†
3628	" mit Acherkogl . . . . .	†	†
4042	Pipurger-See mit dem Acherkogl ... ..	†	†
4043	Umhausen . . . . .	†	—
3627	" ... ..	†	—
4137	" Gasthof zur Krone ... ..	†	—
4044	Stuibenfall mit Umhausen □ ... ..	†	†
4045	" bei Umhausen □ ... ..	†	†
4050	Längenfeld ... ..	†	†
4348	" Gasthaus zum Hirschen ... ..	†	—
3624	" gegen die Stubaier-Alpen . . . . .	†	†
3625	Bad Längenfeld ... ..	†	—
3626	Gries bei Längenfeld ... ..	†	†
4312	Sölden mit dem Brunnenkogel ... ..	†	†
4051	Sölden . . . . .	†	†
4030	" ... ..	†	—
4052	Heilig Kreuz im Ventner-Thal . . . . .	†	†
4053	Vent mit Similaun und Thalleitspitze ... ..	†	†
4314	" " Stubaier-Ferner ... ..	†	†
4385	" " Romolkogl . . . . .	†	—
4335	" " " und Spiegelkogel ... ..	†	—
4054	Hochjoch-Hospiz mit Hintereis- und Kesselwand- ferner ... ..	†	†
4409	Hochjoch-Hospiz gegen die Oetzthalerferner ...	†	†
4055	Hochjoch-Hospiz gegen die Wildspitze ... ..	†	†
4056	Weiss Kugel, 3746 m ... ..	†	†
4061	Hochjoch-Gletscher mit Finailspitze und Schwarz- wand ... ..	†	†
4057	Hochjoch-Passhöhe, 2885 m ... ..	†	†
4060	Hintereis- und Kesselwandferner ... ..	†	†
4058	Gurgl mit Schaf- und Spiegelkogel ... ..	†	†

No.		Format III	Format I
<b>i) Innsbruck.</b>			
Panorama No. 106. Innsbruck. Berg Isel bis Bettelwurfspitze ... .. 80 × 20 cm. 3 Blatt.			
3729	Innsbruck. Total... ..	†	—
3730	„ Total ... ..	†	—
3731	„ gegen Norden ... ..	†	—
4070	„ vom Weg zum Lanserkopf aus... ..	†	—
4063	„ gegen Süden ... ..	†	†
4064	„ mit dem Waldrast ... ..	†	†
4065	„ vom Iselberg aus ... ..	†	†
4231	„ „ „ ... ..	†	—
4232	„ von der Strasse nach Igls aus □ ... ..	†	—
4066	„ gegen Norden ... ..	†	†
4071	„ Maria Theresienstrasse ... ..	†	†
4072	„ Stadtsäule und Theater ... ..	†	†
4073	„ Stadttheater ... ..	†	—
4967	„ Rennweg ... ..	†	—
4074	„ Goldnes Dachl □ ... ..	†	†
4075	„ Katholisches Kasino □ ... ..	†	†
4076	„ Stadtturm und Goldnes Dachl □ ... ..	†	†
4077	„ Triumphpforte... ..	†	—
4078	„ Margarethenplatz und Rudolfbrunnen ... ..	†	—
4079	„ Innbrücke ... ..	†	†
4080	„ Innbrücke mit Pfarrkirche und Stadtturm... ..	†	†
4081	„ Hôtel Tirolerhof ... ..	†	†
4230	„ „ „ ... ..	†	—
4228	„ Hôtels am Bahnhofplatz ... ..	†	—
4084	„ Post und Landeshaus ... ..	†	—
4085	„ Ferdinandeum Museum ... ..	†	†
4087	„ Ferdinands-Allee ... ..	†	—
4236	„ „ „ ... ..	†	—
4353	„ „ „ ... ..	†	—
4088	„ Partie an der Ferdinands-Allee □ ... ..	†	†
4089	„ Hofer-Denkmal auf dem Berg Isel □ ... ..	†	†
4090	„ Walter von der Vogelweide-Denkmal □ ... ..	†	†
4091	„ Leopoldbrunnen ... ..	†	†
4233	„ Partie an Inn mit der Hofkirche ... ..	†	—
4092	„ Inneres der Hofkirche ... ..	†	†
4093	„ Hofkirche. Hofer-Denkmal □ ... ..	†	†
4094	„ „ Statue Arthur, König von England □ ... ..	†	†
4095	„ „ Theodorich der Goot □ ... ..	†	†
4096	„ „ Statuenreihe rechts □ ... ..	†	†
4097	„ „ Statuenreihe links ... ..	†	†
4098	„ „ Gruppe Rudolf von Habsburg □ ... ..	†	†
4099	„ „ Cimburgis-Gruppe □ ... ..	†	†
4100	„ „ Clodwig-Gruppe ... ..	†	†



No.		Format	Format
		III	I
4215	Gasthaus Ranalt . . . . .	†	—
4129	Dresdner-Hütte mit der Schaufelspitze □ . . . . .	†	†
4130	" " mit Fernau-Ferner . . . . .	†	†
4354	" " . . . . .	†	—
4227	" " . . . . .	†	—
4131	Stubai-Alpen vom Peil-Joch aus . . . . .	†	†

**m) Wipp-Thal und Brenner-Pass.**

4302	Matrei, Gesamtansicht . . . . .	†	†
4966	" " . . . . .	†	—
4303	" gegen den Brenner . . . . .	†	—
4304	" Kirche mit Schloss . . . . .	†	†
4305	" Strasse in Matrei . . . . .	†	†
Panorama No. 244. Steinach . . . . . 56 × 22 cm.			2 Blatt.
4306	Steinach. Gesamtansicht . . . . .	†	†
4282	" " . . . . .	†	—
4286	" " . . . . .	†	—
4288	" " . . . . .	†	—
4281	" von der Pension Gschwend aus . . . . .	†	—
4287	" Strassenbild . . . . .	†	—
4930	Trins . . . . .	†	—
4307	Stafflach mit Tuxergruppe . . . . .	†	†
4308	St. Jodok . . . . .	†	†
4309	" Tunneleingang . . . . .	†	†
4310	Gries gegen den Brenner . . . . .	†	†
4311	" . . . . .	†	†
4315	Brenner-Bad . . . . .	†	†
4316	" Hôtel und Kirche □ . . . . .	†	†
Panorama No. 242. Gossensass . . . . . 43 <sup>1</sup> / <sub>2</sub> × 28 cm.			2 Blatt.
4317	Gossensass gegen das Pflerschthal . . . . .	†	—
4470	" Gesamtansicht . . . . .	†	—
4468	" " . . . . .	†	—
4318	" gegen die Pflerschthaler-Ferner . . . . .	†	†
4319	" Wassertunnel □ . . . . .	†	†
4320	" Wasserfall □ . . . . .	†	†
4321	Sterzing. Gesamtansicht . . . . .	†	†
4322	" . . . . .	†	†
4892	" Rathaussaal . . . . .	†	—
4891	" Strassenansicht . . . . .	†	†
4324	" Burg Sprechenstein . . . . .	†	†
4325	" Burg Reifenstein . . . . .	†	†
4326	" Gilfen-Klamm □ . . . . .	†	†
4327	" " " □ . . . . .	†	—
4328	" " " oberste Partie □ . . . . .	†	†
4289	" " " □ . . . . .	†	—



No.		Format	Format
		III	I
4147	St. Valentin gegen den Ortler	†	†
4148	„ auf der Haide	†	†
4149	Partie am Haidersee	†	†
4150	Haidersee	†	†
3602	Marienberg und Fürstenburg	†	—
4151	Mals	†	†
4152	„ Partie mit Ortler und Königsspitze □	†	†
4153	„ gegen den Ortler	†	†
4154	„ Turm mit der Tschenglser Hochwand	†	†
3721	„ Hôtel Post	†	—
4155	Glurns	†	†
4156	Tartsch mit Glurns und Ortlergruppe	—	†
4932	Schluderns mit Ortler und Tschenglser Hochwand	†	—
3601	Prad	†	—
4999	Eyrs	†	—
4774	Neu Spondinig	†	—
4816	Schlauders	†	—

## II. Süd-West-Tirol.

### a) Sulden-Thal.

4199	Sulden. Gesamtansicht von der Payerhütte aus	†	†
4106	„ mit Sulden-Hôtel	†	—
4200	„ gegen die Schöntaufspitze	†	†
4202	„ mit Schöntauf- und Suldenspitze	†	†
4201	„ „ „ „ „	†	†
4105	St. Gertraud „ „ „	†	—
4334	„ mit dem Ortler	†	†
4340	Sulden gegen die Gletscher	†	—
4203	„ Hôtel Post und Sulden-Hôtel	†	†
4204	„ mit dem Ortler	†	†
4205	„ -Hôtel mit der Schöntaufspitze	†	†
4206	„ -Hôtel gegen die Königsspitze	†	†
4059	„ -Hôtel	†	—
Panorama No. 101. Hintere Schöntaufspitze.			
	Cevedale bis Ortler	103 × 21 cm.	4 Blatt.
4207	Zirm mit Ortler □	†	†
4208	„ Königsspitze □	—	†
Panorama No. 99. Düsseldorferhütte, Cevedale			
	bis Ortler	53 × 21 cm.	2 Blatt.
4209	Düsseldorferhütte mit Königsspitze und Ortler	†	†
4214	M <sup>te</sup> Zebru und Königsspitze vom Suldenthal aus □	†	—



No.			Format	Format
			III	I
<b>c) Stilfserjoch-Pass.</b>				
4169	Stilfser-Joch-Strasse	„Weissen Knott“	†	†
4170	„	mit Ortler und Ortlerferner	†	†
4171	„	von dem Ortler aus gesehen □	†	†
4995	„	von der Payerhütte aus gesehen	†	—
4990	„	gegen die Stubaier-Alpen	†	—
Panorama No. 96. Weisser Knott. Ortler bis				
	Trafoier Eiswand	...	52 × 21 cm.	2 Blatt.
4172	Weisser Knott □	...	†	†
4173	Weisser Knott	gegen die Ferner	†	†
4067	Ortler vom Weissen Knott	aus	†	—
4313	„	und Berglihütte vom weissen Knott	†	—
4176	Partie	gegen den Madatschferner	†	†
4177	Franzenshöhe	...	†	—
4178	„	mit dem Ortler	†	—
4179	„	mit dem Ortler □	†	†
4180	„	Blick gegen die Stubaieralpen	†	†
4181	Route	Franzenshöhe-Ferdinandshöhe	†	†
4182	Gesamtansicht	der Route, Vertainspitze und Stubaieralpen	†	†
4183	Gesamtübersicht	der Kehren gegen das Thal	†	—
4185	Kehren	mit Ferdinandshöhe	†	—
4186	Kehren □	...	†	†
4187	Vierte Cantoniera	mit Piz Umbrail	†	—
4190	Ferdinandshöhe	gegen die Silvretta-Gruppe	†	—
4994	„	Stelvio	†	†

**d) Ortlergebiet.**

Panorama No. 98. Dreisprachenspitze. Payerhütte und Tabarettaspitze bis Cristallogletscher				
	...	...	52 × 21 cm.	2 Blatt.
4191	Payerhütte	mit Ortler	†	†
4192	„	mit den Oetzthaler- und Stubaieralpen	†	†
Panorama No. 103. Ortlergruppe vom Cevedale				
	...	...	21 × 27 cm.	1 Blatt.
Panorama No. 95. Ortlerspitze mit Ferner u. Aufstieg von der Tabarettaspitze aus				
	...	...	52 × 21	2
4193	Ortler vom Tabarettasattel	aus □	†	†
4194	Ortlerspitze	mit Aufstieg	†	†
4195	„	Blick gegen die Königsspitze □	†	†
4196	„	Blick gegen den Cevedale u. Königsspitze □	†	†

**e) Valtellina (Veltlin).**

4837	Tirano	...	†	—
4838	Madonna di Tirano	...	†	—
4839	Aprica	...	†	—



No.		Format	Format
		III	I
4756	Trient . . . . .	†	—
4867	" . . . . .	†	—
4866	" . . . . .	†	—
4772	" Strassenansicht . . . . .	†	—
4773	" Ponte S. Lorenzo und Doss Trento . . . . .	†	—
4753	" Dom und Neptunbrunnen . . . . .	†	—
4752	" Der Dom . . . . .	†	—
4754	" Castello del Buon Consiglio . . . . .	†	—
4778	" Dante-Denkmal [] . . . . .	†	—
4780	" Sta. Maria Maggiore [] . . . . .	†	—

**k) Val di Non und Mendel.**

4851	Fondo . . . . .	†	—
4850	" Burone-Schlucht . . . . .	†	—
4852	Mendelstrasse [] . . . . .	†	†
4849	Mendelpass mit den Hôtels . . . . .	†	†
4848	" Hôtel Penegal . . . . .	†	†
4847	" Aussicht vom Hôtel Penegal . . . . .	†	—
4744	Eppan. Schloss Freudenstein . . . . .	†	—
4742	" " Gondegg . . . . .	†	—
4743	St. Pauls und Eppan . . . . .	†	—

**l) Lago di Garda.**

Panorama No. 153.	Arco gegen d. Sarcathal	52 × 20 <sup>1</sup> / <sub>2</sub> cm.	2 Blatt.
" "	238. " d. Gardasee	78 × 21 "	3 "
" "	154. Rivav. d. Ponalestrasse aus	54 × 20 <sup>1</sup> / <sub>2</sub> "	2 "
" "	237. Lago di Garda da Torbole	76 × 20 <sup>1</sup> / <sub>2</sub> "	3 "
3537	Lago di Loppio . . . . .	†	—
3538	" " " . . . . .	†	—
3572	" " " . . . . .	†	—
3539	Blick auf Arco und ins Sarcathal . . . . .	†	—
3594	" gegen das Sarcathal mit Schlossruine Arco	†	—
3557	Castello d'Arco [] . . . . .	†	—
3552	Valle della Sarca verso il Lago di Garda . . . . .	†	—
3555	" " " " " " " " . . . . .	†	—
3553	" " " . . . . .	†	—
3560	" " " . . . . .	†	—
3547	" " " da Ponente . . . . .	†	—
3501	Arco . . . . .	†	—
3502	" . . . . .	†	—
3503	" . . . . .	†	—
3504	" Kurhaus . . . . .	†	—
3535	" Kurpromenade . . . . .	†	—
3561	" col Castello ed il fiume Sarca . . . . .	†	—
3592	" Parte della Strada [] . . . . .	†	—

No.		Format	Format
		III	I
3559	Arco. Olivetto presso Arco	†	—
3569	" Vegetazione □	†	—
3577	" Bosco di Olivi	†	—
3570	" Orrido del Varone □	†	—
3571	" " " " □	†	—
3580	" " " " □	†	—
3509	Castello di Tenno	†	—
3527	" " " e Monte Baldo	†	—
3511	Torbole	†	—
3587	" dal Lago	†	—
3589	Strada del Ponale da Torbole	†	—
3591	Sul Cammino a Torbole	†	—
3563	Presso Nago verso Torbole	†	—
3525	Nago	†	—
3562	Sbocco della Sarca presso Torbole	†	—
3505	Riva	†	—
3548	"	†	—
3524	" Der Hafen	†	—
3584	" " "	†	—
3566	"	†	—
3585	" Gesamtansicht	†	—
3565	" " "	†	—
3556	" " "	†	—
3549	" Piazza	†	—
3550	" del Porto	†	—
3567	" Parte del Porto	†	—
3568	" verso Arco	†	—
3528	" Bastione e Monte Baldo	†	—
3529	Ponale-Strasse. Blick auf Riva	†	—
3506	" " □	†	—
3579	" " □	†	—
3712	" " □	†	—
3507	" " (Tunnel)	†	—
3530	" " Obere Partie	†	—
3532	" " aus Norden □	†	—
3593	" " Partie gegen den Monte Baldo	†	—
3589	" " von Torbole aus	†	—
3590	" " Sasso dal Bimbi presso Torbole	†	—
3531	" -Schlucht □	†	—
3508	" -Fall □	†	—
3551	Val di Ledro	†	—
3554	Pieve di Ledro	†	—
3536	Lago di Ledro	†	—
3510	" " "	†	—
3595	Pregasina, veduta verso Torbole	†	—
3512	Limone	†	—
3513	Malcesine	†	—
3533	"	†	—

No.		Format	Format
		III	I
3540	Tremosine . . . . .	†	—
3514	Gargnano . . . . .	†	—
3542	Toscolano . . . . .	†	—
3716	" . . . . .	†	—
3714	Maina nella Toscolana . . . . .	†	—
3574	Valle di Toscolana . . . . .	†	—
3546	Orrido di Toscolano . . . . .	†	—
3515	Maderno . . . . .	†	—
3715	" . . . . .	†	—
3599	" . . . . .	†	—
3581	" Lingua di terra . . . . .	†	—
3575	" col Seno . . . . .	†	—
3586	Fasano . . . . .	†	—
3573	" . . . . .	†	—
3588	" dal Lago . . . . .	†	—
3713	" Veduta dal Hotel Fasano . . . . .	†	—
3516	Gardone-Riviera . . . . .	†	—
3578	" " . . . . .	†	—
3596	" visto dal lago . . . . .	†	—
3598	" Grand Hotel Gardone con veduta sul lago .	†	—
3576	" " " . . . . .	†	—
3597	" " " Sala da pranzo . . . . .	†	—
3517	Salo . . . . .	†	—
3752	" . . . . .	†	—
3756	" . . . . .	†	—
3518	" . . . . .	†	—
3583	" (Buchten) . . . . .	†	—
3519	Isola di Garda . . . . .	†	—
3582	" " " . . . . .	†	—
3541	Torri S. Martino la Bataglia [] . . . . .	†	—
3523	Pointe S. Vigilio . . . . .	†	—
3522	Garda . . . . .	†	—
3521	Sermione . . . . .	†	—
3543	" . . . . .	†	—
3520	Desenzano . . . . .	†	—
3600	Cap Minerba . . . . .	†	—
3751	Peschiera . . . . .	†	—
3753	" . . . . .	†	—
3750	S. Vigilio . . . . .	†	—
3754	Lazise . . . . .	†	—
3755	Bardolino . . . . .	†	—

## m) Verona (Italien).

Panorama No. 251.	Verona . . . . .	52 × 22 cm.	2 Blatt.
3700	Verona . . . . .	†	—
3704	" . . . . .	†	—
3701	" Arena . . . . .	†	—

No.		Format III	Format I
3702	Verona. S. Zeno Maggiore . . . . .	†	—
3703	" Piazza Erbe . . . . .	†	—
3705	" Ponte di Castel Vecchio . . . . .	†	—
3699	" " Pietra e S. Giorgio . . . . .	†	—

### n) Pieve di Cadore (Italien).

4890	Pieve di Cadore... . . . .	†	—
4888	" " " Tizian's Geburtshaus... . . . .	†	—
4889	" " " Piazza Tiziano . . . . .	†	—

## III. Süd-Ost-Tirol.

### a) Bozen und Umgebung.

Panorama No. 107.	Bozen gegen die Mendel... . . . .	52 × 20	cm.	2	Blatt.
Panorama No. 107a.	Bozen gegen die Mendel... . . . .	53 × 23	"	1	"
Panorama No. 109.	Bozen vom Calvarienberg aus . . . . .	52 × 21	"	2	"
Panorama No. 171.	Gries-Bozen gegen den Rosengarten . . . . .	41 <sup>1</sup> / <sub>2</sub> × 27 <sup>1</sup> / <sub>2</sub>	"	1	"
4355	Bozen. Gesamtansicht gegen die Mendel . . . . .	†		†	
4386	" " mit dem Rosengarten... . . . .	†		—	
4356	" Die Pfarrkirche □ . . . . .	†		†	
4357	" Die Pfarrkirche □ . . . . .	†		—	
4358	" Walter von der Vogelweide-Denkmal □ ...	†		†	
4359	" Johannplatz mit dem Denkmal, Hôtel Greif	†		†	
4360	" Johannplatz mit dem Denkmal, Hôtel de l'Europe . . . . .	†		†	
4361	" Johannplatz, die Allee mit Vogelweidhof ...	†		—	
4362	" Bahnhofplatz mit Hôtel Victoria . . . . .	†		†	
4363	" Die Parkanlagen. Partie mit der Kirche ...	†		†	
4364	" Die Parkanlagen . . . . .	†		—	
4323	" Obstmarkt-Gesamtansicht mit Torgglhaus □	†		—	
4366	" Obstmarkt... . . . .	†		†	
4783	" Zollgasse und Bazenhäusel . . . . .	†		—	
4782	" Laubengasse □ . . . . .	†		—	
4387	" Erzherzog Heinrich Promenade... . . . .	†		—	
4388	" " " " . . . . .	†		—	

No.		Format	Format
		III	I
4877	Bozen. Virgl ... ..	†	—
4876	„ Bindergasse [] ... ..	†	—
4872	„ Hôtel Walter von der Vogelweide mit Rosengarten ... ..	†	—
3603	Ueberetsch, Montiglersee ... ..	†	—
4367	Gries mit Bozen... ..	†	†
4365	Gries ... ..	†	—
4368	Schloss Runkelstein... ..	†	†
4369	Schloss Ried und Runkelstein . . . . .	†	†
4740	Schloss Siegmundskron... ..	†	—
4781	Haselburg und Blick auf Bozen ... ..	†	—
4736	Sarnthal. Ried und Runkelstein ... ..	†	—
4737	„ mit Ruine Schwalbenstein []... ..	†	—
4738	„ mit Johanneskoff [] ... ..	†	—

**b) Eggenthal.**

4841	Eggenthal, Partie beim Tunnel []... ..	†	—
4842	„ Eingang (Schlucht mit Wasserfall) [] ... ..	†	—
4843	„ Strasse mit Burg Karneid [] . . . . .	†	—
4496	„ „ „ „ [] ... ..	†	—
4495	„ Im Tunnel []... ..	†	—
4494	„ Partie in der Schlucht [] ... ..	†	—
4741	„ Partie beim Wasserfall [] ... ..	†	—
4746	„ Strassenviadukt [] . . . . .	†	—
4745	„ Strasse und Brücken [] ... ..	†	—
4493	„ „ mit Tunnel [] ... ..	†	—
4345	Welschnofen mit Rosengarten ... ..	†	—
4346	Welschnofen ... ..	†	—
4347	Karersee mit Latemar ... ..	†	—
4764	„ der untere See ... ..	†	—
4760	„ Hôtel mit Rothwand... ..	†	—
4763	„ Hôtel mit Latemar ... ..	†	—
3759	Der untere Karersee ... ..	†	—
4765	Karerseepass und Latemar... ..	†	—
4349	Costalunga mit Hôtel und Rosengarten ... ..	†	—
4350	„ mit Latemar ... ..	†	—

**c) Tierser- und Tschamin-Thal.**

Panorama No. 205. Die Rosengartengruppe.

Von Monte Campedie aus ... .. 52 $\frac{1}{2}$  × 22 cm. 1 Blatt.

4771	Der Rosengarten vom Nigergweg aus... ..	†	—
4770	„ oberhalb Tiers ... ..	†	—
4769	St. Cyprian mit dem Rosengarten . . . . .	†	—
4768	Weisslahnbad . . . . .	†	—
4767	Tschaminthal . . . . .	†	—
4766	Grasleiten-Hütte . . . . .	†	—

No.

Format III    Format I

## d) Kastelruth, Seiser-Alpe und Schlern.

4258	Kastelruth gegen den Schlern... ..	†	—
4259	„ Partie mit dem Schlern ... ..	†	†
4260	„ ... ..	†	†
4261	„ Ochsesgespann ... ..	†	†
Panorama No. 155. Schlern. Langkofel bis Rosengarten vom Schlern aus ... .. 72½ × 19 cm. 3 Blatt.			
4262	Seis mit dem Schlern □ ... ..	†	†
4682	„ „ „ ... ..	†	—
4263	„ Seiser-Hof mit dem Schlern □ ... ..	†	—
4264	„ Bauernhäuser mit dem Schlern... ..	†	†
4714	„ Bauernhaus . ... ..	†	—
4265	„ Partie mit dem Schlern ... ..	†	†
4266	Bad Ratzes mit dem jungen Schlern □ ... ..	†	†
4699	„ „ ... ..	†	—
4490	Schlernhaus gegen den Latemar ... ..	†	—
4491	„ mit Rosengartengruppe ... ..	†	—

## e) Grödenthal.

4267	St. Ulrich mit Setscheda ... ..	†	†
4268	„ mit dem Langkofel □ ... ..	†	†
4269	„ mit der Sella- und Langkofelgruppe ... ..	†	—
4681	„ „ „ „ „ „ ... ..	†	†
4270	„ Hôtel zum Rössli und Adler ... ..	†	†
4271	„ Inneres der Kirche . ... ..	†	†
4273	St. Jakob, Kirche gegen den Langkofel □ ... ..	†	†
4483	„ Inneres der Kirche ... ..	†	—
4492	„ Bauernhaus mit Langkofelgruppe ... ..	†	—
4274	„ Partie mit dem Langkofel ... ..	†	—
4272	St. Christina mit dem Langkofel □ ... ..	†	†
4283	„ gegen die Tschierspitze ... ..	†	†
4485	„ mit den Rothspitzen ... ..	†	—
4484	„ Partie mit den Rothspitzen ... ..	†	—
4481	Partie im Tschislethal... ..	†	—
4482	Tschisles, die Langkofelgruppe . ... ..	†	—
4284	Regensburgerhütte mit den Geislerspitzen ... ..	†	†
4637	„ mit Geislergruppe . ... ..	†	†
4285	„ mit dem Sass Rigais und Furchetta ... ..	†	†
4480	„ ... ..	†	—
4478	Fermeda-Gruppe . ... ..	†	—
4475	Sass-Rigais, Furchetta und Geislerspitzen ... ..	†	—
4276	Sta. Maria in Wolkenstein mit der Sella... ..	†	†
4787	„ „ „ „ Meisules ... ..	†	—
4784	Grödner-Joch . ... ..	†	—
4476	„ Hospiz . ... ..	†	—

No.		Format	
		III	I
4633	Grödner-Joch. Hospiz □ ... ..	†	†
4785	" Hospiz und Langkofel. ... ..	†	—
4786	" Blick ins Enneberg ... ..	†	—
4477	" Die Langkofelgruppe . . . . .	†	—
4275	Sella-Joch gegen die Langkofelgruppe . . . . .	†	†
4280	" gegen die Marmolada ... ..	†	†
4479	" Meisules, Tschir- und Puetzspitzen... ..	†	—
4486	Fünffingerspitze und Grohmann ... ..	†	—
4676	" □ ... ..	†	—
4677	" □ ... ..	†	—
4277	Weg zum Langkofeljoch und Hütte ... ..	†	†
4278	Partie am Weg zum Langkofeljoch ... ..	†	†
4678	Sella-Gruppe und Wolkenstein .. ..	†	†
4656	Marmolada vom Sellajoch aus ... ..	†	—
4279	Langkofelgruppe . . . . .	†	—
4632	" ... ..	†	†
4655	" ... ..	†	—
4487	Langkofelhütte ... ..	†	—
4488	" gegen Zahnkofel ... ..	†	—
Panorama No. 105. Die Langkofelgruppe. Von Rodella aus ... ..		51 × 20 cm.	2 Blatt.
Panorama No. 203. Col Rodella-Sella-Gruppe bis Marmolade . . . . .		78 × 22	" 1 "
Panorama No. 202. Die Sella-Gruppe. Vom Sellajoch aus ... ..		53 <sup>1</sup> / <sub>2</sub> × 22	" 1 "
Panorama No. 204. Die Marmolade. Vom Fedayapass aus ... ..		54 × 22	" 1 "

**f) Waidbruck-Brixen.**

4256	Waidbruck mit Schloss Trostburg □ ... ..	†	†
4257	" Schloss Trostburg □ ... ..	†	†
4332	Klausen. Gesamtansicht mit Burg □ ... ..	†	†
4333	" Gesamtansicht □ ... ..	†	—
4336	" Eisack mit Kirche und Ruine ... ..	†	—
4878	" ... ..	†	—
4338	Kapelle in Klausen □ ... ..	†	—
4875	Eisackthal mit Schlern und Rosengarten vom Virgl ... ..	†	—
4329	Brixen. Gesamtansicht ... ..	†	†
4727	" " ... ..	†	—
4747	" " ... ..	†	—
4330	" Kirche □ ... ..	†	†
4497	" Kreuzgang im Dom □ ... ..	†	—
4498	" " " " □ ... ..	†	—
4499	" " " " □ ... ..	†	—
4331	Partie in Brixen . . . . .	†	†

No.		Format III	Format I
4897	Brixen, Stadtgasse □ ... ..	†	—
4896	" Gasthaus zum Elephanten ... ..	†	—
4895	" Adlerbrückengasse □ ... ..	†	—
4894	" Wasserheilanstalt... ..	†	—
4874	Schloss Felthurns bei Brixen. Fürstenzimmer ...	†	—
4873	" " ... ..	†	—
4893	Vahrn bei Brixen ... ..	†	—

## g) Fassa-Thal.

4791	Gries mit Vernel ... ..	†	—
4790	Campidello ... ..	†	—
4793	Perra und St. Nicolo ... ..	†	—
4794	Partie im Vajolet-Thal □ ... ..	†	—
4795	St. Nicolo mit dem Rosengarten ... ..	†	—
4792	Vigo di Fassa ... ..	†	—
4797	Moëna ... ..	†	—
Panorama No. 206. Cavalese... .. 54 × 23 cm.			1 Blatt.

## h) Fleims-Thal, Rolle-Pass, Cismone-Thal.

4796	Predazzo ... ..	†	—
4798	" gegen die Pala-Gruppe ... ..	†	—
4799	Rolle-Pass mit Cimon della Pala ... ..	†	—
4800	Cimon della Pala vom Rolle-Pass aus ... ..	†	—
4801	S. Martino di Castrozza ... ..	†	—
4789	" " " ... ..	†	—
4803	Partie im Cismone-Thal ... ..	†	—
4802	Primiero (Primör) ... ..	†	—

## i) Feltre- und Sugana-Thal.

4804	Feltre ... ..	†	—
4805	" Piazza Vittorio Emanuele ... ..	†	—
4806	Val Sugana. Borgo ... ..	†	—
4868	" " " Castello Telvana, Cima Dodici	†	—
4869	" " " Passeggiata sul Fiume Brenta	†	—
4807	" " " Roncegno ... ..	†	—
4808	" " " Stabilimento Bagni ... ..	†	—
4758	" " " Caldonazzo ... ..	†	—
4757	" " " Pergine ... ..	†	—
4998	" " " " ... ..	†	—
4870	" " " Levico. Hôtel Corona ... ..	†	—
4871	" " " Stabilimento Balneare... ..	†	—
4900	" " " Hôtel Sartori ... ..	†	—

No.	Format	
	III	I
<b>k) Pragser-Thal.</b>		
4882 Wildbad Neu-Prags...	†	—
4881 Alt-Prags...	†	—
4883 Pragser Wildsee...	†	—

**l) Ampezzo-Dolomiten.**

Panorama No. 184. Die Brenta-Dolomiten.		
Von Monte Spinale aus ...	54 × 23 cm.	1 Blatt.
4711 Bad Innichen mit dem Helm ...	†	—
4735 Dorf Toblach ...	†	—
4702 Neu Toblach mit dem Rothen Kreuz...	†	—
4703 " " Hôtel Toblach und Neunerkofl ...	†	—
4704 " " Hôtel Ampezzo und Germania ...	†	—
4705 Toblacher-See ...	†	—
4706 Ampezzo-Strasse, An der Nassen Wand...	†	—
4707 Landro (Höhlenstein). Monte Pian und Monte Cristallo ...	†	—
4708 Ampezzo-Strasse mit Dürrensee, Monte Cristallo und Monte Popena ...	†	—
4709 Der Dürrensee (mit Ampezzostrasse) Monte Cristallo und Monte Popena ...	†	—
4710 Der Dürrensee (mit Spiegelung) Monte Cristallo und Monte Popena ...	†	—
4701 Schluderbach mit Monte Pian ...	†	—
4712 " mit Croda Rossa (Hohe Gaisl) ...	†	—
4713 Ospitale mit Ampezzostrasse ...	†	—
4715 Partie an der Ampezzostrasse mit Col Rosà ...	†	—
4716 " " " " " " " " ...	†	—
4717 Boitestein (Peutelstein) an der Ampezzostrasse...	†	—
Panorama No. 250. Cortina ... 81 × 21 cm. 3 Blatt		
4718 Cortina mit Victoria-Hôtel...	†	—
4719 " mit P <sup>a</sup> di Sorapiss und Monte Antelao ...	†	—
4720 " mit Monte Cristallo ...	†	—
4721 " mit Pomagognon und Col Rosà ...	†	—
4723 " vom Hôtel Faloria aus mit Tofana ...	†	—
4884 " ...	†	—
4722 Alvera mit Pomagognon ...	†	—
4724 " gegen Monte Tofana und Cinque Torri (5 Türme) ...	†	—
Panorama No. 258. Misurinasee... 2 Blatt.		
4725 Misurinasee mit P <sup>a</sup> di Sorapiss und Monte Antelao	†	—
4726 " mit 3 Zinnen (Tre Cime di Lavaredo) ...	†	—
4880 Misurina-Hôtel ...	†	—
4728 Tre Croci mit Monte Tofana ...	†	—
4729 " " " " Cristallo...	†	—

No.		Format	Format
		III	I
4730	Die 3 Zinnen von Landro aus . . . . .	†	—
4731	„ „ mit Hütte . . . . .	†	—
4734	„ „ von Landro aus . . . . .	†	—
4732	Monte Cristallo-Gruppe und Cristallo-Gletscher . . . . .	†	—
4733	„ „ „ Piz Popena . . . . .	†	—
3757	Plätzwiesen mit Hôtel Croda rossa . . . . .	†	—

## IV. Nord-Ost-Tirol.

### a) Das untere Innthal.

4115	Hall mit der Bettelwurfspitze . . . . .	†	—
4116	„ Münzerturm □ . . . . .	†	†
4117	Salzbergwerk bei Hall □ . . . . .	†	†
4119	Bettelwurfhütte bei Hall . . . . .	†	†
4370	Jenbach. Hauptansicht . . . . .	†	—
4371	Jenbach gegen den Achensee . . . . .	†	†
4372	Säge bei Jenbach . . . . .	†	†
4373	Säge bei Jenbach, Detailaufnahme □ . . . . .	†	†
4465	Hechtsee mit Kaisergebirge . . . . .	†	—

### b) Kaiserthal und Walchsee.

4459	Sparchenmühle und Eingang ins Kaiserthal . . . . .	†	—
4457	Kufstein . . . . .	†	—
4458	„ . . . . .	†	—
4460	Kaiserthal. Kufstein von der Neapelbank . . . . .	†	—
4461	„ Teufelskanzle und Innthal □ . . . . .	†	—
4462	„ „ „ „ . . . . .	†	—
4463	„ Wilder Kaiser vom 6. Hof aus . . . . .	†	—
4464	„ Hinterbärenbad und Wilder Kaiser . . . . .	†	—
4456	Walchsee mit dem Kaisergebirge . . . . .	†	—

### c) Kitzbühler-Alpen.

4609	Kitzbühel und Kitzbühler Horn . . . . .	†	—
4610	„ mit dem Kaisergebirge . . . . .	†	—
4611	„ vom Pulverturm aus . . . . .	†	—
4612	„ Schloss Kaps . . . . .	†	—
4613	„ Schwarzsee . . . . .	†	—
4614	St. Johann (im Tirol) . . . . .	†	—

No.		Format	Format
		III	I
4619	Fieberbrunn mit den Steinbergen . . . . .	†	—
4620	„ mit Kitzbühler-Horn . . . . .	†	—

**d) Ziller-Thal.**

4375	Fügen . . . . .	†	†
4376	Stumm . . . . .	†	—
4377	Zell am Ziller. Gesamtansicht . . . . .	†	†
4378	„ „ „ Gesamtansicht, grösser . . . . .	†	†
4379	„ „ „ Partie am Ziller . . . . .	†	†
4380	Mairhofen mit Ahornspitze . . . . .	†	†
4381	„ Blick gegen das Zemmthal . . . . .	†	†
4382	Ginzling . . . . .	†	†
4383	Rosshag . . . . .	†	†
4384	Neu-Breitlahner . . . . .	†	†
4389	Berlinerhütte . . . . .	†	—
4390	Berlinerhütte mit Wazegg und Horn-Kees . . . . .	†	—
Panorama No. 108. Berlinerhütte. Hornspitze bis Schönbiöcherhorn . . . . . 108 × 21 cm. 4 Blatt.			

**e) Achensee.**

4392	Seespitz . . . . .	†	—
4393	Seespitz mit Maurach . . . . .	†	—
4394	Buchau gegen Pertisau . . . . .	†	†
4395	Pertisau . . . . .	†	†
4396	Seehof . . . . .	†	†
4397	Scholastika. Gesamtansicht . . . . .	†	†
4398	„ Gesamtansicht . . . . .	†	†
4399	Achensee, von Scholastika aus . . . . .	†	†

**V. Genrebilder und Trachten.**

4046	Hanfschwingerinnen am Rad . . . . .	†	†
4047	Kaffee-Besuch im Oetzthal . . . . .	†	†
4048	Oetzthaler in Tracht [] . . . . .	†	†
4049	Hanfbereitung im Oetzthal . . . . .	†	†
4251	Bauernhaus bei Meran . . . . .	†	†
4252	Meraner Traubenhüter . . . . .	†	†
4351	Innthalergruppe . . . . .	†	—
4352	Unterinntalerin [] . . . . .	†	—
4425	Meranerin [] . . . . .	†	—
4879	Ampezzanerin [] . . . . .	†	—

No.

Format III    Format I

## VI. Gletscherstudien.

4219	Gletscherpartie □	...	†	†
4220	Besteigung eines Eisturmes	...	†	†
4221	Besteigung eines Eiskegels □	...	†	†
4224	Eistürme	...	†	†

## Ober-Bayern.

4403	Füssen	...	†	—
3651	Neuschwanstein	...	†	—
4411	Ober-Ammergau	...	†	—
4412	„ Kreuzigungsgruppe	...	†	—
3653	„ vom Kreuz aus	...	†	—
3675	„ mit dem Kofel	...	†	—
3676	„	...	†	—
3677	„	...	†	—
3678	Schloss Linderhof	...	†	—
3672	„ Linderhof. Die Terrasse	...	†	—
3671	„ „ Neptunsbrunnen □	...	†	—
4404	Garmisch	...	†	—
4405	„ von St. Anton aus	...	†	—
3722	„ Dorfpartie	...	†	—
3682	Partie bei Garmisch	...	†	—
3663	St. Anton mit Wettersteingebirge	...	†	—
4410	Partenkirchen und St. Anton	...	†	—
3680	„ mit Wettersteingebirge	...	†	—
3724	„ Strassenansicht	...	†	—
3725	„	...	†	—
4408	Graseck bei Partenkirchen	...	†	—
3681	Vordergraseck bei Partenkirchen	...	†	—
3661	Rainthalerbauer bei Partenkirchen	...	†	—
3655	Hinterrainthal vom Schachen aus □	...	†	—
3660	Aussicht vom Schachen aus □	...	†	—
3645	Wettersteingebirge vom Krottenkopf aus	...	†	—
3643	Krottenkopfspitze	...	†	—
3726	Oberau gegen die Zugspitze	...	†	—
3686	Badersee mit Aussicht	...	†	—
4406	„	...	†	—

No.		Format	Format
		III	I
4407	Eibsee . . . . .	†	—
3727	„ . . . . .	†	—
3647	Höllenthal. Angerhütte □ . . . . .	†	—
3658	„ Angerhütte . . . . .	†	—
3657	„ Blick von der Angerhütte . . . . .	†	—
3656	„ Brücke im Höllenthalklamm □ . . . . .	†	—
3640	Knorrhütte am Platt . . . . .	†	—
3652	Partie mit der Zugspitze „am Brett“ □ . . . . .	†	—
3644	Partnachklamm □ . . . . .	†	—
3683	„ . . . . .	†	—
4413	Mittenwald. Der Markt . . . . .	†	—
4414	„ mit Karwendel . . . . .	†	—
3639	Leutaschklamm . . . . .	†	—
3667	„ . . . . .	†	—
4415	Lautersee □ . . . . .	†	—
3687	Wallgau mit Schöttlkarspitze . . . . .	†	—
3668	„ und Krünn mit Karwendelgebirge . . . . .	†	—
3646	Rissersee . . . . .	†	—
3665	Vorderriss . . . . .	†	—
3666	Hinterriss . . . . .	†	—
4400	„ mit dem Schloss . . . . .	†	—
3642	„ Herzogl. Schloss . . . . .	†	—
3654	Der Walchensee . . . . .	†	—
3669	„ „ mit Urfeld . . . . .	†	—
3670	„ „ mit Herzogstand . . . . .	†	—
4417	Urfeld am Walchensee mit Herzogstand . . . . .	†	—
4418	Der Herzogstand von Sachenbach aus . . . . .	†	—
4419	Kochelsee mit Herzogstand . . . . .	†	—
3641	Kochel und Kochelsee . . . . .	†	—
4420	Starnberg mit Gebirgs panorama . . . . .	†	—
4421	Schloss Berg . . . . .	†	—
4401	Rottmannshöh. Blick auf Starnberg . . . . .	†	—
4422	Tegernsee . . . . .	†	—
4423	„ vom Westerhof aus . . . . .	†	—
4427	„ von Kaltenbrunn aus . . . . .	†	—
4424	Egern am Tegernsee . . . . .	†	—
4426	Wildbad Kreuth . . . . .	†	—
4429	Tölz und Krankenheil . . . . .	†	—
4430	Krankenheil . . . . .	†	—
4431	Schliersee von Unterries . . . . .	†	—
4432	„ gegen Norden . . . . .	†	—
4433	„ vom Strand aus . . . . .	†	—
4434	Der Wendelstein von der obern Alp aus . . . . .	†	—
4436	Wendelsteinhaus mit Kapelle und Schwaigerwand . . . . .	†	—
4437	„ und Gachenblick . . . . .	†	—
4438	Rosenheim . . . . .	†	—
4439	Prien . . . . .	†	—
4441	Herrenchiemsee-Schloss . . . . .	†	—

No.		Format III	Format I
4442	Herrenchiemsee. Pegasus-Gruppe □	†	—
4443	„ Fortuna-Gruppe □	†	—
4444	Chiemsee. Die Herreninsel	†	—
4445	„ Die Fraueninsel	†	—
4446	Traunstein	†	—
4448	Siegsdorf	†	—
4449	Wildbad Adelholzen	†	—
4450	Nieder-Aschau	†	—
4451	Hohen-Aschau mit Kampenwand	†	—
4452	Kampenwand bei Kampenwandhöhe	†	—
4453	Marquartstein mit Hochgern	†	—
4454	„ „ „ und Kirche	†	—
4455	Reit im Winkel gegen das Kaisergebirge	†	—
	Panorama No. 245. Reichenhall	55 $\frac{1}{2}$ × 22 cm.	2 Blatt.
	„ „ 246. „	56 × 21 $\frac{1}{2}$ „	2 „
4535	Reichenhall mit Hohenstaufen	†	—
4538	„ Gesamtansicht	†	—
4536	„ von St. Zeno aus	†	—
4537	„ vom Stadtberg aus	†	—
4554	„ gegen St. Pankraz	†	—
4539	„ Kuranlagen	†	—
4540	„ Gradierhaus	†	—
4541	„ Bad Kirchberg	†	—
4542	„ Das Mauthäusel gegen die Müllerhöhe	†	—
4543	„ „ „ den Kienbergkopf	†	—
4558	„ Der Thumsee mit Gasthaus	†	—
4544	Berchtesgaden vom Lockstein aus	†	—
4545	„ mit Lockstein	†	—
4546	„ von der Villa Alpenruh	†	—
4547	„ vom Nonnthal aus	†	—
4548	Ramsau	†	—
4549	Hintersee mit dem Mühlsturzhorn	†	—
4550	„ gegen die Müllnerhöhe	†	—
4551	Wimbachklamm in der Ramsau □	†	—
3637	„ □	†	—
3638	Almbachklamm □	†	—
4552	„ oberer Teil □	†	—
4553	„ unterer Teil □	†	—
4834	Der Königsee	†	—
4759	„ „ Dorf Königsee	†	—
4556	„ „ St. Bartholomä	†	—
4557	„ „ Obersee	†	—

## Salzburg und Salzkammergut.

## a) Salzburg.

Panorama No. 193. Salzburg vom Kapuzinerberg aus ... ..	52 × 22 cm.	1 Blatt.
Panorama No. 194. Salzburg vom Mönchsberg aus ... ..	54 × 21 <sup>1</sup> / <sub>2</sub> "	2 "
Panorama No. 247. Salzburg gegen Nordosten ... ..	55 <sup>1</sup> / <sub>2</sub> × 21 <sup>1</sup> / <sub>2</sub> "	2 "

No.		Format	Format
		III	I
4529	Salzburg vom Mülln aus ... ..	†	—
4618	Gaisberg u. Kapuzinerberg vom Elektr. Aufzug aus	†	—
4501	Salzburg von der Hohensalzburg mit Maria Plain	†	—
4503	" mit Kapuzinerberg von der Bürgerbastei aus	†	—
4504	" vom Kapuzinerberg aus ... ..	†	—
4505	" vom Hohenstaufenblick aus ... ..	†	—
4506	Hohensalzburg mit Mönchsberg von der Bürgerbastei aus ... ..	†	—
4507	Festung Hohensalzburg . . . . .	†	—
4508	Stadtbrücke und Hohensalzburg ... ..	†	—
4509	Residenzbrunnen und Glockenturm ... ..	†	—
4510	Mirabellgarten und Schloss . . . . .	†	—
4511	Mirabellgarten und Eingang ... ..	†	—
4513	Neunerthor, Aussenseite □ . . . . .	†	—
4526	Der Unterberg vom Nonnenthal aus ... ..	†	—
4515	Schloss Leopoldskron ... ..	†	—
4516	Kurhaus mit Park ... ..	†	—
4517	Friedhof St. Peter ... ..	†	—
4518	Bischöfliches Palais und Dom . . . . .	†	—
4519	Franziskanerkirche [] ... ..	†	—
4520	Mozart-Denkmal . . . . .	†	—
4521	Sommerreitschule . . . . .	†	—
4522	Margarethenkirche ... ..	†	—
4523	Mozarts Wohnhaus ... ..	†	—
4530	Salzburg, Nonnenthal mit Hohensalzburg ... ..	†	—
3718	" Festung Hohensalzburg ... ..	†	—
4942	" Neuthor □ . . . . .	†	—
4687	" Electricischer Aufzug □ ... ..	†	—
4903	" Pferdeschwemme ... ..	†	—
4920	" Festung Hohen Salzburg und Festungsbahn	†	—
3634	" Parsch ... ..	†	—

No.

Format III    Format I

## b) Umgebung von Salzburg.

4533	Gaisberg. Das Gasthaus ... ..	†	—
4502	„ Blick auf die Alpen ... ..	†	—
4534	„ Blick auf Judenalp und Watzmann ... ..	†	—
4525	Hellbrunn. Das Monatsschloss ... ..	†	—
4527	„ Mechanische Wasserkünste ... ..	†	—
4528	„ Fischergrotte ... ..	†	—

## c) Gollinger-Thal und Pongau.

4559	Schwarzbachfall bei Golling □ ... ..	†	—
4564	Gollingerthal von den Oefen aus □ ... ..	†	—
4560	Die Oefen bei Pass Lueg □ ... ..	†	—
4561	Pass Lueg mit der Croatenhöhle ... ..	†	—
4562	„ „ Brücke und Tunnel der Giselaabahn ...	†	—
4563	Lichtensteinklamm □ ... ..	†	—

## d) Gasteiner-Thal.

4591	Lend. Der Wasserfall □ ... ..	†	—
4590	Klamm-Pass □ ... ..	†	—
4587	Hof Gastein von Kaltenbrunn aus ... ..	†	—
4588	„ „ von der Pfarrwiesen aus ... ..	†	—
4589	„ „ Der Wasserfall □ ... ..	†	—
4566	Wildbad Gastein von der Schwarzenberg-Promenade aus ... ..	†	—
4567	Wildbad Gastein von der Sonnenwende mit der Wandelbahn □ ... ..	†	—
4568	Wildbad Gastein vom Hôtel Knoll aus ... ..	†	—
4569	„ Gastein vom Mühlsteg aus □ ... ..	†	—
4570	„ „ von der Kaiserpromenade aus ... ..	†	—
4575	„ „ vom Bellevue aus ... ..	†	—
4577	„ „ von der Schwarzen-Liesl aus ... ..	†	—
4579	„ „ von der Schiller-Hütte aus ... ..	†	—
4572	„ „ Die Schreckbrücke □ ... ..	†	—
4571	„ „ Wasserfall bei der Schreckbrücke (abwärts) □ ... ..	†	—
4573	„ „ Wasserfall bei der Schreckbrücke (aufwärts) □ ... ..	†	—
4580	„ „ St. Nicolaus... ..	†	—
4581	Anlaufthal mit Ankogl ... ..	†	—
4585	Boeckstein mit Tischlerspitze ... ..	†	—
4583	Schleierfall im Nassfeld □ ... ..	†	—
4584	Bärenfall □ ... ..	†	—
4586	Nassfeld gegen das Schareck und den Sonnenblick	†	—

No.		Format	Format
		III	I
4582	Prossau gegen die Tischlerspitze ... ..	†	—
4578	Das Gasteinerthal von der Schwarzen-Liesl aus	†	—
4616	Rauris-Thal. Kitzloch-Klamm, der Kesselfall □ .	†	—
4617	„ Kitzloch-Klamm, die Schreckbrücke □ ... ..	†	—

**e) Zeller-See.**

4592	Zell am See vom Kalvarienberg aus .. .. .	†	—
4593	„ „ gegen das Steinerne Meer . . . . .	†	—
4594	„ „ von der Rudolfspromenade aus . . . . .	†	—
4597	„ „ vom Parapluie aus . . . . .	†	—
4621	„ „ mit Kitzsteinhorn . . . . .	†	—
4595	„ „ Hôtel zur Krone . . . . .	†	—
4596	„ „ Elisabeth-Hôtel . . . . .	†	—
4598	„ „ Landungsplatz . . . . .	†	—
3633	„ „ gegen die Schmittenhöhe . . . . .	†	—
4599	Schloss Fischhorn . . . . .	†	—
4600	Schmittenhöhe. Das Gasthaus . . . . .	†	—
4601	„ Kitzsteinhorn und Grossglockner . . . . .	†	—
4602	„ Das Steinerne Meer . . . . .	†	—

**f) Kapruner-Thal.**

4603	Kaprun. . . . .	†	—
4606	Siegmund-Thun-Klamm □. . . . .	†	—
4608	Kesselfall und Almhütte □ . . . . .	†	—
4604	Wasserfallboden. Orgler-Hütte . . . . .	†	—
4605	Mooserboden mit dem Karlinger-Gletscher . . . . .	†	—
4402	Rainerhütte im Kaprunerthal . . . . .	†	—

**g) Ober-Pinzgau.**

3636	Krimml. Mittlerer Wasserfall □ . . . . .	†	—
3635	„ Blick vom mittleren Fall auf Krimml □ . . . . .	†	—

**h) Mondsee.**

4654	Der Mondsee vom Schafberg aus . . . . .	†	—
4615	„ „ mit dem Schafberg . . . . .	†	—
4652	Der Schafberg. Das Hôtel □ . . . . .	†	—

Panorama No. 189. Schafberg gegen den Wolfgangsee . . . . . 76 × 22 cm. 1 Blatt.

**i) St. Wolfgang- oder Abersee.**

4514	St. Gilgen gegen den Schafberg . . . . .	†	—
4524	„ . . . . .	†	—

No.		Format III	Format I
4657	St. Wolfgang . . . . .	†	—
4809	„ mit dem Schafberg . . . . .	†	—
4653	Strobl gegen den Schafberg . . . . .	†	—

### k) Atter- oder Kammersee.

4663	Unter-Ach . . . . .	†	—
4661	Attersee . . . . .	†	—
4664	Kammer . . . . .	†	—
4690	Weissenbach gegen das Höllengebirge . . . . .	†	—

### l) Traunsee.

Panorama No. 191.	Gmunden von der Ma- rienwarte aus . . . . .	80 × 21 cm.	3 Blatt.
Panorama No. 195.	Gmunden . . . . .	55 × 22	„ 1 „
4671	Gmunden mit dem Traunsee . . . . .	†	—
4673	„ . . . . .	†	—
4672	„ vom Kalvarienberg aus . . . . .	†	—
4680	„ von der Maria-Warte aus . . . . .	†	—
4670	„ gegen das Höllengebirge . . . . .	†	—
4669	„ Schloss Ort . . . . .	†	—
4674	„ Traunpromenade und Wunderberg . . . . .	†	—
4675	„ Traundorf . . . . .	†	—
4684	Alt-Münster bei Gmunden . . . . .	†	—
4666	Traunfall . . . . .	†	—
4667	„ . . . . .	†	—
4668	„ . . . . .	†	—
Panorama No. 196.	Traunkirchen . . . . .	54 × 22 cm.	1 Blatt.
4659	Traunkirchen . . . . .	†	—
4660	Im Winkel. Blick gegen Traunkirchen . . . . .	†	—
4665	Ebensee . . . . .	†	—
4695	Traunsee und Traunstein . . . . .	†	—

### m) Ischl.

Panorama No. 188.	Ischl gegen den Dachstein	54 <sup>1</sup> / <sub>2</sub> × 22 cm.	1 Blatt.
4685	Ischl von Gschwand aus . . . . .	†	—
4649	„ . . . . .	†	—
4650	„ von der Ruine Wildenstein aus . . . . .	†	—
4648	„ gegen den Dachstein . . . . .	†	—
4647	„ vom Kalvarienberg aus . . . . .	†	—
4645	„ vom Siriuskogel aus . . . . .	†	—
4651	„ Das Kurhaus . . . . .	†	—
4646	„ Der Kreuzstein □ . . . . .	†	—
4696	„ Hôtel Kaiserin Elisabeth . . . . .	†	—
4697	„ Hôtel Bauer . . . . .	†	—

No.

Format III      Format I

**n) Von Ischl nach Aussee und Umgebung.**

4644	Laufen	...	†	—
4643	Goisern	...	†	—
4634	Aussee mit dem Rothenstein	...	†	—
4635	„ mit dem Sarstein	...	†	—
4686	Alt-Aussee	...	†	—
4679	„	...	†	—
4640	„	...	†	—
4639	„ mit dem Loser	...	†	—
4638	„ Seewiese mit dem Dachstein	...	†	—
4641	„ See-Hôtel	...	†	—
4636	Grundlsee	...	†	—
4691	„ Schrammel	...	†	—
4692	Töplitzsee	...	†	—
4693	„ Wasserfall	...	†	—
4694	„ Ranftmühlefall □...	...	†	—

**o) Hallstättersee und Umgebung.**

Panorama No. 187. Hallstadt...		54 × 22 cm.	1 Blatt.
4622	Hallstadt	...	† —
4623	„ mit dem Zwölferkogel	...	† —
4625	„ Marktplatz □	...	† —
4626	„ Hôtel Seeauer	...	† —
4624	Hallstättersee	...	† —
4627	Das Escherthal	...	† —
4628	„ „ Waldbach-Strub □	...	† —
4642	Gosaumühl mit Gosau-Zwang	...	† —
4629	Gosauschmied mit Donnerkogel	...	† —
4630	Zwieselalm mit dem Dachstein	...	† —
4689	Gosaubach mit Donnerkogel	...	† —
4688	Gosausee „ „	...	† —
4698	Gosau mit Donnerkogel	...	† —

**p) Linz.**

4864	Linz, Totalansicht	...	† —
4853	„ vom Aussichtsturm aus	...	† —
4854	„ Der Aussichtsturm □...	...	† —
4862	„ Josefsplatz	...	† —
4861	„ „ und Kirche	...	† —
4856	„ Pöstlinsberg. Elektrische Bahn	...	† —

## q) Wien.

*Diese Kollektion ist nur in Format II erschienen.*

- 8601 Burgtheater.  
 8602 Hofmuseum für Kunst.  
 8603 Karlskirche.  
 8604 Venedig.  
 8605 Naschmarkt.  
 8606 Schwarzenbergplatz.  
 8607 Erzherzog Albrecht-Denkmal.  
 8608 Der Graben.  
 8609 K. k. Museum.  
 8610 Treppenhaus im k. k. Museum für Kunst. □  
 8611 Kursalon im Stadtpark.  
 8612 Franzensring.  
 8613 Praterstern gegen die Stadt.  
 8614 Erzherzog Karl-Denkmal. □.  
 8615 Grillparzer-Denkmal.  
 8616 Maria Theresia-Denkmal. □  
 8617 Volksgarten.  
 8618 Opernhaus.  
 8619 Opernring.  
 8620 Parlament.  
 8621 Burgtheater, Treppenhaus. □  
 8622 Volkstheater mit Raimund-Denkmal.  
 8623 Prater vom Riesenrad aus.  
 8624 Am Schottenthor.  
 8625 Kärntnerstrasse.  
 8626 Kärntnerring.  
 8627 Burgmusik.  
 8628 Christinen-Denkmal. □  
 8629 Schubert-Denkmal. □  
 8630 Praterstern gegen die Hauptallee.  
 8631 Kahlenberg und Leopoldsberg bei Wien.  
 8632         "         bei Wien.  
 8633 Leopoldsberg bei Wien.  
 8634 Schönbrunn, Park.  
 8635         "         "  
 8636 Schloss Schönbrunn.  
 8637 Schottenring.  
 8638 Am Hof.  
 8639 Motiv-Kirche. □  
 8640 Universität.  
 8641 Maximilianplatz.  
 8642 Praterstrasse.  
 8643 Hauptallee vom Praterstern.  
 8644 Wurstelprater.  
 8645 Mackart-Denkmal. □

- 8646 Mozart-Denkmal. []  
 8647 Reichsratstrasse.  
 8648 Rathaus.  
 8649 Praterstern gegen den Prater.  
 8650 Wallfahrtskirche.  
 8651 Mariazell.  
 8652 Hôtel Schneeberg.  
 8653 Dambokhaus auf dem Schneeberg.  
 8654 Zahnradbahn auf den Schneeberg.  
 8655 Wiener Neustadt.  
 8656 Wien vom Riesenrad aus.  
 8657 Voeslau.  
 8658 Baden, Kurhaus.  
 8659 „ Totalansicht.  
 8660 „ Erzherzogl. Villa und Ruine Rauhenstein.  
 8661 Burgtheater.

## Kärnten.

### a) Der Wörthersee.

No.	Format	
	III	I
4901 Pörtschach ... ..	†	—
4902 „ vom Aussichtspavillon aus ... ..	†	—
4904 Maria-Wörth... ..	†	—
4905 „ „ ... ..	†	—
4906 Velden ... ..	†	—

### b) Umgebung vom Wörthersee.

4907 Hoch-Osterwitz ... ..	†	—
----------------------------	---	---

### c) Villach und Umgebung.

Panorama No. 216. Villach v. Leonhardsberg aus	55 × 22 cm.	1 Blatt.
„ „ 217. „ von St. Martin aus	55 × 22 „	1 „
4953 Villach ... ..	†	—
4956 „ von St. Martin aus ... ..	†	—
4954 „ gegen St. Martin ... ..	†	—
4957 „ vom Leonhardsberg aus... ..	†	—
4955 „ Strassenansicht . ... ..	†	—
4960 „ vom Bad-Villach aus... ..	†	—

No.		Format	Format
		III	I
4958	Bad-Villach ... ..	†	—
4959	" " Der Mittagkogel ... ..	†	—
4961	Federaun... ..	†	—
4962	Ruine Federaun... ..	†	—
4963	Partie im Mittewald □ ... ..	†	—
4964	Bleiberg ... ..	†	—
4975	Dobratscher Almhütte ... ..	†	—
4974	Dobratscher Bergsturz. Kapelle □ ... ..	†	—
4976	" " Touristenhütte gegen den Grossglockner ... ..	†	—
4968	Faakersee. Die Faakerinsel ... ..	†	—
4970	" mit Mittagkogel ... ..	†	—
4969	Ruine Finkenstein ... ..	†	—
4972	Ossiacher-See. Ossiach ... ..	†	—
4973	" Sattendorf ... ..	†	—
4965	Bad Annenheim ... ..	†	—

#### d) Tarvis und Umgebung.

Panorama No. 213.	Ober-Tarvis . . . . .	55 × 22 cm.	1 Blatt.
4921	Ober-Tarvis ... ..	†	—
4922	" " ... ..	†	—
4923	" " mit Mangartgruppe ... ..	†	—
4926	Unter- und Ober-Tarvis . . . . .	†	—
4925	Tarvis. Bahnhof und Restaurant... ..	†	—
4924	Unter-Tarvis... ..	†	—
4927	" " und Königsberg ... ..	†	—
4928	" " von der Schlitzach aus ... ..	†	—
4929	Tarvis von der Schlitzach-Schlucht aus... ..	†	—
4931	Schlitzach-Schlucht. Wasserfall □ ... ..	†	—
4933	Kaltwasser ... ..	†	—
4934	Königsberg vom Nitschel aus ... ..	†	—
4935	" vom Gnadenbild aus ... ..	†	—
4940	Raibler-See mit Fünfspitz ... ..	†	—
4939	Raibler-See mit Steinerne Jäger . . . . .	†	—
4941	Raibl und Fünfspitz . . . . .	†	—
4936	Weissenfels-See mit Mangart ... ..	†	—
4937	" " und Wintersee mit Mangart . . . . .	†	—

#### e) Klagenfurt.

Panorama No. 198.	Klagenfurt v. Kreuzberg aus	83 × 22 cm.	1 Blatt.
4977	Der Lindwurm ... ..	†	—
4978	Neuer Platz ... ..	†	—
4980	Landhaus . . . . .	†	—
Panorama No. 199.	Rosenthal ... ..	55 × 22 cm.	1 Blatt.

No.

Format III    Format I

**f) Das Fella-Thal.**

Panorama No. 215.	Luschariberg ... ..	55 × 22 cm.	1 Blatt.
4943	Saifnitz ... ..	†	—
4944	Uggowitz ... ..	†	—
4949	Luschariberg mit Mangart ... ..	†	—
4948	" ... ..	†	—
4945	Seiser-Alm mit Nobis ... ..	†	—
4946	" " " Montaggio ... ..	†	—
4947	" " " Luschari ... ..	†	—
4952	Malborgeth ... ..	†	—
4950	Pontafel und Pontebba ... ..	†	—
4951	Pontebba ... ..	†	—

**g) Das Pusterthal.**

4440	Bruneck. Gesamtansicht ... ..	†	—
4428	" Gesamtansicht... ..	†	—
4374	" " ... ..	†	—
4631	Lienz vom Schloss Bruck aus... ..	†	—
4576	" " Schiessstand aus... ..	†	—
4574	" Schloss Bruck... ..	†	—
4565	" mit dem Spitzkoff . ... ..	†	—
4469	Windisch-Matrei, Schloss Weissenstein □ . ... ..	†	—
4532	" " ... ..	†	—
4489	Tauernthal, Felsenkapelle ... ..	†	—
4474	Partie im Tauernthal mit Grossvenediger □... ..	†	—
4391	Kals im Kalserthal ... ..	†	—

**h) Grossglocknergebiet.**

Panorama No. 241.	Glocknerpanorama von der Hoffmannshöhe aus ... ..	54 <sup>1</sup> / <sub>2</sub> × 21 <sup>1</sup> / <sub>2</sub> cm.	2 Blatt.
4885	Grossglockner von der Pasterze aus □ ... ..	†	†
4886	Pasterzenabsturz und Grossglockner □ ... ..	†	—
4887	Leiterfall ... ..	†	—
4898	Glocknerhaus mit Pasterze und Grossglockner ... ..	†	†
4899	Grossglockner u. Pasterze v. Franz Josefs Höhe aus	†	†
4500	Gschlöss ... ..	†	—
4467	" Schneebergs Unterkunftshaus ... ..	†	—
4531	Schlattenkees mit Krystallwand □... ..	†	—
4512	Pragerhütte ... ..	†	—
4473	Johannishütte mit Grossvenediger . ... ..	†	—
4471	Defreggerhütte ... ..	†	—
4472	" ... ..	†	—
4865	Heiligenblut ... ..	†	†

## Steiermark.

## a) Graz.

No.				Format III	Format I
Panorama No. 210.	Graz vom Ruckerlberg aus	55 × 22	cm. 1	Blatt.	
" "	212. " " Schlossberg aus	55 × 22	" 1	"	
" "	228. " " Aussichtsturm im Hilmteich aus ... ..	83 × 20 <sup>1</sup> / <sub>2</sub>	" 3	"	
4908	Marktplatz . . . . .		†	—	
4909	Herrengasse . . . . .		†	—	
4910	Schlossberg . . . . .		†	—	
4911	Rathaus . . . . .		†	—	
4912	Uhrturm . . . . .		†	—	
4914	Mausoleum . . . . .		†	—	
4915	Landhaus. Hof mit Brunnen . . . . .		†	—	
4916	Franz-Josefs-Brunnen . . . . .		†	—	
4917	Universität . . . . .		†	—	
4918	Hilmteich . . . . .		†	—	
4919	Judendorf . . . . .		†	—	
4993	Graz mit dem Rosenberg . . . . .		†	—	

## Krain.

## a) Veldes.

Panorama No. 218.	Veldesensee . . . . .	66 × 22	cm. 1	Blatt.
4991	Veldes. Maria im See . . . . .		†	—
4992	" Maria im See . . . . .		†	—
4981	" mit Burg und Maria im See . . . . .		†	—
4982	" vom Hôtel Mallner aus . . . . .		†	—
4983	Hôtel Mallner und Luisenbad . . . . .		†	—
4985	" " . . . . .		†	—
4986	Das Kurhaus . . . . .		†	—
4984	Veldeser-See von Schalkendorf aus . . . . .		†	—
4987	Rothweinklamm. Eingang □ . . . . .		†	—
4988	" gegen den Triglav □ . . . . .		†	—
4989	Rothwein-Wasserfall □ . . . . .		†	—

No.		Format	Format
		III	I
<b>b) Laibach.</b>			
4863	Laibach von der Schweizerhöhe aus ... ..	†	—
4857	" vom Schloss Tivoli aus ... ..	†	—
4858	" das Museum ... ..	†	—
4859	" Dom und Rathaus ... ..	†	—
4860	" Partie an der Laibach ... ..	†	—
4855	Adelsberg. Grotte □ ... ..	†	—

## Hercegowina.

3708	Mostar ... ..	†	—
3706	" Bonaquelle . ... ..	†	—
3709	" ... ..	†	—
3710	" Türkenviertel ... ..	†	—
3711	" Café Luft ... ..	†	—
3619	" Römerbrücke ... ..	†	—

## Belgique.

Cette Collection n'existe qu'en Format II.

- 8325 Anvers. Panorama.  
 8326 " Vue du Steen avec le Port.  
 8327 " Vue prise de la Cathédrale.  
 8328 " Place Verte et la Cathédrale.  
 8323 " Grande Place avec l'Hôtel de Ville.  
 8301 Gand. Beffroi et l'Hôtel de Ville.  
 8349 " Le Beffroi, l'Eglise de St-Nicolas et Bavon.  
 8305 " Maison des Bateliers.  
 8302 " Marché du Vendredi, Statue de Jacques van Artevelde.  
 8303 " L'Eglise St-Nicolas.  
 8304 " Château des Comtes.  
 8329 Bruges. Grande Place Beffroi.  
 8330 " Maison du Franc.  
 8331 " Pont du Béguinage et la Flèche de Notre-Dame.  
 8332 " Canal et Beffroi.  
 8333 " Hôtel de Ville. Chapelle du St-Sang et la Justice de Paix.  
 8319 Blankenberghe. La Plage et le Kursaal.  
 8320 " L'Entrée du Port.  
 8321 " Le Pier.  
 8322 " La Plage et les Hôtels.  
 8351 Ostende. La Digue de Mer.

## Hollande.

Cette Collection n'existe qu'en Format II.

- 8045 Amsterdam. Dom, Kgl. Schloss en Kerk.  
 8001 " Oude Schanz.  
 8002 " Centralstation, v. Prins Hendrikkadges.  
 8003 " St. Nikolauskerk.  
 8004 " Prins Hendrikkade.  
 8005 " De Grøenburgwal.  
 8006 " Binnenamstel.  
 8007 " Munttoren.  
 8008 " De Hoogesluis.  
 8009 " Kloveniers Burgwal.

- 8010 Amsterdam. Museum.  
 8011 " Buiten Amstel.  
 8012 Rotterdam. Gezicht op de oude Haven.  
 8013 " Gezicht op de Rivier de Maas.  
 8014 " De twee Bruggen over de Maas.  
 8016 " Delftsche Poort.  
 8017 " Coolvest.  
 8018 " De Leuvehaven.  
 8019 " Gezicht op de Maasbruggen en de Konigsbrug.  
 8020 " Rivier de Maas.  
 8026 Nijmegen. Stadsgezicht.  
 8021 " Groote Markt.  
 8022 " Belvédère.  
 8023 " Carolingische Kapel.  
 8024 " Stadhuis en groote Markt  
 8025 " Ruine Volkhof.  
 8058 " Kronenburger Park.  
 8027 Berg en Dal bei Nijmegen  
 8028 Haag. Rittersaal.  
 8029 " Viywer.  
 8030 " Schloss im Bosch.  
 8055 " Spui.  
 8031 " Prinzesse Gracht.  
 8032 " Binnenhof.  
 8033 " Mauritzhuis.  
 8034 " Stadhuis.  
 8038 Leiden. Stadhuis.  
 8035 " Korenbeurs med Stadhuistoren.  
 8036 " Van der Werf-Park.  
 8037 " Gezicht van de Riynsburgerbrug.  
 8039 Utrecht. Matiebaan.  
 8053 " Gezicht in het Plantssen.  
 8040 " Weerd Bariere.  
 8054 " Maliesingel, Knuppelbrug.  
 8041 " Oude Gracht, Hamburger Brug.  
 8042 " " " Viebrug.  
 8043 " " " Backerbrug.  
 8047 Weg nach Scheweningen.  
 8048 Scheweningen.  
 8056 Hameln. Stadsgezicht.  
 8057 " Rattenfängerhus.  
 8059 Scheweningen. Strandleben mit Kurhaus.

# La Russie.

Cette Collection n'existe qu'en Format II.

## I. St-Pétersbourg.

- 9001 La Cathédrale Isaac.  
 9018 " " Isaac, Vue depuis le Jardin d'Alexandre.  
 9026 " " Ismailon.  
 9055 " " Pierre Paul.  
 9035 " " Preobrashensky.  
 9043 " " N. D. de Kasan.  
 9045 L'Eglise Troizy de Pierre I.  
 9047 " réformée.  
 9013 La Chapelle de Newsky Prospect.  
 9041 " d'Alexandre II.  
 9034 Monument de Pierre le Grand.  
 9011 " de Cathérine II.  
 9029 " Nicolas I.  
 9012 Théâtre Alexandra.  
 9004 L'Académie des Arts.  
 9009 Le Ministère de la Guerre et l'Amirauté.  
 9002 Le Manège et le Palais du Sénat.  
 9007 Le Palais d'Hiver.  
 9030 " d'Hiver, côté de la Nawa.  
 9025 " du Sénat.  
 9042 " du Grand-Duc Michel.  
 9044 " de Pierre I.  
 9057 " d'Anitschkow.  
 9033 Le Musée de l'Ermitage.  
 9039 La Porte du Palais de l'État major.  
 9040 Le Monastère Ssmolny.  
 9048 Maisonnette de Pierre le Grand.  
 9050 L'Arc de Triomphe de Narva.  
 9005 Le Pont Dwortzowi et la Bourse.  
 9032 " " et le Quai de l'Amirauté.  
 9008 La Place du Palais et la Colonne d'Alexandre.  
 9056 " du Palais et le Ministère.  
 9010 " d'Alexandre.  
 9017 " de Pierre le Grand.  
 9023 " de Marie.  
 9046 " Snamjenskij.  
 9024 " de la Bourse.  
 9027 " du Conseil de l'Empire. Vue vers le Quartier de l'Est.

- 9021 Le Quai et l'Ecole de la Marine.  
 9061 " depuis le Pont Nicolas.  
 9036 Le Newsky Prospect.  
 9058 " " et l'Amirauté.  
 9060 " " Vue depuis le Restaurant Lejeune.  
 9015 Vue depuis le Port.  
 9016 Vue vers le Peterhof Pristan.
- 

## II. Les Environs de St-Pétersbourg.

### a) Peterhof.

- 9063 Vue depuis le Canal.  
 9064 " du Parc depuis le Château.  
 9066 " vers la Mer.  
 9069 Le Château anglais.  
 9071 L'Entrée du Château Babygon.  
 9070 Le Pavillon Samsenski.  
 9062 La Fontaine "Adam".  
 9065 " de Ménagerie.

### b) Pawlowsk.

- 9072 Le Château.  
 9073 Tour de l'ancienne Forteresse.

### c) Zarskoje-Sselo.

- 9075 Le Pavillon et le Château.  
 9077 La Colonne d'Arlow.  
 9078 La Terrasse.  
 9080 Le Portal du Château.  
 9081 Le Palais.
-

### III. Finlande.

#### a) Wiborg.

- 9084 Le Château.  
 9085 " Vue depuis la Baie.  
 9086 Vue générale.

#### b) Willmanstrand et ses Environs.

- 9087 Imatra. Les Rapides et le Pont.  
 9088 " Les Rapides près du Pont.  
 9089 " " Vue depuis le Pont.  
 9090 " " de la petite Cascade I.  
 9091 " " " " II.

#### c) Helsingfors.

- Panorama No. 161. Helsingfors. Panorama  
 du Port ... .. 46 × 17 cm. 1 Blatt.  
 9098 La Cathédrale russe et le Port.  
 9101 " St-Nicolas.  
 9102 L'Eglise luthérienne.  
 9099 Le Quai.

### IV. Provinces de la Mer Baltique.

#### a) Narva.

- 9095 La grande Cascade.

#### b) Rival.

- 9110 Vue générale.  
 9097 Le Schmiedfort.

#### c) Riga.

- 9120 Vue générale du Quai.  
 9119 La Cathédrale.  
 9116 L'École polytechnique.

- 9113 Le Théâtre et la Promenade.  
 9115 Le Boulevard Thronfolger.  
 9117 Place de la Gare.  
 9118 Kalkstrasse et la Promenade.  
 9122 Les Promenades et le Boulevard.  
 9123 Le Pont jeté au moyen de Pontons.

#### d) Les Environs de Riga.

- 9127 Majorenhof, l'Heure des Bains.

#### e) La Suisse de la Livonie.

- 9129 Vue vers Treyden.  
 9130 Vue depuis Cremon.  
 3131 Cremon, les Ruines.  
 9132 " Route à Cremon et Lineika.  
 9133 " le Pont Volant.

### V. La Russie centrale.

#### a) Moscou.

- 9142 La Cathédrale de St-Basilius [].  
 9151 " " du Couronnement.  
 9190 " " de l'Annonciation.  
 9156 Kremlin, la Cathédrale de l'Annonciation.  
 9153 La Cathédrale de la Rédemption et le Pont Kamennyj.  
 9179 " " " " Vue depuis la Moskwa.  
 9192 Vue depuis la Terrasse de la Cathédrale de la Rédemption.  
 9134 Le Kremlin. Vue depuis la Ssofiiskaya.  
 9152 " Vue depuis la Ssofiiskaya.  
 9139 " " vers la Place Rouge.  
 9165 " La Place d'Armes.  
 9135 Le Palais de l'Empereur.  
 9161 " Vue depuis la Tour Iwan Weliky.  
 9136 Vue depuis le Pont Kamennyj.  
 9172 " " " d'Ussfjinski.  
 9145 Le Portal des Nowo Rjady.  
 9158 La Porte Wladimir.  
 9173 " de N. D. d'Iberia.  
 9183 " Rouge.  
 9195 " Krutitzki.

- 9140 La Tour Iwan Weliky et le grand Canon (Le Czar des Canons).  
 9169 " " "  
 9147 La Cloche du Czar.  
 9171 Le Monastère Nowo Djewitschi.  
 9176 " " Nowo Spassky.  
 9177 " " Snamenski et la Maison des Romanows.  
 9182 " " Ssimonow.  
 9150 " " Wossnesensky..  
 9164 L'Eglise du Monastère Donskoi.  
 9180 " de l'Ascension.  
 9181 " St. Clémens.  
 9178 Le Musée Runjanzoff.  
 9154 L'Arsenal et la Porte Troizky.  
 9159 Le Théâtre impérial.  
 9166 Maison dans la Jakimanskaja.  
 9187 Château Petrowsky.  
 9175 Monument Minin et Posharsky.  
 9167 Passage Tretjakowsky.  
 9168 Place du Théâtre.  
 9170 " Rouge.  
 9193 " " et le Monument Posharsky.

### b) Les Environs de Moscou.

- 9199 Zarizino, le Château.  
 9200 Petrowskoje Rassumowskoje. Le Château.  
 9201 Osstankino.

### c) Nischni-Nowgorod.

- Panorama No. 164. Nischni-Nowgorod. Pa-  
 norama du côté de la Foire . . . . . 46 × 17 cm. 1 Blatt.  
 9202 Vue depuis le Côté de la Foire.  
 9204 " le Kremlin.  
 9206 L'Eglise de la Transfiguration.  
 9203 " Roshdestwensky.  
 9205 La Porte Dmitriewsky.

### d) Ssergiewo.

- 9212 La Cathédrale Usspensky.  
 9214 " Troizky.  
 9210 Le Monastère.  
 9211 " Vue depuis le Sud.  
 9213 " de Béthanie.  
 9215 Vue générale d'une Partie du Couvent.

## VI. Le Midi de la Russie.

### A. Le Caucase.

- Panorama No. 165. Kisslowodsk. Vue panoramique ... .. 46 × 17 cm. 1 Blatt.  
 9216 Kisslowodsk. Partie au Ruisseau.  
 9217 " Vue vers l'Eglise.  
 9220 " " le Kurhaus.  
 9218 " Kolzowoja Gora.  
 9222 Le Bermamuit (2612 m).  
 Panorama No. 166. Piatigorsk. Vue panoramique ... .. 46 × 17 cm. 1 Blatt.  
 9224 Piatigorsk, Vue générale.  
 9225 Wladikawkas. Vue vers le Kasbeck.  
 9226 " L'Eglise et le Kasbeck.

#### a) La Route de la Grouisie.

- 9227 Le Fort Dsherachowski.  
 9232 Le Kasbeck (5044 m). Vue depuis le Village.  
 9233 Selenie Sion (1850 m)  
 9234 Le Pont près de Kobi.  
 9235 Galerie d'Hiver.  
 Panorama No. 167. Tiflis. Vue panoramique vers le Kasbeck ... .. 46 × 17 cm. 1 Blatt.  
 9239 Tiflis. Le Jardin botanique.  
 9240 " La Forteresse et la Ville.  
 9241 " Vue depuis la Forteresse.  
 9242 " " la Route de la Forteresse.  
 9243 " " le Jardin botanique.

#### b) Passage du Kluchorski.

- 9245 Partie près du Pont Bagatski.  
 9246 Ravin Bagatski, la Chaire.  
 9247 Feodosia, l'ancienne Forteresse.

### B. La Crimée.

- Panorama No. 168. Jalta. Vue panoramique depuis le Môle ... .. 46 × 17 cm. 1 Blatt.  
 9249 Jalta. Hôtel de Russie.  
 9250 " Vue du Golfe.  
 9251 " " vers l'Eglise.  
 9254 " Au Môle.

- 9255 Livadia, le dernier Séjour de S. M. Alexandre III.  
 9256 " Terrasse du Château Impérial.  
 9257 Gursuff. Vue générale.  
 9259 " Vue depuis le Parc.  
 9260 " Fontaine du Jardin de l'Hôtel.  
 9261 " Promenade au Bord de la Mer.  
 9262 " Les Rochers au Bord de la Mer.  
 9263 " Partie au Bord de la Mer.  
 9264 Orianda. Le Pavillon.  
 9265 " Partie au Bord de la Mer.  
 9266 " " des Rochers.  
 9267 Alupka. L'Entrée du Château.  
 9270 " La Cour du Château.  
 9268 " Le Portal "  
 9269 " Partie du Parc.  
 9271 Baïdar, le Tunnel et l'Eglise.  
 9272 " l'Eglise.  
 9273 " Vue depuis le Tunnel.  
 9274 Le Cap Fiolente (Parthénium).  
 9275 " " Au Bord de la Mer.  
 Panorama No. 169. Sewastopol. Vue panora-  
 mique . . . . . 46 × 17 cm. 1 Blatt.  
 9278 Sewastopol. La Cathédrale Pierre Paul.  
 9279 " La Cathédrale.  
 9276 " Le Quai.  
 9282 Bachtschi-Ssarai. Le Palais.  
 9283 " " Le Harem.  
 9284 " " Monastère Uspensky.

### C. Odessa.

- 9293 La Cathédrale.  
 9290 Palais de Justice et l'Eglise Panteleimon.  
 9295 L'Hôtel de Ville.  
 9296 La Bibliothèque.  
 8285 Andriewski Liman.  
 9286 " " le Kurhaus  
 9287 Le Théâtre.  
 9288 Place du Théâtre.  
 9291 " Turemnaja.  
 9292 " Preobrashenski.  
 9289 La Colonne d'Alexandre.  
 9297 Monument Richelieu.  
 9298 L'Escalier Richelieu.  
 9301 Rue Puschkin.  
 9299 Le Port de la Quarantaine.  
 9300 " pratique.

**D. Les Environs d'Odessa.**

- 9302 Petit Fontan, le Restaurant.  
9304 " " Rochers au Bord de la Mer.

**E. Charkow.**

- 9309 Vue générale.  
9306 L'Eglise Nicolas.  
9307 Vue depuis l'Université.

**VII. Etudes de divers Genres.**

- 9052 Vaisseau de Guerre allemand.  
9053 " " russe.  
9107 Maison paysanne caucasienne.  
9108 Ruelle dans un Village caucasien.

# Basse-Egypte.

(Cette Collection n'existe qu'en Format III.)

## I. Alexandrie.

- 5006 Alexandrie, Place Méhémed-Ali.
- 5007 " Palais Ras-et-Tin.
- 5011 " Partie du Canal Mahmoudieh.
- 5012 " Monument Méhémed-Ali []
- 5013 " Portal du Palais Ras-et-Tin.
- 5014 " Le Port et les Ecluses.
- 5015 " Mosquée, Rue Cafarelli.
- 5016 " Catacombes.
- 5017 " Pont du Canal Mahmoudieh.
- 5018 " Les Moulins détruits. []
- 5019 " Vue générale du Vieux Port.
- 5020 " Les Moulins à Vent de Mees.
- 5021 " Mees, Moulins à Vent.
- 5023 " Vue générale et la Colonne Pompée.
- 5025 " La Colonne Pompée []
- 5026 " Jardin Antoniadis I.
- 5028 " Jardin Antoniadis. II.
- 5029 " Jardin Antoniadis. III. []
- 5030 " Jardin Antoniadis. IV. []

## II. Le Caire.

### a) La Nouvelle Ville.

- 5010 Le Caire.
- 5040 " Passage du Kasr-en-Nil.
- 5042 " Kasr-en-Nil, le Pont ouvert.
- 5044 " Kasr-en-Nil, la Douane.
- 5045 " Kasr-en-Nil, Arrivée au Marché.
- 5048 " Kasr-en-Nil. Le Pont et Bord.
- 5049 " Promenade au Bord du Nil []. Kasr-en-Nil.

- 5047 Le Caire. Bord du Nil. Dahabîyes.  
 5050 " Bord du Nil. Vue vers Kasr-en-Nil.  
 5341 " La Gare, l'Entrée []  
 5058 " Hôtel Shepheard, l'Entrée.  
 5060 " Hôtel Continental.  
 5037 " depuis la Citadelle.  
 5340 " Hôtel Bristol et Khédivial.  
 5059 " Hôtel d'Angleterre.  
 5062 " Sebil Om' Méhémed-Ali.  
 5066 " Jardin de l'Ezbekiye.  
 5068 " Jardin de l'Ezbekiye, le Lac.  
 5069 " Jardin de l'Ezbekiye, Lianes.  
 5070 " Jardin de l'Ezbekiye, Sagoutiers.  
 5636 " Peinture décorative de la Brasserie Gorff.  
 5122 Gezîreh. Palace-Hôtel, Vue générale.  
 5125 " Palace-Hôtel, le Salon.  
 5126 " " l'Escalier. []  
 5128 " " Le Casino.  
 5129 " " Harmelik.  
 5130 " " la Grotte. []  
 5131 " La Promenade.  
 5132 " Les Environs de Gezîreh.  
 5118 Gîzeh. Jardin du Prince Hussein.  
 5120 " Palais du Prince Hussein.  
 5121 " Palmiers gigantesques.  
 5133 " Le Musée pris de l'Entrée.  
 5134 " " pris du Jardin.  
 5135 " " Salle XXVI.  
 5136 " " La Statue du roi Chefren. []  
 5137 " " Intérieur. []  
 5138 " " Sphinx Hyksos.  
 5139 " " Sarcophages de Dehr-el-Bahari.  
 5141 " " Masques de Morts.  
 5343 Le Caire. Jardin zoologique, le Pont suspendu.  
 5344 " Jardin zoologique, le Lac.  
 5345 " " " les Pélicans.  
 5342 " Route à Boulag.

### b) La Vieille Ville et les Mosquées.

- 5003 Le Vieux Caire.  
 5056 " " et la Citadelle  
 5052 Le Caire. Quartier de la Citadelle.  
 5094 " La Citadelle.  
 5002 " Quartier Arabe.  
 5004 " " "  
 5008 " " "  
 5055 Le Vieux Caire, Mosquée Sultan-Hassan et la Citadelle.

- 5064 Le Caire. Rue du Mouski. □  
 5186 " Partie de la rue de la Citadelle. □  
 5063 " Bab el Nasr. □  
 5142 " Mosquée Sultan Hassan et la Ville.  
 5143 " Mosquée Sultan Hassan. □  
 5144 " Mosquée Sultan Hassan, le Portal. □  
 5145 " Mosquée Sultan Hassan, Sebil. □  
 5147 " Mosquée Sultan Hassan, l'Intérieur.  
 5148 " Mosquée Méhémed-Ali et la Citadelle.  
 5150 " Mosquée Méhémed et Porte de la Citadelle.  
 5152 " Mosquée Méhémed-Ali. □  
 5153 " Mosquée Méhémed-Ali, Sebil.  
 5154 " Mosquée Méhémed-Ali, l'Intérieur. □  
 5156 " Mosquée Bourdeïni, Intérieur. □  
 5158 " Mosquée el Azhar, les Minarets.  
 5159 " Mosquée el Azhar, les Minarets.  
 5160 " Mosquée el Azhar, la Cour et les Minarets. □  
 5161 " Mosquée el Azhar, le Grand Minaret. □  
 5163 " Mosquée el Azhar, le Portal.  
 5165 " Mosquée el Azhar, les Etudiants.  
 5166 " Mosquée Sultan Kalaouïn. □  
 5167 " Mosquée Sultan Kalaouïn, l'Intérieur. □  
 5036 " Place de la Mosquée Sultan Hassan.  
 5168 " Mosquée Toulouïn, Intérieur I.  
 5169 " Mosquée Toulouïn, Intérieur II.  
 5172 " Mosquée Ishmas el Ishaki. □  
 5173 " Mosquée Senan Pacha, Portal. □  
 5174 " Mosquée Cheykon, l'Intérieur. □  
 5175 " Mosquée Ezbek-el-Youssefi.  
 5176 " Mosquée el Mouaiyad.  
 5178 " Mosquée Suk ez Zalat. □  
 5179 " Mosquée Hasaneïn. □  
 5180 " Mosquée, Rue de la Citadelle. □  
 5181 " Sebil et Mosquée Shekhun. □  
 5182 " Mosquée Seiydeh-Zeinab. □  
 5184 " Mosquée Kaït-Bey, en Ville. □  
 5185 " Mosquée Sultan Bibars. □  
 5187 " Mosquée Ibrahim Agha. □  
 5188 " Mosquée el Mouaiyad. □  
 5189 " Mosquée Amr, Intérieur.  
 5190 " Mosquée el Ghurl. □  
 5191 " Mosquée Barkouk, en Ville. □  
 5192 " Mosquée Barkoukiyeh. □  
 5193 " Sebil dans le Quartier Arabe.  
 5194 " Sebil dans le Quartier Arabe. □  
 5196 " Eglise Copte Abou Serge, Intérieur.

## c) Tombeaux des Califes et des Mameluks.

5071	Tombeaux des Califes, Vue générale.
5073	" " "
5072	" " " vers le Mokattam.
5074	" " " Groupe de l'Est.
5075	" " " Gama Abou-Nasr Inâl.
5053	" " "
5076	" " " Mosquée Kait-Bey. []
5078	" " " Mosquée Sultan Beris-Bey.
5079	" " " Mosquée Sultan Barkouk.
5077	" " " Mosquée Kait-Bey, Intérieur. []
5081	" " " Mosquée Giyûshi.
5082	" " " Ruines au Mokattam. []
5083	Tombeaux des Mameluks, vers les Pyramides de Dashur.
5085	" " "
5086	" " "
5087	Partie des Tombeaux des Mameluks.
5088	Tombeaux des Mameluks, vers la Citadelle.
5089	" " " Vue détaillée.

## d) Les Pyramides.

5108	Route des Pyramides de Gîzeh.
5099	Route de Gîzeh.
5109	Vue vers les Pyramides de Gîzeh.
5098	Avenue des Pyramides.
5100	Vue vers les Pyramides de Gîzeh.
5101	Les Pyramides à Gîzeh, Vue générale.
5102	Les Pyramides de Gîzeh.
5104	Gîzeh. Pyramides et Tombeaux des Bédouins.
5111	Pyramide de Chefren et Tombeaux des Bédouins.
5090	Le Sphinx et Pyramide de Chefren.
5091	Le Sphinx et les Pyramides de Chefren et Menkoure.
5992	" " " " "
5093	Pyramide de Chéops, avec le Sphinx.
5095	" " " le Sphinx et le Temple.
5096	" " " le Sphinx et le Temple. []
5097	" " " et Chefren.
5107	" " " et Chefren. []
5110	" " " et Tombeaux des Bédouins.
5117	" " " l'Entrée. []
5116	Ascension d'une Pyramide. []
5103	Les Pyramides de Gîzeh prises du Village.
5105	" " " et le Village.
5106	Kafr près des Pyramides.
5114	Menahouse-Hôtel à Gîzeh.

## e) Les Environs du Caire.

- 5198 Héliopolis. L'obélisque (Usertesén) □  
 5199 Matariye, l'Arbre de la Ste-Vierge.  
 5200 Autruches à Matariye.  
 5202 Autruches et ses Petits.  
 5204 Barrage du Nil, Tour du deuxième Pont. □  
 5205 Barrage du Nil, deuxième Pont.  
 5337 Helouân. Vue générale.  
 5336 „ les Bains.  
 5209 Bedrechein, Colosse de Ramsès II.  
 5210 Sakkarah, depuis la forêt des Palmiers.  
 5211 „ Maison Mariette.  
 5212 „ Pyramide étagée.  
 5213 „ Mastaba de Ti.  
 5214 Route de Dashur.  
 5215 Les Environs de Dashur.  
 5216 Dashur, La Grande Pyramide.  
 5217 „ La Pyramide Coudée.  
 5218 „ Les Pyramides.

## III. Port-Saïd — Suez.

- 5350 Port-Saïd.  
 5233 „ Vue prise du Port.  
 5229 „ Palais de la Compagnie du Canal.  
 5228 „ Arrivée des Steamers,  
 5351 „ Steamers à l'Entrée du Canal.  
 5352 Port-Saïd. Navires au Canal de Suez.  
 5354 „ Navires Transatlantiques. □  
 5231 „ Palais de la Direction anglaise.  
 5225 Canal de Suez, Machine à Draguer.  
 5227 „ Passage, Bakschisch.  
 5236 „ Ismaïliya, Victoria-Hôtel vers le Lac de Timsah.  
 5338 „ Ismaïliya, Victoria-Hôtel.  
 5219 Suez pris de Port-Tewfik.  
 5221 „ Vue générale.  
 5222 „ Port-Tewfik.  
 5224 „ Village Arabe et les Montagnes d'Ataka.  
 5339 „ l'Entrée du Canal.

## Haute Egypte.

## I. Abydos.

- 5400 Le Temple de Seti, l'Extérieur.  
 5401 Abydos, Partie de la Salle II.  
 5402 " le Temple de Seti deuxième Salle, les Colonnes.  
 5403 " " " les Colonnes ruinées.  
 5404 " " " les Colonnes. []  
 5407 " " " la Table (planche II).  
 5409 " " " Bas-relief, a.  
 5410 " " " Bas-relief, b.  
 5412 " " " Bas-relief, d.  
 5413 " " " Bas-relief, e. []  
 5414 " " " Bas-relief, f.  
 5415 " " " Bas-relief, g.  
 5416 " " " Bas-relief, h. []  
 5419 " " " Bas-relief, l.  
 5421 " " " Bas-relief à la Chambre Amon, les Barques  
 Sacrées.  
 5422 " " " Bas-relief, i. []

## II. Dendera.

- 5423 Le Temple de Hathor.  
 5424 " " Vue du Côté de l'Est.  
 5425 " " Côté extérieur du Sud.  
 5426 " " les Colonnes, première Salle. []  
 5429 " " Bas-relief, Isis et Osiris. []  
 5431 " " Bas-relief. []  
 5428 " " Plafond du deuxième Etage.

## III. Luxor et le Temple.

- 5538 Luxor, Vue générale.  
 5493 Luxo-Hôtel. []

5432	Temple de Luxor, Vue générale des Statues des Ramsès.
5433	" " Statues des Ramsès.
5434	" " Statues de Ramsès II. □
5435	" " Statues des Ramsès, Coin Sud-Est. □
5436	" " la Grande Colonnade, a.
5437	" " " " "
5438	" " la Grande Colonnade, c. □
5439	" " les Colonnes. Vue générale.
5440	" " les Colonnes du Milieu.
5442	" " Bas-relief.
5444	" " les Colosses de Ramsès et l'Obélisque.
5443	" " l'Obélisque.
5024	" " "
5001	" " "

## IV. Karnak.

### a) Le Grand Temple.

5032	Karnak. L'Avenue des Sphinx.
5445	" Allée des Sphinx.
5446	" Allée des Sphinx et le Pylône d'Euergètes II.
5447	" Pylône d'Euergètes II. □
5034	" Pylône d'Euergètes.
5031	" Temple Chunsu.
5051	" Les Pylônes du Grand Temple.
5451	" L'Entrée dans le Grand Temple.
5452	" L'Entrée dans le Grand Temple.
5453	" Le Grand Temple, la Colonne penchée, a. □
5454	" Le Grand Temple, la Colonne penchée, b. □
5455	" Le Grand Temple, la Colonne penchée, c.
5035	" Partie du Grand Temple.
5456	" Colonnade du Grand Temple. □
5457	" L'Extérieur du Grand Temple.
5459	" Le Grand Temple, Bas-relief, a.
5460	" Le Grand Temple, Bas-relief, b.
5461	" Le Grand Temple, Bas-relief, c.
5462	" Le Grand Temple, Bas-relief, d. □
5463	" Le Grand Temple, Bas-relief, e.
5464	" Le Grand Temple, Bas-relief, f.
5465	" Le Grand Temple, Bas-relief, g.
5039	" Les Obélisques du Grand Temple.
5468	" Petit Obélisque et le Grand Temple.
5469	" Petit Obélisque et le Grand Temple. □

- 5476 Karnak. Le Grand Obélisque entre les Ruines. □  
 5470 " Le Grand Temple, le grand Obélisque. □  
 5552 " Le Grand Temple. L'Obélisque  
 5471 " Le Grand Temple, les deux Obélisques. □  
 5472 " Le Grand Temple pris du Lac sacré.  
 5473 " Le Grand Temple, Vue générale.  
 5474 " Le Grand Temple, Partie au Lac sacré.  
 5475 " Le Grand Temple, les Piliers de Granit.  
 5477 " Le Grand Temple, les Statues Osiris.  
 5478 " Le Grand Temple, Bas-relief en Granit.

### b) Temple de Thoutmès. III.

- 5479 Temple de Thoutmès III, les Colonnes du Temple, a.  
 5480 " " les Colonnes du Temple, b.  
 5481 " " les Colonnes du Temple, c.  
 5482 " " "  
 5483 " " Chambre d'Alexandre II. □  
 5484 " " petit Temple de Ramsès II, Statues Osiris.  
 5485 " " Pylône de Ptolémée IV. □  
 5488 " " Pylône de Horemheb et Bischarins. □  
 5487 " " Pylône de Horemheb.  
 5489 " " Pylône de Horemheb et les Colosses.  
 5027 " " III.  
 5486 " " III. Les Statues d'Amenhotep II.  
 5022 Temple de Ramsès II.

### c) Temple de Moûthe.

- 5492 Temple de Moûthe, les Restes du Temple.  
 5490 " " le Dieu Besa. □  
 5491 " " la déesse „Sochil“ □.

## V. Thèbes.

### a) Medinet Aboû.

- 5494 Medinet Aboû. Vue générale du Temple.  
 5495 " " Les deux Colonnes. □  
 5496 " " Les deux Colonnes.  
 5497 " " Le Pavillon.  
 5508 " " Le Pavillon, Côté du Nord. □  
 5498 " " Le grand Pylône, a.

5500	Medinet Aboû.	Les Statues Osiris.
5501	"	" Deuxième Cour, les Colonnes.
5502	"	" Les Colonnes.
5504	"	" Les Colonnes carrées.
5505	"	" Vue générale des Colonnes coupées.
5506	"	" Vue générale, Partie du Nord.
5507	"	" Les Colonnes coupées.
5509	"	" Partie du Temple, Bas-relief.
5511	"	" Bas-relief, grand Pylône, a.
5512	"	" Bas-relief, grand Pylône, b.
5514	"	" Bas-relief, Pylône, a.
5515	"	" Bas-relief, Pylône.
5516	"	" Bas-relief, a.
5517	"	" Bas-relief, b.
5518	"	" Bas-relief, c.
5519	"	" Bas-relief, d.
5521	"	" Bas-relief, f.
5522	"	" Bas-relief, g.
5523	"	" Bas-relief, h.
5524	"	" Bas-relief, i.

### b) Les Colosses de Memnon.

5527	Les Colosses,	a.
5528	"	" b.

### c) Ramesséum.

5033	Ramesséum.
5530	Les Statues d'Osiris, a.
5531	" " b.
5532	" " et Colonnes du Temple.
5533	Vue générale du Temple.
5534	Ramesséum et les Colonnes de Memnon.
5535	Les Colonnes.
5536	Le Temple, les Colonnes et le Colosse de Ramsès II. □
5537	Bas-Relief et Colonnes.

### d) Kurnah.

5540	Vue du Temple.
5541	Le Temple.
5542	Partie de l'Intérieur du Temple.
5539	Vue générale du Temple.

### e) Der-el-Bahari.

5543	Le Temple.
5544	Der-el-Bahari et la Montagne. □

**f) Der-el-Medinet.**

- 5545 Der-el-Medinet.  
 5546 " " Intérieur du Temple.  
 5547 " " Bas-relief (barque sacrée).  
 5548 " " " a. □  
 5550 " " " c.  
 5551 " " " d.

**g) Tombeau de Nekht.**

- 5554 Tombeau de Nekht. Peinture.  
 5555 " " Offrandes. □  
 5556 " " La Récolte. □

**h) Tombeau de Rehmara.**

- 5563 Tombeau de Rehmara. Barque sacrée. □  
 5569 " " Peinture.

**i) Tombeau de Séli I.**

- 5559 Tombeau de Séli I. Les barques sacrées.  
 5557 " " I. Séli et sa femme.  
 5558 " " I. Prisonniers.

**k) Tombeau de Ramsés.**

- 5560 Tombeau de Ramsés VI. □  
 5561 " de Ramsés (Ra-Nefer-Ka), l'Entrée.  
 5562 " de Ramsés IV, le Sarcophage. □

**VI. Esne.**

- 5564 Le Temple. □  
 5565 Le Temple, Bas-relief. □

**VII. Edfoû.**

- 5567 Vue générale du Temple.  
 5570 Les Colonnes du Pronaos.  
 5571 Le Pylône, depuis le Pronaos.  
 5572 Bas-relief, a. □  
 5573 Bas-relief, b. □  
 5057 Le Pylône.

## VIII. Kom-Ombo.

5575 Le Temple.

5576 " "

## IX. Assouân.

5065 Assouân et l'île l'éléphantine.

5579 "

5580 " Bord du Nil.

5581 " Hôtel Assouân.

5582 " Le Nilomètre. []

5080 " Les Tombeaux sacrés.

5054 " Cataracte Hôtel.

5061 "

## X. Première Cataracte et Phylae.

5583 Première Cataracte.

5589 Phylae. Vue prise de Challâle.

5590 " Le Kiosque.

5591 " Le Kiosque et le Pylône.

5592 " Vue générale de la Partie du Sud.

5593 " La grande Rangée des Colonnes.

5594 " Les Colonnes du Côté du Nord et le Nil.

5596 " Le Grand Pylône, Côté de l'Intérieur.

5597 " Les Colonnes, premier Coin.

5598 " Pronaos du Temple, Côté de l'Est.

5599 " L'Entrée dans la deuxième Salle. []

5600 " Détail de l'Intérieur.

5601 " Le Temple et le Pylône.

5602 " Le Côté derrière le Temple.

## La Nubie.

### XI. Route de la I<sup>re</sup> à la II<sup>e</sup> Cataracte.

- 5631 La Nubie. Gebel-Silsileh, Partie du Temple.  
 5617 " Abou-Simbel, Grand Temple, Bas-relief Ramsès et ses  
 Ennemis. □

### XII. Etudes et Genres.

- 5619 Etude d'une Maison-Colombier.  
 5348 Nil-Steamer.  
 5238 Bateau à Vapeur du Nil.  
 5346 Dahabiye sur le Nil.  
 5632 Gebel Abou Fedeh.  
 5633 Barque du Nil.  
 5634 Barque du Nil amenant du Foin haché. □  
 5237 Cactus gigantesque. □  
 5005 Cactus géant.  
 5241 Porteurs d'Eau à la Fontaine.  
 5622 " " □  
 5249 " " □  
 5242 " " □  
 5293 " au Caire. □  
 5245 Porteuse. □  
 5248 Vendeur de Limonade. □  
 5292 Hemali au Caire. □  
 5250 Hemali au Caire. □  
 5269 Décrotteur au Caire. □  
 5253 Décrotteurs au Caire.  
 5335 "  
 5254 Un Mariage Arabe. I.  
 5255 " " II.  
 5256 " " III.  
 5257 " " IV.  
 5263 Camp des Bédouins. □  
 5240 Bédouins au Chadoûff. □  
 5623 Chadoûff, a. □  
 5624 Chadoûff, b. □

- 5239 Sakiye. □  
 5009 " "  
 5265 Un Aveugle Arabe. □  
 5264 Une Arabe et son enfant.  
 5266 Vendeur de Chapelets. □  
 5267 Vagabond Arabe.  
 5268 Soudanois. □  
 5270 Berberin. □  
 5271 Abyssinoise.  
 5272 Berberin et Abyssinoise. □  
 5273 Vendeuse d'Oranges.  
 5274 Une Arabe voilée.  
 5275 Des Nubiens. □  
 5276 Un Arabe noble.  
 5277 Danseuse Arabe.  
 5281 Danseuses Arabes.  
 5279 Une Arabe faisant toilette.  
 5278 " " " "  
 5286 Deux jeunes Filles Arabes sur un Ane.  
 5287 Jeune Fille Arabe sur un Ane.  
 5288 Jeune Fille Arabe et son Ane.  
 5284 Types divers de Femmes Arabes. □  
 5290 Chameaux au Désert.  
 5291 Vie dans les Rues du Caire  
 5294 Achetez des Allumettes, Messieurs! □  
 5333 Chiffonnier Arabe. □  
 5334 Marchand d'Articles de la Nubie. □  
 5620 Jeunes Filles portant de l'Eau.  
 5621 Moja-Cinth. □  
 5625 Troupeau au Champ.  
 5626 Habitants et leur Hutte.  
 5627 Bicharins. □  
 5628 Une Famille de Bicharins.  
 5629 Une Femme Bicharine. □  
 5318 Portrait d'une Arabe. □  
 5319 " d'un Vagabond Nègre. □  
 5320 " d'un Syrien. □  
 5321 " d'un Nubien. □  
 5322 " d'un Berberin. □  
 5323 " d'une Abyssinoise. □  
 5324 " d'un Arabe riche. □  
 5326 " d'un vieux Berberin. □  
 5638 Expédition dans la Haute Egypte.  
 5637 Bicharins.

### XIII. Liste des Héliotypies de l'Egypte.

De nos Héliotypies d'Egypte nous possédons deux collections de chacune 30 vues, composées deux portefeuilles „Egypte“ également en toile anglaise et à couvertures richement ornementées. La première partie traite de la Basse Egypte et la seconde partie de la Haute Egypte. Chaque portefeuille forme pour soi un ouvrage complet.

Cet ouvrage contenant un texte français rédigé par la plume de savants, explorateurs du pays dont il est question, conduit le lecteur d'une manière intéressante et instructive dans ces contrées mystérieuses.

#### a) Vues de divers Genres.

- 5005 Cactus géant.
- 5200 Groupe d'Autruches.
- 5237 Cactus gigantesque. □
- 5240 Bédouin au Chadouf. □
- 5241 Porteurs d'Eau à la Fontaine.
- 5248 Vendeur de Limonade. □
- 5249 Porteur d'Eau. □
- 5255 Un Mariage Arabe.
- 5263 Camp de Bédouins. □
- 5264 Une Arabe et son Enfant.
- 5266 Vendeur de Chapelets. □
- 5268 Soudanois. □
- 5270 Berberin. □
- 5271 Abyssinoise. □
- 5272 Berberin et Abyssinoise. □
- 5274 Une Arabe voilée. □
- 5275 Nubiens. □
- 5277 Danseuse Arabe.
- 5279 Une Arabe faisant Toilette.
- 5286 Jeunes Filles Arabes sur un Ane.
- 5288 Jeune Fille Arabe et son Ane.
- 5290 Chameaux au Désert.
- 5294 Vendeur d'Alumettes. □
- 5319 Portrait d'un Vagabond Nègre. □
- 5320 Portrait d'un Syrien. □
- 5321 „ d'un Nubien. □
- 5322 „ d'un Berberin. □
- 5323 „ d'une Abyssinoise. □
- 5326 „ d'un vieux Berberin. □

- 5333 Chiffonnier Arabe. □
- 5348 Steamers du Nil.
- 5334 Marchand d'Objets de la Nubie. □
- 5620 Jeunes Filles portant de l'Eau.
- 5621 Moya-Bint. □
- 5622 Porteurs d'Eau.
- 5624 Chadoûf.
- 5628 Famille de Bicharins.
- 5116 Ascension d'une Pyramide.
- 5638 Expédition dans la Haute-Egypte.

#### b) Basse Egypte.

- 5012 Alexandrie, Monument Méhéméd-Ali.
- 5015 Alexandrie, Mosquée Rue Cafarelli.
- 5006 Alexandrie, Place Méhéméd-Ali.
- 5011 Alexandrie, Le Canal Mahmoudieh.
- 5014 Alexandrie, Le Port et les Ecluses.
- 5007 Alexandrie, Palais Ras-et-Tin.
- 5016 Alexandrie Catacombes.
- 5017 Alexandrie, le Canal Mahmoudieh, le Pont.
- 5018 Alexandrie, les Moulins détruits de Mecs. □


- 5023 Alexandrie, Vue générale et la Colonne Pompée.
- 5025 Alexandrie, la Colonne Pompée. □
- 5222 Suez, Port Tewfik.
- 5220 „ depuis Kom-el-Kolzum.
- 5224 „ Village Arabe et les Montagnes d'Ataka.
- 5227 Suez, Passage du Canal.
- 5228 Port-Said, Arrivée des Steamers.
- 5351 Port-Said. Steamers à l'entrée du Canal Suez.
- 5229 Port-Said, Palais de la Compagnie du Canal.
- 5042 Le Caire, Pont du Nil.
- 5045 „ Arrivée au Marché.
- 5047 „ Dahabiyes au Bord du Nil.
- 5048 Le Caire, le Pont et Bord Kasr-en-Nil.
- 5040 Le Caire. Passage du Kasr-en-Nil.
- 5050 Le Caire, Bord du Nil vers Kasr-en-Nil.
- 5055 Vieux Caire, Mosquée Sultan Hassan et la Citadelle.
- 5056 Vieux Caire et la Citadelle.
- 5064 Le Caire. La Rue du Muski.
- 5067 Le Caire, Jardin de l'Ezbekiye. □
- 5068 Le Caire, Jardin de l'Ezbekiye, le Lac.
- 5069 Le Caire, Jardin de l'Ezbekiye, des Lianes.
- 5070 Le Caire, Jardin de l'Ezbekiye, Sagoutiers.
- 5074 Le Caire, Tombeaux des Califes, Groupe de l'Est.
- 5081 Le Caire, Mokattam, Mosquée Giyuschi.
- 5082 Le Caire, Ruines aux Mokattam. □
- 5071 Le Caire, Tombeaux des Califes.
- 5076 Le Caire, Tombeaux des Califes. Mosquée Kait-Bey.
- 5087 Le Caire, Partie des Tombeaux des Mameluks.
- 5089 Le Caire, Tombeaux des Mameluks.
- 5088 Le Caire. Tombeaux des Mameluks vers la Citadelle.
- 5129 Le Caire, Gezîreh-Palace-Hôtel, le Harmelik.
- 5131 LeCaire, Gezîreh-Promenade.
- 5132 Le Caire, les Environs de Gezîreh.
- 5143 Le Caire, Mosquée Sultan Hassan. □
- 5098 Le Caire. Gîzeh, l'Avenue des Pyramides.
- 5100 Le Caire. Gîzeh. Vue vers les Pyramides.
- 5147 Le Caire, Intérieur de la Mosquée Sultan Hassan.
- 5148 Le Caire, Citadelle et Mosquée Méhémet Ali.
- 5153 Le Caire, Sebil de la Mosquée Méhémet Ali.
- 5154 Le Caire, Intérieur de la Mosquée Méhémet Ali. □
- 5156 Le Caire, Mosquée Bourdéini. □
- 5150 Le Caire. Port de la Citadelle.
- 5158 Le Caire, Mosquée el-Azhar, les Minarets.
- 5159 Le Caire, Minarets de la Mosquée el-Azhar.
- 5161 Le Caire, Minarets d'El-Azhar. □
- 5163 Le Caire, Mosquée el-Azhar, le Portail.
- 5165 Le Caire, Mosquée el-Azhar, les Etudiants.
- 5166 Le Caire, Mosquée du Sultan Kalaoun. □
- 5174 Le Caire, Mosquée Cheykhon. □
- 5175 Le Caire, Mosquée Ezbeck et Joussefi.
- 5176 Le Caire, Mosquée el Mouaiyad.
- 5178 Le Caire, Suk ez Zalât. □

- |  |  |
|--|--|
| <p>5180 Le Caire, Mosquée Rue de la Citadelle. []</p> <p>5182 Le Caire, Mosquée Seiyideh Zeinab. []</p> <p>5183 Le Caire, Minaret de la Mosquée du Khédive. []</p> <p>5184 Le Caire, Mosquée Kait Bey. []</p> <p>5185 Le Caire, Mosquée Sultan Bibari.</p> <p>5186 Le Caire, Partie de la Rue de la Citadelle. []</p> <p>5187 Le Caire, Mosquée Ibrahim Agha. []</p> <p>5189 Le Caire, Mosquée Amr.</p> <p>5190 " Mosquée el Ghuri. []</p> <p>5192 " Mosquée Barkukîyeh. []</p> <p>5196 " Eglise Abou Serge.</p> <p>5341 " Entrée de la Gare. []</p> <p>5343 " Jardin zoologique, le Pont suspendu.</p> <p>5344 Le Caire, Jardin zoologique, le Lac.</p> <p>5204 Barrage du Nil, Tour du deuxième Pont. []</p> <p>5346 Dahabiyes sur le Nil.</p> <p>5090 Sphinx et Pyramide de Chefren.</p> <p>5091 Sphinx et les Pyramides de Chefren et Menkaura.</p> <p>5092 Le Sphinx.</p> <p>5096 Pyramide de Cheops, le Sphinx et le Temple. []</p> <p>5099 Route à Gîzeh.</p> <p>5101 Les Pyramides de Gîzeh, Vue générale.</p> <p>5103 Pyramides de Gîzeh depuis Kafr.</p> <p>5104 Pyramides et Tombeaux des Bédouins.</p> <p>5106 Kafr près des Pyramides.</p> <p>5107 Pyramides de Cheops et Chefren. []</p> <p>5108 Route des Pyramides de Gîzeh.</p> <p>5109 Vue vers les Pyramides de Gîzeh.</p> <p>5110 Pyramide de Cheops et Tombeaux des Bédouins.</p> | <p>5198 Héliopolis, Obélisque. []</p> <p>5199 Le Caire. Matariye, l'arbre de la Ste Vierge.</p> <p>5210 Sakkarah depuis la Forêt des Palmiers.</p> <p>5212 Sakkarah, Pyramide étagée.</p> <p>5214 Route de Dashur.</p> <p>5217 Dashur, Pyramide coudée.</p> <p>5218 Dashur, les Pyramides.</p> <p>5208 Bedrechein, Marché de Chameaux.</p> <p>5209 Bedrechein, Colosse Ramsès.</p> <p>5215 Les Environs de Bedrechein.</p> <p><b>c) Haute Egypte.</b></p> <p>5401 Abydos. Partie de la Salle II.</p> <p>5400 Abydos, le Temple de Sêti.</p> <p>5423 Dendera. Le Temple d'Ha-thor.</p> <p>5435 Luxor, le Temple, Statues Ramsès. []</p> <p>5432 Luxor. Le Temple, Statues Ramsès.</p> <p>5436 Luxor, le Temple, la Grande Colonnade.</p> <p>5437 Luxor, le Temple, la Grande Colonnade.</p> <p>5438 Luxor, la Grande Colonnade du Temple. []</p> <p>5439 Luxor, le Temple, les Col- lonnes.</p> <p>5444 Luxor, le Temple, Colosses de Ramsès et l'Obélisque.</p> <p>5445 Karnak, Allée des Sphinx.</p> <p>5446 " " " "</p> <p>5449 Karnak, Intérieur du Temple "Chunsu". []</p> <p>5451 Karnak, Entrée dans le Grand Temple.</p> <p>5452 Karnak. Entrée dans le Grand Temple.</p> <p>5453 Karnak, Grand Temple, la Colonne penchée. []</p> <p>5454 Karnak, Grand Temple, la Colonne penchée (B). []</p> <p>5456 Karnak, Colonnade du Grand Temple. []</p> |
|--|--|

- |   |   |
|---|---|
| 5457 Karnak, Extérieur du Grand Temple.                           | 5528 Thèbes, les Colosses de Memnon.                    |
| 5458 Karnak, Grand Temple, Partie de l'Intérieur.                 | 5530 Thèbes, Ramesséum, Statues d'Osiris.               |
| 5459 Karnak, Grand Temple, Bas-relief (A).                        | 5532 Thèbes, Ramesséum, Statues d'Osiris.               |
| 5460 Karnak, Grand Temple, Bas-relief (B).                        | 5533 Thèbes, Ramesséum, Vue générale.                   |
| 5464 Karnak, Grand Temple, Bas-relief (F).                        | 5534 Thèbes, Ramesséum et les Colosses de Memnon.       |
| 5468 Karnak, Petit Obélisque et le Grand Temple                   | 5542 Thèbes, Kurnâh, Partie de l'Intérieur du Temple.   |
| 5472 Karnak, le Grand Temple depuis le Lac Sacré.                 | 5544 Thèbes, Der-el-Bahari et la montagne.              |
| 5475 Karnak, Grand Temple, les Piliers de Granit.                 | 5545 Thèbes, el Medinet.                                |
| 5476 Karnak, le Grand Obélisque entre les Ruines. □               | 5548 Thèbes, Der-el-Medinet. Bas-relief.                |
| 5482 Karnak, Temple de Thouthmès III.                             | 5555 Thèbes, Tombeau de Nekht, Offrandes. □             |
| 5484 Karnak, Petit Temple de Ramsès II, Statue d'Osiris.          | 5556 Thèbes, Tombeau de Nekht, la Récolte. □            |
| 5485 Karnak, Pylône de Ptolémée IV. □                             | 5559 Thèbes, Tombeau de Sêti, les Barques Sacrées.      |
| 5486 Karnak, Temple de Thouthmès III, les Statues d'Amenhotep II. | 5562 Thèbes, Tombeau de Ramsès IV, le Sarcophage. □     |
| 5487 Karnak, Pylône de Horemheb. □                                | 5570 Edfoû, les Colonnes du Pronaos.                    |
| 5488 Karnak, Pylône de Horemheb et Bicharins. □                   | 5567 Edfoû. Le Grand Pylône.                            |
| 5489 Karnak, Pylône de Horemheb et les Colosses.                  | 5571 Edfoû, le Pylône depuis le Pronaos.                |
| 5491 Karnak, Temple de Mouthe, la Déesse „Sechet“. □              | 5589 Phylæ depuis Challâle.                             |
| 5496 Thèbes, Medinet Abou I Pylône.                               | 5590 „ le Kiosque.                                      |
| 5497 Thèbes, Medinet Abou, le Pavillon.                           | 5591 „ le Kiosque et le Pylône.                         |
| 5500 Thèbes, Medinet Abou, les Statues „Osiris“.                  | 5593 Phylæ. La grande rangée de Colonnes.               |
| 5504 Thèbes, Medinet Abou, les Colonnes carrées.                  | 5594 Phylæ, les Colonnes du Côté du Nord et le Nil.     |
| 5505 Thèbes, Medinet Abou, Vue générale des Colonnes coupées.     | 5596 Phylæ, le grand Pylône, Côté de l'Intérieur.       |
| 5506 Thèbes, Medinet Abou.  | 5601 Phylæ. Le Temple et le Pylône.                     |
|   | 5598 Phylæ, Pronaos du Temple, Côté de l'Est.           |
|   | 5599 Phylæ, le Temple, Entrée dans la deuxième Salle. □ |
|   | 5580 Assouan, au Bord du Nil.                           |
|   | 5581 „ Hôtel.   |
|   | 5582 „ le Nilomètre. □                                  |
|   | 5583 Première Cataracte.                                |

## Briefbogen.

- |                                    |  |
|------------------------------------|--|
| 2. Luzern (mit Rigi u. Löwen)      | 33. Neuchâtel  |
| 3. Gotthardroute.                  | 34. Arosa  |
| 5. Weggis                          | 37. Maloja   |
| 6. Gersau                          | 39. Davos-Platz im Winter                                    |
| 7. Post                            | 40. Territet   |
| 8. Vitznau                         | 41. Gruss aus dem Berner Oberland<br>(Jungfrau mit Bernerin) |
| 9. Tellsplatte                     | 42. Gruss aus der Gletscherwelt                              |
| 10. Barque au Lac Léman            | 43. Interlaken mit Bernerin                                  |
| 11. Löwe (allein)                  | 44. Beatenberg   |
| 12. Bern                           | 45. Giessbach  |
| 15. Interlaken (gross)             | 46. Clarens  |
| 16. Interlaken (mittlere Grösse)   | 47. Chillon  |
| 17. Interlaken (klein)             | 49. Ouchy  |
| 18. Lauterbrunnen mit Staubbach    | 50. Brunnen  |
| 19. Mürren                         | 51. Montreux   |
| 22. Zürich                         | 53. Lausanne   |
| 23. Montreux                       | 55. Oberhofen  |
| 24. Riffelalp (Mont Cervin, klein) | 58. Rheinfelden  |
| 25. Riffelalp (Mont Cervin, gross) | 59. Souvenir d'Argentièrre                                   |
| 26. Saas-Fée                       | 60. Gornergrat   |
| 27. Genève (gross)                 | 64. Schwarzsee.  |
| 28. Genève (verschied. Ansichten)  |  |
| 31. Baden (verschied. Ansichten)   |  |



Als Separatkataloge für Photogramme sind ferner zu haben:

---

Katalog über sämtliche in unserem Verlage erschienenen

## Lichtdruck- und Photochrom-Postkarten

Reichhaltigste Kollektion.

Das monatlich erscheinende

## Bulletin Photoglob

welches unsere w. Kunden über die Neuheiten unseres Verlags fortwährend auf dem Laufenden hält, berichtet im redaktionellen Teile, soweit es der Raum gestattet, auch über Neuigkeiten auf photographischem Gebiete und bringt anregende Reisebeschreibungen und Mitteilungen aus neu aufgenommenen Gegenden.

Unser

## Katalog über Photochrom-Bilder

nach Original-Aufnahmen mittelst patentirten Verfahrens hergestellten

### *Naturfarben-Photographien*

steht auf Verlangen gleichfalls gratis und franco zur Verfügung, desgleichen auch unser illustrirter Katalog über Gemälde-Reproduktionen.

Auskunft über Herstellung neuer Kollektionen in Photochrom- oder Photogram-Ausführung wird jederzeit brieflich erteilt durch die

**Photoglob Co., Zürich.**

---



# Riesen-Postkarten

Photogramme Format III

auf Doppelkarton aufgezogen, mit Adressseite.

Diese Karten gestatten, jedes beliebige Sÿjet unserer Photogramm-Kollektion Format III als Reisegruss zu benutzen. Die Lieferung kann sofort erfolgen und genÿgt zur Bestellung einfache Nummern-Angabe mit der Nebenbezeichnung « auf Riesenpostkarte ».

---



# Cartes Postales Gigantesques

Photogrammes en format III

collés sur cartons à doubles feuillets, avec côté pour l'adresse.

N'importe quel sujet de notre collection de photogrammes format III se prête parfaitement à la confection de ces cartes, servant comme souvenir de voyage.

Les commandes peuvent être exécutées de suite, et il suffit d'indiquer le numéro du sujet et la remarque « cartes gigantesques ».

---

