

LISTE No. II.

Publiée le 15 Novembre 1891.

Photographies en Couleurs
du
Photochrom Zurich.



EN VENTE CHEZ

Le dépôt indiqué ci-dessus expédiera par retour du courrier
et franco les listes ultérieures, comprenant les dernières
nouveautés du „Photochrom Zurich“.

Remarques générales.

1° Les photographies en couleurs du «Photochrom Zurich» sont publiées dans les formats suivants:

Format	I,	Grandeur moyenne,	12/17	non monté,	<i>Cm.</i>
»	II,	»	»	16/22	»
»	III,	»	»	21/27	»
»	IV,	»	»	28/37	»
»	V,	»	»	35/40	»
»	VI,	»	»	42/52	»
»	VII,	»	»	50/65	»

2° Les Vues-Photochromes se vendent:


- a) Non montées.
- b) Montage sur carton photographique, tranches dorées.
- c) Montage sur carton teinté, grand format, filet or.
- d) Montage en passe-partout, filet or, prêt à l'encadrement.

Si l'on désire recevoir les vues-photochromes montées, on est prié d'en préciser par les lettres **b**, **c** ou **d** le genre de montage, comme cela est expliqué ci-haut.

- 3° Les numéros marqués d'un * forment les nouveautés du trimestre courant.
- 4° Pour recevoir une vue quelconque, figurant sur la liste ci-après, on n'a qu'à en indiquer le numéro annoté à côté. Ce numéro désigne en même temps le format (c'est-à-dire la grandeur de la vue non montée) aux dimensions ci-dessus.

Format I.

1. Verger, près Zurich.
2. Andermat, Suisse, en hiver.
3. Eglise à Cellerina, Engadine.
4. Bûcheron, près Zurich.
5. Noyer, près Zurich.
6. Pont et Moulin, près Zurich.
7. Pont rustique sur un torrent, près Zurich.
8. Verger, près Zurich, en hiver.
9. Tilleul au Sihlhölzli, Zurich.
10. Lisière de bois en hiver, Suisse.
11. Sentier dans un bois en hiver, No. 1.
12. Forêt de sapins, en hiver, Suisse.
13. Lisière de Forêt de sapins, en hiver, Suisse, No. 1.
14. Eclaircie de bois et Châlet, en hiver, Suisse.
15. Sentier de Forêt, en hiver, Suisse, No. 2.
16. " " " " No. 3.
17. " " " " No. 4.
18. " " " " No. 5.
19. Pont et Ruisseau, près Zurich.
20. Eclaircie de bois, près Zurich, No. 1.
21. Lisière de Forêt de sapins, en hiver, Suisse, No. 2.
22. Poirier, près Zurich.
23. Chemin traversant une forêt, dans les environs de Zurich.
24. Eclaircie de bois, près Zurich, No. 2.
25. Poirier et Verger, en hiver, Suisse.
26. Poirier et Fontaine, près Zurich, en hiver.
27. Lisière d'un Bois de pins, Burghölzli, Zurich.
28. Cascade alpestre gelée, près Göschenen, St-Gothard.
29. Cascade et Ruisseau gelés, près Amden, Suisse.
30. Ravin avec Ruisseau, près Amden, Suisse.
31. Chute de Ruisseau gelée, près Amden, Suisse.
32. Paroi de Rochers avec Chute d'eau gelée, près Amden, Suisse.
33. Chute d'eau en hiver, près Göschenen, St-Gothard.

 On est prié d'indiquer avec le numéro aussi le montage désiré (**b**, **c** ou **d**). Voyez les renseignements sur la 2^{ème} page de ce catalogue s. v. p.

Format I (Suite).


34. Lucerne avec l'Eglise de la cour et l'Hôtel National.
35. Lac de St-Moritz en Engadine.
36. Schuls, près les Bains de Tarasp, Engadine.
37. Churwalden, Grisons.
38. Village de St-Moritz, Engadine.
39. Village de Klosters, Grisons.
40. Lucerne et le Pilate.
41. Chalets alpestres, près Klosters, Grisons.
42. Chute de l'Inn, près St-Moritz, Grisons.
43. Paysage alpestre sur le lac de Wallenstadt.
44. Chalet avec Vue des Windgellen.
45. Verger sur la Sihl, près Zurich.
46. Chemin du Klænthal-Glaris.
47. Chalet, près Gæschenen au St-Gothard.
48. Ferme, près Netstall-Glaris.
49. Rocher et Vue de Village à Netstall-Glaris.
50. Bûcherons, près Zurich.
51. Vue sur la brume, depuis le Zürichberg.
52. Etude givre No. 1.
53. " " " 2.
54. " " " 3.
55. " " " 4.
56. Zurich. La Cathédrale, vue depuis le quai.
57. " Rue longeant la Tonhalle, avec vue sur l'église de St-Pierre.
58. " Le Débarcadère au bout de la rue de la gare.
59. Poirier en fleurs No. 1, Zoug.
60. " " " 2, "
61. " " " 3, "
62. " " " 4, "
63. " " " 5, près Zurich.
64. " " " 6, "
65. Vue d'Appenzell.
66. Village de Gais, Appenzell.
67. Auberge du Wildkirchlein, Appenzell.




On est prié d'indiquer avec le numéro | aussi le montage
désiré (b, C ou A). Voyez les renseignements sur la 2ème
page de ce catalogue s. v. p.

Format I (Suite).

68. Métairie de l'Ebenalp, Appenzell.
69. Lac de Seealp et le Rosszahn, Appenzell.
70. Chalet alpestre, près du lac de Säntis, Appenzell.
71. Chalet du Meglisalp, Appenzell.
72. Sommet du Säntis et Station météorologique No. 1, Appenzell.
73. " " " " " " No. 2, " "
74. Route de l'Äxen, Schwyz.
75. Walchwyl, au bord du lac de Zoug No. 1.
76. " " " " " " No. 2.
77. Paysage alpestre entre Lauterbrunnen et Grindelwald, Oberland bernois.
78. Paysage alpestre entre Lauterbrunnen et Mürren, Oberl. bern.
79. Vallée de Zweilütschinnen, " "
80. Grindelwald et le Wetterhorn No. 1, " "
81. " " " " " " No. 2, " "
82. Route d'Isenfluh à Mürren, " "
83. Lac de Brienz et le Rothorn, " "
84. Iseltwald sur le lac de Brienz, " "
85. St. Beatenberg et le Niesen, " "
86. Eglise à St. Beatenberg, " "
87. Paysage alpestre près d'Engelberg, Canton d'Unterwalden.
88. La Chute du Rhin près Schaffhouse.
89. Maloja et le Lac de Sils, Engadine.
90. Ruine Campi près Thusis et Vallée de l'Albula, Grisons.
91. Chemin conduisant au lac de Cavaloggio et Mont Forno, " "
92. Chalet alpestre près du lac de " " " " " "
93. Village de St. Moritz, Engadine.
94. " " " " " les Bains, Engadine.
95. Paysage près St. Moritz, Engadine.
96. Village de Pontrésina, Engadine.
97. " " Thusis et Sils.
98. " " Campfer et Silvaplana, Engadine.
99. " " Campfer.
100. Auberge sur le Mythen, près Schwytz.

 On est prié d'indiquer avec le numéro aussi le montage désiré (b, c ou d). Voyez les renseignements sur la 2^{ème} page de ce catalogue s. v. p.

101. Righi-First: Vue sur le Lac des Quatre-Cantons.
102. " Scheidegg: Vue sur le Vitznauerstock.
103. " " Vue sur Gersau et le Lac des Quatre-Cantons.
104. " Rothstock: Vue sur Vitznau.
105. Lucerne: Panorama depuis les Drei Linden.
106. " Quai du Schweizerhof vu du National.
107. " Hôtel National et Hofkirche vus du débarcadère près
108. " Pont de la Chapelle. [la gare.
109. " Pont de la gare et Hôtel du Cygne.
110. " Hofkirche et Hôtel National.
111. " Quai du Schweizerhof et Hofkirche.
112. Fluelen sur le Lac des Quatre-Cantons.
113. Chapelle de Guillaume Tell sur le Lac des Quatre-Cantons.
114. Axenstein: Vue sur le Uri-Rothstock.
115. Axenfels: Vue sur le Lac des Quatre-Cantons et le Uri-Rothstock.
116. Brunnen sur le Lac des Quatre-Cantons.
117. Schöneegg sur le Lac des Quatre-Cantons.
118. Chemin de fer du St-Gothard: Vue sur le Lac des Quatre-
Cantons et le Uri-Rothstock.
119. Chemin de fer du St-Gothard: Vue du Lac depuis Sisikon.
120. Brunnen: Vue de l'Axenstrasse.
121. " et Mythen: Vue du Seelisberg.
122. Gersau sur le Lac des Quatre-Cantons.
123. Vitznau avec le Chemin de fer du Righi.
124. Righi-Kaltbad.
125. Genève: Ile Jean-Jacques Rousseau.
126. Lucerne: Vue du Couvent de Wesemlin.
127. Engelberg en hiver.
128. Stansstaad: Vue du Village et du Pilate.
129. Pilate: Vue de Emsigenalp No. 1.
130. " " " " No. 2.
131. Righi: Panorama du Lac des Quatre-Cantons vu du Righi.
132. " Vue du Kulm No. 1.
133. " " " " No. 2.

 On est prié d'indiquer avec le numéro aussi le montage désiré (b, c ou d). Voyez les renseignements sur la 2^{ème} page de ce catalogue s. v. p.

166. Oberland bernois. Tschingel vu depuis le Kienthal.
 167. Innsbruck.
 168. Lever du soleil depuis Righi Rothstock.
 169. Chemin de fer du St-Gothard. Vue d'Amsteg.
 170. Chemin de fer du St-Gothard. Vue d'Airolo.
 171. Valais: Vue générale de Sion.
 172. " Ruine du Château Tourbillon près Sion.
 173. " Intérieur de la Ruine Tourbillon près Sion.
 174. " Ruine du Château de Vex.
 175. " Ruine de Château près Chaley.
 176. " Le Village de Tourtemagne.
 177. " Ruine du Château Saxon.
 178. " Le vieux Château „La Géronde“ près Sierre.
 179. Bavière supérieure. Egern sur le Tegernsee.
 180. " " Le „Königsee“ vu de la Kesselalpe.
 181. Tessin, Ascona sur le lac Majeur.
 182. Zurich, Vue prise depuis le nouveau-Pont.
 183. " " " " l'Eglise St-Pierre.
 184. Valais: Ancienne Eglise „La Valère“, Sion.
 185. " Chapelle des Mayens sur Sion.
 186. " Sierre vu depuis Goubin.
 187. " Val d'Anniviers vu depuis St-Luc.
 188. Oberland bernois: Chute d'eau près des bains de Rosenlauri.
 189. " " Groupe près de Rosenlauri.
 190. Chemin de fer du St-Gothard avec viaduc au-dessous de Wasen.
 191. " " " " " au-dessus de Wasen.
 192. " " " " " près de Wasen.
 193. " " " " " près de Gurtellen.
 194. " " " " " Viaduc de Göschenen.
 195. " " " " " d'Amsteg.
 196. Tyrol, Paysage alpestre à Bärenbad.
 197. Lucerne. Vue de la Ville et des Alpes depuis le Gütsch.
 198. Oberland bernois, Paysage alpestre près de Mürren avec
 vue sur la Jungfrau.



On est prié d'indiquer avec le numéro aussi le montage désiré (b, C ou A). Voyez les renseignements sur la 2^{ème} page de ce catalogue s. v. p.

Format I (Suite).

199. Oberland bernois. Paysage alpestre près de Mürren avec
Vue sur la Wengernalp.
200. Heidelberg. Vue de la Ville et du Château, No. 1.
201. " " " " " " " " " 2.
202. " La Cour du Château, No. 1.
203. " " " " " " " " 2.
204. Angleterre. Hampton Court Palace vu depuis le Parc.
205. " Penshurst Park.
206. " Vieux chêne dans Richmond Park.
*207. Amérique. Baie sur le lac de Waccabuc, Westchester
County N. Y.
*208. Oberland bernois. Paysage alpestre traversé par la „Kander“.
*209. " " Chalets alpestres près Lenk.
*210. " " Chute de la Simme près Lenk.
*211. " " Le village de Lenk.
*212. " " Thoune avec Niesen et Blümlisalp.
*213. Lac Léman. Château de Chillon près Montreux-Clarens.
*214. " " Château de Chillon avec la Dent du Midi.
*215. " " Hôtel des Alpes au Territet, chemin de fer
funiculaire Territet-Glion.
*216. Engelberg. Paysage alpestre.
*217. Abbazia. Etablissements de Bains des chemins de fer du
Sud-Autrichien.

Format II.

1001. Sortie de Village suisse en hiver, près Zurich.
1002. Jardin botanique de Zurich, en hiver.
1003. Jardin avec Vue du lac de Zurich, en hiver.
1004. Hêtre rouge au Jardin botanique à Zurich, en hiver.



On est prié d'indiquer avec le numéro aussi le montage
désiré (**b**, **C** ou **d**). Voyez les renseignements sur la 2^{ème}
page de ce catalogue s. v. p.

Format II (Suite).

1005. Sapins alpestres en hiver, No. 1, près Nâfels, Suisse.
1006. Roche du Wiggis, Suisse.
1007. Sapins alpestres en hiver, No. 2.
1008. Sapins alpestres et Ruisseau, en hiver.
1009. Châtaignier couvert de neige.
1010. Paysage et Moulin, en hiver.
1011. Eglise et Village de St-Moritz, Engadine, en hiver.
1012. Pommiers en hiver.
1013. Vieux Tilleul en hiver.
1014. Noyer en hiver.
1015. Poirier en hiver.
1016. Paysage en hiver, près Davos.
1017. Torrent à sec No. 1, Grisons, Suisse.
1018. Vue de l'Engadine.
1019. Torrent à sec No. 2, Grisons, Suisse.
1020. Torrent à sec No. 3, Grisons, Suisse.
1021. Chalet près Davos, en hiver, No. 1.
1022. Eglise de Frauenkirch près Davos, en hiver.
1023. Chalet près Davos, en hiver, No. 2.
1024. Chalet près Davos, en hiver, No. 3.
1025. Lisière de Bois près Nâfels, Suisse.
1026. Lisière de Bois, en hiver.
1027. Lisière de Bois de sapins, en hiver.
1028. Hêtre alpestre en hiver.
1029. Chalet alpestre, près Glaris.
1030. Intérieur de Forêt alpestre, en hiver, No. 1.
1031. " " " " " 2.
1032. " " " " " 3.
1033. Etude givre: Intérieur d'un Parc.
1034. Etude givre: Intérieur de Bois.
1035. " " Lisière de Bois No. 1.
1036. " " Lisière de Bois No. 2.



On est prié d'indiquer avec le numéro aussi le montage désiré (b, C ou d). Voyez les renseignements sur la 2^{ème} page de ce catalogue s. v. p.

EXPOSITION UNIVERSELLE DE 1889 A PARIS:

1037. *Le Dôme central, No. 1.*
1038. *Le Dôme central, No. 2.*
1039. *Vue des jardins et Dôme central.*
1040. *La Fontaine lumineuse vue de face.*
1041. *Vue prise dessous la Tour Eiffel.*
1042. *La grande Fontaine lumineuse et la Tour Eiffel.*
1043. *Le Trocadéro.*
1044. *Galerie des Machines.*
1045. *Entrée du Pont de Jena.*
1046. *Galerie des beaux arts.*
1047. *La Fontaine lumineuse et le Dôme central.*
1048. *En dessous la Tour Eiffel.*
1049. *Le Trocadéro en dessous la Tour Eiffel.*
1050. *La Fontaine lumineuse et la Tour Eiffel.*
1051. *Pont de Jena et la Tour Eiffel.*
1052. *La Tour Eiffel.*
1053. *Entrée du Pont de Jena et la Seine.*
-
1054. *PARIS, Boulevard des Italiens.*
1055. *„ Pont d'Amla.*
1056. *MARSEILLE, Conservatoire de Musique et la Bibliothèque.*
1057. *„ La Réserve de Roubion.*
1058. *NICE, La Réserve.*
1059. *MONTE CARLO, Viaduc de ch. d. f. sur le ravin de St. Dévôte.*
1060. *„ „ Voyageurs arrivant se rendant au Casino.*
1061. *„ „ Le Théâtre du Casino.*
1062. *CANNES, Le Phare.*
1063. *„ Tour du Mont Chevalier et Calvaire.*
1064. *VILLEFRANCHE, Vue de la ville avec le „Lancaster“, navire de guerre américain, en rade.*



On est prié d'indiquer avec le numéro aussi le montage désiré (b, C ou A). Voyez les renseignements sur la 2^{ème} page de ce catalogue s. v. p.

Format II (Suite).

1065. MENTON, vu depuis le port.
1066. " Pont St-Louis.
1067. " Berger sous les oliviers.
1068. " Bosquet d'oliviers.
1069. MONTE CARLO, La Terrasse.
1070. " " Salle mauresque du Casino.
1071. " " Chambre du Duc d'York.
1072. NICE, Pont sur le Paillon.
1073. " Boulevard du Midi.
1074. MONTE CARLO, Atrium du Casino.
1075. CANNES, Le Port.
1076. " Vue du Château Ste-Marguerite.
1077. SAN REMO, Le Cours du Midi.
1078. ROME, Place Minerva.
1079. VENISE, Intérieur du Palais des Doges avec l'Escalier géant.
1080. ST-RAPHAEL et la Cathédrale.
1081. MONTE CARLO, vu depuis le château.
1082. MONACO, Vue générale de la Principauté.
1083. VILLEFRANCHE, Vue du Port et de la Ville.
1084. NICE, Le Port.
1085. MENTON, vu du Cap Martin.
1086. NICE, Vue panoramique.
1087. MARSEILLE, Route de la Corniche et Château d'If dans le lointain.
1088. MONACO, Escalier fer à cheval et Cour d'honneur du château.
1089. VINTIMILLE, Vue de la ville.
1090. " " " " "
1091. GÈNES, Intérieur de la Chapelle du Campo Santo.
1092. NAPLES, Cloître de S. Martino et Cimetière des moines.
1093. NAPLES, Intérieur de l'Eglise du Couvent S. Martino.
1094. " Place Trinità Maggiore.
1095. ROME, Place di Spagna.
1096. " Arc de Septime Sévère.
1097. " Pont et Château St-Ange.



On est prié d'indiquer avec le numéro aussi le montage désiré (b, c ou d). Voyez les renseignements sur la 2^{ème} page de ce catalogue s. v. p.

Format II (Suite).

1098. ROME, Temple de Vesta.
1099. „ Temple de Saturne et Arc de Septime Sévère.
1100. VENISE, Place St-Marc et l'Horloge.
1101. „ Pont de Rialto.
1102. „ Grand Canal et Pont de Rialto.
1103. „ Pont Tolentini et Jardin des comtes Papadopoli.
1104. „ Procurazia vecchia et l'Horloge.
1105. „ Eglise S. Giovanni e Paolo et Monument Colleoni.
1106. „ Grand Canal, Palais des Foscari.
1107. „ Eglise St-Geremia.
1108. „ Pont des Soupirs.
1109. „ Monument Victor Emanuel.
1110. „ Palais Vendramin.
1111. „ Hôpital de l'Eglise San Giovanni e Paolo.
1112. „ La Piazzetta.
1113. „ Maison dorée.
1114. „ Eglise St-Moïse.
1115. „ L'Horloge.
1116. „ Devant le Palais des Doges.
1117. „ Palais des Doges et Pont des Soupirs.
1118. „ Arsenal.
1119. „ Loggetta di San Marco.
1120. „ Colonne de l'Eglise San Marco.
1121. „ Eglise de la Salute.
1122. „ „ San Simone Piccolo.
1123. „ Entrée du grand Canal.
1124. „ Riva Schiavoni.
1125. „ St. Marc vu d'un ponton.
1126. GÈNES, Monument funéraire au Campo Santo.
1127. MONTE CARLO, Salle de Trente et Quarante.
1128. „ „ Intérieur du Théâtre.
1129. PARIS, Galerie du Musée du Louvre.
1130. „ Escalier du Grand Opéra.
1131. SAN REMO, La Promenade.



On est prié d'indiquer avec le numéro aussi le montage désiré (b, c ou d). Voyez les renseignements sur la 2^{ème} page de ce catalogue s. v. p.

Format II (Suite).

1132. SAN REMO, Après le tremblement de terre.
1133. „ „ La Villa Cirio.
1134. GRASSE. La Villa Nevada.
1135. MENTON vu du Cimetière.
1136. RIGHI-Scheidegg: Vue sur Gersau et les Alpes.
1137. „ „ Vue sur les Alpes.
1138. „ Schilt: Vue sur Vitznau et le Lac des IV-Cantons.
1139. RIGHI: Vue sur les Alpes depuis Kaltbad.
1140. LUCERNE: Vue du Quai du Schweizerhof.
1141. „ Vue générale depuis le Gütsch.
1142. ROME: Arc de triomphe de Constantin.
1143. „ „ „ „ „ Titus.
1144. „ La Place du Monte Citorio.
1145. „ Santa Maria Maggiore.
1146. „ La Fontaine Acqua Félice.
1147. FLUELEN: Au bord du Lac des IV-Cantons.
1148. WÄGGIS: Au bord du Lac des IV-Cantons.
1149. RIGHI-KLÖSTERLI: Vue générale.
1150. ROUTE DE L'AXEN No. 1, Schwytz.
1151. „ „ „ No. 2 „
1152. „ „ „ et Vue sur Fluelen et Bristenstock.
1153. PARIS: Statue d'Alexandre Dumas.
1154. „ Place de la Bastille.
1155. „ „ „ République.
1156. „ La Cathédrale, près la gare de l'Est.
1157. „ La Bourse.
1158. „ La Place Clichy.
1159. „ Eglise Ste-Geneviève.
1160. „ Le Panthéon et la Rue Soufflot.
1161. „ Pont St-Michel et Notre Dame.
1162. „ Le Panthéon.
1163. MARSEILLE, Quai de la Fraternité No. 1.
1164. „ „ „ „ „ No. 2.
1165. „ „ „ „ „ No. 3.



On est prié d'indiquer avec le numéro aussi le montage désiré (b, c ou d). Voyez les renseignements sur la 2^{ème} page de ce catalogue s. v. p.

Format II (Suite).

1166. NICE, Place Massena.
1167. „ La Préfecture.
1168. „ Tombeau de Léon Gambetta.
1169. MONTE CARLO, Chambre du duc d'York.
1170. „ Vue du Château.
1171. „ Casino.
1172. ROME, Colonne Trajane.
1173. „ Place St-Pierre.
1174. „ „ du Capitole.
1175. „ Fontaine nouvelle et Thermes de Dioclétien
1176. „ Le Colisée.
1177. „ Le Forum.
1178. „ Place de Venise.
1179. „ Place St-Pierre.
1180. „ Eglise Gesù.
1181. „ Place St-Jean de Latran.
1182. „ Le Capitole.
1183. NAPLES, Marine et Château St-Elma.
1184. GÈNES, Panorama.
1185. VENISE, Pont de Rialto.
1186. „ Grand Canal.
1187. „ Eglise San Marco.
1188. SAN REMO, Eglise St-Michel détruite par le tremblement
de terre.
1189. „ „ Pont et Panorama de la ville.
1190. BRUNNEN, au bord du Lac des IV-Cantons, vu de la Treib.
1191. „ „ au bord du Lac des IV-Cantons, vu de Seelisberg.
1192. PILATE, Vue de Mattalp sur le lac d'Alpnach.
1193. ST-MORITZ, L'Eglise du village.
1194. DAVOSPLATZ, Vue générale du Village.
1195. DAVOS DÖRFLI, Vue générale.
1196. „ „ Vue sur le „Seehorn“.
1197. ENGADINE supérieure, Sils Maria.
1198. GRISONS. La Vallée de la Sertig avec le Mont Ducan.



On est prié d'indiquer avec le numéro aussi le montage
désiré (B, C ou D). Voyez les renseignements sur la 2^{ème}
page de ce catalogue s. v. p.

Format II (Suite).

1199. Une partie de la „Landwasserstrasse“ près de Davos.
1200. GENEVE, Le Théâtre avec le Monument du Général Dufour.
1201. „ Le Monument National dans le jardin anglais.
1202. „ L'île Rousseau.
1203. MARSEILLE, Entrée du vieux Port.
1204. „ L'église des Augustins.
1205. „ Vue de Notre Dame de la Garde.
1206. MENTON, Berger sous les oliviers.
1207. MONTE CARLO, Chemin conduisant au Casino.
1208. „ „ Vue générale des Jardins.
1209. MONACO, La Cour du Château.
1210. NAPLES, Une Partie du Port.
1211. „ Piazza d'Olivo.
1212. NAPLES, La Place d'église San Ferdinando.
1213. „ La Place du Plebiscite.
1214. „ La Place des Martyrs.
1215. „ Le Monastère San Martino.
1216. VENISE: La Douane italienne près du port.
1217. „ Le Grand Canal. Vue I.
1218. „ Le Grand Canal. Vue II.
1219. „ Le Palais des Doges avec l'Eglise.
1220. „ Le Palais des Doges et les Colonnes de St. Marc.
1221. „ Le Palais des Doges et la Piazzetta.
1222. „ L'Escalier gigantesque.
1223. SAN REMO, Le Panorama de la ville.
1224. „ „ Les Jardins d'Umberto Primo.
1225. „ „ Hôtel Royal avec Jardin.
1226. GÈNES, Le Monument de Colomb.
1227. „ Piazza dell'Annunziata.
1228. DAVOS DÖRFELI, en hiver avec le „Seehorn“.
1229. DAVOS PLATZ, en hiver avec le „Chiahorn“. Vue No. 1.
1230. „ „ en hiver avec le „Seehorn“. „ „ 2.
1231. „ „ Parcelle de bois en hiver près Davos.
1232. „ „ en été, avec le „Seehorn“. Vue No. 3.



On est prié d'indiquer avec le numéro aussi le montage désiré (b, c ou d). Voyez les renseignements sur la 2^{ème} page de ce catalogue s. v. p.

Format II (Suite).

1233. LUGANO, en hiver avec S. Salvatore.
1234. „ Vue générale sur le Lac, la Ville, et les Alpes du Paradiso.
1235. Monte Bré. Vue du Village, du Lac de Lugano et des Alpes.
1236. Lac de Côme, vu du Village Campione.
1237. Bellaggio, sur le Lac de Côme.
1238. Engadine. Sils Maria No. 2.
1239. VALAIS. Ruine du Château de la Soie près Savièse.
1240. „ Château de la Werra.
1241. „ Château et Village de Grône près Sion.
1242. „ La Cathédrale de Sion.
1243. „ La Porte du Scex près Vouvry.
1244. „ Le Château Stockalper à Brigue.
1245. TESSIN, Ch. d. f. du St-Gothard. La Vallée du Tessin p. Lavargo.
1246. „ Giornico. Châtaignier avec Hutte de paysan.
1247. „ Groupe de Châtaigniers, Église et Chute d'eau.
1248. „ Vieux Châtaignier.
1249. HEIDELBERG, vu depuis le Philosophenweg.
1250. „ vu depuis la Hirschgasse.
1252. Paysage alpestre dans les Alpes Appenzelloises.
1253. Village de Teufen, Appenzell.
1254. HEIDELBERG. Vue prise de La Terrasse.
1255. „ Vue du Château.
1256. GRISONS. Gorges de la Landquart près Klosters.
1257. „ „ „ „ „ avec pont près Klosters.
1258. Lac Léman. Glion près Montreux.
1259. VALAIS. Ruine du Château de Granges.
1260. „ Tour de Goubin près Sierre.
1261. „ Gampel et Vue sur les montagnes.
1262. „ Château de Grimisnat.
1263. „ La Bella Tola, vu depuis St-Luc.
1264. „ Sion. Vue prise de Tourbillon.
1265. Oberland bernois. La Jungfrau vue depuis Interlaken.
1266. „ „ Lac de Brienz.



On est prié d'indiquer avec le numéro aussi le montage désiré (b, c ou d). Voyez les renseignements sur la 2^{ème} page de ce catalogue s. v. p.

Format II (Suite).

1267. GLARIS. *Vue de la Ville et des Alpes.*
1268. " " " " " *et du Glärnisch.*
1269. " *Village de Mollis avec la chaîne du Glärnisch.*
1270. " *Lintthal et le Tödi.*
1271. " *Paysage alpestre près de Lintthal avec Vue sur
le Tödi et le Schreienbach.*
1272. *Alpes Glaronnaises: Selbsanft, Piz Urlaui, Tödi etc.*
1273. *Paysage alpestre sur le lac de Wallenstadt et Vue sur le
Sichelkamm.*
1274. *Lac de Wallenstadt et vue de la Ville dans le lointain.*
1275. ANGLETERRE, *Porte cochère du „Hampton Court Palace“.*
1276. " *Penshurst Place.*
1277. " *Ferme près de Tunbridge-Wells.*
1278. ECOSSE. *Port de Bannatyne (Kyles of Bute).*
1279. ENGADINE, *St-Moritz et Vue sur le Pülaschin, Albana et Julier.*
*1280. PILATE, *Emsigenalp sur le „Pilate“.*
*1281. RIGHI - *Unterstetten.*
*1282. MUNICH. *Vue générale prise du Maximilianeum.*
*1283. " *Le Maxilianeum.*
*1284. " *La Bavaria avec Ruhmeshalle.*
*1285. " *Les Propylées.*
*1286. " *Le „Siegesthor“.*
*1287. " *La Glyptothek.*
*1288. " *La Nouvelle Académie des Beaux-Arts.*
*1289. " *Theatinerkirche avec Feldherrnhalle.*
*1290. " *Vue du „Carlsthor“ du côté de la gare centrale.*
*1291. *Monument du roi Maximilien II de Bavière.*
*1292. *Oberland bernois. Lac de Thoune avec Blümlisalp et Niesen.*
*1293. " " *Eglise et Château de Thoune avec chaîne
des alpes.*
*1294. " " *Le village de Spiez sur le lac de Thoune.*
*1295. " " *Pension „Blausee“ dans la vallée de la
„Kander“.*



On est prié d'indiquer avec le numéro aussi le montage
désiré (b, C ou d). Voyez les renseignements sur la 2^{ème}
page de ce catalogue s. v. p.

Format III.

2001. Engadine: Lac de Statz près St-Moritz.
2002. „ Lac de Silvaplana.
2003. „ Chute de la Bernina.
2004. „ Sur l'alpe Surlei.
2005. La Nature au printemps: Poirier en fleurs No. 1.
2006. „ „ Poirier en fleurs No. 2.
2007. Maloja: Eglise catholique et Vue des monts Rosso et Forno en hiver.
2008. „ Villas et Colline du Château en hiver.
2009. Maloja et le Lac de Sils, Engadine.
2010. Village et Lac de St-Moritz, Engadine.
2011. Ruines de Hohen Rhätien près Thusis, Grisons.
2012. Eiger, Mönch et Jungfrau, Vue sur la Route de Mürren.
2013. Sur l'alpe Surlei, Engadine.
2014. Passage du Schyn sur l'Albula, Grisons.
2015. Village de Thusis à l'entrée de la Via Mala, Grisons.
2016. Village de Campfer et Silvaplana et Piz Margna, Grisons.
2017. St-Gothard, Chalet alpestre et Vallée de Göschenen.
2018. Engelberg, Paysage alpestre.
2019. Engadine, Glacier de la Diavollezza.
2020. „ Glacier du Morteratsch.
2021. „ Métairie près St-Moritz.
2022. „ Unter-Alpina et Piz Margna.
2023. „ Silvaplana et Piz Margna.
2024. Ragaz, Ruines de Wartenstein.
2025. Lac de Lugano, Le Village italien San Mammette.
2026. „ „ „ Le Funiculaire sur le San Salvatore.
2027. Lugano, Vue de la Ville du San Salvatore.
2028. „ Le Quai.
2029. Lugano: Rue du Quai.
2030. „ le Quai et la Vue sur le Monte S. Salvatore.
2031. „ Vue générale.
2032. „ depuis le Chemin de fer du St-Gothard.



On est prié d'indiquer avec le numéro aussi le montage désiré (*b*, *c* ou *d*). Voyez les renseignements sur la 2^{me} page de ce catalogue s. v. p.

Format III (Suite.)

2033. *Bavière supérieure.* Le Königsee vu depuis la Kesselalpe.
2034. " " Le Kochelsee.
2035. " " Berchtesgaden.
*2036. *Oberland bernois.* Le château de Spiez sur le lac de Thoune.
*2037. " " Eglise et maison de pasteur Beatenberg,
avec Jungfrau, Mönch et Eiger.
*2038. " " Le village d'Adelboden et vallée alpestre.



Format IV.


- *2401. *Oberland bernois.* Le village de Spiez sur le lac de Thoune.
*2402. " " Le village de Oberhofen sur le lac de
Thoune.



Format V.

- *2701. *Mont-Blanc.* Glacier des Bossons et Aiguille du Midi.
*2702. " " La mer de glace.
*2703. " " Sérac près les Grands Mulets.
*2704. " " Crevasse près les Grands Mulets.



 On est prié d'indiquer avec le numéro aussi le montage
désiré (b, c ou d). Voyez les renseignements sur la 2^{ème}
page de ce catalogue s. v. p.

Format VI.

3001. *Glacier du Roseg, près Pontrésina, Engadine.*
3002. *Piz Bernina et Piz Morteratsch, Engadine.*
3003. *Glacier du Mont Pers, Engadine.*
3004. *Pont Ota, Engadine, en hiver.*
3005. *Lac de Sils, Engadine.*
3006. *Glacier du Forno, Engadine.*
3007. *Village et Vallée de St-Moritz, Engadine.*
3008. *Pont Ota, Engadine, en été.*
3009. *Chute de l'Inn près St-Moritz, Engadine.*
3010. " *du Rhin près Schaffhouse.*
3011. *Village et Vallée de Pontrésina, Engadine.*
3012. *Passage et Hospice de la Bernina, Engadine.*
3013. *Glacier du Morteratsch vu de la route de la Bernina, Engadine.*
3014. *La Via Mala, Grisons.*
3015. *La Via Mala et Ruines de Hohen Rhætien près Thusis, Grisons.*
3016. *Grindelwald et le Wetterhorn, Oberland bernois.*
3017. *Lac de Brienz, Oberland bernois.*
3018. *Oberland bernois, La Jungfrau.*
3019. *Engadine supérieure, Vue générale.*
3020. *Oberland bernois, Wellhorn et Wetterhorn.*
3021. " *Eiger et Mönch vus depuis Mürren.*
3022. " *Village de Mürren et les Alpes.*
3023. " *La Mer de Glace du Glacier de Grindelwald.*
3024. " *Lauterbrunnen et le Staubbach.*
3025. *Heidelberg. La Cour du Château.*
3026. *Château d'Heidelberg, Le Ruprechtsbau.*
3027. *Heidelberg, Vue prise du Philosophenweg.*
3028. *Brunnen, Le Lac des IV-Cantons et les Alpes.*
3029. *Lac des Quatre-Cantons, le Rütli et le Urirothstock depuis la route de l'Axen.*
*3030. *Bavière supérieure, Berchtesgaden, vue générale.*



On est prié d'indiquer avec le numéro aussi le montage désiré (B, C ou A). Voyez les renseignements sur la 2^{ème} page de ce catalogue s. v. p.

Format VII.

*4001. Innsbruck. Vue générale.

*4002. Salzburg, Vue générale.



Extra-Format.

„ Forum Romanum “ 42 ^{cm}/_m sur 90 ^{cm}/_m .



On est prié d'indiquer avec le numéro aussi le montage désiré (b, C ou D). Voyez les renseignements sur la 2^{me} page de ce catalogue s. v. p.

