Wehrli A.-G.

Kilchberg b. Zürich

General-Katalog

Verzeichnis

der

Verlags-Artikel

der

WEHRLI A.-G.

Kilchberg b. Zürich.

Inhalt:

	Seite
Bromsilber-Photographien	5
do. -Vergrösserungen	6—7
Celloidin- & Platin-Photographien	8
Pigmentphotographien, Heliogravuren	9
Monos	10—11
Photochromien	12
Laternbilder	13
Verschiedene Artikel	14
Reproduktionsrechte	15
Souvenir-Albums Illustrato	16—18
Kunst-Albums „	17—18
Ansichtspostkarten	19—23

Allgemeine Bemerkungen.

Nachstehendes Artikel-Verzeichnis bildet einen Teil unseres Generalkataloges, in welchem sämtliche in unserem Verlag erschienenen photographischen Aufnahmen angeführt sind. Jedes im Katalog aufgenommene Sujet hat **eine eigene Verlagsnummer, die für alle Grössen und Ausführungen** sowohl in Photographie, Laternbildern und Photochromien, als auch in Monos und Ansichtspostkarten für das gleiche Sujet **stets dieselbe bleibt.** Der Preis des General-Kataloges ist Fr. 1.—.

Bei Bestellungen genügt Angabe der Nummer, sowie der Grösse und Ausführungsart des betr. Artikels; die Anführung der Ortsbezeichnungen ist überflüssig. Die kleineren Photographieformate, Monos, Photochromien, Albums und Ansichtspostkarten sind stets am Lager. Grössere Bromsilber-Photographien (von Format 30/40 cm aufwärts), sowie Laternbilder sind wenigstens in den beliebtesten Sujets am Lager, doch ist besonders für letztere rechtzeitige Bestellung dringend anzuraten.

Auswahlsendungen werden nur unter folgenden Bedingungen gemacht:

1. Rücksendung des Nichtgewünschten innert spätestens 10 Tagen nach Empfang der Ware, ansonst selbe nicht mehr zurück genommen würden.
2. Es werden nur Waren zurückgenommen, die in absolut tadellosem Zustande retourniert werden. Für ramponierte oder beschädigte Bilder ist der Besteller haftbar. **Wir machen ganz besonders darauf aufmerksam, dass unsere Bilder und Albums stets zwischen starken Pappen verpackt zur Versendung gelangen müssen, da sie sonst unfehlbar Schaden nehmen.**
3. Laternbilder, Photochromien und Heliogravuren werden überhaupt nicht zur Ansicht gesandt.

Unsere Preise verstehen sich netto gegen bar; Porti und Packung zu Lasten des Bestellers.

GG 2009

Photographien.

Unsere Photographie-Collektion enthält ca. 7000 Sujets, die den verschiedenen Geschmacksrichtungen entsprechend in verschiedenen Ausführungen publiziert werden. Die eigentliche Generalkollektion ist diejenige in Ausführung **Celloidin**, da sich dieses Papier vorzüglich den verschiedenen Eigenschaften der Aufnahmen anpasst. So sind alle im Katalog aufgeführten Nummern als Celloidinphotographien im Quartformat (16½×22 cm.) erhältlich mit Ausnahme einer Serie Hochgebirgsaufnahmen, die teils nur als Cabinetphotographien (Collektion Dr. Brun) teils nur als Ansichtskarten (Hochgebirgsserie) erschienen sind. Die **Bromsilber**-Collektion enthält eine Auswahl von ca. 3000 der beliebtesten Sujets aus obiger Generalkollektion. Das kleinste und zugleich Hauptformat dieser Ausführung ist Quart (16½×22 cm.); die Eigentümlichkeit des Bromsilberpapieres lässt jedoch für Vergrösserungen auf jedes beliebige Format fast unbegrenzten Spielraum. Noch enger ist die Auswahl der Sujets für die Kollektion **echt Platin.** Sie besteht in ca. 1000 der künstlerisch wirksamsten Ansichten aus unserer grossen Sammlung und zwar nur im Format 16½×22 cm (Quart).

Unsere Photographien sind sämtlich unbedingt **lichtbeständig,** die beiden Qualitäten Bromsilber und Platin sogar jahrelang an der Sonne (im Ausstellrahmen).

Unser **Spezialkatalog für Photographien** enthält acht Unterabteilungen, von denen wir die einzelnen Exemplare auf Verlangen gratis unsern Interessenten zusenden. Aus umstehender geographischen Uebersicht ist der Inhalt jeder dieser Abteilungen ersichtlich, wodurch es dem Besteller möglich wird, uns genau die gewünschte Abteilung anzugeben. Mehrblättrige Photographien **(Panoramen)** sind im Katalog durch eine die betreffenden Nummern zusammenfassende Klammer { gekennzeichnet.

Hochformat ist durch ein H angemerkt.

Uebersicht

der einzelnen Abteilungen unseres

Spezialkatalogs für Photographie.

I. Abteilung: **Nordostschweiz**: Kantone Zürich, Schaffhausen, Thurgau, St. Gallen. — Bodensee, Appenzellerland (Säntisgebiet), Wallensee, Glarnerland, Wäggital und Einsiedeln. (Ragaz siehe II. Abt., Klausenstrasse siehe III. Abt.)

II. Abteilung: **Bündnerland**: Ragaz und Umgebung, Prättigau, Davos, Silvretta, Keschgebiet etc., Chur, Arosa, Flims, Hinter- u. Vorderrhein, Albulabahn; Bündner-Alpenstrassen. Engadin. Stilfserjoch.

III. Abteilung: **Centralschweiz**: Vierwaldstättersee, Zuger- und Lowerzersee, Gotthardbahn und Seitentäler nördl. des Gotthard; Brünigroute, Engelberg und Gebirge, Sustenpass und südl. Gebirge, Gotthard-Massiv, Furka- und Grimselroute.

IV. Abteilung: **Gebiet der Berneralpen**: Berneroberland einschliesslich Thuner- und Brienzersee und Hochgebirge der Berneralpen; Gemmiroute und Seitentäler (Kandersteg, Adelboden etc.); Simmen- und Saanetal mit Seitentälern; Stadt Bern.

V. Abteilung: **Jurakantone und Genfersee**: Kantone Aargau, Basel, Solothurn, Freiburg, Neuchâtel. Genfersee.

VI. Abteilung: **Wallis und Hoch-Savoyen**: Chamonix und Montblancgebiet, Rhonetal und Seitentäler (Val d'Illiez, Route Finhaut und Tête noire; Val d'Hérens und d'Anniviers). Zermatt mit Hochgebirge, Saas-Fee, Simplonbahn und -Strasse, Route Belalp-Eggishorn, Goms etc.

VII. Abteilung: **Ital. Schweiz und Oberitalien**: Gotthardbahn, südl. Teil, Luganer- und Comersee, Lago maggiore, diverse Aufnahmen von Mailand, Riviera, Venedig, Garda-, Orta- und Varesesee etc.

VIII. Abteilung: **Ansichten allgemeinen Genres**: Aus dem Volksleben. Typen und Trachten. Baustyl, Sport, Touristik. Naturstudien, Stimmungsbilder, Kunstblätter (Gemälde, Sculpturen). Nachtrag: Kodakblätter.

Bromsilber-Photographien.

Das früher wenig bekannte Bromsilberpapier steht heute bei der photographischen Fachwelt infolge seiner vorzüglichen Eigenschaften im Vordergrunde des Interesses. Infolge seiner grossen Lichtempfindlichkeit ist es sowohl zur raschen und billigen Herstellung von Originalcopien als auch zu direkten Vergrösserungen ausserordentlich geeignet. Aus diesem Grunde ist es uns möglich, das Bromsilberpapier zur Herstellung von billigen Landschaftsphotographien zu verwerten, die zu diesem Vorteil noch denjenigen vornehm künstlerischen Aussehens und grosser Haltbarkeit besitzen. Der Bildton ist rein schwarz-weiss (Platin), der Papierstoff sehr stark.

Bis jetzt sind in unserem Verlag in Bromsilber-Ausführung erschienen:

Copien

(Ca. 7000 Sujets) direkt von unsern Originalaufnahmen der Grösse 18×24 cm:

Format II (Quartformat) 16½×22 cm Preis —.60 Cts.

Vergrösserungen

direkt nach allen hiefür geeigneten Originalaufnahmen der Grössen 18×24 und 13×18 cm.

Format IV 30×40 cm	Fr. 3.—
Format VI 40×58 cm	„ 6.—
Format 60×90 cm	„ 20.—
Format 80×120 „	„ 30.—
Format 100×150 „	„ 50.—
Format 150×240 „	„ 100.—
Format 150×300 „	„ 120.—
moderne längliche Formate	
Format 20×50 cm	Fr. 5.—
Format 30×75 „	„ 8.—
Format 40×100 „	„ 15.—
Format 60×150 „	„ 30.—
Format 80×200 „	„ 50.—

Ein ganz besonderes Gebiet unserer Fabrikation, auf dem wir heute so ziemlich allein und unerreicht dastehen, sind

Bromsilber-Vergrösserungen

in ganz grossen Formaten.

Wir haben diesen Fabrikationszweig vor einigen Jahren in unsern Betrieb aufgenommen und ihn seit dieser Zeit stetsfort derart vervollkommnet und ausgedehnt, dass wir heute das Vergnügen haben, ihn weiteren Interessentenkreisen als

eine Spezialität ersten Ranges

anempfehlen zu können.

Solche Bromsilberbilder sind ein ganz neues und eigenartiges **Dekorationsmittel von vornehmster Wirkung,** geeignet zur Ausschmückung grosser öffentlicher Lokale, Restaurationssäle, Schulräume etc. Als **Reklameobjekt par excellence** haben wir in letzter Zeit Bromsilberphotographien ungewöhnlicher Dimensionen angefertigt und geliefert. Die grössten derselben mit 50 und 60 Quadratmeter Flächeninhalt sind bekannt als **die grössten Photographien der Welt.** Diese Photographien sind bei trockener, vor der Sonne geschützter Aufstellung von

grösster Haltbarkeit.

Infolge ihrer ungewöhnlichen Dimensionen und ihrem durchaus modernen, noblen Charakter üben diese Bilder auf den Beschauer einen sehr starken Eindruck aus. Wir empfehlen unsere Anstalt zur Herstellung solcher Bromsilberbilder angelegentlichst und stehen Interessenten gerne mit Kostenvoranschlägen zu Diensten.

Unsere grosse Auswahl von Originalaufnahmen stellen wir auch für diese Spezialität znr Verfügung und bemerken nur noch, dass sich auch beliebige andere technisch gute Negative der Grössen 13×18 bis 24×30 cm zu diesem Zwecke verwerten lassen.

Panorama vom Gipfel des Gornergrates

Bromsilber-Photographie, 20 Meter lang, 2.20 Meter hoch.

Weltausstellung in St. Louis 1904 — Goldene Medaille.



Zürich, von der „Waid" gesehen

Bromsilber-Photographie, 15 Meter lang, 4 Meter hoch = 60 □ Meter.

Celloidin-Photographien

(Chlorsilberpapier mit Goldtonung)

Format I (Cabinetformat 11½×16 cm, ca. 2500 Sujets) —.50 Cts.

Generalkollektion! Format II (Quartformat 16½×22 cm, ca. 5000 Sujets) Fr. 1.—

Format „Kodak" . . . . . Fr. 1.50

16 kleine Photographien 4×6 cm, gummiert und perforiert auf einem Quartblatt (16½×22 cm) vereinigt.

Unsere Celloidin-Photographien haben vor den früher üblichen Albuminphotographien folgende grosse Vorzüge:

Sie vergilben oder verblassen nicht.

Sie **rollen absolut nicht,** so dass sie sich auch unaufgezogen sehr vorteilhaft präsentieren.

Sie sind von bisher unerreichter **Schärfe** und feiner Tonabstufung.

Sie vermeiden den unangenehmen braunen Ton; der Bildton ist **violett,** die Oberfläche **ruhig glänzend,** die Lichter (Schneepartien etc.) von **blendender Weisse.**

Sie lassen sich von jedermann **ohne jede Schwierigkeit aufziehen.**

Echte Platin-Photographien

Format II (Quartformat 16½×22 cm, ca. 1000 Sujets) Fr. 2.—

Die Ausführung ist eine **wahrhaft vornehme uud künstlerische** zu nennen:

Matte, rauhe Oberfläche (Genre „Whatmann"), grösste Plastik und Kraft, sammetschwarze Tiefen, blendendweisse Lichter; starker Papierstoff; rollt absolut nicht.

Die echte Platinphotographie ist von unbegrenzter Haltbarkeit gegen Licht wie gegen Feuchtigkeit etc., da sie nur aus reinstem, eisenfreiem Leinenpapier und einer eingesaugten Bildschicht von Platin-Chlorür besteht.

Pigmentphotographien

(Kohledrucke).

Format VII (50×70 cm) 12 Sujets . . . . . per Blatt Fr. 40.—

Eine Serie Kunstbilder von vornehmster Wirkung. Die Oberfläche ist grobkörnig und matt, der Bildton schwarzblau, die Tiefen wunderbar kräftig und durchsichtig. Die Lichtbeständigkeit ist eine unbegrenzte. Diese Pigmentphotographien stellen wohl das Schönste und Edelste dar, was gegenwärtig in der Darstellung des Landschaftsbildes geboten werden kann. Bis jetzt sind folgende Blätter erschienen:

No. 6782 Silsersee (Engadin)
„ 8428 Rosegg-Gletscher „
„ 6655 Piz Bernina „ H
„ 1505 Das Löwendenkmal in Luzern
„ 1862 Vierwaldstättersee; Bürgenstock
„ 3149 Rosenlaui; Wetterhorn
„ 3802 Eiger, Mönch und Jungfrau
„ 3190 Blümlisalp
„ 4943 Schloss Chillon
„ 4753 Genfersee-Barke H
„ 5159 Aiguille du Dru (Montblanc) H
„ 5642 Das Matterhorn H

Die mit H bezeichneten Sujets sind Hochformat.

Der Urnersee von Axenstein gesehen.

Eiger, Mönch und Jungfrau.

Heliogravuren

(photographischer Kupferdruck)

Format (inclusive weissem Rand) 90×70 cm

Preis . . . Fr. 20.—

Format (ohne weissen Rand) 57,5×40,5 cm

Preis . . . Fr. 15.—

Oberfläche matt, Bildton blauschwz. oder sepia nach freier Wahl. Die Druckunterlage (feinstes Japanesisch-Papier) ist aufgezogen auf weichem Kupferdruck-Carton.

Erschienen sind beistehende zwei Sujets.

Mono

(Kunst-Lichtdruck)

Format I ($11^1/_2 \times 16^1/_2$ cm) ca. 1100 Sujets . . . . Preis —.25 Cts.

Ein grosser einheitlicher Plan liegt zahlreichen Kunstblättern und Brochuren zu Grunde, die unter der in allen Kulturstaaten gesetzlich geschützten Bezeichnung „Mono“ erscheinen, und ebenso originelle als wertvolle Gesamt- und Spezialsammlungen bilden.

„Mono“ ist die abgekürzte Bezeichnung für **Monographie: Ein begleitender dreisprachiger Text auf der Rückseite des Bildes,** das ist das Hauptmerkmal der neuen Erscheinung. Die Vorderseite ist **nur Bild**; weder Sujetbenennung, noch Verlagsvermerk verunziert die Bildfläche. Um so mehr Raum bietet daher die Textseite zur Beschreibung alles Wissenswerten und Interessanten im Bilde.

Das „Mono“ kann als **Reisegruss** versandt werden gleich einer Ansichtskarte und zwar in den für diesen Zweck hergestellten **Mono-Umschlägen,** die auf Wunsch jedem Blatt beigegeben werden. Porto, wenn nur mit Datum und Unterschrift, 2 Cts. (Ausland 5 Cts.)

Zur Aufbewahrung der Monos dienen in erster Linie die **Mono-Schachteln,** deren jede Platz für 200 einfache oder 100 aufgezogene Monos bietet. (Preis der Schachtel Fr. 2.50; rot Calico mit Weiss-Schrift; Preis der geprägten Aufziehblätter —.20 Cts.)

Bei Verwendung als **Wandschmuck** bedient man sich der eigens zu diesem Zweck hergestellten **Wechselrahmen** (Preis Fr. 2.50) die mittelst eines einfachen Handgriffes ein Auswechseln des Bildes zulassen.

An Interessenten versenden wir auf Verlangen gratis und franco

unsern Spezialkatalog für Monos.

Ueberdies sind in unserem Generalkatalog sämtliche als Mono erschienene Nummern in einer eigenen Rubrik namhaft gemacht.

Muster eines „Mono".

Verlag der Monos an Unsere.
Monogesellschaft
Winterthur
abgetreten.

Siehe Rückseite!

Photochromien

(photographischer Farbendruck)

Format II (Quart 16½×22 cm) über 200 Sujets. Preis Fr. 1.—

Um unserer Kundschaft **Alles** bieten zu können, was von ihr in der Wiedergabe des Landschaftsbildes verlangt wird, haben wir auch den Artikel Photochromien in unsern Verlag aufgenommen.

Unser langes Zögern, diesen Artikel auf den Markt zu bringen, hat nun **zwei sehr grosse Vorteile** zur Folge gehabt:

1. Die Fabrikation unserer Photochromien hat erst zu einer Zeit eingesetzt, da sie in künstlerischer und technischer Hinsicht den Höhepunkt erreicht hat. Dieser Umstand hat es mit sich gebracht, dass die Qualität unserer Bilder **durch kein Konkurrenz-Produkt übertroffen ist.**

2. Unsere langjährige Erfahrung im Landschaftsverlag hat uns in den Stand gesetzt, aus der grossen Zahl unserer Aufnahmen **die geeignetsten und beliebtesten Sujets** auszuwählen. Dadurch bewahren wir den Händler vor dem Risiko, ungangbare Sachen auf Lager zu nehmen.

   Die 230 Photochromie-Nummern unseres Verlages bilden eine äusserst sorgfältig zusammengestellte Auswahl der schönsten und bedeutensten Landschaften des schweiz. Touristengebietes. Alles Unbedeutende und Ungangbare ist vermieden.

Für Extra-Anfertigungen in Photochromie

nach eigenen und vom Besteller gelieferten photogr. Aufnahmen empfehlen wir unsere Anstalt ganz besonders. Für derartige Aufträge sind wir in der Lage, ausserordentlich günstige Extrapreise zu stellen.

Man verlange unsern Spezialkatalog für Photochromien.

Laternbilder

(Glas-Diapositive für Projektion).

Formate 8½×10 cm und 8¼×8¼ cm . . . . Preis Fr. 1.25

~~Ca. 3000 Sujets.~~ nach allen Negativen

Unsere Laternbilder sind direkte Verkleinerungen nach unsern grössern Landschaftsaufnahmen; sie sind daher ausserordentlich **kontrastreich und klar** und von **grösster Schärfe.**

~~Bei der Auswahl der Sujets aus unserer grossen Sammlung~~ wurde der Hauptwert gelegt auf das Malerische, sodann auf das wissenschaftlich- und das touristisch Interessante. In obigen 3000 Sujets ist so ziemlich alles enthalten, was nötig ist, um vom Landschaftsbild und dem Volksleben des schweiz. Touristengebietes ein abgeschlossenes Bild zu empfangen.

Auf spezielles Verlangen fertigen wir auch Laternbilder von unsern übrigen nicht in diese Spezialsammlung aufgenommenen Bildern, doch ist zu bemerken, dass solche einige Tage vorausbestellt werden müssen. Auch können wir der Extra-Anfertigung halber für solche nicht im Spezialkatalog aufgeführte Laternbilder an ~~Händler keinen Rabatt gewähren.~~

Laternbilder liefern wir nicht zur Auswahl.

Um das Gewünschte besser finden zu können, tut der Interessent gut, von uns eine Auswahl von Photographien zu verlangen, die er uns retournieren kann und nach denen er seine Auswahl trifft.

~~Soweit der Spezialkollektion von ca. 3000 Sujets entnommen,~~ liefern wir unsere Laternbilder auch

mietweise.

Mietpreis pro Sujet und **pro Woche 40 Cts.**

Lädierte Exemplare sind mit dem vollen Preis zu vergüten.

~~**Man verlange unsern Spezialkatalog für Laternbilder!**~~

Verschiedene Artikel.

Souvenir-„Kodak"-Albums

enthaltend 16 sehr feine und scharfe Miniaturphotographien der Grösse 4×6 cm in Leporelloform mit echt Lederdeckel mit Goldtitel . . . . . Fr. 2.—

Stereoscop-Photographien in Vorbereitung.

Auf das Jahr 1907 wird eine grössere Sammlung von Stereoscop-Photographien zur Ausgabe gelangen, über die auf 1. Jan. 1907 ein Spezialkatalog erscheinen wird.

Grösse 9×18 cm . . . . . Preis Fr. —.40

Panoramen.

Panorama vom Gornergrat gesehen; ausgeführt in Autotypie mit elegantem Umschlag. Grösse des gefalzten Exemplares 22×25 cm.

a) Länge 82 cm vom Monte Rosa bis Matterhorn Preis Fr. 150.
b) „ 158 „ vollständige Rundsicht „ „ 2.—

Panorama vom Gipfel des Montblanc, 210 cm lang, 22 cm hoch von X. lmfeld, Ing., Ehrenmitglied des S. A. C. und des C. A. F.

Preis . . . . . Fr. 5.—

Lichtdruck-Panoramen in mehrfachem Postkartenformat.

(Siehe Abteilg. Ansichtskarten.)

Passepartouts zum Einschieben

von Postkarten		Preis Fr.	—.20
„ Monos		„ „	—.30
„ Photographien etc. Format II	(16½×22 cm)	„ „	—.40
„ „ „ „ IV	(30×40 „)	„ „	1.—
„ „ „ „ VI	(40×60 „)	„ „	1.50
„ „ „ „	(20×50 „)	„ „	1.50

„The Illustrato Letter Pad".

10 verschiedene Doppel-Oktav-Briefbogen, deren Kopf geschmückt ist mit je einer Ansicht in Autotypie. Die Briefbogen sind in einen eleganten Umschlag eingeheftet und durch Perforierung leicht herausnehmbar.

Preis . . . . . Fr. 1.—

Bis jetzt sind zwei verschiedene Letter-Pads von **Luzern und dem Vierwaldstättersee** erschienen.

Reproduktionsrechte.

Unsere sämtlichen photographischen Aufnahmen sind deponiert beim Eidgen. Amt für geistiges Eigentum in Bern, d. h. sie sind

gesetzlich geschützt.

Wer widerrechtlich, d. h. **ohne unsere spezielle und schriftliche Einwilligung** Photographien, Albums, Postkarten und andere Wiedergaben nach unsern Originalaufnahmen reproduziert, begeht einen Eingriff in fremdes Eigentum und hat die gesetzlichen Folgen zu tragen.

Unsere Bewilligung zur Wiedergabe einer oder mehrerer Aufnahmen unseres Verlages setzt im allgemeinen voraus:

a) Eine gewisse Barentschädigung pro Sujet, deren Höhe sich nach dem betreffenden Fall richtet.

b) Nennung unserer Firma als **Urheber** der Photographie.

Eine solche Bewilligung zur Reproduktion wird immer **nur für einen bestimmten Zweck** erteilt; jede andere Verwendung muss wieder für sich nachgesucht werden.

Es schliesst z. B. die Bewilligung zur Benützung eines Sujets für Reklamezwecke jeden andern Gebrauch aus. Die Benützung unserer Sujets zur Illustration von Albums, Führern, Brochuren, Kalendern, Ansichtskarten, welche nicht verschenkt, sondern an das Publikum verkauft werden, ist also in diesem Falle (für Reklamezwecke) ausgeschlossen.

Auch ist es durchaus **unstatthaft** und widerrechtlich, von uns erworbene Reproduktionsrechte oder Clichés mit Ansichten unseres Verlages **an Dritte weiter zu geben.**

Wir stellen gerne unsere grosse Sammlung von Originalaufnahmen in den Dienst der Wissenschaft, der Kunst, Belletristik und der Reklame und freuen uns, wenn unser Angebot häufig benützt wird. Doch muss diese Benützung sich vollständig in dem Rahmen der Ordnung und der Rechtmässigkeit bewegen. Jeder Dienst ist des andern wert.

Souvenir-Albums

Edition „Illustrato".

Unter obiger Schutzmarke hat unser Verlag eine Eliteauswahl von Ansichten aus den schönsten, und von den Touristen am meisten besuchten Gegenden in Albumform erscheinen lassen. Der Verlag ist dabei von dem Bestreben geleitet worden, dem Publikum seine Aufnahmen in einer Ausstattung zugänglich zu machen, die trotz ihrer **grossen Billigkeit** eine Zierde jedes Salontisches bildet, und die es ermöglicht, mit geringen Mitteln eine Uebersicht der schönsten und beliebtesten Naturscenerien des ganzen schweizerischen Touristengebietes zu erhalten. Der niedrige Preis stempelt diese Albums auch zu einem **Unterrichtsmittel** von hervorragender Bedeutung. Die Ausführung der Bilder ist Autotypie.

Jedes Album enthält 24—64 Ansichten der Grösse 15×20 cm (incl. weissem Rand 20×25 cm).

Bis jetzt sind erschienen:

Luzern und Vierwaldstättersee (40)	Zürich und See (28)	Preis Fr. 2.—
Berner Oberland (40)	Appenzell und Säntis (32)	
Bern (24)	Albulabahn (28)	
Engelberg (32)	Ober-Engadin (36)	
Furka- und Grimsel-Pass (32)	Unter-Engadin (24)	
Gemmi-Pass (28)	Gotthardbahn (32)	
Zermatt (32)	Lago di Lugano (32)	
Simplonbahn und -Pass (40)	Lago di Como (32)	
Genève (24)	Lago Maggiore (32)	
Lac Léman (32)	Laghi di Lugano, Como Maggiore (32)	
~~Montreux-Oberlandbahn (32)~~	Chamonix et Montblanc (36)	

„Die Schweiz" 156 fs 10.—

Milano (32)	Venezia (32)	Preis Fr. 2.50
~~Napoli (32)~~	~~Pompeji (36)~~	
Der Rhein (48) 2.—	Firenze (48) 3.—	„ „ ~~3.50~~
Roma (56)		„ „ 4.—
~~La Côte d'Azur (64)~~	Napoli e Dintorni (64)	4.— „ ~~5.—~~
~~Sicilia (64)~~		
Lago di Garda		3.50
Genua		3.—
Tirol, Ortlergebiet		2.—

Kunst-Albums

„Edition Illustrato".

Reproduktionen von Gemälden und Skulpturen der italienischen Museen.

Die reichen Kunstschätze Italiens waren bisher dem Kunstfreund, der Copien davon erwerben wollte, nur in der Form von Photographien zugänglich, die, wenn auch einzeln ziemlich billig, so doch als Sammlung noch teuer genug sind.

Der Herausgabe von Albums, die mit **vornehmster Ausstattung** und **künstlerisch wirksamster Wiedergabe** einen **billigen Preis** verbinden, musste eine verlockende Aufgabe sein. Wir hoffen, mit dem begonnenen Werk der Veröffentlichung unserer Kunstalbums diese Aufgabe vollständig gelöst zu haben und sind des Dankes jedes Kunstfreundes gewiss.

Die Albums haben 24,5×31 cm Aussenformat und etwa 5 bis 6 cm weissen Bildrand; jedes Album enthält 40 Reproduktionen die in feinstem Kunstdruck (autotypischer Doppeldruck) ausgeführt sind.

Preis pro Album Fr. 5.—

Bis jetzt sind folgende Museen in die Sammlung aufgenommen:

Milano:

Pinacoteca di Brera . . . . Peintures.

Venezia:

Accademia di Belle Arti . . . Peintures.

Firenze:

Galleria Uffizi . . . . . Peintures.
do. do. . . . . Sculptures.
Galleria Pitti . . . . . Peintures.

Roma:

Museo Vaticano . . . . . Sculptures
Pinacoteca Vaticana . . . . . Peintures

Napoli:

Museo Nazionale . . . . . Sculptures

Ein „Illustrato" Landschafts-Album



Eine Sammelmappe für nebenstehende Albumserie

Preis des Albums . . Fr. 2.— bis Fr. 5.— (Siehe Seite 17)
„ der Sammelmappe ganz in Leder „ 6.50
„ „ „ in engl. Leinwand „ 2.50

Ein „Illustrato" Kunst-Album



Eine Sammelmappe für nebenstehende Albumserie

Preis des Albums . . . . . Fr. 5.—
„ der Sammelmappe in engl. Leinwand „ 3.50

Diese bestehende Sammlung sowohl der Landschafts- als auch der Kunstalbums wird fortwährend durch Neuerscheinungen erweitert. Ebenso wird der Inhalt der alten Albums bei jeder Neuauflage sorgfältig revidiert und wo irgend wünschbar teilweise durch Neuaufnahmen ersetzt.

Ansichts-Postkarten.

Unser Ansichtspostkarten-Verlag umfasst ca. 20000 der schönsten und beliebtesten Landschafts- und Städtebilder der Schweiz. Es ist unmöglich, ein zuverlässiges Gesamtverzeichnis aller Sujets zu geben, da täglich Neuheiten erscheinen und ältere Sujets aus der Kollektion ausgemerzt werden. Unserer verehrl. Kundschaft wird aber regelmässig Gelegenheit geboten, die Kollektionen unserer Reisenden zu besichtigen. Wo dies nicht möglich ist, sind wir zu Mustersendungen stets gerne bereit.

Unsere Hauptausführungen sind die **Lichtdruckkarten** (blauschwarzer Farbton) und die **Photochromie-** und **Autochromkarten** (bunt).

Wir haben seit Jahren daran gearbeitet, diese Kollektionen in Bezug auf Ausführung und Schönheit der photogr. Aufnahme auf die höchste Stufe zu stellen; dem Händler ist dadurch eine Garantie in die Hand gegeben, dass er nur durchaus gut verkäufliche Karten auf Lager hat, und der Konsument gewöhnt sich gerne an eine Marke, von deren guter Qualität er zum Voraus überzeugt sein kann.

Den Händlern ist zur strikten Vorschrift gemacht, am 10 Cts. Preis unserer Karten festzuhalten; wer mit unsern Karten Preisschleuderei betreibt, dem werden auch sofort weitere Lieferungen entzogen.

Bei Bestellungen genügt stets Angabe der No. und der Qualität (Photochromie, Lichtdruck, Bromsilber etc.)

Für **Extra-Anfertigung** ganzer Auflagen nach eingesandten Photographien, Zeichnungen, Negativen etc. halten wir uns bestens empfohlen und können bei mässigen Preisen für gute Ausführung jede Garantie bieten.

Muster einer Photochromie-Postkarte.

Die Kollektion unserer **bunten** Ansichtskarten (Photochromie- und Autochromkarten) enthält einige Tausend der schönsten Ansichten der Schweiz in technisch vollkommener Ausführung. Die Sammlung wird fortwährend vermehrt und ergänzt. Unzeitgemässe Aufnahmen werden durch neue ersetzt.

Eine engere Serie von Landschafts- und Stimmungsbildern ist als Serie **„Phänomenkarten"** erschienen. Die ebenfalls **bunte** Ausführung ist von eigenartigem Reiz. Die Auswahl der Sujets ist so getroffen, dass dieselben überall verkauft werden können.



Muster einer Lichtdruck-Postkarte.

Ca 12000 verschiedene Landschafts- und Städte-Ansichten der ganzen Schweiz. Der Lichtdruck dieser Karten darf als meisterhaft bezeichnet werden; die Ausführung wird uns aus allen Fach- und Kennerkreisen als ganz mustergiltig bezeichnet. Für die photographischen Aufnahmen, die als Grundlage dienen, haben wir erstklassige Kräfte gewonnen, die mit Geschmack und Routine die schönsten und beliebtesten Punkte für ihre Aufnahmen auszuwählen verstehen. Die Kollektion wird ständig erneuert und ausgedehnt.

In gleicher Ausführung wie obige Karte sind in unserem Verlage **als einzig existierende Spezialität** erschienen:

unsere Hochgebirgsserie.

Ca. 500 verschiedene Ansichtskarten mit Scenen und Ausblicken aus dem schweizerischen Hochgebirge.

Man verlange Spezialkatalog unserer Hochgebirgsserie.

Muster einer „Winterkarte" in Blaudruck.

Veranlasst durch die stetig zunehmende Freude am Wintersport haben wir einige Hundert der wohlgelungensten und reizvollsten Aufnahmen hergestellt und als Serie „Winterkarten" in obiger

unerreicht dastehender Qualität

in den Handel gebracht. Diese Ausführung ist von der Konkurrenz vielfach nachgeahmt aber nie erreicht worden. Die Sujets sind teils dem Sportsleben entlehnt, teils sind es Still-Leben und Naturausschnitte im Kleide des Winters und teils Orts- und Strassenansichten etc.

Eine ähnliche Ausführung, aber passender für Stimmungs- und Seebilder ist unsere Serie

Doppelton-Karten

die nur etwa 60 Nummern enthält aber ihres intimen Reizes und grossen Stimmungsgehaltes wegen überall gut verkäuflich sind.

Diverse Ansichtskarten.

Sepia-Karten (auf crêmefarbigem Karton) ca. 50 Sujets (Landschaften und Stimmungsbilder von künstlerischer Wirkung).

Crayon-Karten. Landschaftliche Stimmungs- und Charakterbilder, Typen, Studien etc. von allgemeinem Interesse. Diese schöne Serie umfasst einige hundert Nos., in dem warmen, schönen sog. Crayonton gedruckt, der sich für diese Genrekarten wohl am besten eignet. Die Auswahl der Sujets ist so getroffen, dass nur Karten von **allgemeinem Interesse,** die **überall verkäuflich** sind, in der Sammlung figurieren.

Victor-Tobler-Serie. 12 farbige Reproduktionen in Aquarellmanier nach Originalen des bekannten Künstlers

Prof. Victor Tobler in München.

Bilder aus dem schweizerischen Alpenleben und der Fremden- und Touristenwelt von feinstem Humor und urwüchsiger Natürlichkeit.

Bromsilber-Landschaftskarten.

In successiver Folge erscheint eine Sammlung von mehreren hundert verschiedenen Ansichtskarten der schönsten schweizerischen Landschaften

in mattschwarzer Bromsilber-Ausführung.

Diese wirklich gediegene Ausführung, die bisher meist nur für Phantasie-Karten Verwendung fand, ist für die Reproduktion von Landschaften ausserordentlich geeignet und dürfte einen gesuchten Artikel abgeben.

Photographie-Verlag

WEHRLI A.-G.

Kilchberg-Zürich

General-Katalog

1905

I. Abteilung:

Nordost-Schweiz

Kanton Zürich.

Stadt Zürich.

				Quart	Kabinet	Mono
14419	Panorama der Stadt Zürich	m. Zürichbg., Alpenkett.	H	1	—	—
14420	„ „ „ „	und Uetliberg . .	H	1	—	—
14421	„ „ „ „	v. d. „Waid“ aus ges.	H	1	—	—
14422	„ „ „ „	. . . . .	H	1	—	—
14423	„ „ „ „	. . . . .	H	1	—	—
2540	Zürich und die Alpen von der „Waid“ gesehen . .			1	—	—
2955	„ „ „ „ „ „ „ „ . .			1	—	—
2953	„ „ „ „ „ „ „ „ Berge gr.			1	—	—
2954	„ „ „ „ „ „ „ m. Bauernhaus			1	1	1
2914	„ „ „ „ „ „ „ Wiesenvordg.			1	1	—
2913	„ „ „ „ „ „ „ „ grösser			1	1	—
2549	Zürich, Gesamtansicht vom Uetliberg gesehen . .			1	—	—
2550	„ vom Uetliberg gesehen, grösser . . .			1	1	1
2885	„ von der Jakobsburg gesehen mit Albiskette .			1	—	—
2916	„ und der Uetliberg vom Germaniahügel ges. .			1	1	—
2987	„ „ „ „ „ Zürichberg gesehen .			1	—	—
12622	„ vom Rigiblick ges. mit Uto und Albiskette .			1	—	—
2915	„ und Uetliberg vom Germaniahügel, grösser .			1	1	—
12613	„ vom Dolder aus gesehen			1	—	—
2904	„ und die Albiskette vom Predigerturm ges. .			1	—	—
2774	„ die drei Hauptkirchen, vom Mühlesteg ges. .			1	—	—
2903	„ vom Petersturm gesehen			1	—	1
2902	„ Fraumünsterkirche und die Alpen . . .			1	—	—
2539	„ Grossmünster und Alpen			1	1	—
2988	„ von der Quaibrücke gesehen. Kab. 2978 .			1	1	—
2698	„ vom linken Seeufer gesehen			1	—	—
2697	„ „ „ „ „ kleiner . .			1	—	—
2976	Zürich, der Bahnhofplatz			1	1	1
2925	„ Bahnhofbrücke und Landesmuseum . . .			1	1	—
2927	„ der untere Limmatquai			1	—	—
2505	„ Bahnhofbrücke und Polytechnikum . . .			1	1	—
2920	„ das eidgenössische Polytechnikum . . .			1	—	—
2835	„ „ „ „ . . .			1	—	—
2907	„ Aussicht vom Polytechnikum. Kab. No. 2865 .			1	1	—
2836	„ Blick auf den Predigerturm . . .		H	1	—	—
2517	„ das Mädchenschulhaus am Hirschengraben .			1	—	—
2919	„ Blick vom Predigerturm gegen Fluntern . .			1	—	—
2918	„ „ „ „ „ die Alpen .			1	—	—
2671	„ der Rennweg			1	1	—
2632	„ die Schipfe			1	1	—
2530	„ d. Limmatquai v. Lindenhof a. ges Kab. 14032			1	1	—
2780	„ „ „ von der Schipfe gesehen .			1	1	1
2644	„ Gemüsemarkt und St. Peterskirche . .		H	1	—	—
2778	„ Partie an der Limmat. — Fleischhalle etc. .			1	1	—
2524	„ Gemüsebrücke und Rathaus			1	1	—
2509	„ Rathausquai			1	1	1
2633	„ der „Rüden“			1	—	—
2515	„ das Grossmünster		H	1	1	1
2776	„ der Paradeplatz gegen den Uetliberg . .			1	—	—
2649	„ Hôtel Baur en ville			1	—	—
2642	„ Bahnhofportal und Alfred-Escherdenkmal		H	1	—	—
12746	„ das Pestalozzi-Denkmal		H	1	—	—
12747	„ „ „ „ u. d. Linthescher-Schulh.			1	—	—
2529	„ das Zwinglidenkmal		H	1	1	1
2665	„ das Baumgartnerdenkmal im Platzspitz .			1	—	—
2777	„ Sonnenquai und Münsterbrücke			1	—	—

		Quart	Kabinet	Mono
2518	**Zürich,** Sonnenquai mit Wasserkirche u. Grossmünster	1	1	—
12744	„ die Wasserkirche. Kab. No. 2531 . . .	1	1	—
2506	„ Hôtel Bellevue und die Alpen	1	—	—
2977	„ Theaterstrasse	1	—	—
2999	„ Bellevueplatz. Das Verbrennen des „Bööggen“ am Sechseläuten	1	—	—
2975	„ Quaibrücke und Uetliberg	1	1	1
2773	„ Quaibrücke und Stadthausquai	1	—	—
2940	„ das Stadttheater	1	1	1
2793	„ Stadtansicht vom See aus gesehen . . .	1	—	—
2790	„ „ „ „ „ grösser .	1	—	—
2794	„ Quaibrücke, Bellevue u. Utoquai v. See a. ges.	1	—	1
2785	„ Blick vom Bauschänzli auf die Wasserkirche.	1	1	—
2784	„ das Bauschänzli	1	1	—
2783	„ der Stadthausquai	1	—	—
2854	„ Postgebäude, Stadthaus u. Fraumünsterkirche	1	1	1
9715	„ „ „ „ Abendstmmg.	1		—
2853	„ das Stadthaus	1	1	—
2926	„ der Hof des Stadthauses	1	—	—
2613	„ die Hauptpost . . . . . H	1	1	—
2961	„ die Schalterhalle in der Hauptpost. . H	1	—	—
2942	„ Hôtel Baur au lac	1	—	—
14405	„ Stadthausplatz	1	—	—
2614	„ die Bahnhofstrasse, oberer Teil . . .	1	1	—
12638	„ „ „ unterer Teil . . .	—	1	—
2979	„ Blick vom Hôtel Baur auf den Utoquai . .	1	—	—
14337	„ Dampfbootlände und Tonhalle vom See ges. .	1	—	—
2514	„ die Tonhalle	1	1	1
14394	„ „ „	1	—	—
2895	„ der grosse Tonhallesaal	1	—	—
12621	„ Tonhallegarten und Alpenkette . . .	1	—	—
2833	„ Villa Henneberg am Alpenquai . . .	1	1	—
2834	„ Fries an der Villa Henneberg	1	—	—
2786	„ weisses und rotes Schloss am Alpenquai . .	1	—	—
2787	„ Alfred Escherplatz u. Schweiz. Rentenanstalt	1	—	—
12620	„ Quaianlagen am Alpenquai und Glarnerberge	1	1	—
2543	„ Gebirgsansicht vom Alpenquai aus . . .	1	—	—
2781	„ Alpenquai vom Utoquai gesehen . . .	1	—	—
14402	„ der Alpenquai mit Uetliberg	1	—	—
2788	„ Tonhalle, rotes Schloss und Villa Henneberg .	1	—	—
2789	„ der Alpenquai, weiss. Schloss u. Villa Henneberg	1	—	1
14393	„ d. Alpenquai, Segelboote, Tonhalle, rot. Schlloss	1	—	—
2700	„ am Alpenquai	1	—	—
2522	„ Promenade am Alpenquai	1	—	—
2541	„ Panorama vom Alpenquai aus	1	—	—
12618	„ Alpenquai und Blick auf Utoquai . . .	1	—	—
2699	„ Hafeneinfahrt von Enge mit Glärnischgruppe	1	1	—
2615	„ Kirche in Enge. . . . . H	1	—	1
2527	„ der Utoquai und Blick auf die Stadt . .	1	—	1
2525	„ „ „ „ „ „ (kleiner)	1	1	—
2546	„ Blick auf Alpenquai u. Enge (passt z. No. 2525)	1	—	—
2782	„ Utoquai, stadtwärts gesehen	1	—	—
2884	„ Utoquai mit Theater und Alpenkette . .	1	1	—
14233	„ am Utoquai. Blick stadtwärts	1	—	—
14092	„ am Utoquai Blick stadtwärts, im Winter .	1	—	—
2586	**Das Zürichhorn**	1	—	1
14223	„ „ gegen Albishorn	1	—	—
14202	**Am Zürichhorn**	—	—	1
14225	**Zürich,** Blick vom Utoquai auf Alpenpuai u. Uetliberg	1	—	—
14224	„ „ „ „ „ den Uetliberg . .	1	—	—
14400	„ „ „ „ Abendstimmung m. Segel. H	1	—	—
14401	„ „ „ „ „ „ .	1	—	—
14398	„ „ „ „ mit Uetliberg (Abendstmg.)	1	—	—
14399	„ „ „ „ „ „ „	1	—	—
2645	**Zürich-Neumünster und Zürichberg**	1	—	—

		Quart	Kabinet	Mono
14388	**Zürich**-Neumünst., Pflegerinnenschul., Kreuzbühlkirche	1	—	—
2611	„ „ die Kreuzbühlkirche. . . H	1	—	—
2516	„ -Aussersihl, die Militärkaserne	1	—	—
12745	„ „ Badenerstrasse u. St. Jakobskirche	1	—	—
14385	„ -Wiedikon, die Kirche und die Schulhäuser .	1	—	—
12635	„ -Wollishofen, gegen die Baldern gesehen . .	1	—	—
12626	„ „ „ Neumünster gesehen . .	1	—	—
12630	„ „ die Allmend und Blick auf Zürich	1	—	—
2666	„ „ gegen die Alpen gesehen . .	1	—	—
2667	„ „ Panorama gegen die Alpen . .	1	—	—
2668	„ „ „ „ „ „ .	1	—	—
14389	„ „ gegen die Altstadt gesehen .	1	—	—
14430	„ „ im Aermbrust. Blick g. Zürich	1	—	—
2702	**Schlieren** bei Zürich und die städtische Gasfabrik	1	—	—
2561	**Altstetten** bei Zürich	—	1	—

Das Schweizerische Landesmuseum in Zürich.

2519	Das Schweizerische Landesmuseum in Zürich . .	1	1	1
2521	Landesmuseum und Limmat	1	—	—
2520	„ Ostflügel	1	—	—
2647	„ und Platzspitzpromenade . . .	1	1	—
2648	„ Nordfront	1	1	—
2922	„ der Hof	1	—	—
2581	„ „ „	1	—	—
2921	„ Blick aus dem Torturm. . . H	1	—	—
2847	Die Schatzkammer	1	—	—
2562	Zimmer aus dem Haus zum „Loch“	1	—	—
2566	Untere Kapelle und Altar	1	—	1
2563	Partie aus der unteren Kapelle	1	—	1
2568	Vorhalle zur untern Kapelle	1	—	—
2882	Der Kreuzgang mit den Glasmalereien	1	—	—
2868	Ratsaal aus Mellingen	1	—	1
2848	„ „ „	1	—	—
2570	Gothischer Saal aus der Fraumünsterabtei in Zürich .	1	—	1
2880	Zimmer aus der „ „ .	1	—	—
2869	„ „ „ „ „ .	1	—	—
2877	Die Apotheke . . . . . H	1	—	—
2905	Kassettendecke aus dem Schloss Arbon . . .	1	—	—
2866	Der Korridor	1	—	1
2567	Zimmer aus dem „Seidenhof“ in Zürich . . .	1	—	1
2879	Ofen im Seidenhofzimmer. . . . . H	1	—	—
2873	Wandgetäfer im Seidenhofzimmer in Zürich . .	1	—	—
2651	Zimmer aus dem Schlösschen Wiggen bei Rorschach .	1	—	1
2656	Zimmer aus der Rosenburg zu Stans	1	—	—
2872	„ „ „ „ „	1	—	—
2881	Zimmer aus der Rosenburg zu Stans	1	—	1
2650	„ „ „ Casa Pestalozzi in Chiavenna . .	1	—	1
2871	„ „ „ „ „ „ „ Täferdetail	1	—	—
2870	„ „ „ „ „ Ofen und „ H	1	—	—
2652	„ „ dem Kloster Oetenbach in Zürich . .	1	—	1
2867	Zimmerchen aus dem Unterwallis	1	—	—
2878	Die Loggia	1	—	—
2654	Zimmer aus dem Winkelriedhaus in Stans . . .	1	—	—
2655	„ „ „ Frauenkloster Münster, Bünden .	1	—	—
2876	die Waffenhalle	1	—	1
2874	„ „	1	—	1
2875	„ „	1	—	—
2653	„ „ . . . . . H	1	—	—
2565	der „Allianzteppich“ — Gobelin —	1	—	1
2564	Glasmalerei aus dem Kloster Rathausen . . .	1	—	—

Aus der Umgebung von Zürich.

Zürichberg und Uetliberg.

		Quart	Kabinet	Mono
12622	**Aussicht vom „Rigiblick"** — Zürichberg — . .	1	—	—
12623	**Hôtel „Rigiblick"** am Zürichberg	1	—	—
2917	**Die „Jakobsburg"** mit Blick auf Zürich u. Uetliberg	1	—	—
2831	**Dolder** bei Zürich, Bahn und Waldhaus . . .	1	—	—
2585	„ „ „ Aussicht a. Neumünster u. Albisktt.	1	—	—
2829	„ „ „ Hotel Waldhaus u. Drahtseilbahn	1	1	—
14093	„ „ „ „ „ im Winter . .	1		—
2830	„ „ „ Grand Hôtel und Blick auf Zürich	1	—	1
12612	„ „ „ „ „ „ „ „	1	—	—
2828	„ „ „ „ „ Frontansicht . .	1	1	—
12613	„ „ „ Aussicht auf Zürich u. d. Uetliberg	1	—	—
12614	Panorama vom Dolder auf Zürichsee u. Stadt Zürich	1	—	—
12615	„ „ „ „ „ „ „ „	1	—	—
14397	Blick vom Dolder auf Neumünster und Uetliberg .	1	—	—
12616	„ „ „ gegen die Albiskette	1	—	—
2883	„ „ **Zürichberg** auf Neumünster und Alpen .	1	—	—
14027	**Kirche in Wytikon**	—	1	—
14029	**Trichtenhauser-Mühle**	—	1	—
2662	**Schützenhaus „Albisgütli"** und Blick auf Zürich .	1	—	—
2663	„ „ „ „ „ , grösser	1	—	—
2661	„ „ „ „ „ d. Glärnisch	1	—	—
2660	„ „ „ , a. d. Glärnisch gr.	1	1	—
2664	„ „ „ und Uetliberg . .	1	—	—
2845	**Die Fallätsche am Uetliberg** im Winter. . . H	—	1	—
12629	**Manegg** am Uetliberg, Blick auf Zürich . . .	1	—	—
12625	„ „ „ „ „ . .	1	—	—
14222	**Uetlibergbahn,** die S-Kurve am Waldegg . . .	1	—	—
2508	**Hôtel Uetliberg** bei Zürich	1	—	—
2552	„ „ und d. Limmattal v. Kulm a. gesehen	1	—	—
2507	**Uetliberg,** Aussichtsturm und Restaurant . . .	1	—	—
14227	„ Aussichtsterrasse auf Utokulm, . . .	1	—	—
2551	„ Blick auf Zürichsee und Glarneralpen .	1	—	1
14226	„ „ „ „ „ „ .	1	—	—
2897	„ Nebelmeer u. Glarneralpen. Kab. No. 14200	1	1	—
2898	„ „ m. Albiskette u. Alpen Kb. 14201	1	1	—
2549	„ Blick auf Zürich	1	—	—
2550	„ „ „ „ grösser	1	1	1
2587	„ Panorama auf Stadt, See und Alpen . .	1	—	—
2588	„ „ „ „ „ „ „ . .	1	—	—
14221	**Das „Leiterli"** am Uetliberg . . . . . H.	1	—	—
9620	**Am Baldernweg** — Winterstudie . . . . . H	1	—	—

Zürichsee und Umgebung.

Sihlthal etc.

2548	**Zürichsee** und Glärnischgruppe — ganz gross . .	1		—
12980	**Kilchberg** b. Z. . . . . H	1	—	1
2771	„ von Süden gesehen	1	—	—
2772	„ Dorfstrasse	1	1	—
14090	„ im Winter	1	1	—
14411	„ , „ Dorfstrasse	1	—	—
2770	„ Pfarrhaus und Kirche	1	—	—
2766	„ Dichterhaus Conrad Ferdinand Meyer .	1	—	—
14091	„ „ „ „ „ i. Wintr.	1	—	—
2826	„ Grab-Denkmal Conrad Ferdinand Meyer H	1	—	—

		Quart	Kabinet	Mono
2544	**Bendlikon** und die Glarneralpen	1	1	—
2931	„ vom See aus gesehen	1	—	—
14037	**Sanatorium Kilchberg**	1		—
2934	**Schooren Kilchberg**, vom See aus	1	—	—
2857	„ „ gegen die Alpen	1	—	—
2598	**Adliswil** gegen Kilchberg	1	—	—
2597	„ „ das Albishorn	1	—	—
2600	„ die reform. Kirche	1	—	—
2599	„ „ „ „ und Blick auf das Dorf	1	—	—
14418	**Felsenegg.** Nebelmeer und Blick in die Alpen	1	—	—
2969	„ Blick ins Sihlthal	1	—	—
2968	„ „ „ „ und Glarneralpen	1	—	—
2970	**Panorama vom Felsenegg.** Säntis und Speer	1	—	—
2971	„ „ „ Mürtschen u. Wäggithlbrge.	1	—	—
2972	„ „ „ Glärnischkette	1	—	—
2973	„ „ „ Tödikette	1	—	—
12602	**Oberalbis** und Alpenpanorama	1	—	—
2929	**Langnauer Wildpark**; Restauration	1	—	—
2928	„ „ Waldpartie	1	—	—
2603	**Langnau a. Albis**	1	—	—
2584	**Gattikon**	1	—	—
9622 und 9623	**Sihlwald**, Waldweg	1	—	—
2573	**Sihlbrugg**, Station und Waldhaus	1	—	—
2569	„ Waldhaus	1	—	—
2604	„ -Dorf	1	—	—
2576	**Rüschlikon**, vom Nidelbad aus gesehen	1	—	—
2827	**Hotel Belvoir Nidelbad** b. Rüschlikon	1	—	—
2617	„ „ „ „ „ v. d. Anlagen aus	1	—	—
2856	„ „ „ „ „ Blick g. Rüschlikon	1	—	—
2859	**Panorama vom Nidelbad** aus ges. „ gegen d. Alpen	1	—	—
2860	„ „ „ „ „ „ die Terrasse	1	—	—
2861	„ „ „ „ „	1	—	—
2572	**Thalwil** mit Alpenkette v. Rüschlikon aus gesehen	1	1	1
2571	„ „ „ „ Nidelbad aus gesehen	1	—	—
2534	„ Kirche und Alpenkette	1	—	—
2535	„ Panorama vom Etzliberg aus gesehen	1	—	—
2797	„ vom See aus gesehen	1	—	—
2888	**Oberrieden** mit Speer und Glärnisch	1	—	—
2887	**Horgen** mit Halbinsel Au	1	—	—
2886	**Horgen** gegen die Alpenkette	1	—	—
2553	„ mit Säntis und Speer	1	—	—
12928	**Kurhaus „Bocken"** bei Horgen	1	—	—
2800	**Halbinsel Au** am Zürichsee	1	—	—
12927	**Hirzel-Kirche**	1	—	—
12898	**Hütten**	1	—	—
14215	**Schönenberg**	1	—	—
2556	**Wädenswil** mit Säntis und Speer	1	—	—
12906	„ gegen Stäfa und Säntiskette	1	—	—
12905	„ „ Säntis und Speer	1	—	—
2554	„ Panorama. Stäfa, Säntiskette	1	—	—
2555	„ „ Speer, Köpfenstock	1	—	—
12903	**Panorama von Wädenswil**, Unterdorf	1	—	—
12902	„ „ „ die beid. Kirchen, Bergansicht	1	—	—
12899	**Wädenswil** gegen Speer und Köpfenstock	1	—	—
12904	„ „ Uetikon	1	—	—
12900	„ von der Obstbaumschule gesehen	1	—	1
2802	„ vom See gesehen	1	—	—
14348	„ „ „ „	1	—	—
14339	„ „ „ „ Unterdorfteil	1	—	—
14349	„ „ „ „	1	—	—
14350	„ das „Bürgli"	1	—	—
14351	„ Ruine der Johanniterburg	1	—	—
14229	**Richterswil**	1	—	—
14228	„ gegen Stäfa	1	—	—
14230	„ seeabwärts gesehen	1	—	—

		Quart	Kabinet	Mono
2559	**Richterswil** gegen den Speer mit Springbrunnen	1	—	1
2590	„ Panorama	1	—	—
2591	„	1	—	—
2803	„ und Insel Schönenwerd	1	—	—
2804	„ Insel Schönenwerd	1	—	—
2939	**Bäch** am Zürichsee	1	—	—
2948	**Feusisberg** gegen den Zürichsee	1	—	—
14022	„ Hotel „Bellevue“	1	—	—
2720	**Hotel Feusisgarten**	1	—	—
2949	**„Luegeten“** und der Zürichsee	1	—	—
2986	**Siebnen** gegen die Hörnlikette	1	—	—
2906	**Lachen**	1	—	—
2844	„ vom See aus gesehen	1	—	—
2542	**Johannisburg** bei Lachen	1	—	—
2832	**Uznach** gegen den Mürtschenstock	1	—	—
2536	**Zollikon** vom linken Ufer aus gesehen	1	—	—
2805	„ „ See aus gesehen	1	—	—
2962	„ „ „ „ „ Gesamtübersicht	1	—	—
2924	„ das Casino	1	—	—
14216	**Küsnacht**, vom See aus gesehen	1	—	—
14056	„ „ „ „ „	1	—	—
2923	„ Hotel „Sonne“	1	—	—
2998	**Forch.** Blick auf Säntis, Speer und Mürtschenstock	1	—	—
2807	**Erlenbach** vom See aus gesehen	1	—	—
2809	**Herrliberg**, Hotel „Raben“ und Kirche v. See gesehen	1	—	—
2557	**Meilen**, Generalansicht mit Alpen	1	—	—
2558	„ mit Glärnischkette	1	—	—
2593	„ Panorama	1	—	—
2810	„ vom See gesehen	1	—	—
2811	„ „ „ „	1	—	—
12922	„ Schilfvordergrund	1	—	—
2580	**Männedorf** gegen den Glärnisch gesehen	1	—	—
12924	„ vom See aus gesehen	1	—	—
2813	„ „ „ „ „	1	—	—
14071	**Männedorf**, Strasse mit Kirche	—	1	—
2892	„ Zeller'sche Anstalt	1	—	—
2964	„ „ „ und Kapelle	—	1	—
12920	**Stäfa** gegen das linke Seeufer gesehen	1	—	—
2577	„ „ den Hohen Rhonen gesehen	1	—	—
2578	„ „ Wädenswil gesehen	1	—	—
12921	„ vom See aus gesehen	1	—	—
2815	„ „ „ „ „	1	—	—
2605	„ die Sternenhalde	1	—	—
2817	„ Unterdorf	1	—	—
2960	„ das Patrioten-Denkmal H	1	—	—
2818	**Rapperswil** mit Ledischiff	1	—	1
2819	„ „ „	1	—	—
12901	„ vom Seedamm gesehen	1	—	—
2583	„ „ „ „ Gewitterstimmung	1	—	—
2669	„ „ „ „	1	1	—
2989	„ mit Schilfvordergrund	1	—	—
2574	„ gegen den Glärnisch gesehen	1	—	—
2889	„ „ „ Mürtschenstock	1	—	—
2575	„ „ „ grösser	1	—	—
2670	„ die Burg H	1	1	—
2589	„ Panorama	1	—	—
2879	**Der obere Zürichsee** von Rapperswil gesehen	1	—	—
2822	**Insel Ufenau** mit Seglern	1	—	—
2890	„ „ Schilfvordergrund, Abendstimmung	1	—	1
2823	Segelschiff bei der Ufenau	1	—	—
2821	**Insel Ufenau**, Mondschein	1	—	—
14356	„ „ Kirche mit Huttens Grab	1	—	—
14357	**Auf der Ufenau**	1	—	—
2824	**Sommerabend bei der Lützelau**	1	—	—
2825	**Insel Lützelau**	1	—	—

			Quart	Kabinet	Mono
14355	**Ufer bei Hurden**		1	—	—
9506	**Abend am Zürichsee**		1	—	—
9510	**Zürichsee,** Uferydill und Insel Ufenau		1	—	—
9512	„ „ badende Knaben und Ufenau		1	—	—
9515	„ „ Kinder		1	—	—
9514	„ „ „		1	—	—
9513	„ „ waschende Frauen		1	—	—
9503	„ Segelbarke (Ledischiff), Abendstimm.	H	1	—	—
9502	„ „ „	H	1	—	
9501	„ „ bei Sonnenuntergang		1	—	—
9505	„ Segeljacht		1	—	—
9504	„ „	H	1	—	—
9705	„ Wolkenstudie		1	—	—

9216	**Weinlese am Zürichsee** — Sauser laden		—	1	—
9217	„ „ „ Füllen der Traubenstanden		—	1	—
9230	„ „ „ Vor dem Trotthaus		—	1	—
9232	„ „ „ Im Trotthaus		—	1	—
9431	**Riegelhaus am Zürichsee** (Bühl, Wädenswil.		1	—	—

Uebriges Zürichbiet.

2680	**Winterthur** vom „Bäumli" gesehen"		1	1	1
12914	„ „ Brühlberg aus gesehen		1	—	—
12718	„ gegen „Bäumli" und Technikum		1	—	—
2683	„ „ das „Bäumli" gesehen		1	—	—
2684	„ vom Brühlberg aus gesehen		1	1	—
2682	**Winterthur** und Veltheim vom Lindberg gesehen		1	1	—
2681	„ vom Lindberg gesehen		1	—	—
12915	„ gegen den Eschenberg		1	—	—
12720	„ Museumstrasse		1	—	—
12714	„ Marktgasse		1	—	—
12712	„ der Graben		1	—	—
12715	„ der Neumarkt		1	—	—
12659	„ die reform. Kirche	H	1	1	—
2687	„ die kathol. Kirche	H	1	1	—
12658	„ das Stadthaus		1	—	—
2685	„ „ „ Frontansicht		1	1	1
12713	„ das kant. Technikum		1	—	—
12716	„ das Museum		1	—	—
2688	„ der Bahnhof		1	1	—
12719	„ der Bahnhofplatz		1	—	—
12717	„ „ „		1	—	—
12913	„ Giesserei und Lokomotivfabrik		1	—	—
12916	**Töss** gegen Hochwülflingen		1	—	—
2689	„ bei Winterthur		1	1	—
2690	**Wülflingen** bei Winterthur		1	1	—
2691	„ „ „		1	—	—
14229	**Wirtschaft zum „Eschenberg"** bei Winterthur		1	—	—
14219	**Schloss Kyburg** bei Winterthur	H	1	—	—
14380	**Schloss Elgg** bei Winterthur	H	1	—	—
2912	**Schauenberg,** der Gipfel		1	—	—
2911	„ Blick auf die Glarneralpen		1	—	—
2910	**Gyrenbad,** Blick auf Turbenthal und die Alpenkette		1	—	—
2532	**Uster**		1	—	—
12660	„		1	—	—
2513	„ Schloss und Kirche		1	—	—
2841	**Grüningen,** I. Blatt		—	1	—
2842	„ II. „		—	1	—
2843	„ die Kirche	H	—	1	—
2608	**Bubikon**		1	—	—
2609	„ und der Bachtel		1	—	—

			Quart	Kabinet	Mono
2504	**Pfäffikon** am Pfäffikersee		1	—	—
14346	**Bauma**		1	—	—
2974	„		1	—	—
2908	**Hörnli,** Blick auf die Glarneralpen		1	—	—
2909	„ der Gipfel mit Signal und Restaurant		1	—	—
9024	**Wehntalerinnen** (Trachtenbild)	H	1	—	—

Schaffhausen, Rhein u. Untersee.

12681	**Schaffhausen,** Gesammtansicht		1	—	1
12682	„ „		1	—	—
2791	„ „		—	1	—
2901	„ „		1	—	—
2798	„ „		—	1	—
2997	„ „		—	1	—
2992	„ das Wasserwerk		1	—	—
2994	„ Rheinquai		—	1	—
2993	„ Schifflände, Munoth		1	—	—
2792	„ Munoth und Rheinbrücke		—	1	—
2796	„ Oberstadt		1	—	—
2795	„ Haus zum Ritter	H	—	1	—
2995	**Schaffhausen,** Rathaussaal		—	1	—
2996	„ „		—	1	—
2899	**Der Rheinfall,** Gesamtansicht		1	—	1
2511	„ „ „		1	1	—
2512	„ „		1	—	—
2991	„ „		1	—	—
12703	**Diessenhofen,** Gesamtansicht		1	—	—
12705	„ Hauptstrasse		1	—	—
2936	**Stein a. Rhein** und Schloss Hohenklingen		1	—	—
2937	„ „ „ „ „		1	—	—
2938	„ „ vom Rheinufer gesehen		1	—	—
12750	**Burg** bei Stein a. Rhein		1	—	—
12663	**Stein a. Rhein** vom Dampfer aus		1	—	—
12666	**Mammern,** Dampfbootländе		1	—	—
12664	**Steckborn,** vom Dampfer aus		1	—	—
2935	„ der Turmhof		1	—	—
12665	**Berlingen** am Untersee, vom Dampfer aus		1	—	—

Thurgau.

12894	**Frauenfeld,** Gesamtansicht		1	1	1
12998	„ „		1	—	—
12895	„ „		1	—	—
14004	„ „		—	1	—
2696	„ Strassenbild	H	1	—	—
2695	„ „		1	—	—
2694	„ das Schloss	H	1	—	—
12999	„ „		1	—	—
14002	„ „		—	1	—
2675	„ die Post		1	—	—
14003	„ das Postgebäude		—	1	—
2693	„ die Kaserne		1	—	—
12940	**Weinfelden,** Generalansicht		1	—	—
12930	„ „		1	—	—

			Quart	Kabinet	Mono
12934	Panorama von Weinfelden		1	—	—
12935	„ „ „		1	—	—
12938	„ „ „		1	—	—
12939	„ „ „		1	—	—
12941	Weinfelden gegen das Schloss		1	—	—
12936	„ Bahnhofstrasse		1	—	—
12933	„ Hotel Bahnhof und Schlossgasse		1	—	—
12929	„ das Schloss		1	—	—
12932	„ das Rathaus	H	1	—	—
12931	„ Kath. Kirche		—	1	—
12937	„ die beiden Kirchen				

Der Bodensee.

14387	Sonnenuntergang am Bodensee		1	—	—
12704	Romanshorn, Gesamtansicht		1	—	—
12685	„ Bahnhofstrasse		1	—	—
12688	„ Bahnhof und Postgebäude		1	—	—
12707	„ Hafenpartie und Säntisgruppe		1	—	1
12686	„ der Hafen, mit Trajektboot		1	—	—
12687	„ der Hafen		1	—	—
12684	„ am Hafen, Einsteigeperron		1	—	1
12695	Arbon		1	—	—
12683	„		1	—	—
12690	„ Partie bei der Schifflände		1	—	—
12689	„ die Kirche	H	1	—	—
12691	„ Kirche und Schloss		1	—	—
12700	Rorschach, Gesamtansicht gegen Arbon		1	—	—
12699	„ „ „ vom Schulhaus gesehen		1	—	1
12911	„		1	—	—
12677	„ vom See gesehen		1	—	—
12702	„ „ „ „		1	—	—
12693	„ Panorama		1	—	—
12694	„ „		1	—	—
12910	„ Bahnhof und Hafen		1	—	—
12676	„ am Hafen		1	—	—
12907	„ „ „		1	—	—
12909	„ Hauptstrasse		1	—	—
12696	„ das Kornhaus		1	—	—
12679	„ Jakobsplatz	H	1	—	—
12661	„ Jakobsbrunnen		1	—	—
12908	„ alte kath. Kirche		1	—	1
12698	Heiden, Gesamtansicht		1	—	—
12668	„ „		1	—	—
12701	„ „		1	—	—
12667	„ „		1	—	—
12697	„ und der Bodensee		1	—	—
12919	„ Kirchplatz gegen Hotel Krone		1	—	1
12918	„ „ mit Kirche		1	—	—
12917	„ Kurhaus		1	—	—
12996	Rheineck gegen Thal gesehen		1	—	—
12649	„ von Walzenhausen gesehen		1	—	—
12997	„ vom Rheinufer gesehen		1	—	—
12673	„ „ „ „		1	—	—
12662	„ von der Rheinbrücke gesehen		1	—	—
12708	„ geg. den Pfänder von der Burg gesehen		1	—	—
12709	„ und Walzenhausen, von der Burg gesehen		1	—	—
12672	„ Gesamtansicht		1	—	—
12671	„ „		—	1	—
14001	„ westl. Teil		1	—	—
12994	„ und Rheinbrücke				

		Quart	Kabinet	Mono
12678	**Rheineck,** Thalerstrasse	1	—	—
12680	„ Hauptstrasse	1	—	—
12669	„ die Realschule	1	—	—
12675	„ Friedhof und Kirche	1	—	—
12674	„ Gasthof z. Hecht	1	—	—
12995	„ Schloss Weinburg	1	—	—
12657	„ und Walzenhausen, v. „Steinern Tisch“ ges.	1	—	—
12651	**Panorama von Walzenhausen**	1	—	—
12652	„ „ „	1	—	—
12653	„ „ „	1	—	—
12647	**Walzenhausen,** Blick vom Steigbühl	1	—	—
12656	„ von der Hohstatt gesehen	1	—	—
12643	„ vom Rheinkulm gesehen	1	—	—
12645	„ vom Kurhaus gesehen	1	—	—
12654	„ Platz vom Rheinkulm gesehen	1	—	—
12655	„ Rosenberg u. Blick a. Bregenz, Pfänder	1	—	—
12650	„ und Hotel Kurhaus	1	—	—
12644	„ Kirche und Hotel Rheinkulm	1	—	—
12646	„ Strasse	1	—	—
12648	**Araucaria imbricata** bei Walzenhausen H	1	—	—
12640	**Panorama v. d. Gebhardshöhe** bei Walzenhausen	1	—	—
12641	„ „ „ „	1	—	—
12642	„ „ „ „	1	—	—
7540	**Bregenz** gegen die Schweizeralpen	1	—	—
7541	„ „ Lindau gesehen	1	—	—
7542	„ die Pfarrkirche H	1	—	—
7543	„ Partie in der Altstadt	1	—	—
7544	„ Weinstube „Kinz“	1	—	—
7545	**Lindau** und der Hafen	1	—	—
7546	„ „ „ „ (vom Leuchtturm) H	1	—	—
7547	„ der Löwe am Hafeneingang H	1	—	—
7548	„ Hafeneinfahrt und Blick auf Bregenz	1	—	—
7549	„ Neptunbrunnen und Cavazzenhaus	1	—	—
7550	„ das Rathaus (Südfaçade) H	1	—	—
7551	„ „ „ (Nordfaçade) H	1	—	—
7552	„ der Diebsturm H	1	—	—
7553	„ das Landtor und die Stiftskirche H	1	—	—
7554	**Langenargen** und **Schloss Montfort** (am Bodensee)	1	—	—
7555	**Schloss Montfort** bei Langenargen (Bodensee)	1	—	—
7556	**Friedrichshafen,** Blick auf das Königl. Schloss	1	—	—
7557	**Konstanz,** das Münster H	1	—	—
7558	„ das Konziliumsgebäude	1	—	—
7559	„ Partie bei der Rheinbrücke	1	—	—
7560	„ das Postgebäude	1	—	—
7561	„ das Schnetztor	1	—	—
7562	**Ruine Hohentwiel** bei Singen	1	—	—
7563	**Der Hohentwiel** mit dem Gasthaus	1	—	—
12554	**Altstätten** und das Rheintal	1	—	—
12555	„ Strasse	1	—	—
1556	**Burg Altstätten** im Rheintal	1	—	—

Stadt St. Gallen.

2721	**St. Gallen,** Panorama von drei Weihern gesehen	1	—	—
2722	„ „	1	—	—
2723	„ „ von der Falkenburg aus gesehen	1	—	—
2724	„ „ „ „ „ „ „	1	—	—
2725	„ „ „ „ „ „ „	1	—	—

				Quart	Kabinet	Mono
2728	St. Gallen,	mit dem Rosenberg		1	1	—
12955	„	vom Rosenberg aus		1	—	1
2733	„	von der Falkenburg gesehen		1	1	1
2732	„	„ „ „ „		1	1	—
2735	„	von Dreilinden gesehen		1	—	—
14020	„	mit dem Bodensee, von der Solitüde ges.		1	—	—
12978	„	„ „ „ „ „ „ „		1	—	—
14375	„	von der Solitüde gesehen		1	—	—
14035	„	von der Speicherstrasse gesehen		1	—	—
12956	„	vom Mühleck gesehen		1	—	—
12954	„	Kloster und Stadtansicht.		1	—	—
12957	„	Mühleckweg		1	—	—
12965	„	Metzgergasse	H	1	—	—
12964	„	Neugasse	H	1	—	—
12963	„	Schmidgasse	H	1	—	—
12962	„	Multergasse	H	1	—	—
12970	„	Marktgasse		1	—	1
12971	„	„ m. Laurenzen- u. Klosterkirche	H	1	—	—
12972	„	Marktplatz		1	—	—
12831	„	„		1	—	—
12973	„	„ und Hotel Hecht		1	—	—
12833	„	„ „ „ „		1	—	—
12832	„	Hechtplatz u. Magnuskirche		1	—	—
12969	„	Theaterplatz		1	—	—
12974	„	Gallusplatz		1	—	—
12977	„	Klosterhof		1	—	—
2729	„	„	H	1	—	1
2730	„	Klosterkirche	H	1	—	—
2726	„	Linsenbühlkirche	H	1	—	—
12966	„	Laurenzenkirche	H	1	—	—
12976	„	Schutzengelkapelle und Zeughaus		1	—	—
12967	„	Verkehrsschule	H	1	—	—
12961	„	Museum		1	—	—
2731	„	das Kaiser-Karlstor		1	—	—
14377	„	Vadian-Denkmal		1	—	—
12959	„	Unionbank und Broderbrunnen		1	—	—
12958	„	der Broderbrunnen	H	1	—	—
12975	„	Volksküche		1	—	—
12968	„	Alkoholfreies Restaurant		1	—	—
2734	„	Obstmarkt		1	—	—
2727	„	Drei-Weihern		1	1	—

Appenzellerland.

12953	Schlachtdenkmal bei Vögelinsegg		H	1	—	1
12952	Speicher von Vögelinsegg aus			1	—	—
12606	Trogen, Gesamtansicht			1	—	—
12607	„			1	—	—
12542	Die Schlachtkapelle a. dem Stoss		H	1	—	1
12543	Gedenkschrift in der Schlachtkapelle a. d. Stoss			1	—	—
12828	Teufen			1	—	—
12830	„	mit Fröhlichsegg und Bad Sonder		1	—	—
12827	„ „ „			1	—	—
14053	„	(mit Kühen)		—	1	—
12794	Gäbris-Panorama	gegen Kamor und Säntisgruppe		1	—	—
12795	„ „			1	—	—
12796	„ „			1	—	—
12793	Gäbris, Wirtshaus			1	—	—
12627	„	Gasthaus und Aussicht (Winter)		1	—	—
12797	„	Blick auf die Säntiskette		1	—	1
2628	„	Blick auf Vorarlbergeralpen u. Hohenkasten		1	—	—
12563	Gais und der Gäbris			1	—	—
12792	„ „ Säntis			1	—	—
12562	„ „ „			1	—	—

		Quart	Kabinet	Mono
12564	**Gais**, gegen den Schwäbrig	1	—	—
12559	„	1	—	—
12561	**Strasse von Gais nach Appenzell u. der Säntis**	1	—	—
12560	**Appenzell** und der Säntis	1	—	1
12520	„ mit Hohen Kasten und Kamor	1	—	1
12573	„	1	—	—
12839	„ mit Hohenkasten und Alpsiegel	1	—	—
12837	„ „ Gäbris und Hirschberg	1	—	—
12838	„ „ Hohhirschberg	1	—	—
14021	„ und Bahnlinie nach Gais	1	—	—
14390	„ mit dem grossen Bahn-Viadukt	1	—	—
14396	„ „ Bahnviadukt	1	—	—
12572	**Appenzellerbahn**, Kaubachbrücke	1	—	—
14064	**Appenzell** von der Gontenstrasse	—	1	—
12836	„ Kirche und Dorfpartie	1	—	—
12866	„ Prozession bei der Abtskapelle	1	—	1
12521	„ Strasse mit Prozession	1	—	—
12814	„ Armenkapelle	1	—	—
12840	„ Kirche H	1	—	—
14055	„ Inneres der Kirche	—	1	—
14392	„ Schlössli und Frauenkloster	1	—	—
14057	„ Hauptstrasse	—	1	—
14049	„ Postplatz	—	1	—
14065	„ Rathausplatz	—	1	—
14066	„ Täfeli Jungfern bei der Prozession	—	1	—
12813	„ Wirtshaus z. „Traube“	1	—	—
14058	„ „ z. „Falken“	—	1	—
14067	„ Gaissenmarkt	—	1	1
14068	„ Dorfplatz, Post; Pferde am Brunnen	—	1	—
14084	„ Kuhhandel	—	1	—
12815	**Steinegg** bei Appenzell	1	—	—
12522	„ „ „	1	—	—
12816	**Strasse nach Weissbad** mit Alpsiegel	1	—	—
14052	„ „ „ von Appenzell	—	1	—
12784	**Weissbad** bei Appenzell	1	—	—
12817	„ „ „	1	—	—
12782	„ „ „	1	—	—
12783	„ „ „	1	—	—
14056	„ „ „	—	1	—
14048	**Leuenfall bei Weissbad** H	—	1	—
14079	**Weissbad** und Ebenalpweg	—	1	1
12843	„ mit Wildkirchli und Ebenalp	1	—	—
12842	„ „ Hohen-Kasten	1	—	—
12841	„ „ „ H	1	—	—
12774	**Wasserauen bei Weissbad** H	1	—	1
12773	„ und Marwies	1	—	—
12775	**Säntisträger** bei Wasserauen H	1	—	—
12523	**Schwendi** bei Weissbad	1	—	—
12844	„ mit Ebenalp	1	—	—
12846	„ „ Alpsiegel	1	—	—
12845	„ „ „ und Hohen-Kasten	1	—	—
12981	**Landschaft** bei Schwendi	1	—	—
12806	**Am Weg zum Seealpsee**, Kinder in Appenzellertracht	1	—	—
12525	**Der Seealpsee**	1	—	1
12776	„ mit Säntis, Altmann und Wirtshaus	1	—	1
12851	„ „ Aescher und Ebenalp	1	—	—
12778	„ „ Säntis u. Altmann (m. Wirtshaus)	1	—	—
12780	„ H	1	—	—
12781	„	1	—	—
12779	„	1	—	—
12862	„	1	—	—
14048	„ und Wirtshaus	—	1	—
14051	„ (Wäscherinnen)	—	1	1
14050	„ (mit Schiffchen)	—	1	—
12850	**Seealp**	1	—	—

			Quart	Kabinet	Mono
14043	**Seealp**, mit Blick auf Säntis und Altmann		—	1	—
14069	**Aescher** vom Seealpsee aus		—	1	—
12848	„ mit Altmann		1	—	1
12849	„ „	H	1	—	—
12847	„ „ Säntis		1	—	—
12527	„ beim Wildkirchli	H	1	—	—
14070	„ Wirtshaus	H	—	1	—
14086	„ „ (mit Ziegen)	H	—	1	—
12529	**Scheffeldenkmal und Wildkirchliweg**	H	1	—	—
12528	„ „ „	H	1	—	—
12530	**Wildkirchli** (Kapelle)	H	1	—	1
12575	„ „		1	—	1
12531	„ Wirtshaus	H	1	—	1
12571	„ „		1	—	—
12569	**Wildkirchlihöhle** mit Altar		—	1	—
12568	„ „ Eisgebilden		1	—	—
12532	**Ebenalp**		1	—	—
14054	„ -Wirtshaus		—	1	—
14045	**Heuträger auf der Ebenalp**		—	1	—
12765	**Altenalp** mit Säntis und Altmann		1	—	—
14077	„		—	1	1
12863	**Säntisweg** in den Schrennen	H	1	—	—
12853	**Meglisalp** mit Hundstein und Freiheit		1	—	—
12854	„ „ „ „ „	H	1	—	—
12541	„ und Altmann		1	—	1
12540	„ „		1	—	—
14089	**Alpabfahrt** von der Meglisalp in die Schrennen		—	1	—
14047	**Auf der Meglisalp** (Jassgesellschaft)		—	1	1
12852	**Säntisweg** mit Strich und Seealpsee	H	1	—	1
12864	**Säntisträger** bei der Schirmhütte in der Schrennen	H	1	—	—
12767	**Weg bei Oehrli und Hängetten** mit Säntisgipfel		1	—	—
14088	**Schafe am Oehrliweg** (Säntis)		—	1	—
14073	„ „ **Säntis** (Oehrligrube)		—	1	—
12766	**Vordere Wagenlucke**, Hängeten und Oehrlikopf		1	—	—
14364	**Die Wagenlucke am Säntis**		1	—	—
12867	**Säntis** vom langen Schnee gesehen	H	1	—	—
12769	**Blauer Schnee** mit Gyrespitz und Säntisgipfel		1	—	—
12768	„ „ „ Säntisgipfel		1	—	—
14061	**Säntis** mit dem „blauen Schnee“ vom Oehrliweg ges.		—	1	—
12771	„ Gasthaus und Observatorium		1	—	1
12533	„ „ und Gipfel		1	—	—
12856	**Säntisgasthaus**		1	—	—
12855	**Säntisgipfel** und Observatorium		1	—	—
14365	**Säntis**, die Platten mit Observatorium	H	1	—	—
12876	„ Observatorium		—	1	—
14366	**Panorama vom Säntis**, Altmann und Vorarlbg. Alpen		1	—	—
14367	„ „ Bernina-Gruppe und Alvier		1	—	—
14368	„ „ Kurfirsten		1	—	—
24369	„ „ Glarner-Alpen		1	—	—
12534	**Säntis**, Blick auf Altmann und Vorarlbergeralpen		1	—	—
12770	„ „ „ Seealpsee, Rhein u. Vorarlbrgalpen.		1	—	—
14082	„ „ „ die Kurfirsten		—	1	—
12772	„ Thierwies und Abstieg nach Urnäsch		1	—	—
14373	**Kräzerli und Säntis**		1	—	—
12578	**Der Altmann**	H	1	—	—
12567	**Säntis** vom Altmann gesehen		1	—	—
12820	**Furgglenfirst und Kreuzberge**	H	1	—	1
12818	**Saxerlucke und Kreuzberge**		1	—	—
12819	„ **und letzter Kreuzberg**	H	1	—	—
12861	**Hochhaus**		1	—	—
12874	**Dreifaltigkeit**		—	1	—
12873	**Widderalp**		—	1	—
12871	**Fählenalp**		1	—	—
12801	**Fählensee und Altmann**		1	—	—
12566	„		1	—	—

			Quart	Kabinet	Mono
12870	**Fählensee**		1	—	—
14046	„	H	—	1	1
14059	„ von Westen (mit Vieh)		—	1	—
12869	**Bollenwies** beim Fählensee		1	—	—
12860	**Staubernkanzel**	H	1	—	—
12821	**Alp Sembtis und Hundstein**		1	—	—
12800	„ „ „ „		1	—	—
12865	**Sembtissee und Hohen-Kasten**		1	—	—
12788	„ „		1	—	—
12576	„		1	—	—
14075	„ und Hohen-Kasten		—	1	—
12785	**Brüllisau** und Hohen-Kasten		1	—	1
12524	„ „ „		1	—	—
12791	**Hohen-Kasten**		1	—	—
12802	„ Gasthaus		1	—	—
14063	„ Blick auf die Säntisgruppe		—	1	1
12577	„ „ „		1	—	—
12789	„ „ „		1	—	—
12790	„ „ auf Altmann und Sämbtissee		1	—	—
12805	„ „ gegen Buchs und Alvier		1	—	—
12803	„ „ ins Rheintal		1	—	—
12804	„ „ gegen Feldkirch		1	—	—
12859	**Alp Unterkamor**		1	—	—
12858	**Aussicht von Fähnern** auf das Säntisgebiet		1	—	—
12539	**Herisau,** Gesamtansicht		1	—	—
12834	„ „		1	—	—
12536	**Waldstatt,** Gesamtansicht		1	—	—
12537	„		1	—	—
12538	**Jakobsbad und Hundwilerhöhe**		1	—	—
12565	**Urnäsch,** Gesamtansicht		1	—	—
14395	„ „		1	—	—
12822	„ mit Hochalp		1	—	1
12823	„ „ Säntis		1	—	—
12824	„ „ Hundwilerhöhe		1	—	—
14391	„ gegen die Hundwilerhöhe		1	—	—
12825	„ Bad Ruppen		1	—	—
12826	„ Rössli mit Hohhamm		1	—	—
12570	**Urnäschbachtobel**	H	1	—	—
12574	**Zürchermühle bei Urnäsch**	H	1	—	—
12857	**Gasthaus „Rossfall" und Säntis**		1	—	—

Volksstudien aus dem Appenzellerland.

9002	Appenzellerin (Trachtenbild)	H	1	—	—
9034	„ mit Stickrahmen (Brustbild)	H	1	—	—
9035	„ „ „ (Profil)	H	1	—	—
12514	„ „ „ ganze Figur	H	1	—	—
9033	„ „ „ „ „	H	1	—	—
12515	Appenzeller Stickerinnen	H	1	—	—
9030	„ „	H	1	—	1
9029	Appenzellerinnen (Trachtenbild)	H	1	—	—
9025	Appenzellerin (Brustbild)	H	1	—	—
9051	Appenzell-Innerrhoden (Mutter u. Kind in Tracht)	H	—	1	—
9039	Appenzell-Innerrhödler (Mann und Frau)	H	1	—	—
12513	Alter Appenzeller und Appenzellerin	H	1	—	—
9050	Appenzeller Frauen vor der Kirche	H	—	1	—
9178	Appenzellermädchen mit Ziegen	H	1	—	—
9179	„ „ „	H	1	—	—
9180	„ am Brunnen	H	1	—	—
12501	Appenzellersennen	H	1	—	1
9170	„	H	1	—	—
12502	„ (mit Kühen)		1	—	—

			Quart	Kabinet	Mono
12503	Appenzellersennen (mit Kühen und Ziegen)		1	—	—
12500	„ (Gruppe vor dem Haus)		1	—	—
12512	Appenzellersennenbub (mit Kuh) vor dem Haus		1	—	1
12509	Appenzeller Gaisbub (mit Ziegen)		1	—	—
12510	Junger Senne und Gaishirt (mit Ziegen, Appenzell)		1	—	—
12516	Alter Appenzeller (Haas-Toni, Brustbild)	H	1	—	1
12517	„ „ „ „	H	1	—	—
12579	„ „ (Hirschberg Xaveri, Brustbild)	H	1	—	—
9169	„ „ (Brustbild)	H	1	—	—
12518	„ „ (Schöpfers Kalöri, Brustbild)	H	1	—	—
9167	Alte „ (vor dem Haus sitzend)	H	1	—	—
9168	„ „ „ „ „ „	H	1	—	—
12504	Appenzellersenne „ „ „	H	1	—	—
9045	„	H	—	1	—
9041	Appenzellerbub (Brustbild)	H	1	—	—
9042	Appenzellermeitli (Gegenstück zu 9041)	H	1	—	—
9043	„Toni“, (Appenzellerbub)	H	1	—	—
9044	„Zischgeli“ (Appenzellermeitli. Gegenstück z. 9043)	H	1	—	—
9040	Junge Appenzeller, (Pärchen)	H	1	—	—
9176	Appenzellerkinder (Trachten)	H	1	—	—
9172	„ „	H	1	—	—
9171	„ „	H	1	—	—
9173	„ „Aufstieg“ (Serie Gebirgstour)	H	1	—	—
9174	„ „Rast“ „ „		1	—	—
9175	„ „Auf d. Gipfel“ „	H	1	—	—
9236	Appenzeller Bauernstube mit Insassen	H	1	—	—
9218	Im Appenzellerland (Jassgesellschaft)		—	1	—
9223	Dängler im Appenzellerland		—	1	1
9221	Kästräger am Seealpsee	H	—	1	1
9220	Käsabwiegen in der Alphütte		—	1	—
9219	Aelpler beim Abendbrot in der Sennhütte		—	1	1
9225	Käser in der Alphütte		—	1	1
9222	Heueinbringen in die Alphütte		—	1	1
12507	Appenzeller Senntenzug		1	—	—
12508	„ Alpfahrt		1	—	1
12506	„ -Sennte Alpabfahrt		1	—	—
12511	Appenzeller Alpabfahrt, Gaisbub und „Ledi“		1	—	—
12558	„ „ „		1	—	—
12505	„ Alpfahrt, die „Ledi“		1	—	—
12557	„ Alpabfahrt „		1	—	—
14060	„ Alpfahrt		—	1	1
9181	Säumer mit Saumpferden (Kt. Appenzell)		1	—	—
12875	Saumpferde		—	1	—
12519	Appenzellerhaus		1	—	—
12585	„		1	—	—
9429	„		1	—	—
9430	„		1	—	—
12596	Landsgemeinde in Appenzell, Sammlung v. d. Rathaus		—	1	—
12597	„ „ „ Ansprache d. Landamms.		1	—	—
12598	„ „ „ der Eidschwur		1	—	1

Das Toggenburg.

12550	**Wildhaus** gegen den Säntis	1	—	—
12548	„ gegen den Säntis	1	—	—
12551	„ Blick auf die Kurfirsten	1	—	—
12547	„	1	—	—
12552	„ Dorfplatz	1	—	—
12549	„ Geburtshaus Ulrich Zwinglis	1	—	1
12546	**Unterwasser** gegen den Säntis	1	—	—

			Quart	Kabinet	Mono
12545	**Unterwasser** und Alt St. Johann		1	—	—
12544	**Alt St. Johann** gegen den Säntis		1	—	—
14425	**Lichtensteig,** Gesamtansicht		1	—	—
14426	„ vom Rosengarten gesehen		1	—	—
14427	„ gegen Dietfurt und Büttswil		1	—	—
14429	„ Partie an der Thur		1	—	—
14428	„ Thurbrücke und Bahnhof		1	—	—
14376	**Wil** gegen die Kurfirsten		1	—	—
14374	„ „ das Toggenburg		1	—	—
14378	„ Hauptstrasse		1	—	—
12951	„ Hofplatz	H	1	—	—
12950	„ „		1	—	—
12949	„ Promenade		1	—	—
12553	**Alphütte** im Toggenburg		1	—	—

Walensee und Umgebung.

8525	**Weesen,** Leistkamm und Alvierkette		1	—	1
8648	„ und der Alvier		1	1	—
8647	„ vom Biberlikopf gesehen		1	—	—
8551	„ und Wallensee		1	—	—
8526	„ Seepromenade, Rautispitz und Glärnisch		1	—	—
8948	„ Blick gegen den Mattstock		1	1	—
8947	„ Hotel Speer und Bahnhof		1	1	—
8527	„ „ „ „ „		1	—	—
8950	„ Pension Mariahalden		—	1	—
8946	„ Kirche mit Rautispitze und Glärnisch		1	1	—
8954	„ Hauptstrasse und Kloster		1	—	1
8663	„ das Kloster		1	—	—
8662	„ „ „ Inneres		1	—	—
8949	„ Blick auf Walensee		1	1	—
8835	„ Blick auf Walensee, Kurfirsten u. Mürtschen.		1	—	—
8945	„ Fly mit Mürtschenstock		1	1	—
8528	„ Blick vom Jakobstraum		1	—	—
8626	**Walensee,** Blick gegen das Hirzeli		—	1	—
8649	Am Walensee		1	—	1
8650	„ „		1	—	—
8651	„ „		1	—	—
8553	„ „		1	—	—
8603	„ „ (Gäsi)		1	—	—
8861	**Kerenzerstrasse** mit Wiggis und Glärnisch		1	—	—
8664	**Weesen** und der Speer vom Kerenzerberg gesehen		1	—	—
8661	**Filzbach** am Wallensee		1	—	—
8660	**Obstalden**		1	—	—
8953	„ Blick auf die Kurfirsten u. d. Sichelkamm	H	1	—	—
8558	Aus Obstalden		—	1	—
8829	Blick von Obstalden auf Amden und den Walensee		1	—	—
8590	**Mühlehorn** gegen den obern Walensee		1	—	—
8943	„		1	1	—
8944	„		1	1	—
8942	**Am Walensee,** Partie mit Mühlehorn		1	1	1
8565	Abend am Walensee (Mühlehorn)		1	—	—
8620	Blick auf Mühlehorn von Tiefenwinkel		1	—	—
8569	Am Südufer des Walensee		1	—	—
8588	**Murg** am Walensee (gegen Sichelkamm und Alvier)		1	—	—
8604	Motiv am Walensee		1	—	—
8955	Strasse nach Bättlis		1	—	—
8613	**Quinten** am Walensee		1	—	—
8572	Partie am Walensee (Quinten)		1	—	—
8652	Strasse nach Amden; (Rückblick auf Weesen)		1	—	—
8644	An der Strasse nach Amden	H	1	1	—
8873	**Amden,** Generalansicht		1	—	—
8745	„ Blick auf den Mürtschenstock		—	1	—

			Quart	Kabinet	Mono
8746	**Amden,** Blick auf den Mürtschenstock mit See	H	—	1	—
8874	„ von Schafmatt aus		1	—	—
8655	„ mit Walensee und Rautispitz		1	—	1
8653	**Vorder-Amden** mit Mürtschenstock und Glärnisch		1	—	—
8654	**Hinter-Amden** und Mürtschenstock		1	—	—
8880	**Amden,** Tobelschlucht I	H	1	—	—
8881	„ „ II	H	1	—	—
8877	„ Dorfpartie	H	1	—	—
8879	Häuser in Amden		1	—	—
8875	Amden, Kapelle und Dorfpartie	H	1	—	—
8876	„ „	H	1	—	—
8878	„ Gasthof zum „Sternen“		1	—	—
8656	**Speer**-Wirtshaus (Obere Käsern und der Mattstock)		1	1	1
8657	„ Aussicht gegen Osten		1	—	—
8658	„ „ „ das Glarnerland		1	—	—
8633	Partie am Schiltbach bei Flums	H	1	—	—
8632	Wasserfall im Weisstannental	H	1	—	—
8567	**Sargans** gegen die Falknis		1	—	—
8564	Schloss Sargans und der Gonzen	H	1	—	—
8659	Sargans und der Gonzen		1	—	1

Glarnerland.

Linthtal (Grosstal).

8857	Aus dem **Glarner-Unterland**		1	—	—
8607	„ „ „ „		1	—	—
8858	**Glarner-Unterland,** Rautispitz und Glärnisch		1	—	—
8836	**Niederurnen**		1	—	—
8634	**Bergahorn** im Morgental		1	—	—
8624	Blick a. d. Wallensee v. Ferienheim ob. Niederurnen		1	—	—
8862	„ vom Morgenholz auf Wallensee		1	—	—
8850	**Näfels** mit Brünnelistock		—	1	—
8840	**Mollis** mit Glärnisch		1	—	—
8966	„ gegen den Glärnisch		1	—	—
8965	„ „ Näfels und Obersee		1	—	—
8842	„ und Frohnalpstock		1	—	—
8843	„ „ „	H	1	—	—
8615	**Obersee** und Brünnelistock		1	—	—
8570	„ „ „		1	—	—
8563	„ „ „		1	—	—
8859	„ „ „	H	1	—	—
8623	**Netstall** und die Glärnischkette		1	—	—
8893	**Glarus** „ „ „		1	—	—
8894	„ und der Vorderglärnisch		1	—	1
8545	„ „ „ „		1	—	—
8892	„ „ „ „		1	—	—
8891	„ „ „ „	H	1	1	—
8544	„ „ „ „ (im Winter)		1	—	—
8932	„ mit Schilt, vom Bergli aus		1	1	—
8933	„ gegen die Freiberge		1	—	—
8726	„ gegen den Kärpfstock		1	—	—
8890	„ gegen Norden		1	1	—
8971	„ Blick auf Schilt und Frohnalpstock		1	—	—
8552	**Der Vorderglärnisch** von Glarus geseh. (im Winter)	H	1	—	—
8852	**Glarus,** Volksgarten und Glärnisch	H	1	—	—
8889	„ Blick gegen den Wiggis		1	—	—
8606	„ Glarnerhof und Wiggis		1	—	—
8574	„ Hotel Glarnerhof		1	—	—
8556	**Die Burgkapelle** bei Glarus	H	—	1	—
8550	**Glarus,** Postgebäude	H	1	—	—
8882	**Glarnerlandsgemeinde** in Glarus	H	1	1	—

			Quart	Kabinet	Mono
9351	**Glarnermädchen**	H	1	—	—
9383	**Ski-Rennen** in Glarus (grosser Sprunglauf)		1	—	—
9382	„ „ „ „ „		1	—	—
8971	**Schilt und Frohnalpstock** (im Winter)		1	—	—
8925	**Ennenda** mit Schilt		1	1	—
8924	„ „ „	H	1	—	—
8845	**Leuggelbach**		1	—	—
8919	**Schwändi** mit Glärnisch		1	—	—
8920	„ „ „		1	—	—
8921	„ „ Schilt		1	—	—
8728	„ gegen den Guppenfirn		1	—	—
8923	„ „ die Tödigruppe		1	1	—
8597	„ „ das Linththal und den Tödi		1	—	—
8918	**Das Linthtal** von Schwändi aus		1	1	1
8601	**Buchenhain** bei Schwändi		1	—	—
8926	**Mitlödi** mit dem Schilt		1	1	—
8914	**Schwanden** gegen den Tödi		1	1	—
8837	„ und Tödi		1	—	—
8913	„ mit Sernft und Glärnisch	H	1	1	—
8727	„ mit Glärnisch		1	—	—
8922	**Tödigruppe** von Ennetecken aus		1	1	—
8911	**Luchsingen** mit dem Tödi		1	1	—
8912	**Hätzingen-Luchsingen** mit Glärnisch	H	1	1	—
8609	„ gegen den Glärnisch		1	—	—
8910	**Betschwanden** mit Ortstock	H	1	1	—
8618	**Oberblegisee**		1	—	—
8959	**Am Oberblegisee**	H	1	—	—
8960	**Oberblegialp**		1	—	—
8958	**Der Glärnisch** vom Weg Braunwald-Oberblegi aus		1	—	—
8909	**Diessbach** mit Glärnisch		1	1	—
8571	**Diessbachfall**	H	1	—	—
8729	**Linthtal** mit Selbsanft		1	—	1
8519	„ gegen die Klausenstrasse		1	—	—
8520	„ „ Braunwald		1	—	—
8809	„ „ Schilt		1	—	—
8808	„ vom Bad Stachelberg aus gesehen		1	—	—
8731	„ Bad Stachelberg		1	—	—
8751	**Kurhaus Niederschlacht**, Braunwaldberg		1	—	—
8750	**Das Sanatorium** auf Braunwaldberg		1	—	—
8753	**Braunwald**, Blick auf Linthtal		1	—	1
8754	„ „ „ das Linthtal und Tödigruppe		1	—	—
8814	„ „ „ Linthtal		1	—	—
8621	„ „ „ die Tödigruppe		1	—	—
8844	„ „ „ den Tödi		1	—	—
8756	**Auf Braunwald**, Blick auf Ortstock		1	—	—
8755	„ „ Sennhütten, Blick auf Ortstock		1	—	—
8758	**Braunwald**, Pension Rubschen und Böser Faulen		—	1	—
8619	**Ortstock und Hoher Turm** von Braunwald aus		1	—	—
8757	**Rubschen und der Kärpfstock**		1	—	—
8759	**Braunwald**, Blick ins Tal, von Rubschen aus		1	—	—
8600	Am Weg von Linthtal nach Thierfehd		1	—	—
8521	Strasse Linthal-Thierfehd und Selbsanft		1	—	—
8739	**Fätschbachfall**	H	1	—	1
8536	Unterer Fätschbachfall	H	1	—	—
8740	**Schrejenbachfall** und Selbsanft		1	—	—
8639	Partie am Schrejenbachfall		—	1	—
8927	**Thierfehd**, Rückblick auf den Glärnisch		1	—	—
8738	„ Hotel Tödi		1	—	—
8812	Die **Linthschlucht** bei Thierfehd	H	1	—	—
8929	**Pantenbrücke**		1	—	—
8737	**Uelialp** und der Tödi	H	1	—	1
8736	„		1	—	—
8810	**Die Klausenstrasse** von Linthtal gesehen		1	—	—
8907	„ und Linthtal		1	1	—
8518	„ „ „		1	—	—

			Quart	Kabinet	Mono
8732	**Linthtal** von der Klausenstrasse gesehen		1	—	—
8583	**Klausenstrasse,** Blick auf Selbsanft und Bifertenstock		1	—	—
8930	„ „ „ „ „	H	1	1	—
8762	„ Wirtschaft z. Rämis		—	1	—
8517	„ Gallerie bei Linthtal		1	—	—
8516	„ „ „ „		1	—	—
8908	„ Bergli	H	1	—	—
8931	**Berglistüber**	H	1	—	—
8535	**Klausenstrasse,** Kessel des Berglistübers	H	—	1	—
8582	„ Eingang in die Fruttgallerie		1	—	—
8579	„ die Clariden bei Vorfrutt		1	—	—
	Klausenstrasse Urnerseite, s. u. Centralschweiz				
8811	**Obbort,** Blick gegen Altenoren und Tödi		1	—	—
8733	**Kurhaus Obbort**		1	—	—
8560	**Selbsanft** von Baumgartenalp gesehen	H	1	—	—
8735	**Tödi** von der Baumgartenalp „	H	1	—	—
8614	„ „ „ „ (gross)	H	1	—	—
8734	**Baumgartenalp** und das Tödimassiv		1	—	—

Klöntal.

8546	Am Weg ins Klöntal	H	1	—	—
8595	„ „ „ „ Partie an der Löntsch	H	1	—	—
8898	Klöntal, Partie an der Löntsch	H	1	—	—
8899	„ „ „ „ „ mit Glärnisch	H	1	1	—
8938	**Am Klöntalsee** bei Seerüti		1	—	1
8897	Klöntalsee, Seerüti		1	—	—
8813	„		1	—	1
8548	„ gegen den Glärnisch	H	1	—	—
8547	Partie am Klöntalsee (gegen den Feuerberg)	H	1	—	—
8549	Morgen am Klöntalsee	H	1	—	—
8935	Am Klöntalsee	H	1	—	—
8631	„		1	—	—
8936	„		1	—	—
8896	„		1	—	—
8937	„ Blick gegen Schilt und Frohnalpstock		1	—	—
8555	„		1	—	—
8839	„		1	—	—
8934	Klöntalsee von der Glarner-Schwammhöhe aus		1	—	—
8679	Klöntal von der Glarner Schwammhöhe aus		1	—	—
8916	**Richisau,** Alp mit dem Ochsenkopf		1	1	—
8610	„ mit dem Ochsenkopf	H	1	—	—
8888	**Schweinsalp-Passhöhe** und Fluhbrig		1	—	—
8917	**Richisau,** Partie an der Strasse mit Glärnisch	H	1	—	—
8635	Ahorn-Hain bei Richisau	H	1	—	—
8605	Das Klöntal von Richisau (Schwammhöhe) gesehen		1	—	—
8895	„ „ „ „ „ „		1	1	—
8915	**Rossmattertal** und böser Faulen v. Richisau gesehen		1	1	—
8630	Alter Ahorn auf Alp Klönstalden	H	1	—	—

Glärnisch-Gruppe.

8833	Die Glärnisch-Klubhütte S.-A.-C.		1	—	1
8594	Glärnisch-Klubhütte S.-A.-C.	H	1	—	—
8722	„ „ Blick auf den Bösen Faulen	H	1	—	—
8779	„ „		—	1	—
8778	Böser Faulen v. (Glärnisch-)Firnbändli gesehen		1	1	—
8864	Aufstieg z. Ruchen-Glärnisch, Böser Faulen u. Pfannstl.		1	—	—
8838	Das Firnbändli am Glärnisch		1	—	—
8716	Glärnischgletscher und Bächistock, Kab. Nr. 8776		1	1	—
8723	„ „ Böser Faulen		1	—	—
8724	Gipfel des Ruchen-Glärnisch mit Vrenelisgärtli	H	1	—	—

			Quart	Kabinet	Mono
8712	Panorama vom Ruchen-Glärnisch Vrenelisgärtli		1	—	—
8714	„ „ „ „ Bächist., Tödi, Wallisa.		1	—	—
8772	„ „ „ „ Vrenelisgärtli		—	1	—
8873	„ „ „ „ Hausstockkette		—	1	—
8774	„ „ „ „ Tödigruppe		—	1	—
1221	Auf dem Gipfel des Vrenelisgärtli		—	1	—
1220	„ „ „ „		—	1	—
1224	Vrenelisgärtli, Blick nach Südost		—	1	—
1223	„ Talblick		—	1	—
1229	„ v. Ewigschneefirn gesehen		—	1	—
1227	Ruchen-Glärnisch „ „		—	1	—
1227	Guppenfirn und Bächistock		—	1	—
1225	Vrenelisgärtli v. Furkeli gesehen		—	1	—
1226	Ruchenglärnisch „ „		—	1	—
1218	Hochtorwand und Schwestern (Glärnisch)		—	1	—
1219	„ „ Vorderglärnisch		—	1	—
1215	Guppenfirn und Blick auf Tödigruppe	H	—	1	—
1216	Tödigruppe von der Südwand des Vrenelisgärtli		—	1	—
8725	Abraham Stüssi u. Frau (Die Silbern im Hintergrund)	H	1	1	—
8720	Böser Faulen, Blick auf den Tödi		—	1	—
500	„ „ Abstieg im Couloir	H	—	1	—

Sandalp, Clariden, Scheerhorn.

8822	Untere Sandalp und Tödi	H	1	—	—
8824	Sandbachfall		1	—	—
8816	Obere Sandalp mit Clariden		1	—	—
8781	„ „ „ Claridenfirn		—	1	—
8782	„ „ und Spitzälpelistock		—	1	—
8628	Weg nach der Claridenhütte, Blick auf Gemmistock		—	1	—
8522	Claridenhütte am Altenorenstock		1	—	—
8523	Inneres der Claridenhütte am Altenorenstock		1	—	—
552	Claridenhütte am Altenorenstock S.-A.-C.		—	1	—
553	Panorama von der Claridenhütte, Glärnisch, Schilt		—	1	—
554	„ „ „ „ Hütte, Kärpfstock		—	1	—
555	„ „ „ „ Selbsanft		—	1	—
558	„ vom Altenorenstock, Glärnisch		—	1	—
557	„ „ „ Schilt, Kärpfstock		—	1	—
556	„ „ „ Hausstock, Selbsanft		—	1	—
559	„ „ Gemsfayrenstock, Urirotstock, Reusstal		—	1	—
560	„ „ „ Ortstockkette, Silberen		—	1	—
561	„ „ „ Glärnisch, Mürtschen		—	1	—
562	„ „ „ Hausstock, Gipf. d. Gemsf.		—	1	—
563	„ „ „ Bifertenstock		—	1	—
564	„ „ „ Tödi		—	1	—
565	„ „ „ Clariden		—	1	—
8763	Geissbützifirn und Nebeldurchblick auf Tödi		1	—	—
8627	Claridengletscher, Blick auf Clar., Bocktschingel und Teufelsstöcke		—	1	—
8641	Zutreibistock „ „ Tödi		—	1	—
566	Geissbützistock „ „ Clariden		—	1	—
551	Altenohrenstock und Hausstockkette		—	1	—
367	Claridenfirn, Blick auf Bifertenstock		—	1	—
368	„ „ „ Tödi		—	1	—
369	Claridenfirn und Clariden		—	1	—
370	Gipfel der Clariden		—	1	—
163	Clariden, Blick auf den Tödi		—	1	—
372	„ „ „ Cambriales		—	1	—
162	„ „ „ Oberalpstock		—	1	—
164	„ „ „ Scheerhörner		—	1	—
371	„ „ „ und Kammlistock		—	1	—
159	Claridenstock vom Fuss des Couloirs		—	1	—
373	Piz Val Pintga und Düssistock v. Fuss d. Clariden		—	1	—
1180 und 1178	Nordwand d. Clariden, Blick nach Westen		—	1	—

			Quart	Kabinet	Mono
1179	Eiswand an der Nordseite der Clariden		—	1	—
1181 und 1182	Nordwand der Clariden	H	—	1	—
1184	Besteigung der Clariden-Nordwand	H	—	1	—
374	Piz Cambriales v. Fusse d. Kammlistock		—	1	—
166	Kammlistock von der Scheerlücke gesehen		—	1	—
165	Die Scheerhörner von der Scheerlücke gesehen		—	1	—
1252	Auf dem Gipfel des Grossen Scheerhorns		1	—	—
1253	Grosses Scheerhorn; Blick auf das Kleine Scheerhorn		1	—	—
1246	Kleines Scheerhorn; Blick auf Gr. Scheerhorn u. Tödi		1	—	—
1247	„ „ „ „ Windgellen		1	—	—
1248	Panorama vom Kl. Scheerhorn, Düssistock, Oberalpst.		1	—	—
1249	„ „ „ „ Cambriales		1	—	—
1250	„ „ „ „ Gr. Scheerhorn, Tödi		1	—	—
1251	„ „ „ „ Clariden, Kammlistock		1	—	—

Tödigruppe.

8783	Tödi von der Rötiwand gesehen		—	1	—
8573	Fridolinshütte S.-A.-C. und Tödi		1	—	—
1094	„ „ „		1	—	—
1095	„ und Selbsanft		1	—	—
1093	„ Blick auf Altenoren und Glärnisch		1	—	—
1089	Ochsenstock, Blick auf Bifertengletscher.		1	—	—
1090	„ „ „ Tödi		1	—	—
1091	Panorama vom Ochsenstock, Clariden		1	—	—
1092	„ „ „ Gemsfayrenstock		1	—	—
1087	Ochsenstockgipfel und Selbsanft		1	—	—
1088	Bifertenstock vom Ochsenkopf gesehen		1	—	—
1086	„ „ Fuss d. Märenblanken	H	1	—	—
1096	Grünhornhütte S.-A.-C. und Tödi		1	—	—
1097	„ und Selbsanft		1	—	—
1098	„ Blick auf Bifertengletscher		1	—	—
1099	Die Gelbe Wand und Bifertengletscher		1	—	—
1100	„ „ „ (Frühstückplatz)		1	—	—
1102	Bifertenstock von der „Gelben Wand“ gesehen		1	—	—
1101	Rückblick „ „ „		1	—	—
1103	Bifertenstock v. Tödiaufstieg		1	—	—
8785	Hegetschwyler-Platte und Gletscher (Tödi)	H	—	1	—
8819	Tödi, Schneeruns und Gelbe Wand		1	—	—
8786	Tödi-Grat und Piz Rusein	H	—	1	—
8821	„ Gipfel (Piz Rusein)		1	—	—
8787	Panorama vom Tödi, Bündneralpen, Rheintal		—	1	—
8788	„ „ „ Walliser- und Berneralpen		—	1	—
8789	„ „ „ Urneralpen		—	1	—
8805	Tödi, Blick auf die Berneralpen		1	—	—
8806	Tödi-Rusein, Blick gegen Nordost		1	—	—
8807	„ „ „ „ die Glärnischkette		1	—	—
1104	Tödi, Blick auf die Berninakette		1	—	—
1105	„ „ „ „ Walliseralpen		1	—	—
1106	„ „ „ „ Berneralpen		1	—	—
1107	„ „ „ das Linthtal		1	—	—
403	Klein-Tödi vom Sandgrat gesehen	H	—	1	—
1143	Brigelserhörner vom Puntaiglasgletscher gesehen	H	—	1	—
1145	Panorama vom Puntaiglasgletscher, Piz Ner, Piz Urlaun		—	1	—
1146	„ „ „ „ Frisal		—	1	—
1144	Val Puntaiglas, Blick nach Süden		—	1	—
1147	Piz Mut, Blick auf Piz Ner und Tödi		—	1	—
1148	„ „ „ „ Brigelserhörner		—	1	—
1149	„ „ „ „ „		—	1	—
1150	„ Ner, Blick auf Biferten, Frisal etc.		—	1	—
1151	„ „ „ „ „ Piz Urlaun		—	1	—
1152	„ „ „ „ „ Stockgruppen, Valgliems		—	1	—
1153	Crap Grond, Blick auf Piz Mut-Nerkette		—	1	—
1154	„ „ „ „ das Tödi-Massiv		—	1	—

		Quart	Kabinet	Mono
1155	Gipfel d. Kavestrau grond . . . . . H	—	1	—
1156	„ „ „ „	—	1	—
1157	Kavestrau grond, Blick auf Tödi und Bifertenstock .	—	1	—
1159	Bifertenstock, Blick auf Frisal und Brigelserhörner .	—	1	—
1160	„ „ „ den Tödi	—	1	—
8826	„ und Bifertengl. vom Tentewang . .	1	—	—
8817	Limmernboden, Kistenstöckli, Bifertenstock . . .	1	—	—

Muttensee, Hausstockkette.

8818	Der „Tritt“ am Weg zum Muttensee . . . H	1	—	—
8823	Tödi vom Nüscheneck (Weg zum Muttensee) gesehen	1	—	—
8825	Kistenpass vom Muttenkopf gesehen	1	—	—
8815	Der Muttensee am Kistenpass und Scheidstöckli . .	1	—	—
384	Klubhütte am Muttensee S.-A.C.	—	1	—
8827	Muttensee und Nüschenstock von der Hütte gesehen	1	—	—
8830	Der Hausstock vom Ruchigrat gesehen	1	—	—
8831	Panorama vom Ruchi, Bifertenstock	1	—	—
8832	„ „ „ Tödi und Clariden	1	—	—
383	Der Ruchi vom Ruchigrätli aus	—	1	—
382	Der Hausstock vom Ruchi aus gesehen	—	1	—
381	Panorama vom Hausstock, Vorab und Segnes Pass .	—	1	—
380	„ „ „ Tödigruppe . . .	—	1	—
377	„ „ „ Hüfigebiet	—	1	—
376	„ „ „ Gipfel und Ortstockkette .	—	1	—
375	„ „ „ Südgipfel u. Bündneralpen	—	1	—
200	Gipfel der Vorab vom Gletscher gesehen . . .	—	1	—
205	Bündner-Vorab von der Moräne	—	1	—
204	Piz Grisch und Ofen v. Bündnerbergfirn . . .	—	1	—
201	Gipfel des Bündner Vorab	—	1	—
206	Vorab, Blick auf Sardona, Segnes	—	1	—
203	Glarner Vorab, Blick auf Kärpfstock	—	1	—
202	„ „ „ „ Tödi und Hausstock . .	—	1	—
167	Taminsergletscher und Ringelspitze	—	1	—
171	Vordere Ringelspitze	—	1	—
169	Hintere „	—	1	—
168	Hauptgipfel der Ringelspitze	—	1	—

Sernftal (Kleintal).

8611	**Sernftal**, Sardona-, Mörder- und Tschingelhörner . .	1	—	—
8905	**Elm** mit Hausstock und Kärpfstock	1	1	—
8585	„ „ „	1	—	—
8566	„ „ „	1	—	—
8902	„ gegen das Sernftal und den Gufelstock . .	1	1	—
8608	„ „ den Gufelstock	1	—	—
8903	„ „ die Sardona	1	1	—
8904	„ vom Trümmerfeld gesehen	1	1	—
8901	„ mit Uebersicht über das Absturzgebiet . . .	1	1	—
8586	Kurhaus und Dorf Elm gegen die Sardona . . .	1	—	—
8612	„ „ „ „ „ den Fahnenstock . .	1	—	—
8906	Elm, Dorfpartie mit Sernft und Hausstock . . .	1	1	—
8961	„ Kirche und Strasse	1	—	—
8962	„ „	1	—	—
8963	„ Strasse	1	—	—
8964	„ Häuser	1	—	—
8537	„ im Winter	—	1	—
8589	„ Wildbachpartie . . . . . H	1	—	—
8617	**Matt** gegen Engi und den Gufelstock	1	—	—
8596	Blick von Höfliegg gegen Engi . . . . H	1	—	—

Mürtschenstock, Murgseen, Schilt.

8791	**Talalpsee**, Blick auf den Mürtschenstock . . H	—	1	—
8790	„ „ gegen den Schilt	—	1	—
8820	**Mürtschenstock** und Spaneggseeli	1	—	—

		Quart	Kabinet	Mon°
8561	**Spaneggseeli**	1	—	—
8792	Der Mürtschenstock im Aufstieg zum Neukamm geseh.	—	1	—
8793	Faulen-Mürtschen, Gipfel und Blick nach Süden	—	1	—
8794	Ruchen-Mürtschen, vom Grat n. dem Faulen geseh. H	—	1	—
8796	**Unterster Murgsee**	—	1	—
8797	**Oberer Murgsee,** Blick auf die Widdersteinerfurkel	—	1	—
8798	„ „ und die Murgsee-Furkel	—	1	—
8799	Mürtschenstock vom Aufstieg zum Schilt gesehen	—	1	—
8800	**Panorama vom Schilt:** Hausstock-Tödikette	—	1	—
8801	„ „ „ Glärnisch und Klöntal	—	1	—
8802	„ „ „ Wiggiskette	—	1	—

Wäggital.

8885	**Wäggital,** Zindlenspitz, Rädertenstock u. Ochsenkopf	1	—	—
8886	„ Bad und Ochsenkopf	1	—	—
8705	**Rädertenalp** und Blick auf Fluhbrig	—	1	—
8706	**Rädertenstock,** Gipfel und Glärnisch	—	1	—
8707	„ Blick auf Obersee und Wallensee	—	1	—
8708	„ Panorama (Westgipfel)	—	1	—
8710	„ Blick auf Tödikette bis Windgellen	—	1	—
8711	„ „ „ Ochsenkopf u. Berneralpen	—	1	—

Einsiedeln.

8939	**Einsiedeln** mit Glärnisch und Fluhbrig	1	—	1
8940	„ „ „ „ „	1	—	1
8952	„ „ „ „ „	1	—	—
8941	„ das Kloster	1	—	—
8703	**Unter-Iberg** mit Drus- und Forstberg	1	—	—

WEHRLI A.-G., KILCHBERG-ZÜRICH.

Nachtrags-Katalog 1906/07.

I. Abteilung: Nordostschweiz.

Bemerkungen:

Alle Aufnahmen sind, sofern nicht speziell etwas anderes bemerkt, im Originalformat II (16½×22 cm). Bilder in Hochformat sind durch ein H vor der Nummer ausgezeichnet. Für alle anderen Bemerkungen betr. Preis, Ausführung etc. vide Haupt-Katalog.

Stadt Zürich.

	14436	Zürich mit Kreuzkirche
	14435	„ „ „
	14434	„ „ „
	14728	„ „ „
	14555	„ Heimdenkmal
	14725	„ Bahnhofplatz gegen das Polytechnikum
	14726	„ Limmatquai und Predigerkirche
	14447	„ Limmatquai vom Hotel Schwert gesehen
	17014	„ Mövenfütterung an der Limmat
	17013	„ „ „ „ „
	12885	„ Blick vom Grossmünster
	14731	„ N.-W.-Teil, vom Grossmünster
H	14464	„ Wasserkirche, Fraumünster, St. Peter u. Zunfthaus z. Meise
	14446	„ Blick vom Bellevue auf Stadthausquai
	14445	„ Stadthausquai und Sonnenquai
	14727	„ Blick vom Bellevue auf die Münsterbrücke
	14444	„ Blick vom Bellevue
	14448	„ Quaibrücke und Uetliberg
	14859	„ Blick von der Quaibrücke gegen den Sonnenquai
	14812	„ Bauschänzli
	12637	„ Uetliberg, vom Grossmünster gesehen
	2627	„ am Alpenquai
	2746	„ in den Quaianlagen
	12756	„ vom See aus
	2750	„ beim Hafen Enge
	14515	„ das schweizerische Landesmuseum
	14755	„ „ „ „ (Nordseite)
H	14732	„ altes Geschütz vor dem Landesmuseum
H	14826	„ Dolderbahn und Waldhaus
	14439	„ Dolder-Hotel
	14764	Schützenhaus „Albisgütli“
	14226	Blick vom Uetliberg auf Zürichsee und Glarneralpen
	2838	„ „ „ „ „ „ „
	2767	„ „ „ „ Speer und Glärnischkette

Zürichsee und Umgebung.

14705	Zürichsee und Glärnischgruppe
12603	Kilchberg, Kirche
H 12601	„
17054	„ vom See aus
17052	Webereien Gattikon und Langnau
14437	Blick von der Au auf See und Alpen
14019	Kirche in Hütten
14825	Lachen gegen das Wäggital
14824	„ vom See aus
14438	Küsnacht und die Urneralpen
14809	Rapperswil, die Burg vom See aus
H 14808	„ Brückenhäuschen (Stimmungsbild)
14807	„ Uferlandschaft

Schaffhausen Rhein.

17055	Schaffhausen, Rheinquai und Munoth
2801	„ Bahnhofplatz und Postgebäude
H 17086	„ Munoth
17085	„ Kantons- und Knabenschule
H 17083	„ Schwabentor
H 17084	„ Haus zum Ritter
14450	Der Rheinfall, Gesamtübersicht
14454	„ „ und Neuhausen
17058	„ „ mit Schloss Laufen und Schlösschen Wörth
17087	„ „ „ „ „ „ „ „
17056	„ „ „ „ „ „ „ „
14455	„ „ „ „ „ „ „ „
14451	„ „ „ „ „ „ „ „
14456	„ „ „ „ „ „ „ „
14453	„ „ „ „ „ „ „ „
14452	„ „ „ „ „ „ „ „
17053	„ „ von Fischez aus gesehen
14449	„ „ und das Känzeli
14443	„ „ vom Känzeli aus gesehen
17057	Schlösschen Wörth am Rheinfall
14858	Stein am Rhein, von Hohenklingen aus
14855	„ „ „ mit Burg Hohenklingen
14857	„ „ „ alte Häuser am Marktplatz
14852	„ „ „ Stadtkirche und Kloster St. Georgen von der Rheinseite gesehen
14856	„ „ „ St. Georgenkloster, Eingang ins Atrium
14853	Stein am Rhein, St. Georgenkloster, Festsaal
14854	„ „ „ „ „ Speisesaal des letzten Abtes David v. Winkelsheim 1525
7605	Singen

Der Bodensee.

14838	Rorschach, der Hafen
7580	Am Bodensee
17062	„ „ (badende Kinder)
14466	Panorama von Walzenhausen
14467	„ „ „
14468	„ „ „
7567	Gebhardsberg bei Bregenz
7564	Lindau vom Hoyerberg gesehen
7581	Lindau
7582	Lindau gegen den Pfänder
7565	Lindau vom Leuchtturm gesehen
7600	Wasserburg
7575	Friedrichshafen

7577 Friedrichshafen
7574 „ das königl. Schloss
7576 „ „ „ „
7578 „ Hafeneinfahrt
7579 „ der Hafen
7601 Meersburg
7571 „
7572 „ das Schloss
7602 „ Strasse
7596 Ueberlingen vom See aus
7583 Ueberlingen
7584 „ städt. Anlagen
7595 „ Haus z. Löwenzunft
7598 „ Marktstätte, Rathaus und Kirche
7597 „ Kirche
7599 „ der Wiesturm
7586 Insel Mainau (Fischerboot im Vordergrund)
7585 Insel Mainau
17068 Am Untersee (Badende Kinder)
17063 „ „ „ „
17067 Untersee, Mannenbach und Schloss Arenaberg
17064 Am Seeufer
17066 Seeufer bei Ermatingen (Wäsche)
17065 Ermatingen
17061 Kreuzlingen und Konstanz
7573 Konstanz, Generalansicht
7587 „ vom Schweizerufer gesehen
7588 „ „ „ „
7589 „ Rheinbrücke und Münster
7592 „ Hafenausfahrt
7591 „ Pulverturm und Rhein
7603 „ Hafen und Bahnhof
7570 „ im Hafen
7569 „ Konziliumgebäude u. Münster
7568 „ „ „ „
7590 „ das Münster
7594 „ Marktstätte und Reichspostgebäude
7593 Inselhotel
17069 Gottlieben bei Konstanz
17059 „ „ „
17060 „ die Drachenburg

Stadt St. Gallen und Umgebung.

14474 St. Gallen
14851 „
12592 St. Gallen, Speisergasse und Freieck
12608 St. Fiden, Kirche und Gemeindehaus
17048 Sitterbrücke bei Bruggen, St. Gallen
12632 Sitterbrücke und Krätzerenbrücke bei Bruggen
17047 Krätzerenbrücke bei Bruggen
17049 Kubelwerk bei Bruggen

Appenzellerland.

17070 Panorama von der Hundwilerhöhe
17071 „ „ „ „
17072 „ „ „ „
17073 „ „ „ „
17074 „ „ „ „
17075 Hundwilerhöhe, Gasthaus mit Aussicht
17076 Hundwilerhöhe, Gasthaus
14475 Berneck
17051 Teufen mit Bad Sonder und Säntis
17050 Teufen und der Säntis
H 14791 Am Weg zum Seealpsee

14786	Seealpsee, Wirtshaus
H 14787	Seealpsee und Säntis
14788	„ „ „
14790	Meglisalp und Altmann
14789	„ „ „
17078	Säntis vom Lysengratweg aus gesehen
H 14847	Säntis, Aufstieg auf den Platten
17000	Säntisgipfel vom Girespitz gesehen
17002	Säntis, gewölbeförmiger Schichtenbau im Schrattenkalk des Stoss
14846	Säntis, Observatorium
17007	Säntis, die meteorol. Station
17001	Furgglenfirst, Blick auf Fählensee
17011	Furgglenfirst, Blick auf die Kreuzberge und Alviergruppe
17009	Stauberenfirst, Blick auf Stauberenkanzel
12877	Säntisgruppe von der Hochalp gesehen

Das Toggenburg.

17003	Gröppelensee und Wildhauser Schafberg ob Alt St. Johann
17005	Breitenalp, Blick auf Säntisgebirge
17004	Ob.-Toggenburg, Blick auf Gulmen, Goggeien, Mattstock u. Speer
17006	Alp Hinter-Goggeien, Blick auf Goggeienzähne mit Gulmen und Stock
12594	Lichtensteig
14417	„

Wallensee und Umgebung.

8983	Panorama vom Wallensee
8984	„ „ „
8985	„ „ „
17008	Churfirsten mit Wallensee und Mürtschenstock
H 17010	Churfirsten, Wände des Zustoll und Scheibenstoll
17012	Churfirsten, Brisi, Südwand von West gesehen
8972	Sargans, Strasse

Glarnerland.

8977	Thierfehd, Hotel Tödi und Glärnischkette
H 8928	Tätschbachfall
H 8976	Pantenbrücke
8978	Claridahütte S. A. C. gegen den Glärnisch
8975	Claridahütte S. A. C.
14729	Eutal gegen den Fluhberg

WEHRLI A.-G., KILCHBERG-ZÜRICH.

Nachtrags - Katalog 1908/09

I. Abteilung: Nordostschweiz

Bemerkungen:

Alle Aufnahmen sind, sofern nicht speziell etwas anderes bemerkt, im Originalformat II ($16^1/_2 \times 22$ cm). Bilder in Hochformat sind durch ein H vor der Nummer ansgezeichnet. Für alle andern Bemerkungen betr. Preis, Ausführung etc. vide Haupt-Katalog.

Stadt Zürich

	15052	Zürich, Panorama von der Waid gesehen
	15053	„ „ „ „ „ „
	16764	„ „ vom Polytechnikum gesehen
	16765	„ „ „ „ „
	16766	„ „ „ „ „
	10813	„ vom Zürichberg aus gesehen (Cabinetformat)
	15249	„ Blick vom Petersturm gegen die Urania
	15250	„ „ „ „ auf das Polytechnikum
	7942	„ neue Kantonsschule
	5092	„ Blick vom untern Mühlesteg auf die drei Hauptkirchen
	5094	„ „ „ „ „ „ „ „ „
	5091	„ Unterer Mühlesteg
	7940	„ Limmatquai
	15253	„ Haus zum „Rüden“
	16929	„ Rathaus
H	7913	„ Grossmünster
	16762	Romanisches Tor am Grossmünster
	4468	„ Brunnen am Weinplatz
H	4467	„ „ „ „
	4462	„ Kreuzgang am Fraumünster
	15192	„ Bauschänzli
	4469	„ Eingang zum Bauschänzli
H	4470	„ „ „ „
	4480	„ auf dem Bauschänzli
	7915	„ Zwinglidenkmal und Wasserkirche
	7916	„ Hotel Bellevue
	5093	„ Quaibrücke gegen den Uetliberg

15251	Zürich,	Blick von der Quaibrücke stadtwärts
7912	„	„ „ „ „ „
7911	„	„ „ „ „ „
7910	„	„ „ „ „ „
15254	„	Utoquai
16761	„	„
7938	„	„
15252	„	Blick vom Utoquai
5228	„	Theaterstrasse
16928	„	Dampfer am Seefeldquai
16926	„	Blick vom Seefeldquai gegen die Stadt
16927	„	„ „ „ „ „ „
7939	„	Seefeldquai
7943	„	am Zürichhorn
16925	„	„ „
H 7946	„	Zürichhorn
7948	„	„
7917	„	Belvoirpark
7918	„	„
9780	„	-Enge gegen den Uetliberg
H 18011	„	Alpenquai (Stimmungsbild) (Cabinetformat)
4465	„	Brunnen am Alpenquai
H 4466	„	„ „ „
10808	„	Dampfer „Helvetia“ und „Stadt Zürich“ (Cabinetformat
10807	„	„ „ „
H 4464	„	Brunnen am Bürkliplatz
4463	„	„ „ „
7924	„	Hotel Baur en ville
H 7941	„	Urania
7921	„	Bahnhofstrasse
H 7922	„	„
7923	„	„
4483	„	Markt an der Bahnhofstrasse
4481	„	Haus zur Werdmühle
H 4482	„	„ „ Trülle
5090	„	das Landesmuseum
4486	„	Landesmuseum, Westturm
H 4485	„	„ „
H 4487	„	„ Westbau
4489	„	„ „
H 4488	„	„ „
4484	„	Bahnhof und Landesmuseum
16760	„	Schloss Hard
16763	Alkoholfreies Kurhaus auf dem Zürichberg	
9898	Zürichberg, Waldweg und Blick auf den See	
H 7919	Wollishofen, Brunnen von Max Blondat	
7920	„	„ „ „ „

10700	Das Leiterli am Uetliberg
12368	Uto Staffel
12336	„ „ und Kulm
12332	Uetliberg, Sonnenuntergang gegen die Berneralpen
12333	„ gegen die Berneralpen
14983	Waldhaus Dolder und Bahn
15286	„ „
15285	„ „

Zürich im Winter

7757	Zürich, Wasserkirche und Zwinglidenkmal
7756	„ das Stadttheater
7752	„ Alpenquai

	7753	Zürich, die Tonhalle
	7763	„ der Lindenhof
	7751	„ „ „
	7754	„ Schweiz. Landesmuseum
	4473	„ alte Kanone im Landesmuseum
H	7755	„ am Platzspitz
	15352	„ Seefeldquai
	12351	„ Zürichhorn
	12356	„ Grand Hotel Dolder
	12357	„ „ „ „
	12355	„ „ „ „
	12354	„ Waldhaus Dolder
	12353	„ „ „
	12358	„ Schlittbahn und Dolderpark
	12359	„ Dolderschlittbahn
	12360	Uto-Kulm, Trigon. Station
H	12361	„ Restaurant und Aussichtsturm
H	12364	Waldweg am Uetliberg
H	12363	Blick vom Uto-Kulm auf Zürich
	12362	Waldpromenade auf Uto-Kulm
	11246	Uetliberg, Dürlerstein
H	11244	„ Waldpromenade
	11245	„ „
	12366	„ Blick gegen den Uto-Kulm
	12367	„ „ auf die Glarneralpen
	11247	„ Annaburg
H	12365	„ Waldweg bei der Annaburg
	12369	Strasse Uetliberg-Baldern
	12371	„ „
	12370	Baldern-Wirtshaus

Zürichsee

	11174	Panorama vom Zürichsee (6 Blatt a—f)
	12467	Zürichsee und Glärnischgruppe
	15247	Dampfer „Lukmanier“
	13955	Kilchberg, die Kirche
	5249	„ altes Sekundarschulhaus und Kirche
	16930	„ Herbstweide
	5147	„ -Schooren
	5146	„ „ und Böndler
	5148	Rüschlikon mit Belvoir und Albiskette
	4478	Wädenswil
	4479	„ das Bürgli
	9790	Pfäffikon, Kapelle und Schlössli

	11153	Etzel-Kulm (Winter)
	11170	Panorama vom Etzel „
	11171	„ „ „ „
	11172	„ „ „ „
	11173	Etzel, Blick auf Wäggitalerberge und Glärnisch (Winter)

	9791	Schiffszug bei der Lützelau
H	16897	Bächau
	16896	„
	15245	Rapperswil
	9795	„
	15246	Rapperswil, Hafendamm und Kapuzinerkloster
	15244	„ Blick gegen Lachen
	9796	„ Platz mit Rathaus

	16792	Rapperswil, das Rathaus
H	16793	„ „ „
	9794	„ Partie beim Kloster
	7744	„ „ „ „ (Winterbild)
H	7745	„ das Schloss „
H	7746	„ Schlosshof und polnisches Nationaldenkmal (Winterbild)
H	7747	„ das Brückenhäuschen (Winterbild)
	7748	„ „ „ „
	7749	„ „ „ „
	9792	Die Ufenau
	4474	Männedorf
	4475	„
	4476	Männedorf, Betsaal der Zeller'schen Anstalt
	4477	„ „ „ „ „

Schaffhausen

	16807	Schaffhausen (Gesamtansicht)
	16752	„ vom Munoth aus gesehen
	16750	„ und der Munoth
	16751	„ Schifflände
H	16758	„ Haus zum „Ritter“
H	11280	„ „ „ „
H	16754	„ „ „ „ Fassade
	10781	Neuhausen und Schaffhausen
	4972	Der Rheinfall (Gesamtansicht)
	4971	Rheinfall und Känzeli
H	4973	Partie am Rheinfall
	16810	Rheinfall und Schloss Laufen von oben gesehen
	16808	„ vom Känzeli gesehen
	16809	„ „ Schloss Laufen gesehen

Der Bodensee

	10828	Dampfer „Helvetia“
	10824	„ „Säntis“
	10825	„ „Rupprecht“
	16911	Lindau gegen Voralbergeralpen
	10822	„ und der Hafen
	10823	„
	10821	„ vom Bahndamm aus gesehen
	10798	„ Hotel Bayrischer Hof
	10799	„ Hafen mit Hotel Bayrischer Hof
	16804	Friedrichshafen, Blick auf das Schloss
H	16806	„ Zeppelinbrunnen und Rathaus
	16802	„
	16803	„
	16805	„ Zeppelinbrunnen und Rathaus
	10794	Konstanz, Blick vom Münster auf den Rhein
	16916	„ „ „ „ „ „ „
	10795	„ Inselhotel
	16914	„ Kreuzgang im Inselhotel
	10793	„ Haus zum Hohen Hafen
	10797	„ Rathaus
H	16915	„ „Zum deutschen Haus“
H	10796	„ Gedenktafeln des Reformators Hus

	14982	St. Gallen

14980 Herisau gegen den Säntis
14981 „ Kirchplatz

8988 Die Leglerhütte am Kärpfstock (Cabinetformat)

Der Walensee

H 5238 Der Fallenbach bei Wesen
H 5233 Strasse Wesen-Bätlis
H 5234 „ „ „
H 5232 „ „ „
5235 Bätlis
H 5237 Der untere Beerenbachfall bei Bätlis
H 5236 Die Beerenbachfälle bei Bätlis

H 5229 Sennisalp bei Flums

Photographie-Verlag

WEHRLI A.-G.

Kilchberg-Zürich

General-Katalog

1905

II. Abteilung:

Bündnerland

siehe Ausgabe 1910

Bündnerland.

a) nördlicher Teil.

Ragaz und Umgebung.

			Quart	Kabinet	Mono
6951	**Ragaz,** Gesamtansicht gegen Alvier und Kurfirsten		1	1	1
6522	„ und Maienfeld		1	—	—
6523	„ und Wartenstein		1	—	—
6532	„ Partie an der Taminastrasse	H	1	—	—
6953	„ Ruine Freudenberg		1	1	1
6530	„ Tamina und Falknis	H	1	1	—
6531	„ „ „ „	H	1	—	—
6524	„ Hotel Wartenstein und Ruine		1	1	—
6526	Drahtseilbahn Ragaz-Wartenstein	H	1	—	—
6952	Ragaz. Ruine Wartenstein		1	—	—
6954	**Bad Pfäfers** bei Ragaz	H	1	—	—
7490	„ „ „ „		—	1	—
8272	**Taminaschlucht**	H	1	—	1
6821	Graue Hörner, Wildseeli und Schottenseeli		1	—	—
6820	Piz Ol und Wildseeli		1	—	—
6822	„ „ der Gipfel 2849 m (Graue Hörner)		1	—	—
6819	„ „ Aussicht auf die Glarneralpen		1	—	—
8353	**Maienfeld**		—	1	—
8354	„ gegen den Gonzen und Alvier		—	1	—
8355	**Schloss Brandis** bei Maienfeld		—	1	—
8356	**Jennins** mit Alvier und Gonzen		—	1	—
8357	**Malans**		—	1	—

Prättigau.

7468	Die Klus bei Landquart (Davoser Bahn)	H	1	—	—
7463	**Seewis** und die Scesaplana		1	—	—
7467	„ oberer Dorfteil		1	—	—
7466	„ gegen das Prättigau		1	—	—
7470	Dorfstrasse im Prättigau	H	1	—	—
7469	**Grüsch** gegen Schiers		1	—	—
8318	**Fideris-Bad**	H	—	1	—
8328	**St. Antönien,** Gesamtansicht		—	1	—
8329	„ „		—	1	—
8330	„ „ Kirche und Bach		—	1	—
8331	**Partnun,** Pension Sulzfluh		—	1	—
8332	Pferd mit vollen Mistkörben (St. Antönien)		—	1	—
8333	„ „ ausgeleerten Mistkörben „		—	1	—
8334	**Rüti** bei St. Antönien und Hintergrund d. Gafiertals		—	1	—
8335	**Schlangenstein** und Gafiertal		—	1	—
8336	**Sulzfluh** von Süd-Westen her		—	1	—
8337	**Drusenfluh** vom Kühnihorn gesehen		—	1	—
8338	Sulzfluh vom Kühnihorn gesehen		—	1	—
8339	**Grubenpass** und Schreienfluh vom Kühnihorn gesehen		—	1	—
8340	**Gafiertal,** Madrisspitz und Madrishorn v. Kühnih. ges.		—	1	—
8341	**Madrishorn** Panorama I, Tiroleralpen		—	1	—
8342	„ „ II, Silvretta-Gruppe		—	1	—
8343	„ Pan. III, P. Vadret, Piz Kesch u. Berninagr.		—	1	—
8344	**Partnun-See**		—	1	—

		Quart	Kabinet	Mono
8345	**Kirchhöhle,** Inneres a. d. Sulzfluh, Hauptg. v. d. Kapelle	—	1	—
8346	Sulzfluh (2820 m) und Gemstobel v. d. Windeck aus	—	1	—
8347	Sulzfluh-Panorama I, Fluchthorn und Silvrettagruppe	—	1	—
8348	Sulzfluh-Panorama II, Madrishorn bis Piz Kesch	—	1	—
8349	**Tilisuna-See** und -Hütte	—	1	—
8350	„ **-Hütte** (D. Œ. A. V.) mit Grubenpasslücke und Schreienfluh	—	1	—
8351	Sulzfluh von der Spornalpe aus	—	1	—
8352	Tilisuna-See und Schwarzhornspitz	—	1	—
8321	**Klosters-Selvranga**	1	—	—
7281	**Das obere Prättigau,** Mezza-Selva	1	—	—
8325	Blick ins mittlere Prättigau von der Strahlegg aus	1	—	—
8326	„ nach Klosters hinterhalb Mezza-Selva	1	—	—
8324	**Klosters-Dörfli**	1	—	—
8323	„ „	1	—	—
8319	„ „ und Platz, Generalansicht	1	—	—
7284	„	1	—	1
8320	„ **-Platz**	1	—	—
7285	„ „	1	—	1
8322	„ Grd. Hôtel Vereina und Silvretta-Gruppe	1	—	—
7283	„ Dorf H	1	—	—

Silvretta-Gebiet.

7169	**Alp Sardasca** am Weg zur Silvrettahütte	1	—	—
7168	**Silvretta-Berghaus** u. Klubhütte d. S.-A.-C. (aufw. ges.)	1	—	—
7 64	„ „ „ „ „ „ (abw. ges.)	1	—	—
7292	„ **-Klubhütte** des S.-A.-C. (aufwärts gesehen)	—	—	1
7294	Ursprung der Landquart H	1	—	—
7295	Silvrettagletscher und Eckhorn	1	—	1
7293	„ Absturz	1	—	—
7165	„ und Verstanklahorn	1	—	—
7166	Silvretta-Horn (3248 m) Blick a. P. Linard Verstanklahorn und Berninakette	—	—	—
7167	„ „ „ „ a. d. Gr. u. Kl. Buin	1	—	—
7245	„ -Pass, Blick auf Gross-Litznergruppe	1	—	—
7246	Die Fergenhörner H	1	—	—
7299	Piz Fliana und Piz Linard v. Gr. Buin gesehen	1	—	—
7296	Gross und Klein Buin mit Ochsentalerferner	1	—	1
7301	Verstanklahorn-Gruppe und Mittelgrat	1	—	—
7298	„ und Gletscherkamm	1	—	—
7300	Gross-Litzner H	1	—	—
7305	„ „ und Vorberg vom Mittelgrat aus	1	—	—
7288	Vereinatal mit Vereina-Klubhütte S.-A.-C. H	1	—	1
7289	Vereina-Klubhütte S.-A.C. mit Flüela-Weisshorn	1	—	—
7290	Vereinahütte S.-A.C.	1	—	—
7287	Piz Linard und Vernelatal v. d. Pischa gesehen	1	—	—
7286	Ungeheuer- u. Plattenhorn u. Linard v. d. Pischa aus H	1	—	—
7291	Piz Linard v. d. Miesböden gesehen	1	—	—

Davos.

7252	**Davos** mit Seehorn (im Winter)	1	—	1
7250	„ „ „ (im Sommer)	1	—	1
6955	„ gegen die Schiahörner	1	—	—
7254	Landschaft Davos von Erbalp gesehen	1	—	—
7253	Davos mit Tinzenhorn	1	—	1
7255	„ **-Platz** gegen die Schatzalp, von Ischalp gesehen	1	—	1
6578	„ Sanatorium Schatzalp	1	1	—
6579	„ „ „ Wandelhalle	1	—	—
7256	„ -Dorf und Schiahörner	1	—	1
7303	„ Kinder-Schlitteln-Umzug beim Kurhaus	1	—	—
7261	Tayling-Partie beim Kurhaus Davos	1	—	—

		Quart	Kabinet	Mono
7258	Davos, Eisbahn mit Kunstläufern	1	—	—
7259	„ „ Internationales Wettmeisterschaftslaufen (4 Kunstläufer)	1	—	—
7257	„ Schnelläufer auf der Eisbahn	1	—	—
7264	Davosersee vom Höhewald	1	—	1
7302	Davos, Tayling-Partie nach Clavadel	1	—	—
7262	„ „ „ „ „	1	—	—
7263	„ „ „ „ „ mit typ. Haus	1	—	—

Sertigtal, Keschgruppe, Dischma.

7265	Clavadel mit Blick auf Maienfelder-Furka (im Winter)	1	—	—
7275	„ Blick auf Frauenkirche (im Sommer)	1	—	—
7260	Bobsleigh-Partie in Clavadel	1	—	—
7269	Clavadel und das Sertigtal	1	—	—
7268	Hoch-Ducan v. Sertig aus H	1	—	—
7270	Sertigtal im Winter von Clavadel aus	1	—	—
7266	Sertig-Dörfli mit Mittaghorn, Plattenhorn u. Hoch-Ducan	1	—	1
7271	Mittaghorn und Plattenhorn v. d. Gross-Alp im Sertigt.	1	—	—
7267	„ Plattenhorn und Hoch-Ducan H	1	—	—
7279	Piz Kesch vom Sertigpass aus	1	—	—
7280	„ „ und Keschhütte vom Porchabellagletscher	1	—	—
7277	Die Keschhütte der Sektion Davos S.-A.C.	1	—	—
7278	Piz Kesch von der Hütte gesehen	1	—	—
7243	Piz Vadret- und Grialetschgletscher	—	1	—
7304	Dischmatal mit Flüela-Schwarzhorn	1	—	—
7274	Frauenkirche (mit Lawinenspalter)	1	—	—
7273	Monstein und Gypshorn	1	—	—
7272	Das Krummhörnli bei Inneralpen und Monstein	1	—	—

Arosa.

7204	Blick ins Arosertal von Langwies	—	1	—
7276	Die Ramselfluh, Weg nach Arosa	1	—	—
7178	Arosa mit Schiesshorn und Furkapass	1	—	—
7182	„ v. d. Maienfelder-Furka ges.	1	—	—
7321	„ vom Signal aus	1	—	1
7171	„ gegen Erzhorn und Rothorn	1	—	—
7197	„ „ das Furkahorn	1	—	—
7183	„ von der Aroseralp gesehen	1	—	—
7172	„ vom Kalkofen gesehen	1	—	—
7173	„ von der obern Säge aus	1	—	—
7186	„ Obersee mit Hotel Valsana und Furkahorn	1	—	—
7195	„ Panorama v. Tschuggen aus: Der Obersee H	1	—	—
7196	„ „ „ „ „ Untersee u. Furkapass H	1	—	—
7175	„ „ „ Kulm aus	1	—	—
7176	„ „ „ „ „ Mädrigenfluh, Tierfluh, Furkahorn und Amselfluh	1	—	—
7121	Blick auf den obern See, Küpfenfluh, Tierfluh	1	—	—
7174	Arosa, mit dem untern See	1	—	—
7107	„ Partie an der Plessur H	1	—	—
7125	Partie aus Arosa	1	—	—
7101	Arosa, am unteren See	1	—	1
7190	„ Untersee und Furkahorn H	1	—	—
7184	„ „ „ „ H	1	—	—
7188	„ Obersee mit Schiesshorn	1	—	—
7187	„ „ „ Valbellahorn	1	—	—
7115	Der Schwellisee bei Arosa	1	—	—
7191	„ „ „ „	1	—	—

			Quart	Kabinet	Mono
7192	**Der Aelplisee** bei Arosa		1	—	—
7320	Arosa, untere Säge mit Maienfelder-Furka	H	1	—	—
7322	„ obere Säge und Waldhaus		1	—	—
7179	**Inner-Arosa**		1	—	—
7180	„		1	—	—
7181	„		1	—	—
7189	**Hof Maran** bei Arosa		1	—	—
7177	Arosa Kirche und Furkahorn		1	—	—
7194	„ der Entenweiher beim Grand Hotel		1	—	—
7193	„ das Schulhaus	H	1	—	—
7185	„ Postplatz	H	1	—	—

Chur und Umgebung.

7443	**Chur** und der Calanda von der Aroserstrasse aus		1	—	—
7429	„ gegen die Scesaplana		1	—	1
7445	„ gegen das Oberland und den Calanda		1	—	—
7465	„ und der Calanda		—	—	1
6509	„		—	1	1
7163	„ vom Calandaweg aus		1	—	—
7465	„ und das kathol. Priesterseminar		1	—	—
7129	„ mit St. Martinskirche		—	1	—
7462	„ Kaserne und westl. Stadtteil		1	—	—

173	**Felsberger Aelpeli**		—	1	—
174	**Calanda-Klubhütte**	H	—	1	—
175	**Haldensteiner Calanda-Gipfel**		—	1	—
177	„ „ „ Blick auf Felsb. Calanda		—	1	—
176	„ „ „ „ „ Ringelspitze		—	1	—
7435	**Reichenau** an der Albulabahn		1	—	—
7476	**Schloss Reichenau**, Tamins		—	1	—

Flims und Segnespass.

7133	**Flims** mit Piz Riein und Piz Fess		1	—	—
7132	„ und die Waldhäuser		1	—	—
7134	„ gegen den Segnespass		1	—	—
7137	„ Waldhäuser, Hôtel Segnes		1	—	—
7138	„ „ „ Adula		1	—	—
7135	„ Waldhaus Casino		1	—	—
7136	„ Waldhäuser, Villa Silvana		1	—	—
7156	**Trinsermühle**		1	—	—
7157	**Trinserbach** bei Trinsermühle	H	1	—	—
7152	Die Buchen bei Flims		1	—	—
7153	**Buchen**, Kirchlein von Fidaz und Flimserstein		1	—	—
7155	**Cresta-See** und Flimserstein		1	—	—
7154	„ bei Flims	H	1	—	—
7145	**Caumasee** gegen Segnespass		1	—	—
7143	„ „ „ und Vorab		1	—	—
7144	„ und Flimserstein		1	—	—
7146	„ bei Flims		1	—	—
7147	„ „ „		1	—	—
7148	„ „ „	H	1	—	—
7149	**Am Gauma-See**		1	—	—
7141	**Im Flimserwald**	H	1	—	—
7151	**Conn** bei Flims		1	—	—
7150	**Flims**, Blick von Conn auf den Rhein		1	—	—
7139	Blick aus der Segnesschlucht auf Flims		1	—	—
7140	Wasserfall in der Segnesschlucht	H	1	—	—

7159	Aussicht v. d. Clubhütte am Segnes a. d. Berninagruppe		1	—	—
7158	Klubhütte S.A.C. am Segnes		1	—	—

			Quart	Kabinet	Mono
7161	**Segnespass** (2626 m) und Martinsloch		1	—	—
7162	Segnespasshöhe und Vorab		1	—	—
7160	**Laxerstöckli**, Mannen und Segnespass		1	—	—
7130	**Ilanz** von der Oberalpstrasse gesehen		—	—	1
7482	„ von Süden gesehen		—	1	—
7478	„ das Obertor		—	—	1
7493	**Ilanzerbahn**, Partie bei Versam		—	1	—
7487	„ „ „ „		—	—	1

Albulabahn.

6513	**Albulabahn**, Rhäzüns		—	1	—
7333	„ Schloss Rhäzüns		—	—	1
7434	„ Schloss Ortenstein (Domleschg)	H	1	—	—
7437	**Thusis** gegen die Viamala		1	—	1
7433	„ und Albulabahn		1	—	—
7452	„ „ „ mit Piz Beverin		1	—	1
	Viamala-Splügen siehe Bündner Alpenstrassen.				
7247	**Sils** und der Piz Beverin		—	1	—
7432	**Albulabahn**, Blick auf Schloss Baldenstein bei Thusis		1	—	—
7442	„ Ruine Campi	H	1	—	—
7431	„ „ „		1	—	—
21116	„ „ „	H	—	—	1
7430	**Schynschlucht** und Ruine Campi		1	—	—
7455	**Passmal-Viadukt**	H	1	1	—
7449	**Die Solisbrücken**	H	1	—	—
7457	**Solisbrücke** (Eisenbahnbrücke)	H	1	—	1
6719	**Tiefenkastel** (Mono Nr. 6516)	H	1	1	1
7447	„ von der Bahn aus gesehen		1	1	—
6721	„	H	1	—	—
7436	„ mit Bahntracée	H	1	—	—
7450	**Dorf Lenz** und das Lenzerhorn		1	—	—
7464	„ „ mit Piz d'Aela und Tinzenhorn		1	—	—
8327	Wiesen mit Tinzenhorn und Piz d'Aela		1	—	—
7461	**Brienz** und das Tinzenhorn		1	—	—
7460	**Surava** gegen Alvaneu		1	—	—
7458	**Dorf Alvaneu** mit Piz Michel		1	—	—
7440	**Alvaneu-Bad**		1	—	—
7428	**Schmittentobel-Viadukt** bei Filisur		1	—	—
7426	**Landwasser-Viadukt** bei Filisur	H	1	—	—
21156	„ „ „ „		—	—	1
7439	„ „ „ „	H	1	—	1
7438	„ „ „ „		1	—	—
7446	„ „ „ „	H	1	—	—
7459	„ „ „ „	H	1	—	—
7427	„ „ „ „		1	—	—
21157	„ „ „ „	H	—	—	1
7448	**Filisur**		1	—	—
7424	„		1	—	—
7425	„		1	—	—
9416	„ typisches Haus	H	1	—	—

			Quart	Kabinet	Meno
8358	**Filisur**, Bündner Häuser	H	—	—	1
9188	„ „		—	—	1
6745	**Bergünerstein**	H	1	—	—
7423	Albulabahn u. Strasse gegen Bergünerstein u. Piz d'Aela		1	—	—
6738	**Bergün** und Piz d'Aela von Latsch gesehen		1	1	1
7421	„ gegen den Albula		1	—	—
7422	„ „ „ Bergünerstein		1	—	—
6739	„ Dorfplatz		1	—	—
7205	„ „ (im Winter)		1	—	—
9187	„ Dorfschmiede		—	—	1
7309	**Tinzenhorn** von Wiesen aus und Piz Michel (im Winter)		1	—	—
7308	**Piz Aela** vom Muchettagrat gesehen		1	—	—
7244	„ „ Tinzenhorn vom Bühlenhorn gesehen		1	1	—
7307	**Tinzenhorn**, Aela und Piz Michel v. Muchettagrat aus		1	—	—
7306	„ „ mit Uglixhöhe v. Muchettagrat ges.		1	—	—
6740	Strasse in Bergün	H	1	—	—
7420	Partie oberhalb Bergün (Viadukt mit Bahnzug)		1	—	—
7419	Albulabahn und Strasse unterhalb Preda		1	—	1
7418	Die Viadukte zwischen Bergün und Preda	H	1	—	1
7451	**Lena-Viadukt**, Gallerien unterhalb Preda		1	—	—
7480	III Viadukt unterhalb Preda und Strassenbrücke		—	1	—
7126	Albulabahn und Strasse mit Lenaviadukt		—	1	—
7454	Viadukt unterhalb Preda (mit Zug)		1	—	1
7456	Linienentwicklung zwischen Bergün und Preda		—	1	1
7416	**Preda**, Tunneleingang und die 3 Giumels		1	—	—
6514	Albulabahn bei Preda (im Winter)		—	1	—
7417	„ Blick auf Piz Aela		1	—	—
6744	**Weissensteinsee** (Albula)		1	—	—
6743	**Albulastrasse**, Weissenstein (Bergwirtshaus)		1	—	1
6746	**Albula-Hospitz** und Uertsch	H	1	1	—

b) Ober-Engadin

Maloja und Fornogletscher.

6795	**Maloja** und Piz Corvatsch		1	1	1
6796	„ „ „ „		1	1	—
7496	„ „ „ „		—	—	1
6797	„ Schloss Renesse, Piz la Margna u. Monte del Forno		1	1	1
6798	„ „ „ gegen Bergellerberge		1	—	—
6799	„ „ „ und Piz la Margna	H	1	1	—
6794	„ Kursaal und Schloss Renesse		1	1	—
6790	„ und Silsersee	H	1	1	1
6792	**Der Silsersee** und Maloja		1	1	1
6791	**Maloja** und die Berge des Bergell		1	—	—
6793	„ Hotel Kursaal		1	—	1
6817	**Maloja-Kulm**, Blick ins Bergell		1	1	—
6805	„ „ und Monte del Forno		1	1	—
6806	„ „ Serpentinen der Bergellerstrasse		1	—	—
6807	Route Bergell-Maloja, die Serpentinen u. Piz del Forno		1	1	—
6818	„ Maloja und Piz Lunghin		1	—	—
7491	Schmiede bei Maloja		—	—	1
6815	**L'ala** (Maloja) Blick auf Silser- und Silvaplanersee		1	—	—
6816	„ „ „ „ Monte del Forno		1	—	—
6803	Maloja, Blick vom Schloss gegen Monte del Forno		1	—	—
6802	Maloja, Kirche	H	1	—	—
6801	„ „ und Schloss Renesse		1	1	—
6804	„ „ Piz Lagrev		1	1	—

			Quart	Kabinet	Mono
6800	Châlets in Maloja		1	1	—
7326	Gletschermühle auf Maloja	H	1	—	—
7327	Gletscherschliffe auf Maloja	H	1	—	—
7325	Maloja-Kulm im Winter		1	—	—
6808	Lago di Cavloccio (Maloggia)		1	1	1
6809	„ „ „ und Monte del Forno	H	1	—	—
6810	Am **Fornogletscher**		1	1	—
6812	**Forno-Gletscher**, Cima di Rosso e Pizzo Torrone		1	1	—
6811	**Fornohütte** und Fornogletscher		1	—	1
6813	„ „ Monte Rosso		1	1	—
6814	„ „ Cima di Cantone e di Castello		1	—	—

Silsersee und Val Fex.

6789	**Grevasalvas** und Piz la Margna	1	—	—
6788	**Silsersee** und Piz Corvatsch	1	—	1
6782	„ mit Arven gegen Piz Margna	1	—	1
6783	„ „ Lärchen „ „ „	1	—	—
6781	„ und Piz della Margna	1	1	—
7486	„ „ „ „ „	—	1	—
6784	**Sils Baseglia** und Piz la Margna	1	1	1
6787	„ „ Kirche und Piz la Margna	1	—	1
6779	„ „ und Piz Corvatsch	1	—	—
6780	**Sils Maria**	1	1	1
6778	„ „ gegen Val Fex gesehen	1	—	1
7479	„ „	—	1	—

6775	**Val Fex**, Rückblick auf Piz Lagrev und Piz Polaschin	1	—	—
6777	Im Val Fex (Kirchlein)	1	1	1
6773	Edelweisshalde und Fexgletscher	1	—	1
6772	„ „ „	1	1	—
6771	Fexgletscher und Mott Selvas	1	1	—
6774	Am Fexgletscher	1	1	—
6770	Fexgletscher und Fexbach	1	—	1

Silvaplana und Campfèr.

6724	An der Strasse nach Silvaplana	1	—	1
6786	**Silvaplana** und Piz la Margna	1	1	1
6733	„ und Crestalta	1	1	—
6732	„ „ Piz Corvatsch	1	1	1
6731	„ von Crestalta gesehen	1	1	—
7481	„ und Piz Polaschin	—	1	—
6728	**Piz della Margna** und Silvaplanersee	1	—	—
6898	An der Strasse nach Campfèr (Winter)	1	—	—
6785	**Campfèr** und Silvaplana	1	—	1
6727	„ „ „ (mit Vieh im Vordergrund)	1	1	—
6736	„ „ „ „ „ „ „	1	—	—
6725	„ mit Piz della Margna und Piz Corvatsch	1	1	—
6735	„ und Crestalta	1	1	—
7489	„ „ Piz Corvatsch und La Margna	—	1	—
6734	Blick v. Crestalta auf den Campfèrersee u. Piz la Margna	1	—	1
6729	**Silvaplaner- und Silsersee**	1	—	—

St. Moritz und Umgebung.

6539	**St. Moritz-Bad und -Dorf** mit Piz Kesch	H	1	—	—
6535	„ „ „ „ Gesamtübersicht		1	—	—
6538	„ Walddurchblick		1	1	—

		Quart	Kabinet	Mono
6533	**St. Moritz-Bad** mit Pizzo della Margna	1	—	1
6534	„ „ „ „ „	1	1	—
6594	„ „ und der Innfall	1	1	—
6575	„ „ und Piz Languard	1	—	—
6576	„ „ Hôtel du Lac	1	1	—
6570	„ „ das neue Stahlbad	1	—	—
6572	„ „ Hôtel Kurhaus	1	—	1
6573	„ „ Hôtel Viktoria	1	1	1
6574	„ „ „ „	1	—	—
6571	„ „ Villa Planta	1	—	1
6537	**St. Moritz-Dorf** und Bad mit Piz Surlej u. P. Corvatsch	1	1	1
6542	„ „ „ „ Hôtel Kulm	1	—	—
6536	„ „ „ „ mit Piz Surlej u. Piz Rosatsch	1	—	—
6546	„ „ „ „ „ „ Corvatsch u. P. Margna	1	1	—
6544	„ „ „ „ „ „ „ „ „	1	1	—
6551	„ „ und die engl. Kirche	1	—	1
6543	„ „ mit See und Languardkette	1	1	—
6541	„ „ „ „ „ „	1	1	1
6545	„ „ „ „ „	1	1	—
6556	„ „ Gemeindehaus, Palace- und Kulmhôtel	1	1	—
6557	„ „ Palace-Hôtel	1	1	—
6550	„ „ der schiefe Turm H	1	1	1
6592	**Unteralpina** bei St. Moritz	1	1	1
6599	**Oberalpina** gegen Pizzo della Margna	1	1	—
6602	„ mit St. Moritz-Dorf	1	—	—
6601	„ „ Languardkette	1	—	1
6597	Alp Laret ob St. Moritz-Dorf	1	1	1
6598	„ „ Blick auf St. Moritz-Bad	1	1	—
6560	„ Nova und Blick auf Pontresina	1	—	—
6562	**Panorama des Ober-Engadin:** Languardkette, Pontres.	1	—	—
6563	„ „ „ St. Moritz-Dorf und Bad	1	—	—
6564	„ „ „ Silvaplanersee, Alp Nova	1	—	—
6561	Alp Giop mit Piz Surlej und Corvatsch	1	—	—
6603	Languardgruppe von St. Moritz-Dorf gesehen	1	—	—
6604	Waldpartie bei St. Moritz-Dorf	1	—	—
6554	**St. Moritzer-See**	1	1	—
6555	„ „	1	—	—
6591	**Der Innfall** bei St. Moritz	1	—	1
6553	**Die Innschlucht** bei St. Moritz	1	—	—
6558	**Meierei** bei St. Moritz	1	—	—
6596	**Statzersee** und Piz Languard	1	1	—
6695	„ mit Piz Julier und Piz Alban	1	—	1

St. Moritz im Winter.

6887	**St. Moritz-Dorf und Bad**	1	—	1
6884	„ „ „ „	1	—	—
7206	„ „ gegen den Piz Languard	1	—	—
7211	„ „ „ „ Schafberg	1	—	—
7207	„ „ „ Muottas Muraigl	1	—	—
7212	Blick von Oberalpina auf St. Moritz	1	—	—
6878	**St. Moritz,** Englische Kirche	1	—	—
6886	„ Kulmhôtel	1	—	—
6891	„ Palace-Hôtel	1	—	—
6883	St. Moritzer-See	1	—	—
6915	St. Moritz-Dorf, Village-run	1	—	—
6897	Eidg. Postschlitten bei St. Moritz	1	—	—
6902	„ „	1	—	—
6900	Piz la Margna von Unteralpina gesehen	1	—	—
6899	„ „ „ „ Châlet Saxifraga (St. Moritz)	1	—	—
6901	Piz Julier und Piz Alban	1	—	—
6893	**Der Innfall** bei St. Moritz	1	—	—
6895	**Die Meierei** bei St. Moritz	1	—	—
6896	**Statzersee** bei St. Moritz	1	—	—

			Quart	Kabinet	Mono
6904	Restaurant Belvoir bei Pontresina		1	—	—
6877	Punt Ota bei Pontresina	H	1	1	—
6905	San Gian bei Celerina		1	—	—

Wintersport in St. Moritz.

6920	Bandy on the St. Moritz-Lake		1	—	—
6918	St. Moritz-Lake, Hockey		1	—	—
6885	„ -Dorf, The Kulm-Rinks		1	—	—
7208	„ „ „ „ und Kulmhôtel		1	—	—
6913	„ „ „ „ Hôtel-Rinks		1	—	—
7210	„ „		1	—	—
6917	Curling-Rink		1	—	—
6914	Skating-Rink of Kulmhotel		1	—	—
7209	„ „ und Piz Languard	H	1	—	—
6916	Village-run of Kulmhôtel		1	—	—
6911	Cresta-run. Turning into the straight		1	—	—
6907	„ „ Start		1	—	—
6906	„ „ „		1	—	—
6908	„ „ „		1	—	—
6912	„ „ Turning a ris corner		1	—	—
6910	„ „ Shuttle cock		1	—	—
6909	„ „ Turning into the straight		1	—	—

Celerina, Samaden bis Scanfs.

6621	Celerina gegen Pontresina und Piz Albris		1	1	—
7410	„ „ „		1	—	—
7411	„ und Cresta		1	—	—
7408	„ „ „ mit Piz Rosatsch und Piz Surlej		1	—	—
6622	„ „ „ und Samaden		1	—	1
6750	„ „ „ „		—	1	—
6751	„ alte Kirche (St. Gian Schlarigna)		1	1	1
6754	Samaden und Berninakette		1	—	—
7495	„ „ „		—	1	—
6755	„ „ „		1	1	1
7413	„ gegen Piz la Margna		1	—	—
6756	„ mit Piz Ot		1	—	—
7414	„ gegen das Unterengadin		1	—	—
7412	„ Kirche und typ. Engadinerhäuser	H	1	—	—
7409	„ Engadinerhäuser		1	—	—
6753	Bernina von Samaden gesehen		1	—	—
7415	Bevers, talaufwärts gesehen		1	—	—
6757	„ gegen die Bernina		1	1	1
9409	„ Haus im Bündnerstyl		1	—	—
6758	„ Ponte Campovasto und Piz Mezzem		1	1	—
6759	Madulein und Ruine Guardaval		1	1	1
6761	Zuoz, Scanfs und Piz d'Esen		1	—	1
6760	„		1	—	—
7127	„ Kirche und Dorfplatz	H	—	—	1
9410	„ Haus im Bündnerstyl		1	—	—
6762	Scanfs und Piz d'Esen		1	1	—

Pontresina.

6623	Pontresina mit Piz Palü und Roseggletscher		1	1	—
6637	„ „ „ „ „ „		1	1	1
6624	„ „ Roseggletscher		1	—	—
6635	„ „ Val Roseg		1	1	—
6634	„ „ Roseggletscher		1	1	—
6636	„ „ Kirche und Roseggletscher		1	1	—
6633	„ „ gegen Norden gesehen		1	—	1

			Quart	Kabinet	Mono
6632	**Pontresina** vom Weg nach St. Moritz gesehen		1	—	—
6638	„ mit Piz Muraigl und Piz Languard		1	—	—
6639	„ Restaurant Belvoir		1	1	—
6630	**Punt Ota** bei Pontresina	H	1	1	1
6877	„ „ „ „ im Winter	H	1	—	—
6631	**Berninaschlucht** bei Pontresina	H	1	—	—
7492	**Am Berninabach** „ „		—	1	—
6645	**Der Berninafall** „ „	H	1	—	1
6665	„ „ „ „		—	1	—

Muottas Muraigl, Schafberg, Piz Languard.

6612	Muottas Muraigl und Oberengadin		1	—	1
6613	„ „ Blick ins Oberengadin		1	—	—
6614	Panorama von Muottas Muraigl, Berninagruppe		1	—	1
6615	„ „ „ „ Oberengadin		1	—	—
6620	Schafberg, Blick auf die Berninagruppe		1	—	—
6616	Panorama vom Schafberg: Berninagruppe		1	—	—
6617	„ „ „ Val Roseg (Pontresina)		1	—	—
6618	„ „ „ St. Moritz		1	—	1
6619	Blick vom Schafberg auf St. Moritz		1	—	—
6696	Piz Languard, der Gipfelaufbau		1	1	—
6691	Piz Languard, Panorama: Tirolerberge		1	—	—
6692	„ „ „ Adamello, Berninastrasse		1	—	—
6693	„ „ „ Berninagruppe		1	—	—
6694	„ „ „ Piz Corvatsch		1	—	—
6695	„ „ „ St. Moritz und Albula		1	—	—
6689	Piz Languard, Blick auf St. Moritz und Piz Julier		1	—	—
6693	„ „ „ „ Berninamassiv u. Morteratschgl.		1	1	1
6690	Gipfel des Piz Languard		1	—	1

Roseg- und Tschierva-Gletscher.

6666	**Roseggletscher** von Pontresina gesehen		1	—	—
6671	**Im Val Roseg**		1	1	—
6662	Roseggletscher und Restaurant		1	1	1
6668	„ „ mit Schafen		1	—	—
6673	**Alp Ota und Tschiervagletscher**		1	1	1
7537	„ „ „ „ „		1	—	—
6607	**Piz Bernina und Piz Roseg** v. der Fuorcla Surlej ges.		1	1	—
6608	**Panorama v. d. Fuorcla Surlej:** Piz Morteratsch		1	—	—
6609	„ „ „ „ „ Bernina und Roseg		1	—	—
6610	„ „ „ „ Roseggletscher		1	—	—
6606	Fuorcla Surlej mit Piz Corvatsch		1	1	1
6661	Roseggletscher, oberer Teil (mit Schafen)		1	—	1
6674	**Mortelhütte S.-A.-C.**, La Sella und Roseggletscher	H	1	1	—
6664	**Tschiervagletscher** und Piz Rosegg	H	1	—	1
6667	**Am Weg zur Tschiervahütte**, Piz Bernina		1	—	—
6672	**Piz Bernina** vom Weg zur Tschiervahütte gesehen	H	1	—	—
6669	**Tschiervahütte S.-A.-C.** mit Piz Bernina u. M. Scerscen		1	1	—
6670	„ „ „ „ Roseg		1	—	1
6660	„ Tschiervagletscher und Piz Roseg		1	—	—
6663	Roseg- und Tschiervagletscher		1	1	—

Morteratschgletscher, Diavolezza.

6654	**Berninagruppe und Morteratschgletscher**		1	1	1
6643	Morteratschglescher von der Berninastrasse gesehen		1	1	1
6649	Hotel Restaurant Morteratschgletscher		1	1	—
6648	Am Wege zum Morteratschgletscher		1	1	—
6647	Berninabach und Piz Bernina	H	1	1	—
6646	Morteratschgletscher, Gletschermündung		1	1	—

			Quart	Kabinet	Mono
6642	Morteratschgletscher, von der Chünetta gesehen		1	—	1
6640	**Bovalhütte** und Munt Pers		1	1	1
6644	Piz Bernina, von der Bovalhütte gesehen	H	1	1	—
7531	Piz Morteratsch, Blick auf Piz Bernina		1	—	—
7532	„ „ „ „ „ Roseg und Monte della Disgrazia		1	—	—
6641	Persgletscher u. Isola Pers von der Bovalhütte gesehen		1	—	—
6655	Piz Bernina und Persgletscher	H	1	—	1
6650	Piz Palü und Persgletscher	H	1	—	—
6651	Séracs im Morteratschgletscher		1	—	1
6652	Sérac im Persgletscher	H	1	—	—
6656	Munt Pers und Gletscher von der Isola Pers gesehen		1	—	1
6653	Traversierung des Persgletschers		1	—	1
6698	Piz Palü von der Diavolezza gesehen		1	—	1
6699	Panorama von der Diavolezza		1	—	1
6700	**Panorama von der Diavolezza:** Restaur. u. P. Cambrena		1	—	—
6701	„ „ „ „ Piz Palü		1	—	—
6702	„ „ „ „ „ Bernina		1	—	—
6703	„ „ „ „ „ Morteratsch		1	—	—
6697	**Diavolezza-See**		1	1	—

c) Unter-Engadin.

Von Zernez bis Nauders.

6763	**Zernez** gegen den Ofenpass		1	—	1
6923	**Süs** und die Flüelastrasse		1	1	1
6922	„ von der „		1	—	—
6921	„ Partie am Inn	H	1	—	—
6844	**Ardez** (Steinsberg)		1	1	—
6845	**Fetan**		1	1	1
6933	**Kurhaus Tarasp und Vulpera**	H	1	1	—
6852	„ und Trinkhalle Tarasp und Vulpera	H	1	1	1
6934	„ Tarasp, Blick talaufwärts	H	1	—	—
6853	„ „		1	—	—
6854	**Tarasp,** Trinkhalle		1	—	—
6935	„ Postabgang	H	1	—	—
6850	„ Fontana und Schloss		1	1	—
6847	**Schloss Tarasp** und Fontana		1	1	1
6848	„ „ „ „		1	1	—
6846	„ „ „ See		1	—	—
6849	„ „ „ „	H	1	1	1
6851	Blick v. Schloss Tarasp geg. Ardez u. d. Zernezerb.	H	1	1	—
6930	**Vulpera** und der Inn		1	1	—
6858	„ mit Piz Pisog		1	—	—
6859	„ „ „ Lischanna und Piz St. Jon		1	1	—
6931	„ „ „ „ „ „	H	1	1	—
6857	„ und Schuls von Muottas dellas Foppas gesehen		1	—	—
7329	„ Waldhäuser		1	—	1
6856	„ Waldhaus, Schuls und Sent		1	—	—
6929	„ „ und Schuls		1	1	—
7331	„ „ „ Kirche		1	—	—
6835	„ Hôtel Waldhaus		1	—	—
6860	„ „ „ Vestibül		1	—	—
6932	„ „ Schweizerhof		1	—	—
7328	„ „ „ und Blick auf Inn		1	—	—
6862	**Schuls** mit Piz Pisog, Vulpera und Schloss Tarasp		1	1	1
6863	„ „ „ „		1	1	—
6864	„ „ „ „	H	1	1	—

		Quart	Kabinet	Mono
6937	Schuls gegen Sent	1	1	—
6936	„ „ „	1	1	—
6867	„ mit Piz St. Jon. Piz Lischanna	1	1	—
6861	„ und die Innbrücke	1	1	—
6866	„ „ „ „	1	1	—
6865	„ Unterdorf und Kirche	1	1	—
6868	„ Dorfplatz (typische Engadinerhäuser)	1	—	1
9417	„ typisches Haus H	1	—	—
6945	Pradella bei Schuls	1	1	—
6943	Sur-En und das Uinatal H	1	1	1
6873	Säge an der Clemgia (Schuls) H	1	1	—
6940	„ „ „ „ H	1	1	—
6942	Avrona mit Piz Pisoc und Val Scarl	1	1	—
6939	Im Val Scarl H	1	—	—
6941	Meierei St. Jon bei Schuls	1	1	—
7330	St. Jon mit Piz Pisoc	1	—	—
6944	Sent H	1	1	1
6872	„	1	—	—
9415	„ typisches Haus	1	—	—
9413	„ alte Bündnerstube	1	—	1
9414	„ „ „ H	1	—	—
6947	Remüs	1	—	—
6948	Ruine Tschanuff bei Remüs H	1	—	—
6949	St. Nicla, Strada und Chaflur	1	—	—
6938	Martinsbruck (Grenze Tirol-Schweiz)	1	1	—
9117	Heufuhrwerk im Unterengadin	1	—	—
9116	Heutransport „ „	1	—	1
9115	„ „ „	1	—	—
9114	„ „ „	1	—	—
7520	Nauders	1	1	—
7521	„	1	—	—
7522	„ das Schloss	1	—	1
7523	Reschen und der Reschensee	1	—	—

d) Bündner Alpenstrassen.

Thusis-Viamala-Splügen.

7437	Thusis gegen die Viamala	1	—	—
6505	„ „ „ „	—	—	1
7348	Viamala, Partie im verlorenen Loch H	1	—	—
6510	„ gegen Thusis und Hohen-Rätien H	1	—	1
7349	Ruine Hohen-Rätien ob der Viamala	1	—	—
7346	Viamala bei der I. Brücke	1	—	—
7407	„ Gallerie H	1	—	—
7404	„ II. Brücke von der Gallerie H	1	—	1
7406	„ II. „ grösser H	1	—	—
7405	„ Ausblick von der II. Brücke H	1	—	—
7347	„ III. Brücke	1	—	—
7340	Zillis im Schams	1	—	—
7341	„ gegen die Viamala	1	—	—
7241	Der Hinterrhein in der Rofnaschlucht	1	—	—

			Quart	Kabinet	Mono
7342	**Pignieu und Andeer**		1	—	—
7242	„ bei „	H	1	—	—
7338	**Ruine Cagliatscha** oberhalb Andeer	H	1	—	—
7336	**Andeer** von der Ruine Cagliatscha gesehen		1	—	—
7335	„ gegen das Schams gesehen		1	—	—
7337	„ Dorfpartie	H	1	—	—
7339	„ Kirche		1	—	—
7344	**Splügenstrasse,** Brückenruine in der Rofna		1	—	—
7345	„ Rofnaschlucht	H	1	—	—

Julier-Route.

6721	**Tiefenkastel**	H	1	—	—
6722	**Julierstrasse,** Blick auf Conters und Reams		1	—	—
6718	„ Mühlen		1	1	1
6720	„ Partie bei Mühlen	H	1	—	—
6712	„ Stalla (Bivio)		1	—	—
6710	„ Julieralp und Passhöhe		1	—	—
6715	**Julier-Hospiz** mit Piz Julier		1	1	1
6713	Julierstrasse, die Cäsar-Säulen und die Post		1	—	1
6714	„ Blick auf Piz Bernina		1	—	—
7494	**Silvaplana** von der Julierstrasse gesehen		—	1	—

Flüela-Route.

7314	**Flüelatal** mit Weisshorn		1	—	—
7313	**Tschuggen** mit Flüelapost		1	—	1
6924	**Flüelastrasse,** Tschuggen und Weisshorn		1	—	—
6766	„ „		1	—	—
6925	**Flüela-Hospiz** (mit Postzug) und Schwarzhorn		1	—	1
7312	„ „ „ Post)		1	—	—
7311	„ „ (im Winter)		1	—	—
6765	„ „ mit Schwarzhorn		1	1	—
7319	„ „ „ „ (im Winter)		1	—	—
7310	„ „ „ „	H	1	—	—
7318	„ „ „ Lawinenzug		1	—	—
6926	„ „ gegen das Weisshorn		1	—	—
7317	Flüela, Schwarzhorn mit Schwarzhorngletscher		1	—	—
7315	**Schwarzhorn** vom Radünergletscher gesehen		1	—	—
7316	**Radünerköpfe** und Gletscher vom Schwarzhorn gesehen		1	—	—
6928	Flüelastrasse, Blick auf Scalettapass u. Crialetschgl.	H	1	—	—
6927	„ Lawinengallerie und Schwarzhorn		1	—	—
6764	„ „ Süs		1	—	—
6923	**Süs** und die Flüelastrasse		1	1	1

Bergell-Route (Chiavenna-Maloja).

6830	**Chiavenna**		1	1	1
6841	„ Flusspartie	H	1	1	—
6832	„ Castello e Hôtel Conradi		1	—	—
6843	„		—	1	—
6831	„ Via	H	1	—	—
6833	**Castasegna**		1	1	—
7471	„ (mit Zollbrücke)		1	—	1
6834	**Soglio**		1	1	—
7363	„ Piz Badile e Cengalo (Val Bondasca)		1	—	—
7362	„ Vista sul Val Bondasca		1	—	1
7364	**Piz Badile, Piz Cengalo,** vista da Soglio	H	1	—	—
7361	**Bondo e Strada** per Soglio		1	—	1
6837	**Promontogno Studio** (Castagni)	H	—	1	1

			Quart	Kabinet	Mono
7359	Promontogno, Hôtel Bregaglia e Piz Cengalo e P. Badile	H	1	—	—
7358	„ Hôtel Bregaglia e Castelmur		1	—	1
7360	„ Ponte vechio e Castelmur		1	—	—
6836	Castelmur presso Promontogno	H	1	—	—
7353	Stampa	H	1	—	—
7354	„ e Castello di Castelmur		1	—	—
7355	Strada nel Val Bregaglia e Castello di Castelmur		1	—	—
7356	St. Pietro e Castelmur		1	—	1
7357	„ e Castello di Castelmur		1	—	—
7352	Borgonuovo		1	—	—
7350	Vicosoprano		1	—	—
6839	„		—	1	—
6840	Casaccia		1	—	—

Bernina-Route-Puschlav (Poschiavo).

6682	Bernina-Häuser		1	—	—
6683	„ -Hospiz mit Piz Cambrena und Crocetta-See		1	1	1
7403	„ „		1	1	—
6680	Sassal Massone und Palügletscher		1	—	1
6687	Alp Grüm und Blick ins Puschlav		1	—	1
6688	„ „ Berge des Puschlav		1	—	—
7396	Palügletscher von Alp Grüm gesehen	H	1	—	1
6685	Berninastrasse, Blick ins Puschlav		1	—	—
6684	„ „ Lawinengallerie und Piz Cambrena		1	—	—
7402	„ „ „ „ (Inneres)		1	—	—
6686	„ „ und Piz Cambrena		1	—	—
7401	„ „ ob La Rösa (La Motta)		1	—	—
7397	La Rösa		1	—	1
7398	„ „		1	—	—
7399	„ - Veduta col Val Poschiavo		1	—	—
7400	Berninafall bei La Rösa	H	1	—	—
7395	Cavaglia, Route Poschiavo-Alp Grüm, Studie	H	1	—	1
7392	„ und Alp Grüm		1	—	—
7394	„ Route Poschiavo-Bernina		1	—	—
7393	Cascata di Cavagliasco	H	1	—	—
7388	Angeli Custodi		1	—	—
7389	„ „ e San Carlo		1	—	—
7391	S. Carlo und Alp Grüm		1	—	—
7390	Val Poschiavo, Bauernmühle		1	—	—
7384	Poschiavo, Veduta generale		1	—	1
7386	„		1	—	—
7385	„ col Alpe Grüm		1	—	1
7380	„ „ „ „		1	—	—
7382	„		1	—	—
7383	„		1	—	—
7387	„ e Sassalbo		1	—	—
7376	„ Piazza		1	—	—
7381	„ St. Maria	H	1	—	—
7379	St. Antonio, Prada, Fanchini		1	—	—
7378	Poschiavo, Vista col St. Antonio, e Le Prese		1	—	—
7377	Le Prese, la chiesa	H	1	—	—
7370	„ „ vista dal lago		1	—	—
7475	„ „ Bagni		1	—	—
7371	„ „ Hôtel e Lagi di Poschiavo		1	—	1
7373	Lago di Poschiavo: Vista da Meschino		1	—	—
7374	„ „ „ Meschino, Le Prese e Pizo Verona	H	1	—	1
7375	„ „ „ e Piz Verona		1	—	—
7368	Brusio		1	—	1
7369	„ (2 Kapellen)		1	—	—
7372	Cortile d'una casa	H	1	—	—
7366	Casetta per il latte, Castagno (Brusio)		1	—	—
7365	Tirano, Val Tellina		1	—	1

Ofenberg- und Umbrail-Route.

		Quart	Kabinet	Mono
6763	Zernez gegen den Ofenpass	1	—	1
6956	Ofenpass, Blick gegen den Umbrail	1	—	1
6957	Cierfs (Ofenpass)	1	—	—
6959	Santa Maria (Münstertal)	1	—	1
6960	„ „ „ Strasse	1	—	—
9418	„ „ typisches Haus	1	—	—
6958	Das Münstertal von Santa Maria gesehen	1	—	—
6962	Umbrailstrasse, Blick auf Ofenpass und ins Münstertal	1	—	—
6961	„ Posthalt	1	—	—
6963	„ Blick gegen die Ferdinandshöhe	1	—	1
7500	Stelvio IV. Cantoniera e Piz Umbrail	1	—	1

Tirol.

Stelvio-Route (Stilfserjoch).

7500	Stelvio IV. Cantoniera und Piz Umbrail	1	—	1
7504	„ Ferdinandshöhe	1	—	—
7505	„ Hôtel Ferdinandshöhe mit Grenzstein u. Ortler	1	—	—
7503	„ Ferdinandshöhe von der Dreisprachenspitze	1	—	1
7502	Dreisprachenspitze, Blick auf Ortlergruppe	1	—	—
7501	„ „ „ „ Franzenshöhe und Ortler	1	—	—
9706	Abend auf der Dreisprachenspitze H	1	—	—
7506	Stelviostrasse und Ferdinandshöhe H	1	—	1
7509	„ „ Franzenshöhe und Ortler	1	—	—
7508	Franzenshöhe und der Ortler	1	—	1
7507	Stelvio, Franzenshöhe und Blick auf Ferdinandshöhe	1	—	—
7512	„ „ „ Madatscherferner H	1	—	1
7511	„ Der Madatscherferner	1	—	—
7510	„ „ „ „ H	1	—	—
7513	„ -Strasse und Ortler H	1	—	1
7514	Trafoi gegen den Ortler und die Ferner	1	—	1
7515	„ und die Eiswand H	1	—	—
7517	„ -Hôtel, Ortler und Eiswand	1	—	—
7516	„ Hôtel Edelweiss	1	—	—
7518	Partie am Stelvio oberhalb Gomagoi	1	—	—
7519	„ „ „ Blick auf die Trafoier-Eiswand H	1	—	—

7524	(Tirol) Toblach	1	—	—
7525	Toblacher-See	1	—	—
7526	Misurina-See	1	—	—
7527	Die Drei Zinnen von Landro aus H	1	—	—
7528	Dürrensee	1	—	—
7529	Monte Cristallo	1	—	—

11692 Gersau
11814 „ vom See aus gesehen
14799 „ und Vitznauerstock
14800 Altes Haus in Gersau
H 14801 „ „ „ „

Rigi.

1741 Die Rigi
9684 Blick vom Rigi-Aufstieg auf die Mythen (Winter)
9692 Rigi-Kaltbad mit Pilatus (Winter)
11988 „ „ „ „
9690 „ „ Stanserhorn und Pilatus „
9689 „ Hotel Bellevue gegen die Berneralpen (Winter)
11858 „ und die Unterwaldnerberge
9691 „ und Urirotstock und Titlis (Winter)
11857 Rigi, Blick auf Urirotstock und Titlis
9693 Am Weg nach Rigi-Känzeli (Winter)
9694 Rigi-Känzeli und Pilatus „
1513 „ „ Glarneralpen „
11563 Nebelmeer vom Rigi-Känzeli
14754 Rigi-Känzeli Herbststimmung
11828 Wettertannen auf der Rigi
11530 Rigi, Blick vom Wege nach der Scheidegg auf den See
11829 „ -Scheidegg
12325 „ Blick auf den Zugersee
11856 „ „ „ Unterwaldnerberge und die beiden „Nasen“
9688 „ -First, Blick auf Pilatus (Winter)
11827 „ -Klösterli gegen Staffel und Kulm
14820 „ „ „ „
H 14821 „ „ „ die Scheidegg
9686 „ „ (Winter)
H 9687 „ „ „
9685 „ „ gegen First (Winter)
11826 „ „ Inneres der Klosterkapelle
11859 „ „ Scheidegg und die Glarneralpen
11835 „ Hotel Seebodenalp mit Aussicht
11834 „ „ „
11833 „ Blick von Seebodenalp auf Rigi-Kulm
11831 „ „ „ „ „ den Pilatus
11830 „ „ „ „ „ Rossberg und Glärnisch
11832 „ „ „ „ „ den Zugersee
H 14822 Arth-Rigi-Bahn. Rotfluhwand

Pilatus.

11536 Vierwaldstättersee und Pilatus
14805 Alpnachstad
14806 „
14721 „ die Dampfbootlände
14823 „ Hotel Pilatus und Bahnhof
11853 Pilatus, die beiden Hotels und Vierwaldstättersee
14845 „ Hotel und Blick auf das Nebelmeer
14844 „ „ „ „ „ „ „
11855 „ Oberhaupt und die Berneralpen
11852 „ Blick auf Dammakette und Berneralpen
11854 „ Das Matthorn und die Berneralpen

Stanserhorn, Bürgenstock.

12323 Blick vom Stanserhorn auf Engelberg, Rotstock und Titlisgruppe
12322 „ „ „ „ Unterwaldner- und Berneralpen
11570 Der Bürgenstock und Hammetschwand
1740 Bürgenstock, der Aufzug und Blick auf Luzern

H 1728 Bürgenstock, Blick auf Hammetschwand und Gersau
1725 „ „ von „ auf Weggis und Rigi
1760 „ Panorama von Hammetschwand
1761 „ „ „ „ Engelberger Berge und Stanserhorn
1764 „ „ Weggis und Rigi
1765 „ „ Aussicht nach Süden
1726 „ „ Bauenstöcke und Brisen
11813 Dampfer Unterwalden und der Bürgenstock

Brunnen, Morschach, Axenstein.

14724 Brunnen und die Mythen
14723 „ „ „ „
H 11839 „ „ „ „
14560 „ „ Urirotstock
1720 „ gegen Frohnalpstock und Bristen
14741 „ und Grand Hotel
11882 „ Grand Hotel Brunnen
14752 „ Am Quai
11851 Elektr. Bahn Brunnen-Morschach. Blick auf den Urirotstock
14813 Morschach und Axenfels
14860 „ „ „ von Degenbalm aus gesehen
14814 „ „ „ und Blick auf Brunnen
11883 Morschach, Station und Frohnalpstock
11841 Hotel Axenfels und Urirotstock
11880 Palace-Axenfels-Hotel und Blick auf Brunnen
11878 „ „ „
11879 „ „ „
11877 Brunnen-Morschach-Bahn, Partie bei Axenfels
11881 Park-Hotel Axenstein
H 11532 Axenstein, Waldpromenade
14738 „ Panorama: Urirotstock, Seelisberg
14739 „ „ Seelisberg, Pilatus
14740 „ „ Brunnen
11844 „ Blick auf Urnersee

Seelisberg, Beckenried.

H 14737 Kuretablissement Seelisberg und Niederbauen

11517 Kapelle auf Schöneck
11509 Kurhaus Schöneck
11518 Schöneck, die Hôtels
11566 Beckenried

Urnersee, Axenstrasse, Flüelen.

11840 Sisikon
11816 Dampfer „Stadt Luzern“ und Frohnalpstock
11815 Dampfer „Unterwalden“, Sisikon und Frohnalpstock
1501 Tellskapelle
1823 „ und Hôtel Tellsplatte
11838 Axenstrasse, Blick auf Schillerstein und Gersauerstock
14733 „ gegen Flüelen und Bristenstock
14734 „ Gallerie und Bristenstock
12326 „ „ „ „
14512 „ Gallerie und Bauen
14735 Flüelen und der Bristenstock
14722 „ „ „ „
14736 „ „ „ „ (gross)
11837 „ „ „ „
11836 „ „ „ „
14709 Flüelen, Dampfer „Unterwalden“ und Bristenstock

Gotthardbahn.

11843	Altdorf gegen das Reusstal ges.
H 11842	„ das Telldenkmal
12255	Erstfeld gegen Schlossberg und Sonnigstock
12256	„ „ den Bristenstock
12258	„ reform. Kirche und Bristenstock
12259	„ der Bristenstock
12260	„ „ „
12267	Kapelle unterhalb Silenen
14665	Bett der Bristenlawine und Amsteg
12266	Amsteg, die alte Reussbrücke
12265	„ Kärstelenbachviadukt
H 14778	„ „
14663	Die Bristenlawine bei Amsteg
H 14717	Verheerung durch die Bristenlawine bei Amsteg
14664	Die Bristenlawine bei Amsteg
9816	Abbruch einer Grundlawine an der Reuss
14644	Wassen und die kleine Windgelle (Winter)
H 14647	„ „ „ „ „ „
14645	„ „ „ „ „ „
H 14648	„ „ „ „ „ „
14646	Wassen; Strasse (Winter)
14642	Die drei Linien bei Wassen (Winter)
14640	Lawine oberhalb Gurtnellen
14643	Durchbrochene Lawine bei Wassen
14641	Grundlawinen oberhalb dem Pfaffensprung
H 12165	Göschenen gegen den Dammagletscher
14766	„ „ „ „
12296	„ „ die Schöllenen
14777	Göschenen; Bahnhof gegen die Schöllenen
12138	„ Expresszug vor dem Bahnhof
14768	Expresszug vor dem Gotthardtunnel
14767	„ „ „ „
2377	Tunneleingang bei Göschenen
H 14765	Das Reussviadukt bei Göschenen
12316	Göschenen gegen den Salbytschin (Winter)
12317	„ Partie mit Viadukt „
14650	„ gegen das Riental „
14651	„ mit Gotthardtunneleingang (Winter)
12315	„ Bahnhof (Winter)
14639	„ Gotthardbahn C 4/5-Lokomotive als Vorspann (Winter)
14649	„ alter Dorfteil (Winter)
14654	„ Strasse „
H 14652	„ Dorfpartie „
14653	„ „ bei der alten Brücke (Winter)

14742	Brunnialp und Gr. Windgelle

Klausenstrasse.

8687	Urigen
8686	„ Stimmungsbild
8688	„ Hotel Post und Kammlistock
8683	Hotel Klausen-Passhöhe mit Kammlistock und Scheerhorn

1330	Grosse Windgelle von Belmeten aus

Brünigbahn, Melchtal.

12155	Sarnen, Panorama gegen das Stanserhorn
12156	„ „ „ „ Melchtal
12157	„ gegen Melchtal und Sarnersee
14831	Ranft bei Flühli

14828 Ranft bei Flühli, Kapelle des heil. Bruder Klaus
14829 „ „ „ „ „ „ „ „
H 14830 „ „ „ gegen das Kurhaus Nünalphorn
14827 Kurhaus Nünalphorn bei Flühli
12153 Kerns gegen den Pilatus
12154 Melchtal
H 14832 Die Melchaa-Brücke

Engelberg.

H 12313 Das Aawasser und die beiden Spannörter
12185 Engelberg gegen Spannörter und Titlis
12188 „ „ „ „ „
2205 „ „ „ „ „
12251 „ gegen Hahnen und Spannörter
12273 „ gegen Hahnen und Spannort
12274 „ Hahnen, Spannörter und Titlis
12252 „ Kloster und Titlis
H 12132 „ Grd. Hotel Terrasse und Titlis
12314 „ Kuranstalt und Grd. Hotel Terrasse
H 12130 „ Dorfpartie und Titlis
2005 „ gegen Rigidalstöcke, Ruckstock und Hahnen
12126 „ mit dem Hahnen
20009 „ mit der Hutstockkette
20006 „ „ „ „
12127 „ gegen Arni und Juchlipass
12311 „ Kloster und Pension Engel
12312 „ Strassenende mit Gr. Spannort
12285 „ Die Grassenkette und Talabschluss
12310 Alphütte gegen die Grassenkette und Titlis
12327 „ „ Titlis
H 9062 Unterwaldnerinnen

Engelberg im Winter.

12181 Engelberger Aa und die Spannörter
12174 Engelberg mit Hahnen und Spannörter
12173 „ mit Juchlipass
12183 „ Grand Hotel und Kuranstalt
12176 „ Grand Hotel, Kuranstalt und Eisbahn
H 12175 „ „ „
12179 „ Spiegelung am Stausee
H 12177 „ Am Philosophenweg
12178 „ „ „
12180 „ Im Horbistal
12172 „ Arnialp (Skiläufer)
12166 „ „ „
12182 „ Grosser Ski-Sprunglauf

Trübsee-Jochpass-Frutt.

H 12129 Gerschnialp und Hahnen
12275 „ und die Spannörter
H 12128 „ Blick auf die Spannörter
12004 Der Trübsee mit Jochpass und Wendenstöcke
12253 „ „ und Wendenstöcke
12158 Der Melchsee mit Titlis und Wendenstöcke
12159 „ „ von der Pension Reinhard gesehen
12160 Frutt-Melchsee, die Kapelle

12321 Ausblick vom Wege nach dem Juchlipass

12280 Der Titlisgipfel

Sustenpass und südl. Gebirge.

12292 Steinlimmi und Steingletscher
12291 Steingletscher mit dem Gwächtenhorn
12293 Steinwirtshaus mit der Sustenpasshöhe
H 12294 Vorderes Sustenhorn
12288 S. A. C.-Klubhütte am Kehlengletscher
14661 Abfrutt (Winter)
14667 Landschaft im Göscheneralptal (Winter)
14531 Panorama von der Trifthütte

Schöllenen-Andermatt.

12318 Die Schöllenen im Winter
12297 Die Reussbrücke in der Schöllenen
14836 In der Schöllenen
14779 Gotthardstrasse bei der Teufelsbrücke
H 14776 Die Teufelsbrücke
H 12319 „ „ (im Winter)
14833 Der Reussfall bei der Teufelsbrücke
14834 „ „ „ „ „
14837 Gotthardstrasse und Reussfall bei der Teufelsbrücke
H 14835 Urnerloch gegen Andermatt und Badus
12300 Andermatt gegen das Urnerloch
9695 „ Verschneite Häuser
9696 „ Partie im Winter
12320 „ Kirche „ „

Furka-Grimsel-Route.

H 12272 Furkastrasse, Blick auf Gletsch und Maienwang
12271 Gletschertor am Rhonegletscher
2114 Hotel Gletsch und Rhonegletscher
H 12268 Nägelisgrätli, Rhonegletscher und Gerstenhorn
14558 „ und Uebergang über den Rhonegletscher
2180 „ Blick auf Grimselstrasse, Hospiz u. Finsteraarhorn
12133 „ Blick auf die Berneralpen
H 12270 Gletsch, Hotel und Rhonegletscher
12163 „ „ „ „
12162 „ Kapelle und Rhonegletscher
H 12269 „ Absturz des Rhonegletscher
12164 Die Majenwang aus der Rhoneschlucht gesehen
H 12147 Ritzli- und Stampfhorn
H 12137 Blick auf Kilchlistock und Steinhaushorn mit Rotlaui
12140 Grimsel-Passhöhe, der Totensee, Rhonegletscher, Galenstock und Furkastrasse
14559 Grimsel-Passhöhe, der Totensee
H 12151 „ „ „ und Gerstenhorn
H 12149 Am Grimselsee
14518 Lawinenschnee und Gletscherschliffe beim Spitalboden
13060 Grimsel, Zinken- und Desorstock aus dem Spitalboden
14529 „ Blick auf Desorstock und Lauteraarhörner
2117 Gesamtübersicht der Grimselstrasse und Hospiz
12148 Grimsel-Hospiz und Gerstenhörner
12161 Grimsel-Hospiz
15782 Grimselalp, Blick auf Galenstock
12141 Panorama vom Siedelhorn
12142 „ „ „
12143 „ „ „
12144 „ „ „
12150 Blick vom Siedelhorn auf Ober- und Unteraargletscher
H 12145 Handegg-Hotel mit Mährenhorn und Wysschien
14530 Handegg-Hotel
12136 Grimselstrasse, Bodenbrücke und Dörfli bei der Mettlen

Photographie-Verlag

WEHRLI A.-G.

Kilchberg-Zürich

General-Katalog

1905

III. Abteilung:

Central-Schweiz

Centralschweiz.

a) Kanton Zug.

			Quart	Kabinet	Mono
11552	**Menzingen, Institut und Dorf**		1	—	—
1846	„ „		1	1	—
11557	„ Kurhaus Schwandegg		1	—	—
11554	„ Kirche	H	1	—	—
1810	„ Kloster Gubel		1	—	—
11555	„ „ „ Inneres der Kirche		1	—	—
11553	„ Gubelwirtschaft		1	—	—
1966	**Morgartenturm**	H	1	—	—
1981	**Morgarten, Schlachtkapelle**		1	—	—
11728	**Ober-Aegeri**		—	1	—
11607	**Baar,** Gesamtansicht		1	—	—
11606	„ gegen den See		1	—	—
11605	„ „ „ Rigi		1	—	—
11608	„ Hauptstrasse		1	—	—
1991	**Tropfsteingrotte zur „Hölle" bei Baar**	H	1	—	—
1755	**Zug** mit Rigi, Berneralpen und Pilatus		1	—	—
1595	„ „ „ „ „ „		1	—	1
1757	„ Seepromenade		1	1	—
1756	„ vom Quai gesehen		1	1	—
1998	„ „ „ „		1	—	—
1997	„ und Seeanlagen		1	—	—
11505	„ am Seeufer (Villa)		1	—	—
1996	„ von Süden		1	—	—
11527	„ von der neuen Pfarrkirche gesehen		1	—	—
1754	„ Dampfschifflände u. Blick auf Rigi u. Berneralpen		1	1	—
11503	„ Fasanerie am Quai		1	—	—
11501	„ Kolinplatz mit Zeitturm		1	—	1
11524	„ „ „ Kolinbrunnen und „Ochsen"		1	—	—
11523	„ Kolinbrunnen	H	1	—	—
1971	„ Gasse in der Altstadt	H	1	—	1
11502	„ alte Kirche und Kanonenhaus		1	—	—
11519	„ Stadtkanzlei und Zeitturm	H	1	—	—
11572	„ Regierungsgebäude		1	—	—
1976	„ St. Oswaldskirche, Inneres	H	1	—	—
1978	„ Hauptportal der St. Oswaldskirche	H	1	—	—
1975	„ Façade an der St. Oswaldskirche		1	—	—
1999	„ und die neue Kirche (Pfarrkirche)	H	1	1	—
11500	„ das Schloss		1	—	—
11522	„ Kapuzinerturm	H	1	—	—
1977	„ „	H	1	—	—
11520	„ Kapuzinertreppe	H	1	—	—
11521	„ alter Brunnen und Hotel Hirschen		1	—	—
11528	„ Postgebäude		1	—	—
11525	„ Neugasse und Stadtarchiv		—	1	—
1988	„ Katastrophe am See anno 1887		1	—	—
11561	**Cham**		1	1	—
11552	„ gegen Zug gesehen		—	1	—
1802	**Walchwyl** und der Rossberg		1	—	—

Goldau und Lowerzersee.

1551	**Goldau** mit Rigi-Kulm und Scheidegg		1	—	—
1930	„ „ „ „		1	—	—

Rigi siehe Seite 5.

		Quart	Kabinet	Mono
1776	**Lowerzersee, Seewen** und die Mythen	1	—	—
1772	„ Fischerkahn	1	1	—
1774	„ Insel Schwanau und die Mythen	1	—	—
1773	„ „ „ Blick auf Wildspitz und Steinenberg	1	1	—
1766	„ „ „ Wirtshaus	1	1	—

Schwyz, Mythen, Muottatal.

11547	**Schwyz** gegen die Rigi gesehen	1	—	1
1982	„ „ Brunnen gesehen	1	—	—
1932	„ und die Mythen	1	—	—
11651	„ „ „ „	1	—	—
11709	„ „ „ „ mit ländl. Vordergrund	1	—	—
11658	„ von der „Schwyzerhöhle“ bei Morschach ges.	1	—	—
11548	„ Rathausplatz und grosser Mythen	1	—	—
11546	„ „ „	1	—	—
11550	„ das Rathaus	1	—	—
1587	„ Façade des Rathauses mit Frescogemälde	1	1	1
11549	„ Bauernhaus und Mythen	1	—	—
1597	„ Inneres der Kirche H	1	—	—
1890	**Hackeneck** mit dem Hacken und kleinen Mythen	1	—	—
1892	**Kletterpartie am kleinen Mythen** H	1	—	—
1984	**Die Mythen** von der Holzegg gesehen	1	—	—
1541	**Aufstieg zum grossen Mythen** H	—	1	—
1983	**Mythengipfel und Glarneralpen** (Wirtshaus)	1	—	—
1613	**Muottatal** (Dorf)	1	—	1
1615	**Suwaroffbrücke** H	1	1	1

b) Vierwaldstättersee.

Luzern.

1730	**Panorama von Luzern** (Rigi bis Pilatus)	1	—	—
1731	„ „ „ „ „ „	1	—	—
1732	„ „ „ „ „ „	1	—	—
11753	**Panorama von Luzern** (Rigi bis Stanserhorn)	1	—	—
11754	„ „ „ Berge gross	1	—	—
11755	„ „ „	1	—	—
11795	**Panorama von Luzern** (Rigi bis Pilatus)	1	—	—
11796	„ „ „ von Dreilinden gesehen	1	—	—
11797	„ „ „	1	—	—
1828	**Luzern und die Alpen**	1	—	—
1521	„ „ „ „	1	1	—
1576	„ „ „ „	—	1	—
1614	„ mit Rigi und Alpen	1	—	1
1575	„ und die Rigi	1	1	—
1520	„ „ die Alpen vom Gütsch aus	1	1	—
1503	„ vom Gütsch aus	1	—	—
11603	„ „ Gütschwald aus gesehen	1	—	—
11602	„ „ Gütsch aus	1	—	—
11604	„ Blick vom Gütsch auf die Rigi	1	1	—
1500	„ und der Pilatus von Dreilinden gesehen	1	—	1
1598	„ „ „ „ „ „ „	1	—	—
1869	„ „ „ „ „ „ „	1	—	—
1868	„ „ „ „ „ „ „ (gross)	1	—	—

			Quart	Kabinet	Mono
1870	Luzern,	Hôtel National und Pilatus	1	—	—
11686	„	Hofkirche und Pilatus	1	—	—
1867	„	„ „ „	1	—	1
1871	„	Bahnhof und Pilatus	1	—	—
1832	„	„ Post und Pilatus	1	1	—
11683	„	Blick auf Pilatus vom Schweizerhof aus ges.	1	—	—
1829	„	„ „ „ „ „ „ „	1	1	1
1758	„	und Pilatus „ „ „ „ H	1	—	—
11777	„	Pilatus vom See aus	—	1	—
11778	„	„ und Quai vom Hotel National aus .	—	1	—
11682	„	Musegg und Pilatus	1	—	—
1558	„	der Pilatus	—	1	—
1715	„	Blick auf die Unterwaldner-Alpen . . .	1	—	—
1581	„	Promenade und Pilatus	1	1	1
1510	„	„	1	1	1
1822	„	Quai-Promenade	1	1	—
1511	„	Schweizerhofquai	1	1	1
11508	„	Schweizerhof- und Nationalquai . . .	1	—	—
1866	„	Seebrücke und Quais	1	—	1
11510	„	Hauptpost und Theaterquai	1	—	—
1574	„	Wasserturm und Pilatus	1	1	—
11775	„	„ „ „	—	1	—
1571	„	„ „ Kapellbrücke	1	—	1
1821	„	„ „ „	1	1	—
11529	„	Kapellbrücke, Gütsch und Rathausquai . .	1	1	—
11618	„	„	1	1	—
11764	„	bei der Kapellbrücke . . . . . H	1	—	—
1808	„	Inneres der Kapellbrücke	1	—	—
11619	„	Totentanzbrücke (Spreuerbrücke) Mono 1584 .	1	1	1
11765	„	„ „ . . . . . H	1	1	1
1809	„	„ „	1	1	—
1522	„	„ „ und die Reuss . . .	1	—	—
11767	„	Nölliturm (mit Alpen) . . . . . H	1	—	—
11763	„	„ . . . . . H	1	—	—
11684	„	„ und Musegg	1	1	—
11682	„	und Musegg	1	—	—
11780	„	Musegg (Mäntliturm) . . . . . H	1	1	—
1528	„	„ und Pilatus	1	1	—
11782	„	„ „ Mädchenschulhaus . . .	—	1	—
11760	„	Museggtürme	1	1	—
11781	„	„	—	1	—
1820	„	Reussinsel und Pilatus	—	1	—
11637	„	der Bahnhof	1	—	—
11515	„	Bahnhofplatz	1	—	—
11507	„	Seebrücke gegen den Schweizerhof . .	1	—	—
11623	„	Brücke und Bahnhof	1	—	—
11511	„	Internationales Kriegs- und Friedensmuseum	1	—	1
1572	„	Dampfbootlände und Altstadt	1	—	1
11621	„	„ „ mit Dampfer „Stadt Luzern“	1	—	—
1807	„	Kapellgasse	1	—	—
1824	„	Hôtel National	1	1	—
1566	„	Nationalquai und Hofkirche	1	1	—
11762	„	Hôtel Schweizerhof	1	—	—
11512	„	vor dem Hôtel Schweizerhof	1	—	—
11624	„	Gütschbahn . . . . . H	1	—	—
11774	„	„ und Pilatus	—	1	—
11626	„	Kasernenplatz und Gütsch	1	—	—
1778	„	Rathaus . . . . . H	1	—	1
11617	„	Rathausquai	1	—	—
11513	„	der Weinmarkt . . . . . H	1	—	1
1519	„	Hofkirche	1	1	—
1578	„	„ und Vierjahreszeiten . . .	—	1	—
11776	„	„ und Luzernerhof	—	1	—
11779	„	„ und Musegg	—	1	—
11783	„	„ Inneres (ferner Cab. 11784) . H	1	1	—

			Quart	Kabinet	Mono
11785	**Luzern,** Relief b. d. Hofkirche, Christus a. Oelberg	H	1	1	—
11514	„ Jesuitenkirche		1	—	—
1777	„ „ Inneres	H	1	1	—
1807	„ Kapellgasse		1	—	—
11625	„ Franziskanerplatz		1	—	—
11761	„ Kantonsspital		1	—	—
1505	„ Löwendenkmal (gross)		1	1	1
1905	„ „ „		1	1	—
1524	„ „		1	1	1
1904	„ „		1	—	—
1506	„ „		1	—	—
1582	„ „		1	1	—
1507	„ „		1	—	1
11616	„ „		1	—	—
1906	„ „		1	—	1
1526	„ „		1	—	—
11766	„ Gletschergarten		1	1	—
1840	„ „ Gletschermühle		1	1	—
1508	„ „ Felsbank m. Gletscherschliffen		—	—	1
11773	„ altes Haus		—	1	—
9919	„ Museggtürme mit Ochsengespann		1	1	1
9918	„ „ „ „		1	1	—
9924	„ Ochsengespann und Milchkarren		1	—	—
9925	Luzerner Milchmann		1	—	—
9953	„ „	H	1	—	—
11627	**Sonnenberg-Bahn** bei Luzern	H	1	—	—
11629	„ -Hôtel		1	—	—
11756	Panorama vom Sonnenberg		1	—	—
11757	„ „ „		1	—	—
11758	„ „ „		1	—	—
11759	„ „ „		1	—	—
11630	**Kriens**		1	—	—
11727	„ und Pilatus		1	—	—
11786	**Horw** „ „		—	1	—
11787	„ gegen Kriens		—	1	—

Meggen-Küssnacht-Immensee.

11733	**Meggenhorn** (segnender Christus)	H	1	—	—
11732	„		1	1	—
1825	„ Blick auf den Rigi		1	—	—
11734	„ die Inseln		1	—	—
11735	„ Abendstimmung (die Inseln)		1	—	—
1795	**Neuhabsburg,** Schloss und Rigi		1	—	—
1993	**Schloss Neuhabsburg**		1	—	—
1796	**Meggen** mit Bergansicht		1	—	—
1798	„ mit Rigi		1	1	—
1797	**Rigi** von Meggen gesehen		1	1	—
1843	**Küssnacht** und der Rigi		1	—	1
1972	„ Strasse		1	—	—
1845	„ „		1	—	—
1844	„ Blick auf den Pilatus		1	—	—
11685	**Hohle Gasse und Tellskapelle** bei Küssnacht	H	1	—	—
1799	**Tellskapelle** in der Hohlen Gasse	H	1	1	1
1801	**Gotthardbahn, Immensee am Zugersee**		1	—	—

Weggis, Vitznau, Gersau.

1633	**Weggis** und der Rigi von Hametschwand aus ges.		1	—	—
11737	„ „ „ „ vom See aus gesehen		1	—	—

			Quart	Kabinet	Mono
11736	**Weggis** und der Rigi, mittlerer Dorfteil		1	—	—
1747	„ „ „ „ „ „		1	—	—
1750	„ „ die Alpen gegen die beiden Nasen gesehen		1	1	1
1594	„ „ „ „		1	1	—
11689	„ „ „ „		1	—	—
1831	„ „ der Pilatus	H	1	1	1
11688	„ mit Pilatus und Kirche		1	—	—
1830	„ „ „ (klein)		1	—	—
1685	„ Hôtel und Pension Du Lac		1	—	—
1667	**Panorama von Weggis** (Visit-Pan.)		1	—	—
1855	**Weggis,** Unterdorf und Pilatus		1	—	—
1645	„ Seepromenade		1	—	—
1642	**Hertenstein** und Pilatus		1	1	1
1643	„		1	1	—
11771	**Vitznau** mit Schwalmis und Brisen (Mono Nr. 1591)		1	—	1
1767	„ und Rigibahn		1	1	1
11691	„ gegen Buochser- und Stanserhorn		1	—	—
11655	„ „ das Stanserhorn		1	1	—
11656	„ und die beiden Nasen		1	—	—
11646	„ von Flora-Alpina gesehen		1	—	—
1898	„ vom See aus gesehen		1	—	—
11647	„ und Rigi		1	—	—
1861	„ Hôtel Rigibahn und Schwalmis		1	—	—
11526	„ „ Du Parc		1	—	—
1862	„ Blick auf Bürgenstock (Abendstimmung)		1	—	—
1600	**Gersau,** Gesamtansicht		1	1	—
1769	„ gegen den Bauen		1	1	—
1857	„ „ „ Pilatus		1	—	—
1863	„ und Vitznauerstock		1	1	1
1650	„ „ Frohnalpstock		1	1	—
1763	„ „ „	H	1	1	—
1752	„ „ Gersauerstock vom See gesehen		1	1	—
1826	„ vom See gesehen		1	—	—
1599	„ Schönbühl-Promenade	H	1	—	—
11636	„ Hôtel Müller und See		1	—	—
1771	**„Kindlimord"** bei Gersau		1	1	—

Rigi.

1644	**Rigibahn,** Tunneldurchblick a. d. Vierwaldstättersee	H	1	—	1
1638	„ Schnurtobelbrücke	H	1	1	—
1639	„ „ und Pilatus		1	1	1
11788	„ „ „ Grubisbalm		—	1	—
1621	**Rigi,** Felsentor und Pension		1	1	—
1657	„ **-Kaltbad** und Pilatus		1	—	1
11695	„ „ „		1	—	—
1677	„ „ „ und die Alpen		1	—	—
11694	„ „ mit See und Berneralpen		1	—	—
11720	„ „ „ „ „ „		1	—	—
11696	„ „		1	—	—
11697	„ „ Blick auf den See		1	—	—
1679	**Panorama vom Rigi-Kaltbad**		1	1	—
1680	„ „ „		1	—	—
1658	**Rigi-Känzeli** und Pilatus		1	1	—
1899	„ Blick auf Urner- und Berner Alpen		—	—	1
11719	**Rigi-First** und Kaltbad		1	—	—
11724	„ **-Staffel** und Kulm		1	—	—
11725	„ „ „ „		1	—	—
1623	„ „ „ „ Blick auf den Zugersee		1	1	1
1896	„ „ „ „ „ „ „ „		1	—	—
1985	**Rigi-Scheidegg,** Blick auf Urner- und Glarneralpen		1	—	—
1986	„ „ Nebelmeer und Panorama		1	—	—
1533	„ **-Kulm** und die Alpen		1	1	1

		Quart	Kabinet	Mono
1635	**Rigi-Kulm** und die Alpen (Hôtel gross)	1	1	—
1660	„ „ Blick auf Luzern und Pilatus	1	1	—
1661	„ „ und Blick nach Westen	1	1	—
1736	**Rigi,** Blick auf Lowerzersee, Mythen	1	1	—
11698	**Auf Rigi-Kulm** (Verkaufsbuden)	1	—	—
1733	**Rigi-Kulm, Panorama,** Blick n. Nord u. Ost (Visit-Pan.)	1	—	—
1734	„ „ „ „ „ Süd u. West „ „	1	—	—
1700	**Rigi-Kulm, Panorama,** Glarneralpen	1	—	—
1701	„ „ „ Urneralpen	1	—	—
1702	„ „ „ Berneralpen	1	—	—
1703	„ „ „ Vierwaldstättersee und Pilatus	1	—	—
1735	**Rigi-Rothstock Panorama** (Zugersee, Glarnerberge)	1	—	—
1666	„ „ „ Vierwaldstättersee, Berneralp.	1	—	—
1812	**Nebelmeer vom Rigi,** Glarneralpen und Säntis	1	—	—
1811	„ „ „ Glärnischgruppe und Mythen	1	—	—
1813	„ „ „ „ „ „	1	—	1
1814	„ „ „ Hôtel und Blick gegen Pilatus	1	—	—
11794	„ „ „ Glarneralpen (im Winter)	—	1	—
11723	**Rigi-Klösterli** und Kulm H	1	—	—
1738	„ „ „ Glarneralpen	1	1	—
11717	„ „ „ gegen Scheidegg gesehen	1	—	—
11718	„ „ „ „ Staffel gesehen	1	—	—
1516	**Arth-Rigi-Bahn,** Kräbelwand mit Bahnzug	1	—	—
1517	„ „ „ „ „ „ H	1	—	—
1531	„ „ „ Blick auf Lowerzersee und Mythen	1	—	—
1739	„ „ „ „ „ den Zugersee	1	—	—

Pilatus.

1649	**Vierwaldstättersee** und Pilatus	1	1	—
1806	**Hergiswyl**	1	1	—
11772	**Alpnachersee** mit Pilatus	1	—	—
11731	**Alpnachstad, Hôtel Pilatus**	1	—	—
11752	„ und Pilatusbahn	—	1	—
1691	**Pilatusbahn,** Wolfortviadukt H	1	1	—
1688	„ Aemsigenalp	1	—	—
1689	„ Nebelmeer von der Aemsigenalp gesehen	1	—	—
1965	**Das Chriesiloch** am Pilatus H	1	—	—
1967	**Pilatusbahn** und Matthorn (Lokomotive gross) H	1	—	—
1690	„ Eselswand H	1	1	1
1968	„ „ H	1	—	—
1970	„ „ Uebersicht	1	—	—
1794	„ und Hôtel Pilatus-Kulm H	1	1	—
1695	„ Hôtels und Weg, Gesamtübersicht	1	1	1
1793	Pilatus, Bahn, Hôtel und Esel „	1	1	—
1692	„ Hôtel und Vierwaldstättersee	1	1	1
1841	„ „ „ „ (im Winter)	1	—	—
1698	**Panorama vom Pilatus** (Visit Pan.)	1	—	—
1699	„ „ „ „ „	1	—	—
1712	**Pilatus,** Blick auf Vierwaldstättersee und Glarneralpen	1	—	—
1707	**Panorama vom Pilatus:** Vierwaldstättersee u. Rigi	1	—	—
1708	„ „ „ Glarneralpen	1	—	—
1709	„ „ „ Titlisgruppe	1	—	—
1710	„ „ „ Berneralpen	1	—	—
1711	„ „ „ Voralpen, Tomlishorn	1	—	—
1842	**Pilatus,** Wolkenmeer und Durchblick auf den See	1	—	—
1788	„ Blick auf die Berneralpen (gross)	1	—	1
1787	„ „ „ Matthorn und Berneralpen	1	—	—
1791	„ „ vom Tomlishorn auf den Esel	1	—	—
1792	„ Tomlishornweg H	1	—	—
1789	„ „ und Berneralpen	1	—	—
1790	„ Tomlishorn	1	—	1
1969	„ Klimsenhorn und Hôtel Bellevue	1	—	—
11700	„ Hôtel Klimsenhorn	1	—	—

Stans und Stanserhorn.

		Quart	Kabinet	Mono
1827	**Stansstad** und der Pilatus	1	1	1
1805	„ „ Stanserhorn	1	1	—
1854	„ „ Bürgenstock	1	—	—
11678	„ „ Ackerbrücke	1	—	—
11677	**Partie an der kleinen Axenstrasse** bei Stansstad	1	—	—
11675	**Vierwaldstättersee,** Blick auf Stansstad und Pilatus (Gewitterstimmung)	1	—	—
11564	**Der Pilatus** von Stansstad gesehen	—	1	—
1664	**Stans** mit Stanserhorn, Gesamtbild	1	1	—
11701	„ „ „ „	1	—	—
12047	„ „ „ Teilansicht	1	—	—
12046	„ „ „ „ H	1	—	—
1654	„ gegen den Rigi	1	1	—
1816	„ Kirche und Hauptplatz	1	—	1
12041	„ Hauptplatz und Stanserhorn	1	—	—
12042	„ Winkelrieddenkmal und Stanserhorn H	1	—	—
1620	„ „ „ (grosser Masstab) H	1	1	1
1992	„ „ „ (ganz gross) H	1	—	—
12045	„ Winkelriedhaus	1	—	—
1659	„ Patrizierhaus im Unterwaldnerstyl	1	—	1
1678	**Stanserhorn,** Hôtel, Gipfel und Drahtseilbahn H	1	1	1
1653	„ „ und die Berneralpen	1	1	1
11702	„ Blick auf Sarnersee und Berneralpen	1	—	—
11703	„ „ „ Berneralpen	1	—	—
1687	„ „ „ „	1	1	—
1652	„ „ „ Titlisgruppe	1	—	—

Bürgenstock.

11676	**Kehrsiten** und der Bürgenstock	1	—	—
11680	**Bürgenstock,** Bahn und Hôtels vom See aus H	1	—	—
1693	„ „ „ Rigi	1	—	—
1675	„ „ „ Hôtel H	1	—	—
11679	„ (Hametschwand) H	1	—	—
1676	**Hôtel Bürgenstock und Bahnhof**	1	1	—
11672	**Bürgenstock,** Palace-Hôtel	1	—	—
11673	„ Die Hôtels und der Pilatus	1	—	—
1672	„ „ „	—	1	—
11666	„ Blick vom Felsenweg	1	—	—
11667	„ Felsenweg und Pilatus	1	—	—
11670	Blick von Hametschwand auf Bürgenstock u. Pilatus	1	—	—
1716	**Vitznau und der Rigi** vom Bürgenstock gesehen	1	—	—
1862	**Der Bürgenstock** von Vitznau ges. (Nachtstimmung)	1	—	1

Brunnen.

1893	**Brunnen** gegen den Urirotstock	1	—	1
1785	„ „ „ „	1	1	—
1784	„ „ „ „	1	1	—
11589	„ „ „ „	1	—	—
1847	„ und die Axenstrasse (mit Dampfer)	1	—	1
11583	„ von Axenstein aus gesehen	1	—	—
1604	„ und die Mythen (von Treib aus gesehen)	1	—	1
1719	„ „ „ „ „ „ „ „	1	—	1
11704	„ „ „ „ „ „ „ „	1	—	—
11705	„ „ „ „ „ „ „ „	1	—	—
11706	„ „ „ „	1	—	—
11613	„ „ „ „	1	—	—
11612	„ „ „ „	1	—	—
1684	„ „ „ „ H	1	1	—

		Quart	Kabinet	Mono
1532	**Brunnen** und die Mythen	1	—	—
1885	„ „ „ „ vom Weg z. Seelisberg aus	1	—	—
11730	„ „ „ „ „ „ z. „ „	1	—	—
11799	„ „ „ „ „ „ z. „ „	1	—	—
11800	„ „ „ „ „ See aus gesehen	1	—	—
1889	**Brunnen und Morschach**, Gesamtans. v. Seelisberg a.	1	—	—
1617	„ „ „ „ v. „	1	—	—
11611	„ Strasse und Urirotstock	1	—	—
11610	„ Quai und Frohnalpstock	1	—	—
11654	„ „ „ „	1	—	—
11645	„ der Quai	1	—	—
1605	„ Waldstätterhof	1	—	—
1609	„ Kapelle	1	1	—
1601	„ Protest. Kirche und Frohnalpstock	1	1	—
11789	„ am Quai	—	1	—
11708	**Kloster Ingenbohl** bei Brunnen	1	—	—
11644	**Vierwaldstättersee und Urirotstock** von Brunnen aus (mit Ruderboot)	1	—	—
1603	„ „ „ „ von Brunnen aus (mit Ruderboot)	1	1	—
11642	„ „ „ „ von Brunnen aus (mit Dampfer)	1	—	—
1681	**Der Urirotstock** von Brunnen aus (ganz gross)	1	—	—
1608	**Brunnen**, Gotthardbahn und Frohnalpstock	1	1	—
11710	„ „ „ Urirotstock	1	—	—
1848	„ Axenstrasse und Waldstätterhof H	1	—	—
11631	**Dampfer** auf dem Vierwaldstättersee	1	—	—
11632	„ „ „ „ „	1	—	—

Morschach-Axenstein.

11801	**Elektrische Bahn** nach Morschach	1	—	—
1616	**Morschach und Urirotstock**	1	1	—
1622	„ Axenfels und Pilatus	1	1	1
11657	„ und die Mythen	1	—	—
11659	„ Axenfels und Gersauerstock	1	—	—
11590	**Hôtel Axenfels**	1	—	—
1946	**Axenstein-Hôtel**	1	—	—
1945	„ „	1	—	—
1850	„ Aussicht auf den Urnersee	1	1	1
11581	„ „ „ „ „	1	—	—
1851	„ Blick auf den Urirotstock (mit Strasse)	1	—	—
11711	„ „ „ „ „ „	1	—	—
1938	„ „ „	1	—	1
1849	„ Châlet und Urirotstock	1	1	1
11712	„ „ „ „	1	—	—
1852	„ Blick auf Seelisberg und Pilatus	1	1	1
1933	„ „ Frohnalpstock H	1	—	—
11661	„ Kapelle und Eingang zum Park	1	—	—
9435	„ Bauernhaus	1	—	—
9436	„ „	1	—	—
1936	„ Waldpromenade H	1	—	—
1937	„ Waldinneres	1	—	—
1935	„ der Druidenstein	1	—	—
11640	„ Abendstimmung u. Blick gegen den Pilatus	1	—	—
11581	„ Blick auf den Vierwaldstättersee	1	—	—
1960	**Kurhaus Stoos** ob Morschach	1	—	—
1963	„ „ „ „	1	—	—

1962	**Frohnalpstock**, Blick auf Urirotstock	1	—	1
1961	„ Gipfel mit Wirtshaus	1	—	—

Rütli-Seelisberg (Treib).

		Quart	Kabinet	Mono
1559	**Seelisberg und Rütli**	1	1	—
1839	**Das Rütli-Wirtshaus** (Mono Nr. 1553)	1	1	1
1556	„ „ „	—	1	—
1554	**Rütlistube**, Armbrust und Wandschrank	1	1	—
1555	„ alter Ofen	1	—	—
1939	**Schillerstein**	1	1	1
11609	**Treib und die Mythen**	1	—	—
1565	„ Wirtshaus vor der Renovation	1	1	1
11653	„ „ nach „	1	—	—
1908	**Am Weg nach Seelisberg**	1	—	—
11730	„ „ „ „	1	—	—
1803	**Seelisberg**, Kirche und Frohnalpstock	1	—	—
1662	„ „ „ Mythen	1	1	—
11716	„ Kapelle H	1	—	—
11730	**Brunnen** vom Weg nach Seelisberg gesehen	1	—	—
1910	**Waldpartie** bei Seelisberg	1	—	—
1957	**Seelisberg**, Kuranstalt	1	—	1
11715	„ „	1	—	—
11714	„ „	1	—	—
1950	„ Im Park der Kuranstalt	1	—	—
1948	„ Am Waldrand H	1	—	—
1912	„ Schwanenteich und Urirotstock	1	—	—
1913	„ Lawn-Tennisplatz	1	—	—
1953	„ Blick von der Hôtel-Terrasse	1	—	—
1951	„ „ „ „ Terrasse des Grd. Hôtel	1	—	—
1804	„ „ „ „ „ „ „ „	1	—	—
1911	**Seelisberger Kulm** und Bauernhaus	1	—	—
1947	„ „	1	—	—
1617	**Seelisberg**, Blick auf Brunnen, Axenstein und Mythen	1	—	—
1899	„ „ „ „ und Umgebung	1	—	—
1944	**Partie am Seelisberg** (Kulm mit Bauernhäusern)	1	—	1
1949	**Seelisberger Bauernhaus**	1	—	—
1923	Blick vom Gironplätzchen auf Seelisberg	1	—	—
1955	**Seelisberg**, Blick auf den Kaiserstock H	1	—	—
1927	„ „ „ die Riemenstalderberge	1	—	—
1925	„ -Känzeli, Blick v. d. Hochfluh a. d. beid. Nasen	1	—	—
1924	„ „ „ auf den See	1	—	—
1959	„ Blick auf den Urnersee	1	1	—
1958	„ „ „ „ „	1	—	—
1956	„ „ „ „ Bristenstock	1	—	—
1564	„ „ „ Urnersee	1	—	—
1673	„ „ „	1	1	—
1922	„ „ von der Egg	1	—	—
1929	**Seelisbergersee** und Kulm	1	—	—
1916	**Teufelskanzel** und Urirotstock H	1	—	—
1926	**Hochfluh**, Blick auf Seelisberg und Vierwaldstättersee	1	—	1
1914	**Schwändifluh** und die Mythen	1	—	—
1920	**Seelisberg**, am Wege nach der Schwändifluh	1	—	—
1919	Blick von der Schwändifluh gegen den Bristenstock	1	—	—
1918	**Schwändifluh** bei Seelisberg	1	—	—
1917	„ Blick auf Urnersee	1	—	—
1952	**Seelisberg**, am Weg nach Beroldingen	1	—	—
1954	„ Schlösschen Beroldingen und Urnersee	1	—	—
1921	„ „	1	—	—
1655	**Kurhaus Schönegg**	1	1	—
1697	**Panorama von Schönegg** (Visit. Panorama)	1	—	—
1651	**Beckenried** gegen die Nasen	1	—	—
11639	„ „ „ „	1	—	—
1990	„ vom See gesehen	1	—	—
1989	„ „ „ „	1	—	—
11641	„ südl. Dorfteil	1	—	—

Urnersee, Axenstrasse, Flüelen.

		Quart	Kabinet	Mono
11584	**Vierwaldstättersee** und Urirotstock	1	—	—
1860	**Gotthardbahn** und Urirotstock	1	—	—
1539	**Urnersee** und Urirotstock	1	1	—
1668	„ „ „ von Axenstein aus	1	—	—
11575	**Sisikon** und Urirotstock	1	—	—
11574	„ „ „	1	—	—
1987	„	1	—	—
1783	„ „ Axenstrasse	1	—	1
1781	**Partie an der Axenstrasse** H	1	—	—
1548	**Tellskapelle**	1	1	1
1895	„	1	—	—
1748	„	1	1	—
11592	„	1	—	—
1823	„ mit Hôtel „Tellsplatte“	1	—	—
11577	**Fresken in der Tellskapelle** von Stückelberg: Tells Apfelschuss	1	—	—
11578	„ „ „ „ „ „ Tells Flucht	1	—	—
11579	„ „ „ „ „ „ Gesslers Tod	1	—	—
11576	„ „ „ „ „ „ Rütlischwur	1	—	—
11591	**Hôtel Tellsplatte**	1	—	—
11573	„ „	1	—	—
1859	**Gotthardbahn**, Axenstrasse und Urnersee	1	—	—
11713	**Axenstrasse** H	1	—	—
1544	„ mit Flüelen und Bristenstock	1	1	1
11586	„ „ „	1	—	—
1552	„ Gallerie	1	1	1
11594	„ „ (mit Personen)	1	—	—
11587	„ „ und Bristenstock	1	—	—
11588	„ „ „ „	1	—	—
11593	„ „ „ Ausblick gegen Bauen	1	—	—
11596	„ „ „ Bauen H	1	—	—
11595	„ „ „ „	1	—	—
1547	„ und Bauen H	1	—	—
1780	„ „ Gotthardbahn	1	1	1
1817	„ merkwürdige Schichtbildungen	—	1	—
1782	„ Partie	1	—	—
1858	**Gotthardbahn und Axenstrasse** H	1	—	—
1897	**Flüelen** und der Bristenstock (gross)	1	—	1
1901	„ „ „ „ „	1	—	—
1856	„ „ „ „	1	—	—
1749	„ „ „	1	1	—
1619	„ „ Flüelerhof	1	—	—
1683	„ H	—	1	—
11598	„ mit dem Gitschen	1	—	—
11599	„ „ „ „ H	1	—	—
11597	„ „ Axenstrasse und Bauenstock	1	—	—
11585	„ „ Hôtel Rudenz	1	—	—
11648	„ Landungssteg	1	—	—
1647	**Panorama von Flüelen** (Visit-Pan.)	1	—	—

Riemenstalderberge siehe Seite 13
Urirotstock siehe Seite 19

c) Gotthardbahn, nördl. Teil.

Altdorf.

			Quart	Kabinet	Mono
1618	**Altdorf** (gegen den Gitschen)		1	1	1
1746	„ und Urirotstock		1	1	—
1853	„ Platz und Telldenkmal		1	—	1
1632	„ „ „ „	H	1	1	—
1624	„ Telldenkmal	H	1	1	1
1724	„ „ (gross)	H	1	1	1
1880	„ Strasse mit Kirche	H	1	—	—
1902	„ „		1	—	—
1881	„ Bahnhof		1	—	—
1879	„ Hôtel Krone		1	—	—
1884	„ Prunkstube des Jauch'schen Patrizierhauses		1	—	—
1882	„ Kirche	H	1	—	—
1883	„ Inneres der Kirche	H	1	—	—
9118	**Urner Landsgemeinde** bei Altdorf		1	—	—
9119	„ „ „ „		1	—	—
9120	„ „ „ „	H	1	—	1
1873	**Seedorf**, Kirche und Kapelle	H	1	—	—
1875	**Attinghausen**		1	—	—
1874	**Ruine Attinghausen**		1	—	—
9434	**Altes Urnerhaus**		1	—	—
9155	**Urner-Mädchen**		1	—	—
9156	**Junger Urner mit Tragräf**		1	—	—
9157	**Urner-Kinder**		1	—	—

Von Erstfeld bis Göschenen.

2346	**Gotthard-Expresszug**		1	—	—
2316	**Gotthardbahn**, Erstfeld mit Schlossberggl. u. Spannort		1	1	—
12053	„ „ „ „ „		1	—	—
12054	„ „ gegen den Jakobiger		1	—	—
2315	**Der Bristenstock** von Erstfeld aus gesehen	H	1	1	1
2092	**Amsteg**, das Dorf mit Windgellen		1	—	—
2093	„ und die grosse Eisenbahnbrücke		1	1	1
2486	„ gegen das Maderanertal		1	—	—
2487	„ „ „ „	H	1	—	—
2080	„ und die Windgellen		1	1	—
2485	„ Hôtel Kreuz		1	—	—
2483	„ grosser Bahn-Viadukt über d. Maderanertobel		1	—	—
2082	„ „ „ „ „ „	H	1	—	—
2488	„ „ „ „ „ „		1	—	—
2482	„ „ „ „ „ „	H	1	—	—
2494	**Gotthardbahn**, Inschiviadukt	H	1	—	—
2081	„ Inschibrücke u. Blick a. Windgelle	H	1	1	—
2310	**Wassen**, Viadukte und die drei Linien		1	—	1
2084	„ „ „ „ „ „		1	1	—
2491	„ Wassen- und Maienreussbrücken		1	—	—
12060	„ und die Windgellen, Uebersicht		1	1	—
12061	„ „ „ „ Mono Nr. 2083		1	1	1
2309	„ Gotthardexpress		1	—	—
2489	„ gegen das Reusstal		1	—	—
2490	„ Blick talaufwärts		1	—	—
2308	„ alte Häuser		1	—	1
2311	„ und Mittagstock (Kab. Hochformat)		1	1	—
12062	„ Partie an der Reuss		1	—	—
2040	„ die 3 Linien der Gotthardbahn v. oben ges.		1	—	—

			Quart	Kabinet	Mono
2043	**Göschenen** und der Dammagletscher		1	1	1
2321	„ „ „ „		1	—	—
2071	„ „ „ „		1	1	—
12059	**Gotthardbahn.** Vor dem Bahnhof in Göschenen		1	—	—
2312	**Göschenen** und Tunneleingang		1	—	1
2353	„ „ die Schöllenenschlucht		1	—	—
2320	„ gegen das Tal		1	—	—
2075	„ „ „ Riental	H	1	—	—
2354	„ „ „ „		1	—	—
2086	**Viadukt** bei Göschenen	H	1	1	—
2044	**Göschenen,** Tunneleingang		1	1	—
2377	„ „ gross		1	1	—

Teufelsbrücke, Andermatt etc. siehe Seite 23

Gotthardbahn südl. Teil siehe unter Abteilung VII.

d) Schächental, Klausenstrasse.

1864	**Bürglen** bei Altdorf		1	—	—
1743	„ gegen das Schächental		1	1	1
1744	„ mit Belmeten und Windgelle		1	—	—
1745	„ die Burg		1	1	—
1877	„ „ „	H	1	—	—
1878	„ Inneres der Burg	H	1	—	—
1876	„ Patrizierhaus		1	—	—
8508	**Kapelle von Trudelingen** (im Schächental)		1	—	—
8513	**Spiringen**		1	—	—
8504	„		1	—	—
8503	**Unterschächen** und der Klausen		1	—	1
8507	„ Strasse und Kirche		1	—	—
8577	„ Hôtel Klausen		1	—	—
8506	„ Blick auf den Grossen Ruchen	H	1	—	—
8512	**Kapelle im Aesch** mit der Stäube	H	1	—	1
8531	Blick ins Brunnital, Grosser Ruchen und Windgelle	H	1	—	—
8515	„ „ „	H	1	—	—
8532 und 8533	**Partien im Brunnital**	H	—	1	—
544	**Brunnital** und Grosse Windgelle		—	1	—
542	„ „ „ „ (Querform 543)	H	—	1	—
545	**Brunnialp** und Schächentaler-Windgellen		—	1	—
541	„ von der Nordfaçade des grossen Ruchen		—	1	—
8511	Blick von Urigen ins Schächental		1	—	—
8509	**Kapelle von Götschwyler** bei Urigen		1	—	—
8534	**Motiv am Schächenbach** und Kammlistock	H	—	1	—
8510	**Altargemälde der Götschwyler Kapelle** (von Denys Calvaert 1619)	H	1	—	—
8514	**Klausenstrasse** mit Scheerhorn und Clariden		1	—	1
8587	„ Märcherstock	H	1	—	—
8670	**Balmwand und Scheerhorn**		—	1	—
8568	**Balmalp** „ „		1	—	—
8529	„ Griesstock und Grosse Windgelle		1	—	—
8500	**Urnerboden** mit Passhöhe und Clariden		1	—	1
8581	„ und Blick auf Clariden		1	—	—
8580	„ „ Leckistock	H	1	—	—
8502	„ Landschaft an der Klausenstrasse		1	—	—
8501	Landesgrenze und Blick gegen die Passhöhe		1	—	1
8863	**Klausenstrasse** und Jägerstöcke		1	—	—
8625	„ Partie bei der Klus	H	—	1	—

Lintthal siehe Abteilung I.

Kaiserstockkette, Schächentaler Windgelle.

			Quart	Kabinet	Mono
1994	**Riemenstalden**		—	1	—
1942	„ Wirtshaus		—	1	—
11793	**Dieppenstock**		—	1	—
11792	„ Blick auf Kaiserstock, Faulen u. Rosstock		—	1	—
1940	**Kaiserstock,** Seilstellen	H	—	1	—
210	Blick auf Rosstock und Faulen (siehe ferner Panorama 207, 209, 211, 212		—	1	—
635	**Rosstock,** Blick auf Kaiserstock		—	1	—
636	„ „ „ Titlis etc.		—	1	—
637	„ „ „ den Faulen		—	1	—
638	„ „ „ Vierwaldstättersee		—	1	—
2444	**Kinzig-Kulm,** Blick auf den Kaiserstock		—	1	—
639	**Schächentaler-Windgelle** von der Rosstockkette ges.		—	1	—
1199	„ „ Ob. Band		—	1	—
1190	**Das Aelplertor** an der Schächentaler-Windgelle		—	1	—
1191	**Gipfelaufbau der Schächentaler-Windgelle**	H	—	1	—
1200	**Gipfel der Schächentaler Windgelle**		—	1	—
1197	Ob. Band der Sch.-Windg.: Blick auf Glärnisch, Hohturm, Ortstock		—	1	—
1204	„ „ „ „ „ „ Clarid., Scheerh.		—	1	—
1193	„ „ „ „ „ „ Kl. Ruchen		—	1	—
1203	„ „ „ „ „ „ Kaiserstockkette		—	1	—
1189	**Mettener Bützli:** Clariden, Scheerhorn		—	1	—
1192	Ob. Band der Sch.-Windg.: Gipfelaufbau		—	1	—
1195	„ „ „ „ Gr. Windgelle-Faulen		—	1	—
1198	„ „ „ „ Clariden, Kammlistock		—	1	—
	(siehe ferner Pan. 1201, 1205, 1206)				

---

e) Maderanertal.

			Quart	Kabinet	Mono
12015	**St. Antoni-Kapelle** bei Vorderbristen		1	—	—
2340	**Kapelle bei Bristen**		—	1	—
2342	**Bristen**		1	1	—
2343	**Hinterbristen**		1	—	—
2341	**Partie bei Bristen**	H	—	1	—
12011	**Der „Stäuber"**	H	1	—	—
2182	Blick vom Lungenstutz talauswärts		1	—	—
12014	**Der ob. Lungenstutz**		1	—	—
12019	**Lungenstutz und Düssistock**	H	1	—	—
12009	**Düssistock** (mit Tannen und Farrenkraut)	H	1	—	—
12018	**Talpartie** und der Düssistock		1	—	—
2186	„ „ „ „	H	1	—	—
2185	„ „ „ „	H	1	—	—
2184	**Hôtel Alpenklub** und Düssistock		1	—	—
12016	„ „ „ „ und Stössialp		1	—	—
2183	„ „ „ Bristenstock		1	—	—
2462	„ „ Blick ins Maderanertal		—	1	—
2188	**Der „rote Tresch",** Bergführer	H	1	—	—
12010	**Butzlisee** und Düssistock		1	—	—
12012	**Der Hüfigletscher**		1	—	—
12013	**Im Gletschertal** des Hüfigletschers		1	—	—
12017	„ „ „ „ u. Scheerhörner	H	1	—	—
2472	**Der Hüfigletscher**		—	1	—
1326	**Gletscherende** des Hüfigletschers	H	1	—	—
2473	**Oberer Hüfigletscher**		—	1	—

		Quart	Kabinet	Mono
2463	**Der Hüfigletscher**	—	1	—
1241	**Neue Hüfihütte** und Kalkscheyen	1	—	—
1242	„ „ „ Blick auf Gross-Ruchen	1	—	—
522	**Alte Hüfihütte** und Kalkscheyen . . . . H	—	1	—
400	**Ob. Hüfifirn** und Gross-Ruchen vom Düssistock ges.	—	1	—
402	**Piz Val Pintga**, Blick auf Clariden	—	1	—
401	**Düssistock** vom Fuss des Piz Val Pintga . . H	—	1	—
2338	**Golzernsee** und Düssistock (Kab. H)	1	1	—
2337	„	—	1	—
535	„ und Düssistock	—	1	1
536	„ „ Oberalpstock	—	1	—
537	„ „ Bristenstock	—	1	—
534	**Golzernalp** und Düssistock	—	1	—
538	**Stäfelalp** „ „	—	1	—
514	**Seewelialp**	—	1	—
539	**Bernetsmatt** und grosse Windgelle	—	1	—
1320	**Gross-Ruchen** von Alp Gnof	1	—	—
1324	„ „ „ „	1	—	—
1322	**Die Windgellen** „ „ „	1	—	—
1325	**„Pucher" und Windgelle** von Alp Gnof	1	—	—
572	**Eisengrube**, Blick auf grosse Windgelle	—	1	—
571	„ „ „ Schwarzstöckli	—	1	—
569	„ „ „ die roten Hörner	—	1	—
540	**Gross-Ruchen-Gipfel** vom Känzeli gesehen	—	1	—
518	„ „ und Nordwand der grossen Windgelle	—	1	—
519	**Seeweligrat**, Blick auf den Gross-Ruchen, Grosse Windgelle, Schwarzstöckli	—	1	—
516	Grosse Windgelle-Nordwand vom Seeweligrat gesehen	—	1	—
517	**Seeweligrat**, Blick auf grosse Windgelle	—	1	—
513	An der Nordwand der grossen Windgelle . . H	—	1	—
1257	**Die Windgellengruppe** vom Jakobiger gesehen	1	—	—
2333	**Kleine Windgelle** (Ostseite). Kab. 570	1	1	—
2376	Gipfel der kleinen Windgelle	—	1	—
2373	An der Südwand der kleinen Windgelle	—	1	—
2374	Blick von der kleinen Windgelle auf Bristenstock und Urneralpen	—	1	—
2334	**Grosse Windgelle** v. Nordgrat der kl. Windgelle ges.	1	—	—
2335	Blick vom Nordgrat der kl. Windgelle auf Hüfigletscher und Tödigruppe	1	—	—
2375	„ von der kl. Windgelle auf die grosse Windgelle	—	1	—
1254	**Das Maderanertal** vom Sonniggrat aus gesehen	1	—	—

Berge des Etzli- und Fellitales.

1318	**Gipfel des Oberalpstockes**	—	1	—
2336	**Oberalpstock** von der Eisengrube gesehen	1	—	—
1141	„ vom Bristenstock gesehen	1	—	—
589	„ Gipfelmassiv	—	1	—
590	„ die beiden Hauptgipfel	—	1	—
586	„ Blick auf die Windgellen	—	1	—
587	„ „ „ den Weitenalpstock	—	1	—
181	**Panorama vom Oberalpstock:** Nordgipfel und grosse Windgelle	—	1	—
180	„ „ „ Gr. Ruchen und Scheerhorn	—	1	—
179	„ „ „ Düssistock, Tödi	—	1	—
182	„ „ „ Berge des Etzlitales	—	1	—
183	„ „ „ Furka bis Sustenpass	—	1	—
184	**Oberalpstock** von Val Strim gesehen	—	1	—
1167	**Bristenstock** vom Rossbodenstock gesehen	—	1	—
1135	„ Gipfel und Blick nach Norden	1	—	—
1133	„ Blick auf Urnersee	1	—	—
1132	„ „ „ Windgelle etc.	1	—	—
1136	„ „ „ Hüfigletscher	1	—	—

		Quart	Kabinet	Mono
1141	**Bristenstock**, Blick auf Oberalpstock	1	—	—
1134	„ „ ins Etzlital	1	—	—
1137	„ „ auf Piz Ner	1	—	—
1138	**Panorama vom Bristenstock**: Gotthardgruppe	1	—	—
1139	„ „ „ Dammakette	1	—	—
1140	„ „ „ Titliskette	1	—	—
1234	**Pörtlital und Pörtlilücke**	1	—	—
1166	**Mattenberg**, Blick auf Bristenstock und Reusstal	—	1	—
1165	„ „ „ Fäderstock	—	1	—
1164	„ „ „ Piz Giuf	—	1	—
1162	**Sonnigwichel** H	—	1	—
1238	„ vom obern Felleli gesehen	1	—	—
1235	In der Ostwand des Sonnigwichel H	1	—	—
1236	Gipfel des Sonnigwichel H	1	—	—
593	**Panorama vom Spillauipass**: Windgellen, Ruchen	—	1	—
592	„ „ „ Oberalpstock	—	1	—
1239	**Piz Ner und Mutsch** vom ob. Felli	1	—	—
591	„ „ „ Spillauipass	—	1	—
596	**Panorama vom Piz Ner**: Spannörter, Bristenstock	—	1	—
595	„ „ „ „ Windgellen, Gross-Ruchen	—	1	—
594	„ „ „ „ Oberalpstock, Tödi	—	1	—
2388	**Piz Giuf**, Blick auf Schienstock und Bächistock	—	1	—
2389	**Fellital** und Sonnigwichel von Obermatt gesehen H	—	1	—
1307	**Fellilücke**, Blick auf Bristenstock (2390 H)	1	—	—
279	**Rientallücke** und oberes Riental	—	1	—
285	„ „ Schienstock	—	1	—
2391	**Bächistock** vom Fuss des Schneehühnerstocks gesehen	—	1	—
278	„ „ „ „ „ „	—	1	—
286	**Kletterpartie am Bächistock** H	—	1	—
312	**Der alte Tresch** vor seiner Hütte im Fellital	—	1	—
282	**Bächistock**, Blick auf Piz Giuf, Crispaltkette	—	1	—

f) Brünig, Sarnersee, Melchtal.

2144	**Sarnen** und der Pilatus	1	—	—
2145	**Sachseln** (Mono 12002)	1	—	1
2146	„ Grabeskirche des sel. Niklaus von der Flüe	1	—	—
2147	„ Inneres der Grabeskirche des sel. Niklaus von der Flüe H	1	—	—
2470	**Flühli-Ranft** ob Sachseln H	—	1	—
2469	**Flühli**, Schulhaus und Kirche	—	1	—
2471	„ Geburtshaus des Bruder Klaus	—	1	—
2158	„ Hôtel Nünalphorn	1	—	—
3152	**Brünigbahn und Lungern** (mit Bahnzug)	1	—	1
3142	„ „ „	1	—	—
3405	**Lungern** und das Wylerhorn	1	1	1
3407	„ gegen die Wetterhörner	1	—	—
3406	„	1	—	—
3409	„ mit der alten Kirche	1	—	—
3408	„ Kirche gegen den Brünig	1	1	—
3472	„ „ und Dorfgasse	1	—	—
3410	„ „ (alte)	1	—	—
3411	**Lungernsee** und Wetterhörner	1	—	1
3471	„ „ „	1	—	—

			Quart	Kabinet	Mono
3127	**Brünigbahn,** Station Brünig-Kulm		1	1	—
13137	„ „ „ „		1	—	—
3124	**Kurhaus Brünig** und Engelhörner		1	1	—
3145	„ „		1	1	—
13136	**Brünigbahn,** Passhöhe	H	1	—	—
3126	„ „ mit Bahnzug	H	1	1	1
13135	„ „		1	—	—
13320	„ „ Haslital und Schwarzhorn		1	—	—
3143	**Panorama vom Brünig:** Kurhaus und Passhöhe		1	—	—
3144	„ „ „ Meiringen und das Haslital		1	—	—
3231	**Brünigbahn und Meiringen**		1	—	—
3470	„ Partie ob Meiringen		1	—	—

g) Engelberg mit Umgebung und Hochgebirge.

Elektrische Bahn Stansstad-Engelberg.

Stansstad und Stans siehe Seite 7

2302	**Wolfenschiessen**		1	—	—
12000	„ Oberdorf		—	1	—
2446	**Die Wolfsschlucht** bei Wolfenschiessen	H	1	1	—
2303	**Das „Hochhaus"** (ältestes Haus des Tales)	H	1	—	—
2301	**Engelbergbahn,** Grafenort		1	—	—
2299	„ Kraftstation und grösste Steigung		1	—	—
2298	„ und der Titlis		1	—	1
12043	„ „ Graustock		1	—	—
12044	„ Partie bei Gherst	H	1	—	—
2297	„ Taleingang mit Aawasser u. Titlis	H	1	—	—
2496	**Engelberger-Aa** und Spannörter		—	1	—

Engelberg.

2210	**Engelberg** mit Spannörter, Titlis und Hahnen		1	1	1
2300	„ und der Titlis		1	1	1
12036	„ „ „ „	H	1	—	—
12029	„ „ „ „ (vorn Hôtel Edelweiss		1	—	—
2203	„ „ „ „ und Spannörter		1	—	—
2202	„ gegen „ Trübsee und Jochpass		1	1	—
2204	„ „ „ und Spannörter		1	1	—
2205	„ und Spannörter		1	1	—
2258	„ „ „		1	—	—
2209	„ „ der Hahnen von der Hegmatt gesehen		1	1	1
2206	„ „ der Hahnen		1	1	—
2201	„ gegen die Arnialp		1	1	1
2200	„ „ Hutstock und Juchlipass		1	1	—
2009	„ mit Juchlipass	H	1	—	—
2008	„ gegen Juchlipass gesehen		1	—	—
2208	„ alte Dorfpartie		1	1	1
12030	„ alte Häuser	H	1	—	—
2217	„ Strasse		1	1	—
2289	„ „	H	1	—	—
2499	„ Hauptstrasse		—	1	—
2263	„ im Winter		1	—	—
2265	„ Strassenbild im Winter		1	—	—

		Quart	Kabinet	Mono
2215	**Engelberg,** das Kloster und der Titlis	1	1	1
2016	„ „ „ Inneres	1	1	1
2290	„ Kloster, Gymnasium und Engelhorn . .	1	—	—
12003	„ Klosterschüler beim Feldmessen . . .	—	1	—
2464	„ Madonna, Gemälde von Deschwanden in der Klosterkirche H	—	1	—
2466	„ Christi Kreuzabnahme, Gemälde von Deschwanden in der Klosterkirche H	—	1	—
2467	„ Christi Auferstehung von Deschwanden H	—	1	—
2465	„ „ Himmelfahrt „ „ H	—	1	—
2291	„ Protest. Kirche	1	—	—
2220	„ Kuranstalt	1	1	—
2264	„ „	1	—	—
2262	„ „ Speisesaal	1	—	—
12020	„ „ Konzertsaal	1	—	—
2306	„ „ Vestibul	1	—	—
2219	„ Hôtel Titlis mit Spannörtern . . .	1	1	—
12027	„ „ „ „ Hahnen	1	—	—
2307	„ „ „ Gartenpartie mit Hôtel . .	1	—	—
12035	„ „ „ „ Hahnen .	1	—	—
2294	„ „ Engel	1	1	—
2218	„ „ Sonnenberg	1	1	—
2292	„ „ National	1	—	—
12034	„ „ Viktoria	1	—	—
2293	„ „ Terminus und Bahnhof . . .	1	1	—
2268	„ „ „ „ . . .	1	—	—
12023	„ und Hôtel Edelweiss	1	—	—
12033	„ Hôtel Schweizerhof . . . . H	1	—	—
2273	„ „ Müller und Klosterplatz . . H	1	—	—
2295	„ „ und Pension Hess	1	—	—
2305	„ in der „Bierlialp"	1	—	—
2012	„ Landschaftsbild	1	—	—
2287	**Kegelspiel** im Engelbergertal	1	1	—
2038	**Unterwaldner-Haus**	1	—	—
9437	„ „	1	—	—
9166	„ **-Stube** mit Jassern	1	—	1
9408	**Engelberger Bauernhaus** mit Brunnen . . .	1	—	—
9010	„ „ **-Stube** mit Volkstypen in Landestracht	1	—	1
9009	**Unterwaldner und Unterwaldnerin** (Trachten) . H	1	—	—
9612	**Bergahorn** im Engelberg	1	—	—
2036	**Engelberg,** Stierengruppe	1	—	—
2212	**Panorama von Engelberg:** Spannörter . . . H	1	—	—
2211	„ „ „ Titlis . . . . H	1	—	—
2113	„ „ „ Wendenstöcke . . H	1	—	—
2109	„ „ „ Hahnen	1	—	—
2110	„ „ „ Spannörter	1	—	—
2111	„ „ „ Titlis und Jochpass . .	1	—	—
2112	„ „ „ Haustockkette . . .	1	—	—

Schwand, Flühmatt, Horbis.

2221	**Alp Gherst** bei Engelberg	1	—	—
12024	**Am Weg n. d. Schwand,** Senne vor einem Bildstöckli	1	—	—
9850	„ „ „ „ Kuh „ „ „ .	1	—	—
12021	**Scheune** am Weg nach dem Schwand . . . H	1	—	—
12022	**Schwand** mit Titlis	1	—	—
2023	„ gegen Arni und Juchlipass	1	—	—
12025	„ die Kapelle	1	—	—
2226	**Bergli** bei Engelberg: Blick a. Widderfeld u. Juchlipass	1	1	—
12052	„ Wirtschaft	1	—	—
2227	**Flühmatt** ob Engelberg und Titlisgruppe . . .	1	—	—
2022	„ mit Hahnen	1	—	—
2021	„ mit den Spannörtern	1	—	—

			Quart	Kabinet	Mono
2222	Panor. d. Titlisgruppe v. Flühmatt aus: Spannörter	H	1	—	—
2223	„ „ „ „ Titlis	H	1	—	—
2224	„ „ „ „ Wendenstöcke	H	1	—	—
12031	Obbord bei Engelberg mit Bergansicht		1	—	—
12038	Châlet Alpenrösli Obbord		1	—	—
12032	Aussicht auf Grassenkette und Titlis, von Obbord ges.		1	—	—
2024	Horbistal (Engelberg) und Rigidalstöcke		1	—	—
2230	Motiv aus dem Horbistal	H	1	1	1
2229	Horbistal, das „End der Welt“	H	1	—	1
12028	„ „ „ „ „		1	—	—
2228	Die sieben Quellen bei Engelberg		1	1	—
12037	Wirtschaft zur „neuen Heimat“		1	—	—

Herrenrüti, Niedersurenen.

2234	Das „Schweizerhaus“ bei Engelberg		1	—	—
12040	Kegelspieler beim „Schweizerhaus“		1	—	—
2279	Das Eienwäldchen bei Engelberg		1	—	—
2233	Der Tätschbachfall bei Engelberg	H	1	1	—
2272	Am Weg nach Niedersurenen, Rückbl. auf Engelberg		1	—	—
2260	Alp Herrenrüti und der Titlis		1	—	—
2232	„ „ mit Grassenkette		1	1	—
2231	„ „ und Gross-Spannort		1	1	—
2460	„ „ „ Spannörter (grösser) Mono Nr. 2345		1	—	1
2266	Niedersurenen mit Schlossberg und Gross-Spannort		1	—	1
2026	„ (Gewitterstimmung)		1	—	—
2027	Stierenbachfall	H	1	—	—
2028	„	H	1	—	—
2280	Pan. v. d. Fürrenalp bei Engelb.: Schlossb., Spannörter		1	—	—
2281	„ „ „ „ „ Grassengrat		1	—	—
2282	„ „ „ „ „ Titlis		1	—	—
2283	„ „ „ „ „ Engelbergtal		1	—	—

Trübsee-Jochpass-Engstlenalp-Frutt.

2288	Bänklialp und Titlis		1	1	—
2259	Engelberg, Bänklialp mit Ahorn und Hahnen	H	1	—	—
2261	Bänklialp		1	—	—
2214	„ und Blick auf Engelberg		—	1	—
2498	„ „ Juchlipass		—	1	—
2269	Gerschnialp ob Engelberg		1	—	—
2278	„ „ „		1	1	—
2238	„ „ „ mit Rigidalstöcke		1	1	—
2239	„ mit Pfaffenwand und Hôtel Trübsee		1	1	1
2029	Hôtel Trübsee mit Bitzistock		1	1	1
2030	„ „ und Trübsee		1	—	—
2031	„ „ „ Titlis		1	—	—
2033	„ „ Blick auf Engelberg		1	—	—
2277	Trübsee am Titlis		1	1	1
2131	Jochpass, Wendenstöcke		1	1	1
2132	„ Tierstudie		1	—	—
2134	Engstlenalp und Wetterhörner		1	—	1
2133	„ „ Berneralpen (Hôtel gross)		1	1	—
2135	„ „ Schwarzhorn		1	—	—
2452	„ „ mit Jochpass und Titlis		1	—	—
2137	Engstlensee und Titlis		1	—	—
2138	„ „ „		1	1	1
2139	„ „ „		1	—	—
2451	„ „ „		1	—	—
2136	Engstlenalp mit See und Titlisgruppe		1	—	—
2458	Arve am Engstlensee	H	—	1	—
2130	Panorama von der Engstlenalp (Visit-Panorama)		1	—	—

		Quart	Kabinet	Mono
2143	**Der Engstlenbachfall**	1	—	—
2142	**Engstlenalp-Route:** Die Schwarzentalhütten	1	—	—
2141	„ „ Die sieben Brunnen . . H	1	—	—
12026	**Melchsee-Engstlenalp-Route:** Tannenseeli-Wendenst.	1	—	—
2455	Aussicht von der Frutt gegen Melchtal und Flüeli	1	—	—
2140	**Melchsee:** Hôtel Frutt und Brünighaupt	1	—	—
2459	„ Frutt gegen den Jochpass	1	—	—
2454	„ und Hohenstollen	1	—	—
2447	„ „ Stäubiloch . . . . H	1	—	—
2453	**Berneralpen** vom Hohenstollen gesehen	1	—	—
12077	(Nebelmeer) **Hohenstollen,** Bl. a. Brünighaupt u. Hutst.	1	—	—
12078	„ „ „ Melchsee und Titlis	1	—	—
12079	„ **Hohenstollen-Pan.:** Bl. a. Hasli- u. Urbacht.	1	—	—
12080	„ „ „ „ die Berneralpen	1	—	—
12081	„ „ „ „ den Brienzersee	1	—	—

Arni, Juchlipass und umliegende Berge.

2236	**Arnitobel** (Engelberg) . . . . . H	1	1	—
2237	**Schwendialp** (Engelberg)	1	1	—
2235	**Arnialp,** Wirtshaus mit Graustock und Hutstock	1	1	—
2020	„ Blick auf Engelberg (Ahornbäume)	1	—	—
2284	**Ober-Arni** und Gesamtbild des Engelbergtals	1	—	1
2168	**Juchlipass,** Blick auf Engelberg und Titlisgruppe	1	—	—
2166	„ „ vom Nünalphorn auf die Berneralp.	1	—	—
2285	**Panorama v. Widderfeld:** Bl. a. Berneralp. und Nünalph.	1	—	—
2286	„ „ „ Hutstock und Graustock	1	—	—
2164	**Melchtal,** Gesamtansicht	1	1	—
216	**Hutstock** vom Hanghorn gesehen	—	1	—
215	**Rotsandnolen** vom Hanghorn gesehen	—	1	—
214	**Bargelen, Berneralpen** vom Hanghorn gesehen	—	1	—
320	**Schwalmis** von der Musenalp gesehen (im Winter)	—	1	—
319	**Brisen** „ „ „ „ „ „	—	1	—
321	**Musenalp,** Blick auf die Wallenstöcke „ „	—	1	—

Urirotstock.

2253	**Plankenalp** ob Engelberg (Kab. 194 Rigidalalp)	1	1	—
2254	**Klubhütte a. Griessengletscher S.-A.-C.** (Ruckhubelh.)	1	—	—
193	„ „ mit Lauchernstock	—	1	—
2252	„ „ Blick auf Engelb.-Rotst.	1	—	—
2250	**Urirotstock-Besteigung:** Das „Tor“ am Schlosstock H	1	—	—
2251	**Der Urirotstock** vom Schlosstor gesehen (Kab. 191)	1	1	1
190	**Blümlisalpfirn und Brunnistock**	—	1	—
2247	**Urirotstock-Panorama:** Gipfel	1	—	—
2248	„ „ Krönte bis Sustenhorn	1	—	—
2249	„ „ Berneralpen	1	1	—
	(siehe auch Kab. 186, 188, 189)			
2255	**Urirotstock-Besteigung,** Hangbaumalp (Kab. 185)	1	1	—
2256	**Partie im Grosstal** (Urirotstock)	1	1	—
2257	**Isental,** Kirche	1	—	—
1114	Gipfelaufbau des Schlossberges	—	1	—
1118	Hinterer Gipfel des „	—	1	—
1109	**Schlossberg,** Blick auf Krönte etc.	—	1	—
1111	„ „ „ Spannort etc.	—	1	—
1119	„ „ „ Mäntliser	—	1	—
1110	„ „ „ den Grat	—	1	—
1117	„ Südwand und Gipfel	—	1	—
1108	**Krönte etc.** vom Schlossberggrat gesehen	—	1	—
1113	**Urirotstockgruppe** vom Schlossberggrat gesehen	—	1	—
1115	**Blackenstock** „ „ „	—	1	—
1116	**Blackenalp** und Titlis	—	1	—

		Quart	Kabinet	Mono
	Spannörter, Krönte, Erstfeldertal.			
2241	**Klubhütte am Spannort S.-A.-C.** und Schlossberglücke	1	—	—
231	„ „ „ „ . . . . H	—	1	—
2449	**Schlossberglücke** und Gross-Spannort	1	—	—
2243	**Spannörter und das Spannortjoch** (Kab. 102) . .	1	1	—
2246	Gipfel des Gross-Spannort und Blick auf den Titlis .	1	1	—
107	**Gross-Spannort,** Blick auf die Sustenkette . . .	—	1	—
2244	**Pan. v. Gross-Spannort:** Fleckistock, Dammakette .	1	—	—
2245	„ „ „ Sustenh., Berneralp. u. Kl.-Sp.	1	—	—
2246	„ „ „ Gipfel und Titlis (Kab. 106)	1	1	—
2242	**Gross-Spannort** vom Glattenfirn gesehen . . H	1	1	1
2448	„ „ „ „ „	1	—	—
104	„ „ „ „ „	—	1	—
2450	**Klein-Spannort**	1	—	—
103	„ „ vom Spannortjoch gesehen . . .	—	1	—
226	**Titliskette** „ „ „	—	1	—
225	**Krönte und Zwächten** vom Spannortjoch gesehen .	—	1	—
520	„ Spannort, Schlossbergkette	—	1	—
230	**Kröntehütte S.-A.-C.** . . . . . H	—	1	—
229	**Krönte,** Gipfelaufbau . . . . . H	—	1	—
223	**Panorama v. der Krönte** gesehen: Fleckistockkette .	—	1	—
224	„ „ „ „ Berneralpen . .	—	1	—
222	„ „ „ „ Spannörter . .	—	1	—
227	„ „ „ „ Schlossberg . .	—	1	—
233	**Fulensee** (Erstfeldertal) . . . . . H	—	1	—
366	Hintergrund des Erstfeldertales	—	1	—
1255	**Jakobiger** vom Sonniggrat aus	1	—	—
1256	„ Blick auf die Sennenkehlenstock-Gruppe .	1	—	—
1259	„ „ „ den Vierwaldstättersne . . .	1	—	—
1258	„ „ „ Windgellen	1	—	—
	Grassenkette.			
348	**Wasenhorn,** Nordgipfel . . . . . H	—	1	—
346	„ Blick auf Fünffingerstöcke . . .	—	1	—
349	„ „ „ Titlis	—	1	—
347	**Wichelplankstockkette** vom Sustlifirn	—	1	—
359	**Wasenhorn,** Fünffingerstöcke	—	1	—
358	**Grassen und Titlis** von Stössenfirn gesehen (siehe auch Kab. 360, 361, 362) Blick von Stössenfirn	—	1	—
363	**Wichelplankstock-Gipfel** (siehe auch 365 H) . .	—	1	—
357	„ „ Blick auf Grassen, Titlis .	—	1	—
356	„ „ „ „ Fünffingerst. etc.	—	1	—
350	**Bächlistock** vom Seewenfirn gesehen	—	1	—
351	„ Blick auf Muesplankstock gesehen . .	—	1	—
340	**Seewenstock** von Seewenalp gesehen . . . . (siehe auch Kab. 335, 336, 337 Hohberghorn).	—	1	—
	Titlis.			
2177	**Der Stand am Titlis** und Blick auf den Trübsee .	1	1	—
2176	**Rotegg am Titlis,** Blick auf Reissend, Nollen und Wendenstöcke	1	1	—
2274	**Besteigung des Titlis,** an der Rotegg	1	1	—
2034	**Titlisgipfel**	1	1	1
2175	**Abgebrochene Gwächte** am Titlisgipfel . . .	—	1	—
2275	**Titlis,** Blick auf Engelberg, Pilatus und Stanserhorn .	1	—	—
2457	„ „ „ „ „ „ „ (Kab. 2169)	1	1	—
2456	„ „ „ Berner- und Walliseralpen . . .	1	—	—
2276	„ „ „ „ alpen (grösser) . . .	1	—	1

		Quart	Kabinet	Mono
2171	**Titlis,** Blick auf Fleckistock und Sustenhörner	—	1	—
2170	„ „ „ Susten- und Dammakette	—	1	—
2173	„ „ „ Wendenstöcke und Wetterhörner	—	1	—
2104	**Panorama vom Titlis:** Urirotstock, Schlossberg	1	—	—
2105	„ „ „ Grassenkette	1	—	—
2106	„ „ „ Titlisgipfel	1	—	—
2107	„ „ „ Susten-Dammakette	1	—	—
2108	„ „ „ Berneralpen	1	—	—

h) Sustenpass u. südl. Gebirge.

Meiental, Sustenpass, Gadmental.

326	**Eingang ins Meiental,** Fedistock	H	—	1	—
12075	**An der Meienreuss** (Sustenpass)	H	1	—	—
12076	**Husen** am Eingang ins Meiental (Cab. No. 324)		1	1	—
2400	**Rüti** im Meiental		—	1	—
12073	**Meiendörfli**		1	—	—
2401	**Wassenhorn und Grassen** v. Meienreusstal ges.		—	1	—
2361	**Fernigen** (Cab. No. 344)		1	1	—
345	Motiv aus Fernigen		—	1	—
2360	Hintergrund des Meientales		1	—	1
2402	**Alpenweide** im Meiental		—	1	—
2362	**Sustenpass:** Blick auf Sustenhörner		1	1	—
2403	„ Passhöhe v. Urnerseite ges.		—	1	—
2363	„ „ und Stücklistock		1	—	—
389	Blick auf die Wichelplankstöcke		—	1	—
388	„ „ Zwächt, Seewenstock		—	1	—
2364	„ von der Passhöhe gegen das Haslital		1	1	—
2365	„ v. Sustenp. a. Steinengl., Gwächtenh. u Tierberge		1	1	—
156	**Steinengletscher** und hinteres Sustenhorn		—	1	—
155	„ Séracs		—	1	—
2405	**Gedenktafel** für Dr. Mönnichs und Dr. Ehlert	H	—	1	—
2366	**Stein-Wirtshaus** und Blick gegen die Passhöhe		1	1	—
2404	„ (gross)		—	1	—
2367	**Die „Höll"** unterhalb des Stein	H	1	1	—
2406	**Gadmental,** Schwarzhorn und Wildgerst		—	1	—
2407	**Obermatt** und Gadmen		—	1	—
2408	„ ; Häusergruppe		—	1	—
2461	**Gadmen** gegen den Sustenpass		—	1	—
2410	„ Schulhaus und Kirche		—	1	—
2409	„ Kirche		—	1	—
2369	„ Gasthaus z. „Bären"		1	1	—
2368	„ u. „ „ „		1	—	—
2413	**Gadmerflühe** vom Trifttal gesehen		—	1	—
2412	**Marmorsäge am Gadmerwasser**		—	1	—
2414	**Wirtshaus im Nessental**		—	1	—

Susten- und Gwächtenhorn. Tierberge.

361	**Sustenhörner** vom Stössenfirn gesehen	—	1	—
392	**Sustenhorn-Gipfel**	—	1	—
395	„ Blick auf Fleckistock	—	1	—
393	„ „ „ Titliskette	—	1	—
398	„ „ „ Steinlimmi	—	1	—
396	„ „ „ Dammakette	—	1	—
2392	**Aufstieg z. Sustenlimmi**	—	1	—

		Quart	Kabinet	Mono
2393	**Sustenlimmi:** Blick auf den Dammagletscher	—	1	—
12100	„ Abstieg zur Kehlenalphütte	—	1	—
391	„ Blick auf das Gwächtenhorn	—	1	—
386	**Gwächtenhorn:** Blick auf Sustenhorn	—	1	—
385	„ „ „ Dammakette	—	1	—
12098	„ „ „ „	—	1	—
12099	„ „ „ Berneralpen	—	1	—
387	„ „ „ Tierberge	—	1	—
270	**Tierberglimmi und Kehlenfirn**	—	1	—
271	„ Blick auf Tierberge	—	1	—
1171	**Vorder Tierberg,** Blick auf Titliskette	—	1	—

Göscheneralp. Berge des Voralptales.

12101	**Kehlenalp**	—	1	—
12097	**Göschenertal,** Vieh am Kehlengletscher	—	1	—
2442	**Göscheneralp:** Hôtel „Dammagletsch“ u. Kehlengl.	1	—	1
2441	„ „ „ u. Winterstock	1	—	—
2440	„ Gasthaus „Göscheneralp“	1	—	—
2438	„	1	—	—
2397	„	1	—	—
2439	„ mit Dammafirn und Winterberge	1	—	—
275	„ im Schnee	—	1	—
276	„ „	—	1	—
2443	**Wintergletscher** und Dammastock	1	—	—
12096	**Göschenertal,** Brücke von Riedmatt	—	1	—
12095	„ Vieh am Bach	—	1	—
478	**Voralptal,** der grosse Steinbock bei Mittwald	—	1	—
2370	**Klubhütte am Voralptal S.-A.-C.** und Sustenhorn	1	—	—
477	„ „ „ „	1	—	—
583	**Salbitschyn** von der Salbytalp gesehen	—	1	—
507	„ „ „ obern Salbytalp gesehen	—	1	—
508	„ vom Fuss des Couloirs gesehen H	—	1	—
582	„ Gipfel vom Ostgipfel gesehen H	—	1	—
509	„ Felsnadel auf dem Gipfel H	—	1	—
584	„ Blick gegen Nord (siehe auch Kab. 510)	—	1	—
140 u. 141	**Kühplankenstock,** Blick auf Sustenhorn (Pan.)	—	1	—
139	**Bergschrund** im Kartigelgletscher	—	1	—
136	**Winterberg** vom „ gesehen	—	1	—
362	**Stückli- und Fleckistock** vom Stössenfirn gesehen	—	1	—
137	**Fleckistock** vom untern Kartigelgletscher	—	1	—
138	„ „ obern „	—	1	—
2372	„ Gratpartie	1	—	—
2371	Das vordere und hintere Sustenhorn v. Aufst. z. Fleckist.	1	—	—
143	**Fleckistock-Gipfel**	—	1	—
149	**Panorama vom Fleckistock:** Gotthardgruppe	—	1	—
150	„ „ „ Dammakette	—	1	—
151	„ „ „ Sustenhornkette	—	1	—
152	**Fleckistock,** Blick auf hinteres Sustenhorn H	—	1	—
145	„ „ „ Titlis und Grassen	—	1	—
146	„ „ „ Spannörter etc.	—	1	—
147	Blick auf Tödi, Windgellen	—	1	—
148	„ „ Kühplankenstock	—	1	—
153	**Fleckistock** von Südwest gesehen	—	1	—

Galenstock, Dammastock, Triftgebiet.

234	**Galenstock** vom Rhonegletscher gesehen	—	1	—
478	„ (bei Sonnenaufgang)	—	1	—
240	**Galensätteli,** Blick auf die Gotthardgruppe	—	1	—
244	„ „ „ „ Gerstenhörner	—	1	—
243	„ „ „ „ Gelmerhörner	—	1	—

		Quart	Kabinet	Mono
238	**Galengrat** (Furkahorn)	1	1	—
236	**Galenstock:** Gipfel	—	1	—
241	„ Blick auf Gletschhorn etc.	—	1	—
239	„ „ „ Dammakette	—	1	—
242	„ „ „ Diechterhörner	—	1	—
127	**Panorama vom Dammastock:** Bündneralpen	—	1	—
128	„ „ „ Galenstock	—	1	—
129	„ „ „ Walliseralpen	—	1	—
130	„ „ „ Berneralpen	—	1	—
479	**Dammastock:** Gipfel	—	1	—
154	„ von der Sustenkette gesehen	—	1	—
131	**Eggstock:** Blick auf Gwächtenhorn etc.	—	1	—
132	„ „ „ Sustenhorn etc.	—	1	—
274	**Eggstockkette** vom Kehlenfirn gesehen	—	1	—
272	**Massplankenstock** v. „ „	—	1	—
2416	**Trifthütte S.-A.-C.** gegen Weissnollen und Limmistock	—	1	—
2423	**Windegghütte und Stotziggrat** (Triftgebiet)	—	1	—
2417	Blick von der Trifthütte an die Hintertierberge	—	1	—
2418	„ „ „ „ „ Weissnollen und Limmist.	—	1	—
2419	„ „ „ „ „ Kilchlist. u. Steinhausenh.	—	1	—
133	„ „ „ „ „ Triftgl. u. Gwächtenhorn	—	1	—
2424	und Kab. 135 **Hintertierberge** von der Windegg aus (Triftgebiet) H	—	1	—
2425	**Hintertierberge** von der Windegg aus (Triftgebiet) H	—	1	—
2422	Steinhaushorn, Furtwangsattel und Mährenhorn von den Thältiplatten	—	1	—
2421	Absturz des Triftgletschers, Triftstock u. Gwächtenh.	—	1	—
2420	**Die Tierberge** von den Thältiplatten aus	—	1	—
1173	Der untere Triftgletscher	—	1	—
1177	**Kilchlistock** vom Westfuss des Gipfelaufbaues H	—	1	—
1174	„ „ obern Triftgletscher	—	1	—
1176	„ Blick auf den Triftgletscher	—	1	—
2426	**Das Triftal** vom Waldboden aus	—	1	—

i) Gotthard-Massiv.

Schöllenen-Andermatt.

8643	**Alte Brücke** in der Schöllenen	—	1	—
2436	Partie in der Schöllenen (Stauwehr)	1	—	—
8643	Alte Brücke in der Schöllenen	—	1	—
2433	**Schöllenen** mit Blick ins Tal	1	—	—
2434	**Lawinengallerie** in der Schöllenen	1	—	—
12058	**Gotthardstrasse** in der Schöllenenschlucht	1	—	—
12057	„ „ „ „	1	—	—
2432	**Die Schöllenen** am Gotthard H	1	—	—
2431	„ „ (Serpentinen d. Gotthardstr.) Mono 2067	1	—	1
2435	**Gotthardstrasse und Russendenkmal**	1	—	—
2322	**Teufelsbrücke** (gross) H	1	—	1
2039	„ H	1	1	—
2076	„ H	1	1	—
2396	„ (von oben gesehen)	1	—	—
12094	„ H	1	—	—
2437	**Der Reussfall** bei der Teufelsbrücke H	1	—	—
2073	**Das Urnerloch** (Andermatt)	1	1	—
12103	„ „	—	1	—
2378	**Andermatt,** Kaserne und Dorf	1	—	—
2317	„ Friedenskaserne	1	1	—

		Quart	Kabinet	Mono
2074	**Andermatt und Hospental**	1	1	1
2088	„ „ das Urserental	1	1	—
2089	„ „ „ „	1	1	—
2313	„ „ die Oberalp	1	—	—
12107	„ Brücke	—	1	—
12108	„ „ und Dorfplatz	—	1	—
2379	„ Altkirch	1	—	—
2325	„ Fünfspänner-Omnibus	1	—	—

Oberalpstrasse, Badus, Maigelstal- u. Pass.

2062	**Oberalpstrasse:** Hôtel und Post	1	1	1
2063	„ „ , See und Calmot	1	—	—
2381	„ See und Galenstock v. Calmot ges.	1	1	1
2380	**Militärbaracke a. Calmot** und Blick ins Val Cornera	1	—	—
2382	**Oberalpstrasse:** Kehren oberhalb Tschamutt	1	—	—
2394	„ im April	—	1	—
1302	**Val Cornera** vom Culm de Val gesehen	1	—	—
2395	**Der Badus** von der Firstplangge gesehen	—	1	—
1300	„ „ vom Eingang ins Maigelstal	1	—	—
1296	„ „ von Wildmatt gesehen	1	—	—
1299	**Maigelstal** und Crispaltgruppe	1	—	—
1232	„ „ Crispalt	—	1	—
1231	„ mit Paliudulscha und Piz Ner	—	1	—
1298	„ „ Blick auf Piz Alv	1	—	—
1295	**Maigelspass** und Barbareragruppe	1	—	—
1294	„ „ Centralegruppe	1	—	—
1297	„ „ Ravetschgruppe	1	—	—

Hospental und Gotthardstrasse.

2061	**Hospental** gegen die Furka	1	1	1
2078	„ „ Galenstock und Spitzliberge	1	1	—
2079	„ „ Andermatt und Oberalp	1	1	1
2348	„ und die Spitzliberge	1	—	—
12110	„ gegen Andermatt	—	1	—
12112	„ und die Gotthard-Reuss	—	1	—
12113	„ Suwarowhaus und Brücke	—	1	—
12114	„ Strasse	—	1	—
2384	**St. Gotthard-Hospiz**	1	—	1
2385	„ „	1	—	—
2330	„ „ (von oben)	1	—	—
1278	„ **-Passhöhe** und Monte Prosa	1	—	—
2383	**Gotthardstrasse:** die Serpentinen im Val Tremola	1	—	1
2339	„ „ „ „ „ „ „	1	—	—

Pizzo-Centrale-Gruppe.

1291	**Pizzo-Centrale** vom Blauberg gesehen	1	—	—
1287	„ „ und Blauberglücke H	1	—	—
1293	„ „ vom Süden gesehen (Kab. 123)	1	1	—
124	„ „ Gipfel	1	—	—
125	„ „ Blick auf die Gotthardgruppe	1	—	—
1286	**Monte Prosa** vom Blauberg gesehen	1	—	—
1284	„ „ Gipfel H	1	—	—
1285	„ „ Blick auf Lucendrogruppe	1	—	—
2332	„ „ „ „ Gotthardstrasse u. Spitzliberge	1	—	—
2331	„ „ Nebeldurchblick auf St. Gotthard	1	—	—
2352	**Felsnadel** an der Blauberglücke H	1	—	—
2349	**Tritthorn** und Pizzo Centrale von der Blaubergl. ges. H	1	—	—
2350	**Blauberglücke** Blick, auf Monte Prosa und Cristallina	1	—	—

		Quart	Kabinet	Mono
1288	Pan. d. Centralegruppe v. Blaub. ges.: Rastelhorn	1	—	—
1289	„ „ „ „ „ Rothornkette	1	—	—
1290	„ „ „ „ „ Pizzo Centrale	1	—	—
2351	Guspistal, Blick auf die Winterberge und Sustenhorn (Variante 1292)	1	—	—
1265	Centralegruppe vom St. Annaberg gesehen	1	—	—
1260	Gurschenstock vom Nordgrat gesehen	1	—	—
1261	Gamsstock vom Gurschenstock gesehen	1	—	—
1262	„ mit Crispalt und Badus	1	—	—
1263	„ Gipfel und St. Annaberg	1	—	—
1264	St. Annaberg: Gipfel	1	—	—
1267	„ Blick auf das Kastelhorn	1	—	—
1266	„ Gamsstock und Badus	1	—	—

Fibbia, Pizzo-Lucendro, Pizzo-Rotondo.

1277	Fibbia, Gipfel (Kab. 578)	1	1	—
1276	„ Blick auf Val Leventina	1	—	—
575	„ „ „ Lucendro (siehe auch Kab. 574)	—	1	—
577	„ „ „ Dammakette	—	1	—
1270	Pizzo Lucendro: Der Gipfel	1	—	—
1271	„ „ Auf dem Gipfel	1	—	—
1275	„ „ Blick ins Val Leventina (s. a. Kab. 573)	1	1	—
1274	„ „ „ „ Bedrettotal und Basodino	1	—	—
1272	„ „ „ auf Damma und Sustenhorn	1	—	—
2386	Lucendrosee und Blick ins Lucendrotal	1	—	—
2387	Am Lucendrosee	1	—	—
1273	Pizzo Rotondo vom Lucendro gesehen	1	—	—

Cristallina-Basodino.

117	Cristallina, oestlicher Gipfelgrat	—	1	—
118	„ von der Furcla Cristallina gesehen H	—	1	—
122	Basodino „ „ „ „	—	1	—
119	Basodinogletscher	—	1	—
120	Bochetta Val Maggia, Aussicht	—	1	—
121	„ „ „ „	—	1	—

k) Furka-Grimsel-Route.

Furka-Strasse, Rhonegletscher, Nägelisgrätli.

2090	Realp und die Furkastrasse	1	—	1
12121	Tiefenbach und Galenstock	—	1	—
12120	Schafe am Tiefengletscher	—	1	—
12119	Melken (Tiefengletscher)	—	1	—
12118	„ „	—	1	—
2049	Furka-Blick gegen den Gotthard	1	1	—
2326	„ und Galenstock	1	1	—
12065	„ „ „	1	—	—
12092	Aussicht von der Furka gegen die Oberalp	1	—	—
2050	Furka-Passhöhe mit Hôtel und Galenstock	—	1	—
12063	„ „ „ „ „	—	1	—
12064	Furka-Hotel und Passhöhe	1	1	—
2327	„ „ Post (Passhöhe)	1	—	1
2055	„ Passhöhe gegen St. Gotthard	1	—	—
2046	„ mit Finsteraarhorn	1	1	—
12093	„ „ „ und Schreckhorn	1	—	—
2050	„ „ Galenstock (3598 m.)	1	1	1
2329	„ Blick v. Hôtel a. Finsteraar- u. Schreckh.	1	—	—

		Quart	Kabinet	Mono
2065	**Furkapost mit Rhonegletscher**	1	—	—
12091	Blick v. d. Furka a. d. Finsteraarhorn-Massiv	1	—	—
2096	**Panorama v. d. Furkastrasse** (Visit-Pan.)	1	—	—
2059	„ „ „ **Furka-Grimsel-Route** (Visit-Pan.)	1	—	—
2100	**Pan. v. d. Furka u. Grimsel** v. Längisgrat ges. Rhonetal	1	—	—
2101	„ „ „ „ „ „ „ „ Berneralpen	1	—	—
2102	„ „ „ „ „ „ „ „ Rhonegl.	1	—	—
2103	„ „ „ „ „ „ „ „ Furka	1	—	—
2052	**Rhonegletscher und Furkastrasse**	1	1	1
12072	„ geg. d. Gelmerhörner u. Tieralplistock	1	—	—
12125	„ Absturz	1	—	—
2066	**Furkastrasse**: Blick a. Grimsel und Berneralpen	1	1	1
2054	**Furka und Grimsel** mit den Walliserbergen	1	—	—
12089	**Furka-Belvedère**: Blick a. d. Goms u. d. Walliseralp.	1	—	—
12067	„ Hôtel u. Rhonegl., Mono No. 2057	1	1	1
12090	„ Blick vom Belvedére	1	—	—
12071	**Rhonegletscher**: Eisgrotte H	1	—	—
2060	„ Absturz und Grotte	1	1	1
12069	„ „ „ Eistürme	1	1	—
12068	„ „	1	—	—
22072	„ „ (rechts oben Belvedère)	1	—	—
12070	„ „ Eistürme H	1	—	—
9810	„ Auf dem Gletscher	1	—	—
12123	**Gaissenherde** und Rhonegletscher	—	1	—
2115	**Der Rhonegletscher**	1	—	—
2114	„ „ und Hôtel Gletsch	1	1	1
2181	**Nägelisgrätli** und Uebergang über den Rhonegl.	1	1	1
2178	„ Grätlisee und Galenstock	1	1	—
2179	„ Blick auf Rhonegl. u. Furkastrasse	1	1	—
2180	„ „ gegen Grimsel und Finsteraarhorn	—	1	—

Galen- und Dammastock siehe Seite 22.

Grimselstrasse.

2114	**Rhonegletscher**: Hôtel und Poststation Gletsch	1	1	1
2122	„ u. Gesamtübers. d. Grimsel- u. Furkastr.	—	1	1
2051	**Grimselstrasse** Gesamtübersicht (Maienwang)	1	—	—
2116	**Grimsel-Passhöhe**: der Totensee	1	—	1
2117	**Grimselstrasse**, Gesamtübers. d. Seen u. Nägelisgrätli	1	1	—
2118	**Grimselhospitz**	1	1	1
2119	„ und Finsteraarhorn	1	1	1
2120	„ gegen d. Brunberghörner	1	1	1
2121	„ und Post	1	—	—
2415	Blick v. alten Grimselpass a. Gerstenhörner u. Galenst.	—	1	—
2123	**Handeck-Hôtel und Grimselpost**	1	—	—
2124	**Handeckfall** H	1	—	1
2125	„ **und Grimselstrasse**	1	—	1
2399	**Partie an der Grimselstrasse**	—	1	—
2126	**Grimselstrasse und Aerlenbach**	1	—	—
2356	**Guttannen** mit Gallauistöcke	1	—	1
2358	„ und Gelmerhörner	1	—	—
2357	„	1	—	—
2359	„ Häuser an der Aare H	1	—	—
2129	„ Hôtel Bären	1	—	—
2355	„ Kirchlein	1	—	1
2127	**Grimselstrasse** unterhalb Guttannen	1	—	—
2148	**Grimselpost**	1	—	1

Aaregletscher, Finsteraarmassiv, sowie Innertkirchen siehe III. Abteilung (Gebiet der Berneralpen).

WEHRLI A.-G., KILCHBERG-ZÜRICH.

Nachtrags - Katalog 1908/09

III. Abteilung: Zentralschweiz

Bemerkungen:

Alle Aufnahmen sind, sofern nicht speziell etwas anderes bemerkt, im Originalformat II ($16^1/_2 \times 22$ cm). Bilder in Hochformat sind durch ein H vor der Nummer ansgezeichnet. Für alle andern Bemerkungen betr. Preis, Ausführung etc. vide Haupt-Katalog.

5463 Kapelle auf dem Schlachtfeld von Sempach (Cabinetformat)

12468 Das Morgartendenkmal am Aegerisee mit Blick auf den See
5239 „ „

Luzern

15084 Panorama von Luzern (Rigi bis Pilatus)
15085 „ „ „ „ „ „
15086 „ „ „ „ „ „
15087 „ „ „ „ „ „
15088 Panorama von Luzern (Rigi bis Pilatus)
15089 „ „ „ „ „ „
15090 „ „ „ „ „ „
15091 „ „ „ „ „ „
15238 Luzern und der Pilatus
15057 Luzern, die Hofkircke und Alpen
18877 „ Bahnhof und Pilatus (Cabinetformat)
15059 „ Panorama (Seepromenade)
15060 „ „ (See und Rigi)
15061 „ „ (Bahnhof und neue Brücke)
15058 „ Quai und Rigi
15148 „ Seebrücke und Schweizerhofquai
9788 „ Schweizerhofquai
15143 „ Kapellbrücke
15142 „ „
12471 „ „
12470 „ „ und Wasserturm
12469 „ „ und Rigi

	16854	Luzern, Inneres der Totentanzbrücke
	9789	„ „ „ „
	11779	„ Musegg und Hofkirche (Cabinetformat)
	12441	„ Blick auf die Museggtürme
	16859	„ Museggturm
H	16857	„ der Männliturm
H	16858	„ der Zytturm
H	16856	„ Gasthaus zur „Pfistern“
	16855	„ „ „ „Waag“
	15144	„ Hofkirche und Hotel National
	15092	„ Kursaal und Palace-Hotel
	15146	„ Bahnhof (Frontansicht)
H	15147	„ „ „
	15002	„ Löwendenkmal
	9493	„ Frohnleichnahmsprozession (Cabinetformat)
	9492	„ „ „
	9490	„ „ „

Vierwaldstättersee, Meggen, Weggis, Vitznau

	15005	Die Meggenhorn-Inseln und Pilatus
H	15004	„ „ „ „
	15003	„ „ „ „
	18932	Küssnacht und der Rigi (Cabinetformat)
	7981	Dampfer „Schiller“
	7980	„ „
	7979	„ „Germania“
	7982	„ „Uri“
	7974	Morgenstimmung bei Weggis
	14994	Weggis (Gesamtansicht)
	14995	„ gegen den Ober- und Niederbauen
H	14997	„ „ „ Pilatus
	14996	„ „ „ „
	14998	„ „ „ „
	15001	„ „ „ „
	7992	„ „ „ „
	7973	„ „ das Buochserhorn
	14999	„ mittlerer Dorfteil
	15000	Gewitterstimmung bei Weggis
H	15007	Vitznau mit Schwalmis und Brisen
H	15006	„ „ „ „ „
	15008	„ „ „ „ „
	7976	„ gegen Weggis
	7975	„ und der Bürgenstock

Rigi

	15070	Rigi-Känzeli, Blick auf Vierwaldstätterse und Pilatus
	15068	Rigi, Nordabhang und Kulm
	12337	Rigi-Staffel und Kulm
	13957	„ gegen den Pilatus
	15073	Rigi-Kulm Panorama (Glarneralpen)
	15074	„ „ (Urneralpen)
	15075	„ „ (Berneralpen)
	15076	„ „ (Vierwaldstättersee und Pilatus)
	11161	Sonnenuntergang auf Rigikulm
	13938	Rigi-Panorama gegen Norden
	13939	„ „ „
	13940	„ „ „
	15071	Rigi, Blick auf die Berneralpen
	15072	„ „ „ Lowerzersee und Glarneralpen

15060 Rigi, Blick auf Lowerzersee und die Mythen
1515 „ „ „ Klösterli und Glarneralpen (Winter)
H 14976 Arth-Rigi-Bahn, Kräbelwand

13954 Pilatus, Nebelmeer bei Aemsigenalp
4471 „ Blick auf den Vierwaldstättersee

16836 Stans gegen den Vierwaldstättersee
7983 „ Totenkappelle

Bürgenstock

7977 Blick auf den Bürgenstock
7978 „ „ „ „
5241 Bürgenstock, Felsenpartie mit Blick auf den See
H 5249 „ Felsenweg mit Blick auf den See
5246 „ „ „ „ „ „ „
5245 „ „ „ „ „ „ „ und Aufzug
5244 „ „ „ „ „ „ „
5243 „ „ „ „ gegen Luzern
5242 „ Känzeli am Felsenweg und Blick auf den See
H 5247 „ Felsenweg
5248 „ „

Brunnen

9785 Brunnen und die Mythen
15066 „ „ „ „
15063 „ mittlerer Dorfteil und die Mythen
16839 „ mit Frohnalpstock, Rophaien und Bristenstock
15064 „ „ „
15062 „ die Hotels am Quai
15078 „ „ „ „ „
15079 „ „ „ „ „
15065 „ und Grand Hotel
9787 „ Post und Waldstätterhof
9786 „ Blick vom Waldstätterhof auf Frohnalpstock
4490 „ Quai und Post
15080 „ das neue Postgebäude
15067 „ von der Axenstrasse aus gesehen
13941 „ (Abendstimmung)
5097 „ im Föhnhafen
5098 „ „ „
5099 „ Brandung während dem Föhnsturm
4491 „ Kapelle und Schweizerhof
15202 Urirotstock von Brunnen aus
H 14989 Felsenkanzel bei Brunnen und Urirotstock
14987 Vierwaldstättersee und Urirotstock
14988 „ „ „
14993 „ „ „
5096 „ „ „ bei Föhnsturm

16838 Seelisberg, Terrasse vom Grand Hotel Sonnenberg
16837 „ „ „ „ „ „

Beckenried

	5135	Beckenried gegen das Buochserhorn
	5134	„ vom See aus
	5136	„ Dorfplatz
	5133	„ Chalet Isabella Kaiser
H	5136	„ die Kirche
	5137	„ alter Nussbaum

Urnersee, Axenstrasse, Flüelen

	14986	Urnersee und Urirotstock
	14985	„ „ „ (Blühende Kirschbäume)
	14992	„ „ „ „ „
	14991	„ „ „ „ „
	14984	Sisikon und Urirotstock
	14990	„ „ „
H	15264	Axenstrasse
	12349	„ Gallerie mit Bristenstock
	15082	Flüelen und der Bristenstock
	15081	„ „ „ „
	16835	„ „ „ „
	16833	„ „ „ „
H	16834	„ „ „ „
	15083	„ „ die Gotthardbahn

Gotthardbahn, nördl. Teil

	15056	Altdorf, Platz und Telldenkmal
	11273	„ „ „ „
H	15054	„ „ „ „
H	15284	„ „ „ „
H	15055	„ das Telldenkmal
	7909	Gotthard-Schnellzugmaschine
H	15239	Viadukt bei Göschenen
H	9892	„ „ „
	11151	Göschenen gegen den Dammagletscher
	11152	„ „ „ „
	5474	„ Dorfpartie (Cabinetformat)
H	5476	„ gegen das Riental „
	15240	Nordportal des grossen Gotthardtunnels

Sarnersee

	16895	Am Sarnersee
	16894	„ „
H	12488	Altar des sel. Niklaus von der Flüh
H	12487	„ „ „ „ „ „ „

Engelberg

	16845	Engelberg mit Hahnen, Spannörter und Titlis
	16846	„ „ „ „ „ „
	16850	„ „ „ und Spannörter
	16848	„ „ „ „ „
	16849	„ „ „ „ „
	7742	„ „ „ (Winterbild)
H	7743	„ „ „ „
	16843	„ „ Titlis
H	16844	„ „ „

	16840	Engelberg mit Schwarzhorn, Hutstock, Juchlipass u. Nünalphorn
	16842	„ „ „ „ „ „ „
	16841	„ „ Hutstock, Juchlipass, Nünalphorn, u. Wilderfeld
	16851	„ der Bahnhof
	16852	Partie bei Engelberg
	16853	Hütten „ „
H	14880	Engelberg, Skisprung (Gesamtansicht)
H	14879	„ „
	14881	„ Skisport (Hindernisrennen)

	12382	Trübsee und Titlis
	12383	„

	12290	Sustenpass, Steinengletscher und Gwächtenhorn
H	12381	Gletschersturz am Sustenhorn

H	5473	Partie am Weg nach Göscheneralp (Cabinetformat)
	5472	Göscheneralp und Kehlengletscher „

Schöllenen-Andermatt

	5471	Alte Brücke in der Schöllenen (Cabinetformat)
H	9799	Der Reussfall in der Schöllenen
	9798	Gotthardstrasse in der Schöllenen
H	9797	Das Russendenkmal in der Schöllenen
	9893	Das Urnerloch (Andermatt)
	9894	Andermatt gegen das Urserental
	9895	„
	5466	„ die Gotthardpost (Cabinetformat)

Andermatt im Winter

	14876	Andermatt gegen Furka
H	14874	„ von der Oberalpstrasse gesehen
	14873	„ „ „ „ „
	14872	„ gegen die Oberalpstrasse gesehen
	14875	„ „ den Badus und Unteralptal
	9447	„ Dorfpartie mit Kirche (Cabinetformat)
	9445	„ Strasse „
	9444	„ Schneefiguren vor dem Hotel des Trois Rois (Cabinet)
	12391	„ Skifest (Cabinetformat)
	12392	„ Skijörning „
	12396	„ „ „
	12395	„ „ „
	12402	„ Skiläufer „
	12401	„ „ „
	9097	„ Skisprung „
	9446	„ „ „
	9099	„ „ am Skirennen „
	9098	„ „ „ „ „

	16910	Gotthard-Hospiz
	9455	„ (Cabinetformat)
	9454	„ „
	10785	Gotthardstrasse im Val Tremola

10784 Lucendrosee am Gotthard

Furkastrasse, Nägelisgrätli

12116	Realp	(Cabinetformat)
9450	Furka-Hotel und Galenstock	„
12122	„ „ Post (Passhöhe)	„
9453	Furka-Belvedere und Rhonegletscher	„
9451	Rhonegletscher, Crevasse	„
9452	„ Eistürme	„
11154	Partie des Rhonegletschers	
5489	Nägelisgrätli, Grätlisee und Galenstock	(Cabinetformat)

Grimselstrasse

5479	Grimselstrasse und Rhonegletscher	(Cabinetformat)
5488	Grimsel-Passhöhe, der Totensee	„
5478	Grimsel-Hospitz	„
5480	Handeck-Hotel	„
5477	Handeckfall und Grimselstrasse	„

Photographie-Verlag

WEHRLI A.-G.

Kilchberg-Zürich

General-Katalog

1905

IV. Abteilung:

Gebiet der Berneralpen

(Berneroberland etc.)

siehe Ausgabe 1910

a) Berneroberland.

Meiringen und Umgebung.

			Quart	Kabinet	Mono
3105	**Meiringen** mit Well- und Wetterhorn		1	1	1
3251	„ gegen den Brünig		1	1	1
3318	„ „ „		1	1	—
3137	„ und Brünigstrasse		1	1	1
3319	„ Dorfpartie		1	1	1
13055	„ Hôtel des Alpes		1	—	—
3136	„ „ zum „Wildenmann“		1	—	—
13110	„ Partie		—	1	—
3178	**Aareschlucht**, die beiden Nasen	H	1	1	—
3235	„ grosse Enge	H	1	1	1
3261	„ „ „	H	1	—	—
3177	„ „ „	H	1	—	—
3262	„ „ „	H	1	—	—
3125	„ und Schrejbachfall		1	1	—
3122	„ Schrejbachfall	H	1	1	1
13104	„	H	1	—	—
13248	„ Aufstieg zur „Trockenen Lamm“	H	—	1	—
3414	„ Die „Trockene Lamm“	H	—	1	—
3265	„ Gallerie und neue Brücke	H	1	1	—
3266	„ Aufgang zur Gletschermühle	H	1	1	—
3263	„ Das Känzeli	H	1	1	—
3264	„ Gallerie am Känzeli	H	1	—	—
13105	„ beim Känzeli	H	1	—	1
3267	**Innertkirchen** gegen die Aareschlucht		1	—	1
3140	„		1	—	—
3268	„ gegen das Gadmental		1	1	—
3473	„ „ „ „		—	1	—
3139	„ Strasse		1	—	—
3253	„ Hôtel Hof		1	—	—
3258	„ Motiv	H	1	—	—
3415	„ Gruppe von Bernerhäusern		—	1	—
13239	**Burgalp**, Blick auf den Hasliberg		1	—	—
13241	**Das Haslital** von der Burgalp gesehen		1	—	—
3247	**Alpbachfälle** bei Meiringen		1	1	—
13109	„ „ „		1	—	—
3176	**Die Alpbachschlucht**		1	1	—
3130	**Hôtel Alpbach und Wetterhorn**	H	1	1	—
3121	**Hasliberg** mit Brienzersee		1	—	1
3119	**Reuti ob Meiringen** und die Wetterhörner		1	1	—
3133	„ „ „ Pension Koller mit Giebel	H	1	1	—
3132	„ „ „ „		1	—	—
3138	**Hohfluh ob Meiringen**		1	—	1
13240	„ „ „		1	—	—
	Hohenstollen siehe Abteilung Centralschweiz Seite 19				
3134	**Rosenlauiroute** vom Hochfluh gesehen (Gesamtübers.)		—	1	—
3128	**Der untere Reichenbachfall**	H	1	1	1
3131	**Reichenbach**: Der Kesselfall	H	1	—	—
3317	**Reichenbachbahn** und Wetterhorn, Uebersicht	H	1	—	1
3315	„ „	H	1	—	—
3316	**Reichenbachfall** und Bahnviadukt	H	1	1	—
3314	„ „ Schlucht	H	1	1	—
3312	**Oberer Reichenbachfall**	H	1	1	1
9104	**Dorfgasse im Haslital**		1	—	—
9405	**Schweizerhaus im Haslital**		1	—	1
	Brünig- und Grimsel-Route siehe Abteil. Centralschw.				

Rosenlaui, Grosse Scheidegg.

			Quart	Kabinet	Mono
13166	**Am Weg nach Rosenlaui**		1	—	—
3149	„ „ „ „		1	1	1
3151	**Rosenlaui, Sägemühle**		1	1	1
3147	„ Well- und Wetterhorn mit Bach	H	1	1	1
3239	„ „ „ „	H	1	1	—
3118	„ Gschwandmatt-Alp mit Well-, Engel- und Wetterhorn		1	1	1
3129	„ Wellhorn und Rosenlauigletscher		1	1	1
3148	„ Well- und Wetterhorn	H	1	—	—
3225	**Kurhaus Rosenlaui**		1	—	—
13121	**Partie bei Rosenlaui-Bad**		—	1	—
3224	**Rosenlauischlucht**	H	1	—	—
3313	**Rosenlaui-Fall**	H	1	—	—
13233	**Die Wellhörner** und der Rosenlauigletscher		1	—	—
13234	Absturz des Rosenlauigletschers und die Wellhörner		1	—	—
3257	**Rosenlauigletscher**	H	1	—	—
13232	**Eisbruch am Rosenlauigletscher**		1	—	—
3226	**Landschaft am Rosenlauigletscher**	H	1	1	1
3230	**Der Weissenbachfall** bei Rosenlaui	H	1	—	—
3223	**Grosse Scheidegg:** Schwarzwald-Hôtel		1	—	—
3233	„ „ Schwarzwaldgletscher	H	1	—	1
13171	„ „ Reichenbachalp u. Simelihorn	H	1	—	—
3221	„ „ Hôtel mit Mönch und Eiger		1	1	1
3293	„ „ Blick gegen das Faulhorn	H	—	1	—
3292	„ „ „ auf Grindelwald und Eiger		1	1	—
3695	„ „ Well- und Wetterhorn		1	—	1
3250	**Alpenlandschaft** an der grossen Scheidegg	H	1	—	1

Faulhorn und Schwarzhorn siehe Seite 5

Brienzersee.

3477	**Brienz** mit See und Alpen (Triftgebiet)		1	—	—
3486	„ und die Alpen (Triftgebiet)		1	—	—
3485	„ Gesamtansicht		1	—	—
3104	„		1	1	1
3491	„ am Ufer		1	—	—
3481	„ vom See gesehen		1	—	—
3487	„ und das Brienzer Rothorn		1	—	—
3210	„ „ „ „ „		1	—	—
3146	„ Strasse	H	1	—	1
3482	„	H	1	—	—
3483	„	H	1	—	—
3484	„	H	1	—	—
3494	„ Partie	H	1	—	—
3488	„ die Kirche	H	1	—	—
3489	„ „ „	H	1	—	—
3480	„ Hôtel Bären		1	—	—
3490	„ Seeufer		1	—	—
3492	„ am See	H	1	—	—
3493	„ „ „		1	—	—
9809	**Skiläufer** bei Brienz		1	—	—
3479	**Brienzer-Rothornbahn,** Viadukt		1	—	—
3495	„ „	H	—	1	—
3290	„ „ Planalp	H	—	1	—
9147	**Schneebruch** an der Brienzer-Rothornbahn	H	1	—	—
9146	Fahrt zum Schneebruch a. d. Brienzer-Rothornbahn	H	1	—	—
3280	**Brienzer-Rothorn:** Gipfel und Blick ins Haslital		1	1	1
13108	**Am Brienzer-Rothorn**		1	—	—
3274	**Pan. v. Brienzer.Rothorn:** Pilatus bis Urirotstock		1	—	—
3275	„ „ „ Titlis bis Haslital		1	—	—
3276	„ „ „ Ritzlihorn bis Wetterhörner		1	—	—
3277	„ „ „ Jungfraugr., Brienzersee		1	—	—

			Quart	Kabinet	Mono
3287	**Pan. v. Brienzer-Rothorn:** Glärnisch bis Wildstrubel		1	—	—
3100	**Giessbach**	H	1	1	—
3101	„	H	1	—	1
3211	„ **-Hôtel**	H	1	1	—
3212	„ Gallerie unter dem mittleren Fall		1	—	—
13207	Morgen am Brienzersee		1	—	—
13206	Sommertag am Brienzersee (badende Kinder)		1	—	—
13205	Dampfer „Jungfrau“ auf dem Brienzersee		1	—	—
3155	Haus am Brienzersee		1	—	1
9500	Am Brienzersee (Barke)		1	1	—
13202	Auf dem Brienzersee (Barke und Dampfer)		1	—	—
3103	**Iseltwald**		1	1	1
13209	„		1	—	—
13210	„		1	—	—
13211	„ Partie		1	—	—
3234	**Schloss Iseltwald**		1	—	—
3153	Brienzersee bei Iseltwald		1	1	—
3102	**Ringgenberg**		1	1	—
3256	**Partie bei Ringgenberg**	H	1	—	1
3117	**Bönigen**		1	1	—
13208	„ der Quai		1	—	—
3156	„ Schifflände		1	—	—

Interlaken und Umgebung.

3404	**Interlaken und Jungfrau** (klein)		1	1	—
13562	„ „ „ „		1	—	—
3385	„ „ „ „		1	1	1
13106	„ „ „		1	—	—
13107	„ „ „		1	—	—
13561	„ „ „		1	—	—
13560	„ „ „ grösser (Mono Nr. 3038)		1	—	1
3403	„ „ „ „		1	—	—
3386	„ „ „ „		1	—	1
3045	„ die Jungfrau (gross)	H	1	—	1
3046	„ „ „ „		1	1	—
3043	„ „ „ (ganz gross)		1	—	1
3093	„ vom Harder gesehen (Gesamtübersicht		—	1	—
3094	„ „ „ „ „		1	—	—
3041	„ mit Unterseen und Mönch und Jungfrau		1	—	—
3049	„ Jungfrau und Mönch vom Harder ges.	H	1	1	—
3050	**Sulegg, Schwalmern und Abendberg** v. Harder ges.	H	1	—	—
3068	**Panorama von Interlaken**		1	—	—
3036	**Interlaken mit Unterseen,** Mönch und Jungfrau		1	1	1
3042	„ „ Jungfrau und Mönch		1	—	—
3172	**Panorama von Interlaken:** Bödeli, Faulhornkette		1	1	—
3173	„ „ „ Interlaken und Jungfrau		1	1	—
3174	„ „ „ Unterseen und Abendberg		1	—	—
3387	**Interlaken:** Die Jungfrau vom Höheweg gesehen		1	1	1
3395	„ Höheweg-Promenade (mit Hôtels)		1	1	1
3090	„ „ „		1	1	—
3175	„ „ „		1	—	1
3390	„ „ (Hôtel Victoria)		1	—	—
3396	„ die Hôtels am Höheweg		1	—	—
3369	„ Höheweg und Hardermannli		1	—	—
3080	„ Hôtel Metropol		1	1	—
3400	„ Grand Hôtel		1	—	—
3322	„ Hôtel Jungfrau		1	—	—
3398	„ Der Kursaal		1	—	—
3321	„ „ „		1	1	—
3054	„ Spielsaal im Kursaal		1	—	—

		Quart	Kabinet	Mono
3399	**Interlaken:** Hôtels „Victoria“ und „Jungfrau“	1	—	—
3397	„ Châlet „	1	—	—
3092	„ „ Schweizerhof	1	—	—
3098	„ „ Beausite	1	—	—
3099	„ „ „ m. Eiger, Mönch u. Jungfrau	1	—	—
3089	„ „ des Alpes H	1	—	—
3051	„ Englische Kirche H	1	1	—
13564	„ „ „ und Promenade	1	—	—
3087	„ Hôtel Belvedère	1	—	—
3401	„ Strasse, Hôtel „Post“	1	—	—
3402	„ „	1	—	—
3040	„ Unterseen mit Jungfrau und Mönch H	1	—	—
3055	**Unterseen** und der Niesen	1	—	1
3056	„ vom Hohbühl gesehen	1	1	—
3072	„ Kirche H	1	—	—
3074	„ alte Brücke uud Jungfrau	1	—	—
3075	„ alte Häuser	1	—	—
3076	„ die „Heidenhäuser“	1	1	1
3252	**Promenade am Brienzersee-Kanal**	1	—	—
3077	**Faulenseeli** bei Interlaken	1	—	—
13178	Blick vom Faulenseebad auf den Thunersee	1	—	—
3062	Blick vom Rugenhügel auf die Jungfrau	1	1	—
3383	„ „ „ „ „ „	—	1	—
3384	„ „ „ „ Jungfrau und Mönch H	1	—	—
3058	**Heimwehfluh:** Blick auf Eiger, Mönch u. Jungfrau	1	1	1
3169	„ „ „ „ „ „	1	—	—
3320	„ „ „ „ „ „	1	1	—
3059	„ „ „ Interlaken und Harder	1	—	—
3170	„ „ „ den Thunersee	1	1	1
3171	„ „ „ Thunersee und Niesen	1	—	—
3064	**Ruine Unspunnen** mit Eiger, Mönch und Jungfrau	1	—	—
3063	„ „ „ „ „ „ „	1	—	1
3065	Blick von der Ruine Unspunnen	1	—	—
3255	**Abendberg:** Blick auf Interlaken und Brienzersee	1	1	1
3085	„ „ „ Schreckhorn, Eiger, Mönch und Jungfrau	1	1	—
3086	„ „ „ Thunersee v. d. Siebenuhrtanne	—	1	—
3088	Blick vom grossen Rugen auf den Thunersee	1	1	—
13191	**Ruine Weissenau** bei Interlaken	1	—	—
9400	**Interlaken, Bernerhaus** (Haus zum „kühlen Wein“)	1	1	1
9401	„ „	1	—	1
13193	**Neuhaus** bei Interlaken	1	—	—
13192	„ „ „	1	—	—
13556	An der Strasse nach Wilderswil	1	—	—
3500	**Wilderswil** und die Schynige Platte	1	—	1
3674	„	1	1	—
3675	„ Blick auf Eiger, Mönch und Jungfrau	1	1	—
13557	„ Strasse	1	—	—
3676	„ Haus	1	1	—
13563	„ Blick auf Jungfrau	1	—	—
13559	**Gsteig und Wilderswil**	1	—	—
13558	„ Kirche	1	—	—

Schynige Platte-Faulhorn.

3861	**Schynige-Platte:** Kurhaus Breitlauenen	1	—	—
3646	„ „ **-Bahn:** Breitlauenen und Thunersee	1	—	—
3860	**Kurhaus Breitlauenen und Station**	1	—	—
3795	**Schynige-Platte-Bahn:** Eiger, Mönch und Jungfrau	1	1	—
3793	„ „ „ mit Eiger, Mönch und Jungfrau	1	1	1
3794	„ „ Eiger, Mönch und Jungfrau H	1	—	—
3796	„ „ die drei Gipfel	1	1	—
3807	„ „ Blick von der Hôtelterrasse auf das Wetterhorn	1	1	1

		Quart	Kabinet	Mono
13548	**Schynige-Platte:** Hôtel Bellevue	1	—	—
13565	„ „ „ „ m. Jungfrau und Lauterbrunnental	1	—	—
13552	„ „ Blick ins Grindelwaldertal	1	—	—
3712	„ „ „ auf das Grindelwaldertal mit Schreckhorn und Wetterhorn H	1	—	—
13550	„ „ Blick auf das Breithorn H	1	—	—
13551	„ „ „ ins Lauterbrunnental H	1	—	—
3713	„ „ „ a. Eiger, Mönch u. Jungfrau H	1	—	—
13549	„ „ „ auf die Jungfrau H	1	—	—
3797	„ „ Gummihorn und Daube	1	1	1
3652	„ „ „ Eiger, Mönch u. Jungfrau	1	1	—
3508	„ „ „ und Jungfrau	1	1	1
3700	„ „ Blick auf Interlaken und Thunersee	1	—	—
3701	„ „ „ „ „ „ „	1	—	—
3625	**Panorama von der Schynigen-Platte**	1	—	—
3626	„ „ „ „	1	—	—
3715	**Pan. v. d. Schynigen-Platte:** Niesen, Thunersee	1	—	—
3716	„ „ „ Interlaken bis Hohgant	1	—	—
3717	„ „ „ Brienzersee bis Rothorn	1	—	—
3718	„ „ „ Faulhornkette	1	—	—
3719	„ „ „ Wetterhorn bis Mönch	1	—	—
3720	„ „ „ Jungfrau, Gummihorn	1	—	—
3721	„ „ „ Gipfel des Daube	1	—	—
3628	Partie an der Route Schynige-Platte-Faulhorn H	1	—	1
3627	**Sägistalsee,** Route Schynige-Platte-Faulhorn	1	—	—
3511	**Faulhorngipfel** H	—	1	1
3731	**Pan. v. Faulhorn:** Axalp, Wildgerst	1	—	—
3732	„ „ Schwarzhorn, Wetterhorn	1	—	—
3733	„ „ Schreck- und Finsteraarhorn	1	—	—
3734	„ „ Jungfraugruppe	1	—	—
3735	„ „ Breithorn und Blümlisalp	1	—	—
3653	**Faulhorn-Panorama:** Schreck- und Wetterhörner	1	—	1
3654	„ „ Jungfraugruppe	1	1	1
3649	**Panorama vom Faulhorn** (Visit-Pan., vollst. Rundsicht)	1	—	—
3650	„ „ „ „ „ „	1	—	—
13512	**Die Jungfraugruppe** über dem Nebelmeer vom Faulhorn gesehen	1	—	—
3702	**Pan. v. d. Faulhorngruppe:** Simelihorn	1	—	—
3703	„ „ „ Faulhorn	1	—	1
3512	**Faulhorn,** Rutschpartie	1	—	—
3510	**Bachalpsee und Schreckhorn** H	1	1	—
3509	„ mit Wetterhörner und Gr. Schreckhorn	1	1	1
13526	**Vieh am Bachalpsee**	—	1	—
13622	**Säumer am Bachalpsee**	—	1	—
3948	**Das Schwarzhorn** vom Blaugletscherli gesehen H	1	—	—
3696	**Pan. v. Waldspitz:** Schreckh. m. ob. u. unt. Grindelwaldgl.	1	—	—
3697	„ „ Eiger-Waldspitz-Châlet	1	—	—

Grosse Scheidegg siehe Seite 2.

Grindelwald-Tal.

3673	Bahn und Strasse nach Grindelwald H	1	—	—
3672	Strasse nach Grindelwald, Burglauenen	—	1	—
3629	**Grindelwaldtal** m. Schreck- u. Wetterh.	1	—	—
3712	„ „ „ v. d. Schyn.-Platte	1	—	—
3631	**Grindelwald-Panorama:** Wetterhorn und Mettenberg	1	—	—
3632	„ „ Fiescherhörner und Eiger	1	—	—
3670	**Panorama von Grindelwald**	1	—	—
3679	**Grindelwald** und Wetterhorn	1	1	1
3692	„ „ „	1	—	—
3681	„ „ „ (mit Kühen)	1	—	1
3647	„ „ „	1	1	—
3680	„ „ „ H	1	—	—

				Quart	Kabinet	Mono
3579	**Grindelwald,**	das Dorf mit Wetterhorn		1	1	1
3584	„	Hôtel Bären und Fiescherhörner		1	1	—
3587	„	„ „ „ „		1	1	1
3589	„	„ „ „ „	H	1	—	1
3815	„	mit Fiescherhörner und unt. Gletscher	H	1	1	—
3581	„	mit Eiger und Fiescherhörner		1	—	—
3811	„	„ „ „ „		1	—	1
3591	„	Hôtel „Bären“ und unt. Gletscher	H	1	1	—
3588	„	„ „ „ Wetterhorn		1	1	—
3810	„	„ „ „ Eiger	H	1	1	—
3669	„	„ Gr. Eiger und Wetterhorn		1	1	—
3515	„	„ „Schönegg“ und Wetterhorn		1	—	—
3813	„	Strasse		1	1	—
3812	„	Kirche und Wetterhorn		1	1	1
3583	„	„ „ Fiescherhörner	H	1	1	1
3596	„	„ „ Eiger		1	—	—
3611	„	der Eiger	H	1	1	1
3586	„	Schweizerhaus und Wetterhorn		1	1	—
3594	„	„ „ „		1	—	—
3593	„	„ „ „		1	—	1
3600	„	„ „ „	H	1	1	—
3601	„	das Wetterhorn		1	—	—
3592	„	Bernerin mit Wetterhorn	H	1	—	—
3598	„	das Wetterhorn		—	1	—
3613	„	„ „ und Lütschine		1	1	1
3614	„	Lütschine	H	1	—	—
13539	„	im „Isch“ gegen Eiger n. Fiescherhörner		—	1	—
13624	„	Wäscherinnen im „Grund“		—	1	—
13623	**Grindelwalder Heuet**			—	1	—

Grindelwald im Winter.

3984	**Grindelwald,**	Winterlandschaft		1	—	—
3770	„	und Wetterhorn		1	—	—
3771	„	Kirche und Wetterhorn		1	—	—
3969	„	„ „ „		1	—	—
3772	„	Châlet „ „		1	—	1
3983	„	das Wetterhorn		1	—	—
3773	„	Schweizerhaus und Wetterhorn		1	1	—
3980	„	„		1	—	—
3994	„	das Wetterhorn		1	—	—
3774	„	Skating-Rink (Hôtel Bär)		1	—	—
3781	„	Curling (Hôtel Bär)		1	—	—
3775	„	Ski-Sport		1	—	—
3776	„	„		1	—	—
3778	„	„ and Toboggan		1	—	—
3976	„	Gruppe von Skiläufern		1	—	—
3977	„	Ski-Läufer (Knaben)		1	—	—
3979	„	Eisbahn beim Hôtel Grand Eiger		1	—	—
3981	„	„		1	—	—
3982	„	„		1	—	—
3975	„	„		1	—	—
3970	„	Schlitteln		1	—	—
3972	„	Schlittenpartie vor dem „Bären“		1	—	—
3779	„	Eiger und Fünfspännerschlitten	H	1	—	—
3780	„	Hôtel „Eiger“ und Wetterhorn		1	—	—
3973	„	Hôtel „Grindelwald“		1	—	—

Die Grindelwaldgletscher.

3696	Die beiden Grindelwaldgletscher			1	—	—
3608	**Grindelwald:** Lütschinenschlucht		H	1	—	—
3607	„ „		H	1	1	1

			Quart	Kabinet	Mono
3599	**Grindelwald**: Unterer Gletscher u. Fiescherhörner	H	1	—	—
3659	„ „ „	H	1	1	—
3668	„ „ „	H	1	1	1
3723	Am untern Grindelwaldgletscher		1	—	—
3655	**Bäregg** und unterer Grindelwaldgletscher	H	1	1	—
3505	„ „ Fiescherwand		1	—	1
3988	„ Blick a. Fiescherhörner u. Absturz d. Fieschgl.		1	—	—
3506	„ und Fiescherhörner	H	1	—	—
3504	„ Blick auf Grindelwald und Faulhorn		1	—	—
9700	**Lawine** von Bäregg gesehen	H	1	—	—
3513	Unt. Grindelwalder-Eismeer und Schreckhorn	H	1	—	1
3819	„ „ „ „ „	H	1	—	—
3987	**Stieregg** und Fiescherfirn		—	1	—
3768	**Zäsenberghorn**: Blick auf Fiescherwand und Eiger		1	—	—
3604	Weg zum obern Grindelwaldgletscher		1	—	—
3602	Oberer Grindelwald-Gletscher und Wetterhorn		1	1	—
3615	„ „ „ Gletschermündung		1	—	1
9801	„ „ „ „		1	—	—
3624	**Grindelwalder-Eisgrotte**	H	1	1	1
3623	„ „	H	1	1	—
9802	**Gletscherwanderung**		1	1	—
9800	**Besteigung eines Eiskegels**		1	—	—
3606	Landschaft am obern Grindelwaldgletscher		1	1	—
3612	Oberer Grindelwald-Gletscher	H	1	1	1
3642	„ „ „ und Schreckhorn	H	1	1	1
3756	**Partie am Milchbachloch**	H	1	—	—
3514 u. Kab. 482, 483	Oberer Grindelwaldgletscher v. Milchbachloch gesehen		1	1	—

Wetterhorn, Schreckhorn, Strahlegg etc. s. S. 14 u. 15.

Kleine Scheidegg-Jungfraubahn.

3644	**Wengernalp und Eiger**		1	1	—
3577	**Kl. Scheidegg**: Blick auf Grindelwald		1	1	—
3686	„ „ und Wetterhorn		1	1	1
3872	„ „ „ „ (grösser)		1	1	—
3656	„ „ „ „ und Eiger		1	1	—
3678	„ „ „ Jungfrau		1	1	1
3651	„ „ „ „		1	—	—
3874	„ „ „ „		1	—	—
3694	„ „ Blick auf Jungfrau (mit Viehherde)		1	—	1
3725	„ „ „ „ „ „ Vieh)		1	—	—
3871	„ „ „ „ „ „ „		1	—	—
3875	„ „ „ „ „		1	—	—
3809	„ „ „ „ Mönch		1	1	—
3924	„ „ „ „ „	H	—	1	—
3873	„ „ und Mönch	H	1	—	—
3630	„ „ mit „ und Eiger		1	1	—
3760	**Pan. der Jungfraugruppe**, ges. v. Lauberh.: Eiger		1	—	—
3761	„ „ „ „ „ Mönch		1	—	—
3762	„ „ „ „ „ Jungfrau		1	—	—
3704	**Lauberhorn-Panorama**: Faulhorngruppe		1	—	—
3705	„ „ Eiger und Mönch		1	—	—
3706	„ „ Jungfrau		1	—	—
3707	„ „ Gspaltenhorn und Blümlisalp		1	—	—
3699	**Panorama vom Lauberhorn** (Visit-Panorama)		1	—	—
3574	Gipfel des Lauberhorns	H	1	1	1
3575	**Lauberhorn**: Blick gegen Interlaken und Wengen		1	—	—
3610	**Männlichen**: Wirtshaus und Jungfrau		1	—	1
3708	**Pan. vom Männlichen ges.**: Faulhornkette		1	—	—
3709	„ „ „ „ Schreckhorn und Eiger		1	—	—
3710	„ „ „ „ Jungfrau		1	—	—
3711	„ „ „ „ Lauterbrunnental		1	—	—

			Mono	Quart	Kabinet
3660	**Der Eigergletscher**		1	1	—
3665	**Crevasse** am Eigergletscher	H	1	1	—
3667	**Eisgrotte** am Eigergletscher	H	1	1	—
3666	**Eigergletscher und Mönch**	H	1	1	—
3722	„ „ „ (Eisspalten)	H	1	—	—
3876	**Jungfraubahn** und Jungfrau		1	1	1
3877	„ „ „		1	—	—
3784	„ Silberhorn und Schneehorn	H	1	1	1
3890	„ und Mönch		1	—	—
3878	„ Eigergletscher u. Mönch (m. Bahnzug)	H	1	—	1
3788	„ „ Jungfrau		1	1	—
3880	„ Station Eigergletscher und Mönch	H	1	—	1
3939	„ „ „ „ Jungfrau		1	1	—
3938	„ „ „ „ Bl. a. Mürren		1	—	—
3783	„ und Eiger		1	1	1
3881	„ Eigerwand und Wetterhorn	H	1	—	—
3785	„ und Eigerwand	H	1	—	—
3787	„ Blick auf Wengernalp und Mürren		1	—	—
3789	„ Rotstock und Eiger		1	—	—
3790	„ der Rotstock		1	—	—
3930	„ Station Eigerwand		1	—	—
3931	„ „		1	—	—
3933	„ „ „ u. Bl. geg. Grindelw.		1	—	—
3932	„ v. d. Station Eigerwand a. Kl. Scheidegg und Männlichen		1	—	—
3934	„ Station Eigerwand Buffet		1	—	—
3935	„ „ „ Blick geg. Grindelw.		1	—	—
3937	„ „ „ „ „ Kl. Scheid.		1	—	—
3938	„ „ „ „ auf Mürren		1	—	—
3789	„ Rotstock und Eiger		1	—	—
3790	„		1	—	—

Jungfrau-Besteigung siehe Seite 15 und 16.

Wengernalp und Wengen.

3870	**Wengernalpbahn:** Station mit Eiger und Mönch	1	1	1
3567	**Wengernalp** mit Eiger und Mönch	1	1	1
3868	„ Eiger und Mönch	1	—	—
3869	„ und Jungfrau	1	—	—
3639	„ Panorama: Eiger und Mönch	1	1	—
3640	„ „ Jungfrau	1	1	1
3663	„ Blick auf Mürren	1	1	1
3677	**Die Jungfrau**	1	1	1
3569	**Wengen** und die Jungfrau	1	1	1
3641	„ „ „ „	1	1	—
3564	„ „ „ „	—	1	—
3572	„ das Dorf	1	1	—
3565	„ und die Jungfrau	1	—	—
3684	„ „ das Lauterbrunnental	1	1	1
3753	**Pan. von Wengen:** Wengen mit Jungfrau und Mönch	1	—	—
3754	„ „ „ Lauterbrunnen	1	—	—
3576	**Wengen,** mittlerer Teil	1	1	—
3658	„ und der Männlichen H	1	1	—
3685	„ Hôtel Bellevue	1	1	—
3570	„ „ National H	1	1	—
3578	„ Schiltwald	1	1	—
3751	„ Hôtel National und Jungfrau	—	1	—
3618	**Die Wengernalpbahn** von Lauterbrunnen aus gesehen	1	1	1

Lauterbrunnental.

3516	**Das Lauterbrunnental** und die Jungfrau (Mono 3888)	1	1	1
3517	**Lauterbrunnen** und die Jungfrau	1	—	—
3736	**Die weisse Lütschine**	1	—	1

			Quart	Kabinet	Mono
3620	Am Weg n. Lauterbrunnen: weisse Lütschine u. Jungfrau		1	1	—
3689	**Weisse Lütschine** und Jungfrau	H	—	1	—
3621	**Hunnenfluh** am Weg nach Lauterbrunnen	H	1	1	1
3528	**Lauterbrunnen und Mürrenbahn**		1	—	—
3862	„		1	—	—
3863	„		1	1	1
3523	„ und Staubbach		1	—	—
3520	„ Staubbach und die Kirche		1	1	—
3864	„ „ „ „		1	—	1
3571	„ und Staubbach	H	1	—	1
3521	„ der Staubbach	H	1	1	1
3866	„ „ „ (gross)	H	1	—	—
3522	„ und der Staubbach	H	1	1	—
3525	„ der Staubbach (gross)	H	1	1	—
3865	„ und Drahtseilbahn nach Mürren	H	1	—	—
3619	„ Strasse		1	1	1
3524	„ „		1	1	1
9100	Alphornbläser u. Spitzenklöpplerin im Lauterbrunnt.	H	1	1	1
9403	**Haus im Lauterbrunnental**		1	—	—
3531	**Trümmelbach**: Der untere Fall	H	1	1	1
3533	„ Gesamtansicht	H	1	—	—
3532	„ untere Gallerie	H	1	—	—
3690	„ **-Fall**		1	1	1
3530	„ „	H	—	1	—
3534	„ oberer Fall	H	1	1	—
3540	„ „ Kessel	H	1	—	—
3529	„ Blick ins Lauterbrunnental		1	—	—
3539	**Stechelberg**		1	—	—
3537	„ und das Lauterbrunnental		1	—	—
3538	„ „ der schwarze Mönch	H	1	—	—
3535	**Mürrenfall**	H	1	—	—
1124	**Trachselauenen** mit Breit- und Tschingelhorn		1	—	—

Oberer Steinberg und Schmadribach siehe Seite 17.

Mürren und Umgebung.

3528	**Lauterbrunnen und Mürrenbahn**: Generalansicht		1	—	—
3617	**Drahtseilbahn nach Mürren**	H	1	1	1
3616	„ „ „	H	1	1	—
3643	„ „ „ und Jungfrau	H	1	—	—
3867	„ „ „ Grütschalp		1	—	—
3662	„ „ „ „		1	—	—
3883	**Eiger, Mönch und Jungfrau** v. Weg n. Mürren ges.		1	—	1
3648	**Elektrische Bahn nach Mürren**		1	—	1
3634	„ „ „ Mürren und Station Mürren		1	1	1
3562	**Pan. von Mürren**: Jungfraugruppe, Hôtel des Alpes		1	—	—
3563	„ „ „ Dorf, Ebnefluh bis Breithorn		1	—	—
3682	„ „ „ Mürren und Jungfraugruppe		1	1	1
3683	„ „ „ Ebnefluh bis Breithorn		—	1	—
3635	„ „ „ Eiger und Mönch		1	—	—
3636	„ „ „ Jungfrau und Ebnefluh		1	—	—
3637	„ „ „ Mittaghorn bis Breithorn		1	—	—
3638	„ „ „ Gspaltenhorn		1	—	—
3633	**Mürren**: Gebirgspanorama (Visit-Pan.)		1	—	—
3889	„ mit Eiger, Mönch und Jungfrau		1	—	1
3542	„ „ „ „ „ „		1	—	—
3798	„ „ „ „ „ „		1	1	—
3884	„ „ „ „ „ „		1	—	—
3885	„ „ „ und Mönch	H	1	—	—
3799	„ „ „ „ „	H	1	—	1
3545	„ „ „ „ „	H	1	1	—
3661	„ und die Alpen		1	1	1
3547	„ „ „ „		1	—	—
3555	„ mit Gimmelwald		1	—	—
3886	„ Ebnefluh, Mittaghorn, Gross- und Breithorn		1	—	—

		Quart	Kabinet	Mono
3887	**Mürren** mit Breithorn	1	—	—
3849	„ „ „	1	1	1
3543	„ „ „	1	—	—
3804	„ „ „ und Gspaltenhorn	1	1	—
3548	„ „ Grosshorn H	1	1	—
3800	„ Grand Hôtel des Alpes mit Eiger u. Mönch H	1	—	—
3801	„ „ „ „ „ und Breithorn	1	1	—
3960	„ „ „ „ „ im Winter (mit Eiger und Mönch) H	1	—	—
3554	„ „ „ „ „ mit Grossh. u. Breith.	1	—	—
3550	„ „ „ „ „ „ Eig., Mönch u. Jgfr.	1	—	—
3546	„ Hôtel Kurhaus mit Breith- und Tschingelhorn	1	—	—
3551	„ „ „ „ Gspaltenhorn	1	—	—
3556	„ Breit- Tschingel- und Gspaltenhorn	1	1	—
3553	„ Hôtel Alpenruh	1	—	—
3552	„ „ Jungfrau	1	—	—
3557	„ die beiden Kapellen	1	1	—
3559	„ Hütten (Châlets suisses)	1	1	1
3558	„ Dorfpartie	1	1	—
3802	„ Eiger, Mönch u. Jungfrau v. Almendhubel ges.	1	1	1
3803	„ Bl. v. Allmendhubel a. Eiger, Mönch u. Jungfr.	1	1	1
13566	„ „ „ „ „ „	1	—	—
13568	„ „ „ „ „ „	1	—	—
13554	„ „ „ „ „ „	1	—	—
13555	„ „ „ „ „ „	1	—	—
3561	„ „ „ „ „ „ H	1	—	—
3729	„ „ „ „ „ „ H	—	1	—
13553	„ „ „ „ „ „	1	—	—
3966	„ im Winter	1	—	—
3967	„ Eisbahn	1	—	—
3965	„ „	1	—	—
3959	„ mit Eiger, Mönch und Jungfrau im Winter	1	—	—
3961	„ Eiger und Mönch im Winter	1	—	—
3962	„ „ „ „ und Jungfrau im Winter	1	—	—
3963	„ „ „ „ „ „ „ „	1	—	—
9646	**Schiltalp** (Winterbild)	1	—	—
9648	**Gspaltenhorn** (Winterbild)	1	—	—
9653	**Schneelandschaft** bei Mürren	1	—	—
9652	„ „ „	1	—	—
9651	„ „ „ mit Schilthorn	1	—	—
9650	**Alphütten im Winter** (Mürren)	1	—	—
9649	**Winter in Mürren** H	1	—	—
9647	„ „ „ (Stall)	1	—	—
9645	„ „ „ (Wohnhäuser)	1	—	—
9655	**Winterabend in Mürren**	1	—	—
3740	**Partie am Schilthornweg:** Blick auf Mönch u. Jungfr.	1	—	1
3738	**Schilthornweg:** Das Kreuz	1	—	—
3739	**Schilthorn,** Gipfel H	1	—	1
3737	**Am Schilthorn,** Rutschpartie	1	—	1
3765	**Schilthorn:** Blick auf Breit- und Gspaltenhorn	1	—	—
3766	„ „ „ Büttlassen und Blümlisalp	1	—	—
13167	**Die Lobhörner** und Blick auf Eiger und Schreckhorn	—	1	—
13175	**Das grosse Lobhorn** H	1	—	—
13163	Blick vom Hohganthorn auf Sulegg	1	—	—
3691	**Isenfluh:** Blick auf Jungfrau	1	—	—
3687	„ „ „ „ und ins Lauterbrunnental	1	—	—
3688	„ „ „ „ Mönch	1	—	—
3747	**Gimmelwald**	1	—	1
3749	„ Hôtel und Pension Schilthorn	1	—	—
3748	„ „ „ „ „ geg. d. Rottal H	1	—	—
3746	„ Blick auf die Jungfrau H	1	—	—
3750	**Sefinental** mit Büttlassen und Gspaltenhorn H	1	1	1
3536	**Sefinenfall** bei Stechelberg H	1	—	—

St. Beatenberg.

		Quart	Kabinet	Mono
3110	**St. Beatenberg:** Gesamtansicht	1	1	—
3109	„ gegen den Niesen	1	—	1
3163	„ Gesamtansicht	1	—	—
3165	„ die Kirche und Jungfraugruppe	1	1	1
3389	„ „ „ „ „	1	1	—
3111	„ „ „ „ „	1	—	—
3166	„ „ „ „ „ H	1	1	—
3283	„ -Panorama: Interlaken u. Jungfraugr.	1	—	1
3284	„ „ Blümlisalp	1	—	—
3241	**Panorama von St. Beatenberg** (Visit-Pan.)	1	—	—
3282	**St. Beatenberg:** Blick auf Thunersee und die Alpen	1	1	—
3164	„ „ „ Eiger, Mönch und Jungfrau	1	1	—
3114	„ „ „ den Niesen H	1	1	—
3161	„ Hôtel Kurhaus	1	1	—
3115	„ „ Victoria	1	1	—
3112	„ „ Bellevue	1	1	—
3167	„ „ Waldrand	1	1	—
3113	„ „ und Pension Post	1	—	—
3160	„ mit „ Alpenrose, Eiger, Mönch und Jungfrau	1	1	1
3285	„ „ Beatrice und der Niesen	1	1	—
3281	„ „ des Alpes	1	—	—
3162	„ „ Blümlisalp	1	1	—
3168	„ „ Silberhorn and English Church	1	1	—
3286	„ Blick auf Thunersee und Niesen	1	—	—
3116	**Amisbühl:** Blick auf Interlaken und Jungfraugruppe	1	1	1
3291	**St. Beatenberg:** Sägemühle	—	1	—
13288	„ Bauernhaus und Jungfraugruppe	—	1	—

Thun und Thunersee.

3016	**Thun** und die Alpen	1	1	1
3017	„ „ „ „ (Hôtel Thunerhof)	1	1	1
3018	„ vom Thunerhof gesehen	1	1	1
3158	„ Strasse	1	—	1
3019	„ Dampfschifflände	1	—	1
3022	„ die Burg H	1	—	1
3179	„ „ „ und Partie an der Aare	1	—	—
3249	„ „ „ „ Blümlisalp	—	1	—
3021	„ „ „ „ Stockhornkette	1	—	1
3272	„ Kath. Kirche H	1	1	—
3024	„ Aareinsel	1	—	1
13186	„ Promenade	1	—	—
13185	„ Aarekanal	1	—	—
13184	„ „	1	—	—
13189	„ Partie an der Aare	1	—	—
13201	„ Inneres der Aarebrücke	1	—	—
3157	„ Kursaal	1	1	—
3025	„ Hôtel Bellevue	1	—	—
3271	„ „ Baumgarten	1	—	—
13188	**Partie bei Thun**	1	—	—
3270	**Schloss Schadau** bei Thun	1	—	—
3269	„ „ und Blümlisalp	1	1	1
13323	**Wasserfall in der Kohlerenschlucht**	1	—	—
3023	**Partie bei Scherzligen**	1	1	—
13187	„ „ „ H	1	—	—
13200	**Hilterfingen** (Thunersee)	1	—	—
3026	**Oberhofen** mit Jungfraugruppe	1	1	1
13196	„ vom See gesehen	1	—	—
13197	„ „ „ „ (grösser)	1	—	—

			Quart	Kabinet	Mono
3245	**Panorama vom Thunersee**: Oberhofen		1	1	—
3246	„ „ „ Blümlisalp u. Doldenhorn		1	—	—
3273	**Gunten** (Thunersee)		1	—	—
3030	**Merligenstrasse**	H	1	—	—
13195	„	H	1	—	—
3031	„		1	1	—
13154	„		1	—	—
13227	**Merligen**		1	—	—
9402	„ Bernerhaus		1	—	—
13194	**Eingang zur Beatushöhle**		1	—	—
3033	**Leissigen und Beatenberg**		1	1	—
3244	**Thunersee-Panorama** von Leissigen ges. (Visit-Pan.)		1	—	—
3413	**Spiez**		1	—	1
3108	„		1	1	—
13182	„ vom See aus		1	—	—
13180	„		1	—	—
3457	„		1	—	—
13176	„		1	—	—
13212	„ gegen das Schreckhorn		1	—	—
3456	„ Schloss und Niesen (vom See aus)		1	—	—
13177	„ Parkhôtel und Niesen		1	—	—
13183	„ Hôtel Schweizerhof		1	—	—
13179	„ am Quai		1	—	—
13199	**Kirchlein von Einigen am Thunersee** (erbaut anno 315)		1	—	—
13190	**Am Thunersee** (Gewitterstimmung)		1	—	—
13170	**Thunersee** mit Stockhornkette (Abendstimmung)		1	—	—
13223	**Gewitterstimmung am Thunersee**		1	—	—
13224	„ „ „		1	—	—
13225	**Sonnenuntergang** „ „ (geg. d. Stockhorn)		1	—	—
13223	„ „ „		1	—	—
13198	**Kirche in Aeschi**	H	1	—	—
3452	Blick von Aeschi auf Kandertal und Blümlisalp		1	—	—
3451	**Heustrichbad und Blümlisalp**		1	—	—
3416	**Panorama vom Niesen** (Visit-Pan.)		—	1	—

Berner-Typen, -Trachten und -Studien.

9492	**Schweizerhaus** im Berneroberland (im Winter)		1	—	—
9140	**Dorf-Idyll** im Berneroberland		1	—	—
9142	**Am Brnunen** (Berneroberland)		1	—	—
9139	**Der Dorfbrunnen** (Berneroberland)		1	—	—
9425	**Berner Bauernhaus**		—	1	—
9426	„ „	H	—	1	—
9008	**Bernerin** (mit Jungfrau)	H	1	—	—
9000	„ „ Haube	H	1	1	—
9001	„	H	1	1	—
9047	„	H	1	—	1
9048	„ (mit Ziege)		1	—	—
9005	„	H	1	—	1
9021	„ mit Haube (Brustbild)	H	1	—	—
9022	„ „ „ „	H	1	—	—
9348	„ (Namen auf Felsen schreibend)	H	1	—	—
9015	**Bernerinnen** (mit Haube)	H	1	—	—
9046	„	H	1	—	—
9304	**Bub und Meitschi in Bernertracht**	H	1	—	—
9049	**Am Brunnen** (Bernerinnen in Tracht)	H	1	—	1
9007	**Bernerinnen**	H	1	1	—
9266	**Drei Berner-Meitschi**		1	—	—
9312	**Bernerin** (Apfel schälend)	H	1	1	—
9313	„ „ anbietend	H	1	1	—
9314	„ (heisse Milch blasend)	H	1	1	—
9334	**Berner-Mädchen** mit Ziege	H	1	—	—

		Quart	Kabinet	Mono
9014	**Bernersenne** mit Stier	1	—	—
9326	**Familienglück** (Berner-Trachten) H	1	—	—
9327	„ „ H	1	—	—
9328	**Hungriges Volk** (Bernerin mit Schafen)	1	—	—
9341	**Am Bergbach** (Bernertrachten) H	1	—	—
9325	**Ein Juchzer** „ H	1	—	—
9340	**Blumenorakel** (Bernerin) H	1	—	—
9346	**Jägers Abschied** (Berneroberland) H	1	—	—
9343	**„Der Herr Professor"** (mit Bernerin) H	1	—	—
9287	**Der ungalante Pfeifenraucher**	1	—	—
9289	**Die durstigen Pfleglinge**	1	—	—
9288	**Im Wirtshaus**	1	—	—

Weitere Berner-Trachtenstudien siehe Ansichten Allgemeinen Genres (Abteilung IX).

b) Hochgebirge des Berner-Oberlandes.

Oberaar- und Finsteraarhorn.

617	**Oberaaralp:** Blick auf Oberaaregletscher und -Horn	1	1	—
413	**Oberaargletscher, -Joch und -Horn** (siehe auch Kab. 616 und 615)	—	1	—
618	„ Blick auf Sidelhorn u. Galenstock	—	1	—
422	**Oberaarhütte S.-A.C. und Gemsilücke**	1	1	—
614	**Oberaarhorn** von der Oberaarhütte gesehen	1	1	—
415	**Galmihörner** „ „ „ „	—	1	—
414	**Wasenhorn** „ „ „ „	—	1	—
612	**Finsteraarrothorn** „ „ „	—	1	—
426	**Gemsilücke** „ „ „ „	—	1	—
613	**Finsteraarhorn** „ „ „	—	1	—
416 u. 417	„ „ „ „	—	1	—
418	**Altmann und Studerhorn** v. d. Oberaarhütte gesehen	—	1	—
428	**Oberaarhorn:** Blick auf Galmihörner etc.	—	1	—
427	„ „ „ Wasenhorn	—	1	—
420	„ „ „ Fiescherhörner	—	1	—
423	„ „ „ Finsteraarhorn (Mono 425)	1	1	1
429	„ „ „ Schreckhorn	—	1	—
598	**Finsteraarhorn** vom Déjeunirplatz gesehen	—	1	—
430	„ Déjeunirplatz { Blick auf Fiescherhörn.	—	1	—
431	„ „ { „ „ Aletschhorn	—	1	—
432	„ „ { „ „ Grünhorn	—	1	—
599	„ Gipfel v. oberh. Hugisattel	1	1	—
600	Der Gipfel des Finsteraarhorn	1	1	—
602	**Finsteraarhorn:** Blick auf Walliseralpen	1	—	—
603	„ „ gegen die Jungfrau	—	1	—
604	„ „ „ Grindelwald	—	1	—
623	„ „ „ Schreckhorn	—	1	1
3928	„	—	1	—
3917	**Finsteraarhorn:** Rundsicht vom Gipfel, Rhonetal und Fiescherglettscher	—	1	—
3918	„ „ Walliseralp., Bietschh., Wanneh.	—	1	—
3919	„ „ Eig., Mönch, Jungfr., Blümlisalp	—	1	—
3920	„ „ Eiger, Grindelwald	—	1	—
3921	„ „ Schreckhornkette	—	1	—
433	**Grünhornlücke:** Blick auf den Kamm	—	1	—

Wetterhörner und Dossenhorn.

		Quart	Kabinet	Mono
3857	**Gleckstein**hütte S.-A.-C. und Schreckhorn	1	—	1
3856	„ „ „ ob. Grindelwaldgletscher	1	—	—
486	„ „	—	1	—
485	„ „	—	1	—
487	„ Blick auf Schreckhornkette	—	1	—
3859	„ „ „ Schreckhorn u ob. Grindelwaldgletscher H	1	—	—
3853	**Wettersattel**: Blick auf Fiescherwand, Eiger u. Mönch	1	—	—
489	„ „ „ „ „ „	—	1	—
491	„ „ „ Berglistock und Lauteraarjoch	—	1	—
13238	„ „ „ Schreckhornkette	1	—	—
13236	„ „ in die Vorberge	1	—	—
13235	**Wetterhorn-Gipfel** von unterhalb Wettersattel ges. H	1	—	—
3854	„ u. östl. Antiegsroute (Kab. Nr. 255)	1	1	—
488	„ vom Wettersattel ges.	1	1	1
259	**Wetterhorn**: Der Gipfel	—	1	—
3943	**Pan. v. Gipfel d. Wetterh.**: Wellhorn, Dossenhorn, Voralpen	1	—	—
3944	„ „ „ Damma, Galenstock	1	—	—
3945	„ „ „ Mittelh., Berglist., Lauteraarj.	1	—	—
3946	„ „ „ L'aar-, Schreck- u. Fiescherh.	1	—	—
3947	„ „ „ Schreckhornkette	1	—	—
13237	**Besteigung des Wetterhornes**: Im Wetterkessel	1	—	—
3852	**Blick v. Dossenjoch** auf die Wetterhörner (Kab. 267)	1	1	—
456	„ „ „ Wetterhorn	—	1	—
457	„ „ „ Rosenhorn	—	1	—
496	**Mittelhorn**: Blick auf die Dammakette	—	1	—
495	„ „ „ das Rosenhorn	—	1	—
494	„ „ „ den Berglistock	—	1	—
492	„ „ „ Mönch und Eiger	—	1	—
466	**Rosenegg**: Blick auf Berglistock und Schreckhorn	—	1	—
465	**Pan. vom Rosenhorn**: Renfenhorn, Dammakette	—	1	—
464	„ „ „ Gaulimassiv	—	1	—
463	„ „ „ Berglistock, Schreckhornkette	—	1	—
462	„ „ „ Fiescherhörner, Jungfraugruppe	—	1	—
461	„ „ „ Mittel- und Wetterhorn	—	1	—
460	„ „ „ Faulhorn, Schwarzhorn etc.	—	1	—
459	„ „ „ Wellhorn, Voralpen	—	1	—
458	„ „ „ Urirotstock, Titlisgruppe	—	1	—
263 u. 269	**Dossenhorn**: Gipfel und Hangendgletscherhorn	—	1	—
3926	**Dossenhorn** und Gstellihorn	—	1	—
476	„ Blick auf Renfenhorn und Wetterlimmi	—	1	—
258	„ „ „ das Rosenhorn	—	1	—
13231	**Neue Dossenhütte S.-A.-C.** geg. Gstellih., Titlis, Susten	1	1	—
3955	„ „ „ mit Dossenhorn u. Wetterh.	—	1	—
3925	„ „ „ und Gstellihorn	—	1	—
261	**Alte Dossenhütte** und Dossenhorn	—	1	—
262	„ „ „ Gstellihorn	—	1	—
13230	Blick von der Dossenhütte auf Rosenlaui und Brünig	1	—	—
260	„ „ „ „ „ Wellh. u. Rosenlauigl.	—	1	—
268	**Unt. Rosenlauigletscher** und Wellhorn v. Dossenhorn	—	1	—
3953	**Gstellihorn** von oberh. Enzenalp	—	1	—
3951	**Gross-Engelhorn** und Alp „Im Wald“	—	1	—
3950	**Hangendgletscher** von der Alp „Im Wald“ H	—	1	—

Gauli-Massiv (Urbachtal).

467	**Wetterlimmi**: Blick auf Gauligletscher	—	1	—
3952	**Urbachtal**: „Die Sandei“	—	1	—
13228	**Gaulihütte S.-A.-C.** und Gauligl. (Mono u. Kab. Nr. 469)	1	1	1
468	„ „ „ „ (Hütte grösser)	—	1	—

		Quart	Kabinet	Mono
470	**Gauligletscher** vom Hochwang gesehen	—	1	—
471	**Hochwang** (Urbachtal) Blick auf Dossenhorn	—	1	—
472	„ „ „ „ Gstellihorn	—	1	—
264	**Laucherlialp** und Hangendgletscherhorn	—	1	—
266	„ Blick auf das Gstellihorn	—	1	—
265	„ „ „ „ Dossenhorn	—	1	—

Schreckhorn, Strahlegg, Dollfusshütte und Lauteraarhorn.

301	**Kastenstein,** Alt. Schlafpl. und Schreckhorn	—	1	—
302	**Die Schwarzegg-Hütte S.-A.-C.** am Schreckhorn	1	1	—
13570	„ „ „ gegen das Finsteraarhorn	1	—	—
1317	„ „ „ „ „ „	1	—	1
548	„ „ „ Agassizgrat	—	1	—
549	„ „ „ Fiescherhorn und Grünhorn	—	1	—
550	**Das Schreckhorn** von der Schwarzegghütte H	—	1	—
305	**Pavillon Dollfuss S.-A.-C.** und Finsteraarhorn	—	1	1
304	„ „ „ „ Lauteraarkette	—	1	—
306	**Pan. v. Pavillon Dollfuss:** Hinterzinkenstock	—	1	—
307	„ „ „ Tierberg	—	1	—
308	„ „ „ Scheuchzerh., Finsteraarh.	—	1	—
310	„ „ „ Lauteraar- und Schreckhorn	—	1	—
309	Blick v. Pav. Dollfuss a. Finsteraar- u. Lauteraarkette	—	1	—
311	„ „ „ a. die Kette d. Brandlammhorns	—	1	—
3989	**Lauteraargletscher:** Blick auf Wetterhorngruppe	—	1	—
3986	**Lauteraarsattel:** Blick auf Lauteraarhorn und Gross-Schreckhorn	—	1	—
3929	**Lauteraar- und Schreckhorn**	—	1	—
3927	**Lauteraargletscher und Oberaarhorn**	—	1	—

Bergli-Jungfrau-Rottal.

3828	**Besteigung der Jungfrau:** Abschied von Bäregg und Grindelwaldtal	1	—	1
3829	„ „ „ Bivouakplatz am Schönb. Blick auf Schreckhorn H	1	—	1
1142	Blick v. Kalli auf Schreckhorn, Grindelwald, Eismeer (Kab. 300)	1	1	—
3841	**Besteigung der Jungfrau:** Auf der „Platte“, Ob. Kalli	1	—	1
303	**Ober. Kalli:** Blick auf Bergli, Mönch und Eiger	—	1	—
3840	**Besteigung der Jungfrau:** Abstieg durch das Eislabyrinth der Fiescherwand	1	—	1
3830	„ „ „ Ankunft b. d. Berglihütte H	1	—	—
3831	„ „ „ Blick v. der Berglihütte auf Schreck- und Wetterhorn	1	—	—
446	**Berglihütte S.-A.-C.** und Fiescherwand	—	1	1
447	„ „ Blick auf die Fiescherwand	—	1	—
1120	„ „ Inneres	1	—	—
452	Blick von der Berglihütte auf Eigerjoch und Eiger	—	1	—
451	„ „ „ „ „ Eiger und Mittellegi	—	1	—
1121	(Kab. 455) **Wetterhorn und Mettenberg** vom Bergli	1	1	—
1122	„ 454) **Schreck- und Lauteraarhorn** „ „	1	1	—
1123	**Schreck- und Kallifirn** vom Bergli aus	1	—	—
3846	**Pan. von der Berglihütte:** Eiger und Kalliwand	1	—	—
3847	„ „ „ „ Schreck- und Wetterhörner	1	—	—
3848	„ „ „ „ Fiescherwand	1	—	—
445	**Unt. Mönchjoch** und Gross-Fiescherhorn	—	1	—
3832	**Besteigung der Jungfrau:** Oberes u. unt. Mönchsjoch	1	—	1
677	**Ewigschneefeld** und Fiescherhorn v. Mönchsjoch ges.	—	1	—
678	„ „ Grünhorn vom „ „	—	1	—
679	**Der Trugberg** vom oberen Mönchsjoch ges.	—	1	—

		Quart	Kabinet	Mono
3833	**Besteigung der Jungfrau:** Jungfrau vom ob. Mönchsjoch gesehen	1	1	1
444	„ „ „ „ „ „ Mönchsjoch gesehen	—	1	—
3834	„ „ „ Ankunft auf dem Frühstückplatz unterhalb Rottalsattel	1	—	—
3835	„ „ „ Eiger und Mönch (Kab. 437)	1	1	1
3836	**Auf dem Jungfrau-Gipfel**	1	—	1
438	**Jungfrau:** Blick auf Schreck- und Finsteraarhorn .	—	1	—
439	„ „ „ Aletschgletscher	—	1	—
440	„ „ „ Eggishorn, Aletschhorn . . .	—	1	—
442	„ „ „ Breithorn, Blümlisalp, Petersgrat und Gspaltenhorn . .	—	1	—
3839	**Besteigung der Jungfrau:** Blick auf Gipfel u. Walliseralpen	1	—	—
3822	**Jungfraugipfel:** Aussicht nach Westen (Kab. 422) .	1	1	—
3838	**Jungfrau:** Blick auf Breithorn und Tschingelhorn .	1	—	1
3820	„ „ „ Schilthorn und Thunersee . .	1	—	—
3821	„ „ „ Faulhornkette	1	—	—
3837	„ „ „ Interlaken und Thunersee . .	1	—	—
13513	Blick von der Rottalhütte auf Blümlisalp . . H	1	—	—
1130	**Alte und neue Rottalhütte** und Breitlauitor . .	1	—	—
1131	**Rottalhütte S.-A.-C.** und Rottalgletscher . . .	1	—	1
1128	**Rottalgletscher** und Rottal	1	—	—
1127	**Ebnefluh** und Rottalgletscher	1	-	—
1129	**Rottalgletscher** mit Breit- und Tschingelhorn . .	1	—	—
1125	Blick vom Rottal auf Tschingelhorn und Mutthorn .	1	—	—
1126	„ „ Rottalgletscher auf den Petersgrat . .	1	—	—

Mönch, Trugberg.

676	**Der Mönch** vom untern Mönchsjoch gesehen . .	—	1	—
3823	**Panorama vom Mönch:** Blümlisalp-Montblanc . .	1	—	—
3824	„ „ „ Walliseralpen	1	—	—
3825	„ „ „ Finsteraarhorn und Trugberg	1	—	—
3826	„ „ „ Schreckhornkette . . .	1	—	—
3827	„ „ „ Jungfrau, Blümlisalp . .	1	—	—
3817	**Jungfrau** vom Gipfel des Mönch gesehen . . .	1	—	—
3816	**Gipfel des Mönch** mit Schreckhörner u. Finsteraarhorn	1	—	—
3843	**Pan. vom Trugberg:** Finsteraar- Fiescher- u. Grünhorn	1	—	—
3844	„ „ „ Wannehorn. Aletschgletscher .	1	—	—
3845	„ „ „ Aletschh., Walliseralpen . .	1	—	—
3842	**Nordgipfel des Trugbergs** mit Eiger und Mönch .	1	—	—

Aletschgletscher und Aletschhorn.

	Eggishorn, Belalp etc. siehe Abteilung VI.			
672	**Märjelensee** und Aletschgletscher	1	1	—
673	**Pavillon und Klubhütte** am Konkordiaplatz . . .	1	1	—
434	**Konkordiahütte S.-A.-C.** und Aletschgletscher . H	—	1	—
435	„ „ Blick auf Aletschgletscher .	—	1	—
644 u. 645	**Gletschertisch** a. d. Oberaletschgletscher . . .	—	1	—
646	**Oberaletschhütte S.-A.-C.** und Nesthorn . . H	—	1	—
647	„ „ „ Nebelhornkette . .	1	1	—
648	„ „ „ „ . .	—	1	—
649	**Inneres der Oberaletschhütte S.-A.-C.** . . .	1	1	—
650	**Aletschhorn** von der Oberaletschhütte S.-A.-C. gesehen	1	1	—
651	Nesthorn und Lötschental-Breithorn v. d. Oberaletschh.	—	1	—
655	**Pan. v. d. Oberaletschh. S.-A.-C.** ges.: Unterbachh, Belgr.	—	1	—
654	„ „ „ „ „ Nesth., Lötschental-Breithorn	—	1	—
653	„ „ „ „ „ Grat des Weisshorn	—	1	—
652	„ „ „ „ „ Aletschhorn . .	—	1	—

		Quart	Kabinet	Mono
643	**Oberaletschgletscher** von der Oberaletschhütte ges. .	—	1	—
656	**Felsen des Aletschhorn:** Blick a. Fussh. u. Gaissberg	—	1	—
657	„ „ „ „ Nesthornkette .	—	1	—
658	„ „ „ „ das Schienhorn .	—	1	—
659	**Aletschhorn:** Blick auf Nest- und Bietschhorn . .	—	1	—
660	„ „ „ Petersgrat	—	1	—
661	„ „ ins Finsteraargebiet . . .	—	1	—

c) Petersgrat-Lötschental.

Steinsberg, Tschingeltritt, Mutthornhütte.

3744	**Steinsberg:** Hôtel Tschingelh. und Jungfrau . H	1	—	—
3742	„ Blick auf Breithorn und Schmadribach .	1	—	—
3726	„ „ „ die Jungfrau	—	1	—
3743	**Schmadribach und Breithorn**	1	—	1
3741	**Ober-Steinsberg:** Hôtel mit Breit- und Tschingelhorn	1	1	1
3892	„ Hôtel und Tschingelhorn . .	—	1	—
3913	**Pan. v. Ober-Steinsberg:** Jungfrau	—	1	—
3914	„ „ „ Ebnefluh	—	1	—
3915	„ „ „ Grosshorn, Schmadribach .	—	1	—
3916	„ „ „ Breit- und Tschingelhorn .	—	1	—
875	**Lauterbrunnen, Breithorn** v. Aufstieg z. Tschingeltritt	—	1	—
3895	**Aufstieg auf den Tschingelfirn** (Petersgrat) . . .	—	1	—
876	**Pan. v. Tschingeltritt:** Jungfrau und Rottal . .	—	1	—
877	„ „ „ Ebnefluh, Grosshorn . .	—	1	—
879	„ „ „ Breit- u. Ltrbr. Wetterhorn .	—	1	—
3891	**Jungfrau und Eiger** vom Tschingelfirn gesehen . .	—	1	—
886	**Niedergehende Staublawine auf der Jungfrau** . .	—	1	—
3897	**Mutthornclubhütte,** S. A. C.	1	1	1
883 u. 881	„ und Mutthorn	—	1	—
882	„ und Lauterbrunner Wetterhorn H	—	1	—
3896	**Mutthorn und Hütte** vom Tschingelfirn gesehen . .	—	1	—
880	„ „ Tschingelfirn	1	1	—
885	„ Blick auf Tschingel- und Breithorn . .	—	1	—
3898	**Tschingelfirn** von der Mutthornhütte gesehen . H	—	1	—

Tschingelhorn.

891	**Pan. v. Tschingelhorn:** Beichtgrat, Nesthorn . .	—	1	—
892	„ „ „ Lötschental-Breithorn . .	—	1	—
893	„ „ „ Bietschhorn, Zermatterberge .	—	1	—
894	„ „ „ Dent d'Hérens, Grand Combin	—	1	—
896	**Tschingelhorn:** Blick auf die Bietschhornkette . .	1	1	—
895	„ Blick auf das Bietschhorn . . H	—	1	—

Petersgrat.

3894	**Tschingelfirn** mit Blümlisalp und Gamchilücke . .	—	1	—
3893	**Tschingelgletscher** mit Breit- und Tschingelhorn .	—	1	—
3900	**Petersgrat:** Aufstieg u. Bl. a. Jungfrau u. L Wetterhorn	—	1	—
888	„ „ „ „ „ Doldenhorn und Altels .	—	1	—
3899	„ Kanderfirn, Balmhorn und Doldenhorn .	—	1	—
887	„ Blick auf die Blümlisalpkette . . .	—	1	—
890	„ „ „ Tschingel- und Breithorn . .	—	1	—
3901 u. 889	„ „ „ Bietschhornkette . . .	—	1	—

		Quart	Kabinet	Mono
3902	Pan. vom Petersgrat: Tschingel- und Breithorn	—	1	—
3903	„ „ „ Sattelhorn, Beichgrat	—	1	—
3904	„ „ „ Nesthorn bis Bietschhorn	—	1	—
3905	„ „ „ Walliseralpen	—	1	—

Lötschental.

5645	**Ried:** Hôtel Nesthorn	—	1	1
5646	„ „ „	—	1	—
5648	„ mit Lötschental und Hôtel Nesthorn	—	1	—
5647	„ „ „ „ „ „	—	1	—
5686	**Weissenried:** Blick ins Lötschental	—	1	—
5649	**Partie aus Wyler** H	—	1	—
5651	**Kippel und Bietschhorn** H	—	1	—
5650	„	—	1	—
5687	„	—	1	—
5652	**Ferden**	—	1	—
5653	„ Dorfplatz	1	—	—
999	**Der alte Siegen,** Lötschentaler Bergführer H	1	1	—

Nesthorn, Lötschentaler-Breithorn, Bietschhorn.

662	**Nesthorn:** Blick auf das Bietschhorn	—	1	—
663	**Pan. vom Nesthorn:** Bietschhorn	—	1	—
664	„ „ „ Lötschentaler-Breithorn	—	1	—
665	„ „ „ Petersgrat, Blümlisalp	—	1	—
666	„ „ „ Gross- und Mittaghorn	—	1	—
667	„ „ „ Aletsch- und Finsteraarhorn	—	1	—
668	Blick vom Nesthorn auf Oberaletschgletscher	—	1	—
669	**Breithorn:** Südgipfel und Nesthorn	—	1	—
670	„ Blick auf Bietschhorn	—	1	—
671	„ „ „ Petersgrat	—	1	—
899	**Klubhütte am Bietschhorn S.-A.-C.**	—	1	—
840	**Gipfel des Bietschhorn**	—	1	—

---

d) Gemmi-Route und Seitentäler.

Frutigen, Adelboden.

3458	**Frutigen** mit Altels und Doldenhorn	1	—	1
3460	„ gegen den Niesen	1	—	—
3461	„	1	—	—
3454	„ Dorfpartie	1	—	—
3455	„ Bahnhof und Altels	1	—	—
3453	„ „ -Hôtel	1	—	—
3459	„ Blick gegen das Kandertal	1	—	—
3180	„ Kirche	1	—	1
3248	„ und Tellenburg an der Strasse n. Kanderstr.	1	1	1
13088	**Adelboden**	1	—	—
13099	„	1	—	—
13103	„ mit Bonderspitz und kl. Lohner	1	—	—
13085	„ „ Wildstrubel und Rotstock	1	—	1
13098	„ „ „	1	—	—
13095	„ „ „	1	—	1
13101	„ „ „	1	—	—

				Quart	Kabinet	Mono
13087	**Adelboden** und die Wildstrubelgruppe			1	—	—
13086	„ gegen Hahnenmoos			1	—	—
13100	„			1	—	—
13084	„			1	—	—
13083	„			1	—	—
13094	„ Dorfpartie			1	—	—
13097	„ „ mit Kirche			1	—	—
13213	„ Die Kirche		H	1	—	—
13102	„ „ „		H	1	—	—
3236	„ „ „ und Ahorn			1	—	—
13096	„ Grand Hôtel Adelboden			1	—	—
13093	„ „ „ Kurhaus			1	—	—
13092	„ Brücke			1	—	—
13089	„ Blick auf Wildstrubel und Engstligenalp			1	—	—
13091	„ Engstligenbach		H	1	—	—
13090	„ die Wettertanne		H	1	—	—
3254	„ Engstligenfall		H	1	1	1
13322	**Engstligengrat,** Blick auf den Wildstrubel			1	—	—
3242	Panorama vom Engstligengrat			1	—	—
13321	**Gross- und Klein-Lohner** mit Bonderlücke			1	—	—
13220	**Bütschegg** bei Adelboden			1	—	—
13173	**Kletterpartie** am Tschingellochtighorn		H	1	—	—

Adelboden im Winter.

13306	**Adelboden:** Skating-Rink			1	—	—
13307	„ und Bonderspitze			1	—	—
13308	„ Bonderspitze und kleiner Lohner			1	—	—
13309	„ und Hahnenmoos			1	—	—
13310	„ und Wildstrubel			1	—	—
13311	„ Kirche und Wildstrubel			1	—	—
13312	„ „ Gross-Lohner			1	—	—
13313	„ Châlet und Wildstrubel			1	—	—
13314	„ Wildstrubel und Fitzer			1	—	—
13315	„ Skating-Rink			1	—	—
13316	„ Curling-Rink			1	—	—
13317	„ (Skiläufergruppe)			1	—	—
13318	„ Hütte und Hahnenmoos			1	—	—

Kandersteg.

3463	**Blausee**			1	—	1
3464	„			1	—	—
3181	„ mit Birrstock und Doldenhorn			1	—	—
3467	„ Wolfschlucht		H	1	—	—
3468	„ Orkusfels		H	1	—	—
3465	**Am Blausee**			1	—	—
3469	„ „			1	—	—
3182	**Wasserspiegel des Blausees**			1	—	—
3183	**Am Ufer des Blausees**			1	—	—
3466	**Wald-Inneres beim Blausee,** Felsenzimmer			1	—	—
3184	**Kandersteg** und Blüml salp			1	1	1
13144	„ „ „			1	—	—
3185	„ „ die Gemmi			1	1	1
13141	„ „ „ „			1	—	—
13142	„ „ Altels			1	—	—
13143	„ „ „ (mit Grd. Hôtel			1	—	—
13147	„ Grand Hôtel			1	—	—
3214	„ Hôtel Victoria			1	1	—
13145	„ Bühlbad			1	—	—
13146	„ „ und Birre		H	1	—	—

		Quart	Kabinet	Mono
3215	**Kandersteg,** Hôtel Gemmi	1	—	—
3218	„ Châlet Waldegg	1	—	—
3217	„ „ Blümlisalp	1	—	—
9406	„ Bauernhaus	—	1	—
3240	**Pan. v. Kandersteg**	1	—	—
3186	„ „ „ Doldenh., Blümlisalp u. Birrest.	1	—	—
3187	„ „ „ Fisistock, Altels und die Gemmi	1	—	—
3462	**Die Kander mit der Blümlisalp**	1	—	—
3190	**Kandersteg:** Die Blümlisalp	1	1	1
3191	„ Das Doldenhorn	1	—	1
3188	**Pan. v. d. Bödenalp** „ und Blümlisalp	1	—	—
3189	„ „ „ „ Kandersteg, Bödenalp, Glitschhorn und Altels	1	—	—

Oeschinensee-Blümlisalp-Hohtürli.

3192	**Oeschinenbach** und Blümlisalp H	1	1	—
3194	**Oeschinensee** und Doldenhorn	1	1	—
3193	„ „ Blümlisalp	1	1	1
13164	„ „ Lohner	1	—	1
3195	„ „ Oeschinenhorn H	1	—	—
13168	„ „ das Doldenhorn H	1	—	—
3196	**Blümlisalpgletscher** und Blümlisalp vom Hohtürliweg	1	—	—
3199	**Clubhütte** am Hohtürli und das Kiental	1	—	1
13148	**Doldenhornhütte** S. A. C.	1	—	—
13151	„ Blick ins Kandertal	1	—	—
13149	**Doldenhorngletscher** H	1	—	—
13160	**Doldenhorngipfel** vom Sattel gesehen	1	—	—
13174	**Blümlisalp** und Morgenhorn	1	—	—
13214	**Morgenhorn:** Blick auf Weisse Frau und Blümlisalph.	1	—	—
13165	**Doldenhorn** mit Tschingelpass v. Wildelsigengrat ges.	1	—	—
3197	**Panorama von der Blümlisalp** vom Hohtürliweg ges.	1	—	—
3198	„ „ „ „ „ „ „	1	—	—
3200	**Pan. v. Hohtürli:** Weisse Frau und Blümlisalpstock	1	—	—
3201	„ „ „ Rötihorn	1	—	—
3419	**Andrist und Hundshorn** vom Hohtürli gesehen	—	1	—
3420	**Hohtürligrat** und wilde Frau v. Schwarzhorn ges. H	—	1	—
3421	**Hohtürli:** Blick auf Büttlassen und Gspaltenhorn	—	1	—
3422	**Bundstock** (Hohtürli) Blick a. Jungfraugr. u. Gspaltenh.	—	1	—
3423	„ „ „ „ Hohtürli u. wilde Frau	—	1	—
3424	„ „ „ „ Blümlisalpgruppe	—	1	—
3426	„ „ „ „ Wildstrubel, Lohner	—	1	—
3427	„ „ „ „ Dündenhorn	—	1	—
3425	**Hohtürli:** Blick v. Bundstock a. Doldenhorn u. Altels	—	1	—
13156	**Blümlisalp-Gletscher** von Fusse des Schwarzhorn ges.	1	—	—
3428	**Obere Bundalp** (Kiental)	—	1	—
3906	**Gspaltanhorn und Gamchilücke** vom Bundläger aus	—	1	—
3907	**Zahme Frau:** Blick auf Gamchilücke u. Morgenhorn	—	1	—
3908	**Gamchilücke:** Bl. a. Gspalth., Tschingelsp. u. Jungfr.	—	1	—
3910	„ „ „ Jungfrau, Ebnefluh, Grosshorn	—	1	—
3911	„ „ „ Breithorn und Tschingelhorn	—	1	—
3912	„ „ „ Mittagshorn und Petersgrat	—	1	—

Gasterntal.

3213	**Kanderfälle** (Die Klus) H	1	1	—
3202	**Gasterntal und Altels**	1	1	—
3204	„ Alphütten	1	1	—
3203	„ Landschaft (mit Sackhorn und Schilthorn	1	1	1
13221	„ (vom Gemmipass gesehen)	1	—	—
13155	**Alp Gasternholz** bei Kandersteg	1	—	—
9910	**Alpenlandschaft** im Gasterntal	1	—	—
3417	**Gasterntal:** Blick auf Kandersteg	—	1	—

			Quart	Kabinet	Mono
3206	**Lötschenpass** und Balmhorn	H	1	1	1
3205	**Der Kandergletscher** im Gasterntal	H	1	1	1
13157	**Balmhorn**, Altels und Rinderhorn	H	1	—	—

Gemmipass.

9710	**Gletschersturz am Altels** (Gemmipass)		1	—	—
9711	„ „ „ „		1	—	—
13172	**Auf der Spitalmatte** (Gemmipass)		1	—	—
3207	**Gemmi:** Schwarenbach und Altels		1	1	—
3208	„ Der Daubensee		1	1	1
13215	„ und „		1	—	—
3326	„ Hôtel Wildstrubel und Daube		1	—	—
3324	„ Hôtel Wildstrubel und Walliseralpen		1	1	1
3325	„ „ und Lämmergletscher		1	1	—
3335	„ Passhöhe mit Hôtel Wildstrubel	H	1	—	—
3209	„ „ „ Wildstrubel		1	1	1
13216	**Pan. v. Wildstrubel:** Blick auf Bietschorn u. Simplon		1	—	—
13217	„ „ „ „ Walliseralpen		1	—	—
13218	„ „ „ „ Gd. Combin u. Montbl.		1	—	—
13219	„ „ „ „ Grosstrubel		1	—	—
3243	**Panorama von der Gemmi** (Visit Pan.)		1	—	—
3238	**Gemmi:** Blick auf Torrenthorn und Majnghorn		1	—	—
3237	„ „ „ Leuk und Walliseralpen		1	—	—
3328	„ „ „ Leukerbad u. „		1	1	—
3332	„ Kehren an der Südwand	H	1	—	—
3331	„ Gesamtübersicht des Südabhanges	H	1	—	—
3336	„ Schafherde am Abgrund	H	1	—	—
3334	„ Partie auf der Walliserseite	H	1	—	—
3333	„ Auf der Walliserseite (Blick a. Leukerbad)	H	1	1	1

Torrentalp und Horn.

3361	**Torrentalphôtel** und Weisshorn		1	1	—
3362	„ mit Rhonetal und Montblanc		1	1	—
3368	„ „ Rinderhorn		1	—	—
3365	**Das Weisshorn** v. d. Torrentalp gesehen		1	—	—
3449	**Torrenthorn:** Blick auf Weissmies und Fletschhorn		—	1	—
3450	„ „ „ Mischabel, Mt. Rosa u. Lysk.		—	1	—
3358	**Pan. v. Torrenthorn:** Blick auf Berneralpen		1	—	—
3359	„ „ Weissmies und Mischabelgruppe		1	—	1
3360	„ „ Weisshorn bis Grand Combin		1	—	—
3367	**Das Balmhorn** vom Maingletscher gesehen	H	1	—	—
3366	**Torrenthorn** und Maingletscher		1	—	—
3363	**Galmseeli** mit Resti-Rothorn		1	—	—

Loëche-les-bains. (Leukerbad).

3338	**Loëche-les-Bains** et la Gemmi		1	—	—
3341	„ „ „ „ „ „		1	1	1
3337	„ „ „ „ le Glacier de Dala		1	1	1
3350	„ „ „ „ „ „ „ „		1	1	—
3339	„ „ „ le village	H	1	1	—
3342	„ „ „ et la Rinderhorn	H	1	1	—
3344	„ „ „ le grand bain		1	1	—
3346	„ „ „ Colonnade (Gr. Bain)		1	—	—
3348	„ „ „ Intérieur „ „	H	1	—	1
3343	„ „ „ English Church		1	1	—
3345	„ „ „ Hotel de la maison blanche et les bains		1	1	—
3357	„ „ „ des Alpes		1	—	—
3352	„ „ „ Partie du Village		1	—	—
3353	„ „ „ „ „ „	H	1	1	—
3349	„ „ „ Veux Châlet valaisan		1	—	1
3340	„ „ „ passage des échelles	H	1	—	1
3351	„ „ „ les échelles	H	1	—	—

			Quart	Kabinet	Mono
3356	**Vallée de loëche**: Inden, le grant pont	H	1	—	—
3355	„ „ „ „		1	—	1
3354	„ „ „ paysage à Inden		1	—	—
3347	**Loëche-ville**		1	1	1

e) Simmen- u. Saanetal, Sanetsch.

13000	**Zweisimmen** und der Wildstrubel		1	—	—
13001	„ gegen Norden		1	—	1
13002	„ „ „		1	—	—
13003	„ Hauptstrasse		1	—	—
13004	**Reidenbach** bei Boltigen		1	—	—
13005	**Boltigen**	H	1	—	—
13006	**Laubeckfall** bei Zweisimmen	H	1	—	1
13009	**St. Stefan** mit dem Wildstrubel		1	—	1
13008	**Bad und Dorf Lenk** v. Seefluh gesehen		1	—	1
13007	„ **Lenk** v. Seefluh ges.		1	—	—
13011	**Lenk** und der Wildstrubel		1	—	1
13012	„ „ „ „		1	—	—
13014	„ die Kirche und der Wildstrubel		1	—	—
13010	„ Strasse mit Kirche		1	—	—
9315	**Simmentalerin** (Profil Brustbild)	H	1	1	—
9316	„ (lesend)	H	—	1	—
3430	**Saanen**		—	1	—
3431	„ Strasse		—	1	—
3432	**Gsteig** (Saanetal)		—	1	—
3433	„ „		—	1	—
3434	„ Strasse		—	1	—
3435	„ Kirche		—	1	—
3436	„ Gasthaus zum „Bären“		—	1	—
3438	Aufstieg zum Sanetschpass (Gsteig)		—	1	—
3439	Partie am Sanetschpass		—	1	—
3440	**Sanetschpass**: Zanfleurongletscher		—	1	—
3441	„ Hôtel Zanfleuron und Mt. Sublage	H	—	1	—
3442	„ „ „ „ La Fava		—	1	—
3443	„ Sennhütte von Zanfleuron		—	1	—
3444	„ „ de l'Enfleuron		—	1	—
3445	„ Morgeschlucht	H	—	1	—
3446	„ „	H	—	1	—
3447	„ Chapelle Notre-Dame de Corbelin		—	1	—
3448	„ maison à Chandolin		—	1	—

f) Bern.

3001	**Bern** und die Alpen	1	1	1
13068	„ vom Schänzli gesehen	1	—	—
13370	„ gegen die Bundesterrasse	1	1	—
3388	„ „ Münster und Kirchenfeldbrücke gesehen	1	—	—
13222	„ von Muristalden gesehen	1	—	—
3388	„ gegen das Münster und Bundeshaus	1	—	1
13056	„ vom Gurten gesehen	1	—	1
3004	„ die Aare (Nydeckquartier)	1	—	—
3309	„ Nydeckquartier (vom Bärengraben gesehen	1	1	1

		Quart	Kabinet	Mono
13031	**Bern** und das Nydeckquartier	1	—	—
13025	„ **Bundespalast** und die Aare	1	—	—
13029	„ Kirchenfeldbrücke und Bundespalast	1	—	—
3379	„ Bundespalast	1	1	1
3380	„ „	1	1	—
13022	„ „	1	—	—
3394	„ „ H	1	—	—
3382	„ „ vom kleinen Schänzli gesehen	1	—	—
13017	„ „ „ „ „ „	1	—	—
3381	„ „ „ „ „ „ (mit Brücke)	1	1	—
13050	„ „ (Mittelbau), Nordfaçade	1	—	—
3392	„ „ „ „ H	1	—	—
13061	„ „ Ständeratsaal	1	—	—
13062	„ „ Nationalratsaal	1	—	—
13063	„ „ Wandelhalle	1	—	—
13064	„ „ Treppenhaus	1	—	—
13065	„ „ „ (Westfaçade) H	1	—	—
13066	„ „ Kuppel vom Vestibul gesehen H	1	—	—
13041	„ „ Terrasse und Blick auf die Aare	1	—	—
13042	„ „ Blick von der Terrasse	1	—	—
3372	„ Marktgasse mit Schützenbrunnen und Käfigturm	1	—	—
13020	„ „ (mit Markt und Zeitglockenturm) H	1	—	—
3307	„ Käfigturm und Dudelsackpfeifferbrunnen	1	1	—
3373	„ „ „ Schützenbrunnen H	1	1	1
13067	„ „ „ „ H	1	—	—
3008	„ „ „ Markt H	1	1	—
13034	„ „ H	1	—	—
13016	„ der Markt und Bundespalast	1	—	—
3304	„ „ „ „ Käfigturm H	1	—	1
3305	„ „ H	1	1	—
13027	„ Rathaus und altkath. Kirche	1	—	—
3011	„ das Rathaus	1	1	1
3007	„ Zeitglockenturm und Bärengraben	1	1	1
3371	„ Zeitglockenturm H	1	1	1
13015	„ „ und Bärenbrunnen H	1	—	—
13026	„ „ H	1	—	—
13043	„ „ (Westfaçade) H	1	—	—
3306	„ der Kindlifresserbrunnen H	1	1	1
3010	„ „ „ H	1	—	—
13035	„ „ „ H	1	—	—
13047	„ Kramgasse und Simsonbrunnen H	1	—	—
3009	„ Simsonbrunnen H	1	—	—
3375	„ Gerechtigkeitsbrunnen und Nydeckkirche	1	1	1
3308	„ Erlachdenkmal H	1	1	1
3303	„ Bubenbergdenkmal H	1	1	1
3302	„ der Fleischmarkt	1	1	—
3374	„ Partie im Nydeckquartier H	1	—	—
13044	„ Kesslergasse und Münster H	1	—	—
3013	„ Münster und Aare H	1	—	—
13059	„ das Münster H	1	—	—
13028	„ „ „ und die Münsterterrasse	1	—	—
3311	„ „ Münsterportal	1	1	—
3376	„ Kirchenfeldbrücke und Museum	1	1	1
13036	„ „ Landesmuseum und Gurten	1	—	—
3393	„ „ und Münster (Durchblick)	1	—	—
13024	„ „ „ „	1	—	—
13021	„ „ „ „ (Durchblick)	1	—	—
3310	„ „ „ Aare	1	1	—
3301	„ Partie an der Kirchenfeldbrücke H	1	1	—
13057	„ Eisenbahn- und Kornhausbrücke	1	—	—
13037	„ Kornhausbrücke und Schänzeli	1	—	—
13038	„ das Schänzeli	1	1	—
3047	„ die Kornhausbrücke	1	1	1
3044	„ „ „	1	1	—

Neu erschienene Alben:
==========

Die Schweiz (156) Frs. 10.-

Tirol, Ortlergebiet (28) Frs. 2.-

Lago di Garda (48) Frs.3.50

Genua (48) Frs.3.-

Berninabahn (32) Frs.2.-

Gotthardbahn Panorama Frs.4.-

Basel (26) Frs.2.-

				Quart	Kabinet	Mono
13046	**Bern**:	Obstbergquartier und Nydeckbrücken		1	—	—
13018	„	und die Nydeckbrücke		1	—	—
13030	„	„ „ „ und Gurten		1	—	—
3015	„	„ „ „		1	—	—
3014	„	„ „ „	H	1	—	—
13051	„	Heiliggeistkirche, Bahnhof und Universität		1	—	—
3034	„	„	H	1	—	—
13033	„	der Bahnhof		1	—	—
3498	„	Universität		1	—	1
13072	„	Stadttheater		1	1	—
13023	„	„		1	—	—
13052	„	Aarberggasse		1	—	—
13119	„	Spitalgasse		1	—	—
13080	„	unter den Lauben		1	—	—
3297	„	Bärengraben	H	1	—	1
13069	„	„	H	1	1	1
13070	„	„	H	1	—	—
13134	„	im Bärengraben	H	1	—	—
3300	„	Bärengraben	H	1	—	—
3299	„	„		1	—	—
3298	„	„		1	—	—
13053	„	der Glasbrunnen im Bremgartenwald		1	1	—
13058	„	Gurtenbahn und Hôtel		1	—	—
13056	„	„ „ Blick auf Bern		1	—	—
13075	**Münsingen**:	Gesamtansicht		1	—	—
13076	„	„		1	—	—
13077	„	das Schloss		1	—	—
13078	„	Hôtel Bären, genannt „das Winhus“		1	—	—
13079	„	Kirche		1	—	—
13073	„	„	H	1	—	—
13074	„	kant. Irrenanstalt		1	—	—

Photographie-Verlag

WEHRLI A.-G.

Kilchberg-Zürich

General-Katalog

1905

V. Abteilung:

Basel, Aargau, Solothurn, Fribourg

Lac Léman (Genfersee)

Nordwestschweiz.

Basel.

			Quart	Kabinet	Mono
2736	Basel	mit den Rheinbrücken	1	1	1
2741	„	„ „ „	1	—	—
2740	„	Wettsteinbrücke und Münster	1	—	—
14206	„	„ „ „	1	—	—
2738	„	„ „ „	1	—	—
14211	„	„	1	—	—
2739	„	Münster und Rhein	1	1	—
2737	„	„ „ „ v. d. Wettsteinbrücke ges.	1	—	—
2743	„	Sonnenuntergang am Rheine	1	—	—
2742	„	Rheinufer mit Fähre	1	—	—
2744	„	Rheinfähre mit St. Martinskirche	1	—	—
2765	„	Johanniterbrücke	1	1	—
14210	„	Münster H	1	—	—
2753	„	Münstertürme H	1	—	—
2751	„	Münsterhof H	1	—	—
2752	„	Kreuzgang im Münster	1	—	—
2755	„	St. Elisabethenkirche H	1	—	—
2754	„	„ „	1	1	—
2945	„	St. Pauluskirche H	1	—	—
2946	„	„ „ Inneres	1	—	—
14212	„	Rathaus	1	—	—
2747	„	Partie aus dem Hofe des Rathauses	1	1	—
14207	„	Barfüsserplatz	1	—	—
14213	„	„	1	—	—
14208	„	obere Freienstrasse	1	—	—
14209	„	Freienstrasse H	1	—	—
2756	„	das Spalentor H	1	1	1
2758	„	„ St. Johannstor H	1	1	—
2757	„	„ St. Albanstor	1	1	—
2760	„	Fischmarktbrunnen H	1	—	—
2762	„	die Bibliothek	1	—	—
2763	„	Bernoullianum	1	—	—
2764	„	Kasino und Konzerthaus	1	—	—
2761	„	Hôtel des Trois-Rois	1	1	—
2748	„	St. Jakobsdenkmal	1	1	1
2749	„	Strassburgerdenkmal H	1	1	1

Aargau.

4276	Aarau	vom Oberholz gesehen	—	1	—
4281	„	„ „ „	—	1	—
4266	„	„ Alpenzeiger gesehen	—	1	—
4267	„	Schloss und Aare	—	1	—
4271	„	vordere Vorstadt H	—	1	—
4278	„	Marktplatz H	—	1	—
4282	„	Viehmarkt	—	1	—
4268	„	Halde H	—	1	—
4273	„	Ziegelrain H	—	1	—
4272	„	Bahnhofstrasse	—	1	—
4269	„	Gewerbemuseum	—	1	—
4298	„	Inneres der kath. Kirche	—	1	—
4284	„	Haus zum „Behmen“	—	1	—

			Quart	Kabinet	Mono
2625	**Bad Schinznach**		—	1	—
2630	**Schloss Habsburg**		1	1	—
4297	„ „ (grösser)		—	1	—
2626	**Königsfelden,** die Klosterkirche		—	1	—
2712	**Brugg**		1	1	1
2713	„ der schwarze Turm	H	1	—	—
4296	„ Platz und Rathaus		—	1	—
4295	„ „ „ „		—	1	—
2714	**Eisenbahnbrücke bei Brugg** u. Blick auf die Habsburg		1	1	—
2624	**Windisch:** Ausgrabungen im röm. Vindonissa (Amphit.)		—	1	—
2635	**Baden,** Gesamtansicht		1	1	1
12947	„ die Bäder		1	—	—
2711	„ vom Schartenfels gesehen		1	1	—
2622	„ die Bäder vom Schartenfels gesehen		1	1	—
2717	„ von der Wettingerbrücke gesehen		1	—	—
2707	„ Partie an der Limmat		1	1	—
2637	„ Blick auf Kirche und Ruine Stein		1	1	—
2639	„ und das Landvogteischloss		1	1	1
2638	„ das Landvogteischloss		1	1	—
2636	„ alte Stadt und Kirche		1	1	—
2640	„ Strasse in der Altstadt		—	1	—
12944	„ Römerstrasse		1	—	—
2709	„ der Gefängnisturm	H	1	—	—
2718	„ die Limmat mit dem Schartenfels		1	—	—
12942	„ Blick auf den Schartenfels	H	1	—	—
2706	„ der Schartenfels		1	—	—
2705	„ „ Kursaal		1	—	—
12943	„ Fontaine lumineuse im Kurgarten		1	—	—
12946	„ Schwanenteich im Kurgarten		1	—	—
2716	**Kloster Wettingen**		1	—	—
14025	**Bremgarten**		—	1	1
2596	„		1	1	—
2594	„		1	—	—
4322	**Muri,** Schulhaus, ehem. Kloster		—	1	—
4320	„ Portal der Klosterkirche	H	—	1	—
14033	**Kloster Fahr,** Inneres der Kirche	H	—	1	—
9239	**Studie aus dem Aargau**		1	1	—
9247	**Dorfstrasse im Aargau**		1	—	—
9248	**Bauernhaus** „ „		1	—	—
4280	„ „ „		—	—	1
9283	„ „ „		—	—	1
9428	„ „ „		—	—	1
9184	**Beim Mistladen** (Aargau)		—	—	1
9185	**Herbstarbeit** (Aargau)		—	—	1

Solothurn.

4306	**Solothurn,** Hauptansicht.		1	1	1
4310	„ „		1	—	—
4277	„ vom Buchenrain gesehen		—	—	1
4304	„ und die Aare		1	—	—

				Quart	Kabinet	Mono
4250	**Solothurn,**	vom Waldweg nach Hohberg gesehen		—	—	1
4251	„	von der Aare gesehen		—	—	1
4309	„	Partie an der Aare		1	—	—
4305	„	der „krumme Turm“		1	—	—
4252	„	„ „ „		—	1	—
4314	„	Museum und Konzerthalle		1	—	—
4259	„	Hauptgasse	H	—	—	1
4308	„	St. Ursuskirche		1	—	—
4264	„	das Baslertor	H	1	1	—
4279	„	„ „		—	1	—
4262	„	Zeitglockenturm	H	1	1	—
4313	„	Postgebäude		1	—	—
4311	„	Gerechtigkeitsbrunnen		1	—	—
4256	„	das Rathaus	H	—	1	—
4260	„	Schanzenweg	H	—	1	—
4257	„	St. Ursern-Bastion		—	1	—
4263	„	das Bielertor		—	1	—
4261	„	„ „	H	—	1	—
4258	„	Klosterplatz		—	1	—
4253	„	Einsiedelei, Häuschen des Bruder Paulus		—	1	—
4254	„	„ „ „ „ „		—	—	1
4318	**Taubenlochschlucht bei Biel**		H	1	—	—
4319	„	„ „	H	1	—	—

Fribourg.

4548	**Fribourg** et le Pont suspendu		1	1	1
4745	„		1	—	—
4549	„		1	—	—
4744	**Romont**		1	—	—
9368	**Vachers de la Gruyère**	H	1	—	—
9369	**Vacher** (Ct. de Vaud et de Fribourg)	H	1	—	—
9380	**Vachers fribourgeois**	H	1	—	—
9018	**Vacher** „	H	—	1	1
9367	**Armaillis**	H	1	—	—
9365	„ (Ct. de Fribourg)	H	1	—	—
9375	„ „ „ „	H	1	—	—
9376	**Armailli** „ „ „	H	1	—	—
9366	**Senne am Butterfass**		1	—	—
9379	**Alpstudie**		1	—	—

Lac Léman.

Genève.

4558	**Genève:** Pont du Montblanc et le Montblanc. Pan. I		1	—	—
4559	„ „ des Bergues et St.-Pierre „ II		1	—	—
4560	„ „ du Montblanc		1	—	1
4550	„ „ „ „ et Quai des Eeaux vives		1	—	—
4564	„ „ des Bergues et Monte Salève		1	—	—
4567	„ „ „ „ „ „ „		1	—	1

			Quart	Kabinet	Mono
4551	Genève:	Ile Rousseau	1	—	—
4563	„	„ „	—	—	1
4820	„	Pont et Quai des Bergues	1	—	—
4824	„	Vue prise de St.-Jean	1	—	—
4663	„	„ „ „ St.-Pierre	1	—	1
4741	„	„ générale de la rade	—	—	1
4653	„	et Monument Brunswik	1	—	1
4692	„	„ „ H	1	—	—
4693	„	„ „	1	—	—
4823	„	„ „ et Quai du Montblanc	1	—	—
4650	„	Quai du Montblanc	1	—	—
4826	„	„ „ „	1	—	—
4565	„	„ „ „ et le Salève	1	—	1
4645	„	„ des Eeaux vives et le Montblanc	—	1	—
4743	„	„ „ Alpes	—	—	1
4825	„	Jetée des Pâquis	1	—	—
4651	„	Vue prise du Molo	1	1	—
4689	„	„ vers le Jura et Kursaal	1	—	—
4648	„	Bâteau „La Suisse“ sortant le jetée	1	—	—
4553	„	le Kursaal et Barques au Jetée	1	—	—
4829	„	„ „ „ „ „ „	1	—	—
4555	„	Monument National	1	1	1
4690	„	Jardin anglais	1	—	—
4652	„	„ „	1	—	—
4667	„	Quai et Jardin anglais	1	—	—
4804	„	„ „ „ „	1	—	—
4701	„	Parc Mon Repos	1	—	—
4700	„	„ „ „	1	—	—
4822	„	„ „ „	1	—	—
4569	„	Place des Alpes et le Montblanc	1	—	—
4562	„	Rue du Montblanc	1	1	1
4845	„	„ „ „	1	—	—
4810	„	Hôtel des Postes (Mono Nr. 4566)	1	—	1
4807	„	les rues du Montblanc et du Chantepoulet	1	—	—
4661	„	St. Pierre, Cathédrale H	1	—	1
4554	„	„ „ „ (Colonnade)	1	1	—
4809	„	„ „ „ (Intérieur) H	1	—	—
4662	„	„ „ „ „	1	—	—
4557	„	Eglise russe H	1	—	—
4561	„	Place neuve et le Théâtre	1	—	1
4801	„	„ „ „ „ „	1	—	—
4552	„	Théâtre et monument Dufour	1	1	—
4660	„	Foyer du Théâtre	1	1	—
4812	„	Monument Dufour	1	—	—
4556	„	„ „	1	—	—
4659	„	Victoria-Hall	1	1	—
4672	„	„ „ (Intérieur)	1	—	—
4665	„	Monument Rousseau	1	—	1
4694	„	Rue et maison Rousseau H	1	—	—
4699	„	l'Arsenal	1	—	—
4698	„	„	1	—	—
4697	„	Hôtel de ville	1	—	—
4695	„	Place de la Fuisterie	1	—	—
4828	„	„ du Longuemalle	1	—	—
4655	„	Tour de l'Isle	1	1	1
4676	„	Place du Molard	1	—	—
4833	„	„ „ „	1	—	—
4831	„	Rue du Marché	1	—	—
4654	„	Marché aux légumes	1	1	—
4671	„	„ „ „	1	—	—
4674	„	Place du bourg de Four	1	—	—
4675	„	„ „ „ „ „	1	—	—
4696	„	Promenade de la Treille	1	—	—
4678	„	Porte de la Treille	1	—	—
4677	„	Rampe de la Treille	1	—	—

				Quart	Kabinet	Mono
4808	„	Pont de la Coulouvrenière		1	—	—
4656	„	„ „ „ Machine		1	—	—
4816	„	Rampe Etablissement des Forces Motrices		1	—	—
4679	„	Université		1	—	—
4680	„	Collège St.-Antoine		1	—	—
4815	„	„ „		1	—	—
4664	„	l'Ariana et vue de Genève		1	—	—
4817	„	Promenade des Bastions		1	—	—
4658	„	„ „ „		1	1	1
4727	„	Sentier des Saules		1	—	—
4739	„	„ „ „	H	1	—	—
4702	„	„ „ „ Partie pittoresque		—	—	1
4813	„	Jonction de l'arve et du Rhône		1	—	—
4691	„	Quai des Pâquis		1	—	—
4832	„	le phare		1	—	—
4673	„	„ „ (en éffet de lune)	H	1	—	1
4682	„	au port de Genève	H	1	—	1
4821	„	„ „ „ „		1	—	—
4827	„	Barque du lac Léman et vue de Genève		1	—	—
4805	„	Blanchisseuses au Quai des Bergues		1	—	—
4818	**Chemin de fer du Salève** et Château Monnetier		H	1	—	—
4670	„ „ „ „ „ „ „ „		H	1	—	—
4669	**Château Monnetier**		H	1	—	1
4848	**Salève:** Station und Hôtel Treize Arbres			1	—	—
4849	„ Vue de la Chaine du Montblanc			1	—	—
4847	„ „ „ Genève			1	—	—
4710	**Nyon**			1	—	1
4713	**Rolle:** l'embarcadère et le Château			1	—	—
4711	„ Promenade „ „ „			1	—	—
4712	„ une rue			1	—	—
4684	**Morges**			1	—	—
4685	„ le Château			1	—	—
4704	**Evian-les-Bains** et la Dent d'Oche			1	—	1
4703	„ „			1	—	—
4706	„ „ le phare			1	—	—
4705	„ „ la promenade			1	—	—
4707	„ „ l'église			1	—	—
4708	**Thonon-les-Bains**			1	—	—
4726	**St.-Gingolphe**			1	—	—

Lausanne, Ouchy.

4528	**Lausanne** et le grand pont			1	1	1
4843	„ et la Cathédrale prise de la Solitude			1	—	—
4687	„ vers l'Ouest			1	—	—
4570	„			1	1	—
4839	„ le grand pont et la Place „Le Flon“			1	—	—
4841	„ „ „ „ le Quartier nouveau			1	—	—
4842	„ la Cathédrale		H	1	—	—
4643	„ „ „		H	1	—	—
4686	„ le Tribunal fédéral			1	1	1
4573	„ Monument Major Davel		H	1	1	—
4844	„ Place St.-François			1	—	—
4642	„ „ „ et Hôtel des Postes			1	—	—
4840	„ „ de la Riponne et l'Université			1	—	—
4572	„ „ „ „ „			1	—	—
4835	**Ouchy:** vue générale			1	—	—
4800	„			1	—	—

		Quart	Kabinet	Mono
4576	**Ouchy**: Hôtel du Château	1	1	1
4838	„ Place du Port	1	—	—
4574	„ Hôtel Beaurivage et Promenade	1	—	—
4575	„ Vue vers les alpes de la Savoie	1	1	—
4836	„ Promenade et Débarcadère	1	—	—
4837	„ „ „ le Pavillon	1	—	—
4540	„ la Tour Haldimand	1	—	1

Vevey.

4580	**Pan. de Vevey**, prise du Mt. Pélerin: Rochers de Naye	1	—	—
4581	„ „ „ „ „ „ „ Vevey, Dent du Midi	1	—	1
4582	„ „ „ „ „ „ „ Alpes de la Savoie	1	—	—
4535	**Vevey**: Vue générale	1	—	—
4587	„ „ prise de la Terrasse de St.-Martin	1	—	—
4579	„ et la Dent du Midi	1	—	—
4583	„ vue prise de l'église St.-Martin	1	—	—
4593	„ „ „ „ l'Hôtel Moser	1	1	—
4646	„ et les alpes de la Savoie	—	1	—
4584	„ „ vue vers Chardonne	1	—	—
4577	„ St.-Martin et les alpes de la Savoie	1	1	1
4585	„ Eglise St.-Martin H	1	1	—
4588	„ „ russe et St.-Martin	1	1	—
4586	„ Place du Marché et le Mont Pélerin	1	1	1
4513	„ „ „ „ vers les alpes de la Savoie	1	—	—
4533	„ **-La Tour**	1	—	—
4578	„ la promenade	1	1	—
4541	„ „ „ (cignes et moëttes)	1	—	1
4534	„ Débarcadère et la promenade	1	—	—
4504	„ vue prise du lac	1	—	—
4715	**Lavandières** à Vevey	1	—	—
4715 a	„ „	1	—	1
4592	**Tour de Peilz** et les alpes de la Savoie	1	1	—
4591	„ „ „ l'église et les alpes de la Savoie	1	1	—
4589	„ „ „ „ H	1	1	—
4590	„ „ „ le Château	1	1	—

Montreux-Territet-Chillon.

4545	**Clarens et Vevey**	1	—	—
4599	„ la Tour et Vevey	1	1	1
4603	„ et Chernex	1	1	—
4606	„	1	—	—
4602	„ vue prise du „Stand“	1	—	—
4605	„ et les alpes de la Savoie	1	1	—
4600	„ vue du Débarcadère	1	1	—
4519	„ Montreux et les Rochers de Naye	1	1	—
4733	„ „ „ „ „ „	1	—	—
4529	„ Montreux et la Dent du Midi	1	1	—
4721	„ petite Ile	1	—	1
4598	„ et Château Chatelard et les alpes de la Savoie	1	1	1
4732	„ Château Chatelard, Glion et Caux	1	—	1
4731	„ „ „ et vue vers Caux	1	—	—
4609	„ „ „ H	1	—	—
4608	„ le cimetière	1	1	—
4762	„ coucher du soleil	—	1	—
	Pan. du Lac Léman (vue prise de Clarens:			
4594	„ „ „ „ Montreux et les Rochers de Naye	1	—	—
4595	„ „ „ „ Chillon, Dent du Midi	1	—	—
4596	„ „ „ „ le Grammont	1	—	—
4597	„ „ „ „ Dent d'Oche etc.	1	—	—

		Quart	Kabinet	Mono
4718	**Montreux:** Vue prise de Clarens	1	—	1
4614	„ et la Dent du Midi	1	—	1
4509	„ „ „ „ „ „	1	1	—
4604	„ vue prise de l'avenue Belmont	1	1	1
4738	„ „ „ „ „ „	1	—	—
4601	„ et les alpes de la Savoie	1	1	1
4615	„ „ „ „ „ „	1	1	—
4607	„ Caux, vue prise du Château des Crètes	1	1	1
4622	„ et Monte Fleuri	1	1	1
4514	„ „ „ „	—	1	—
4501	„ „ Clarens	1	—	—
4728	„ Monument Impératrice Elisabeth	1	—	—
4613	**L'église de Montreux** et la Dent du Midi H	—	1	—
4612	**Montreux:** La Promenade au Rouvenaz	1	1	1
4610	„ au Quai	1	1	—
4611	„ „ „	1	—	—
4621	**Territet, Montreux, Clarens**	1	1	1
4510	„ „ „	1	—	—
4619	„ et Montreux, vue prise de Chambabaud	1	—	—
4618	„ „ la Dent du Midi H	1	1	1
4500	„ Chillon et la Dent du Midi H	1	1	—
4617	„ et la Dent du Midi	1	—	—
4616	„ et funiculaire à Glion	1	1	1
4624	„ Grand Hôtel et funiculaire à Glion H	1	1	—
4640	„ le cimetière	1	1	—
4719	**Château de Chillon** et la Dent du Midi	1	—	1
4516	„ „ „ „ „ „ „ „	1	—	—
4518	„ „ „ „ „ „ „ „	1	1	—
4544	„ „ „ „ „ „ „ (grand) H	1	—	—
4746	„ „ „ (grand)	1	—	—
4517	„ „ „	1	1	1
4620	„ „ „ et le Grammont H	1	1	—
4508	„ „ „ et Montreux	1	1	—
4505	„ „ „ „ „	1	—	—
4714	**Chillon, Territet et Caux,** vue prise de Villeneuve	1	—	—
4751	„ (Etude) H	—	1	—
4764	„ „ H	—	1	—
4750	„ „	—	1	—
4538	„ (le prison)	1	—	1
4716	„ Salle de Justice	1	—	—
4717	„ „ á manger	1	—	—
9411	**Maisons vaudoises** (Brent s. Montreux)	1	—	—
9412	„ „ (Chernex s. Montreux)	1	—	—
9054	**Vaudoise** H	1	1	—
9003	„ H	—	1	—
4526	Barque du lac Léman et les alpes de la Savoie H	1	1	1
4525	„ „ „ „ „ „ „ „ „ „	1	—	—
4532	„ „ „ „ H	—	1	—
4753	„ „ „ - (coucher de soleil) H	—	1	—
4756	Au bord du lac Léman (Cignes)	—	1	—
4760	**Lac Léman,** coucher du soleil	—	1	—

Glion, Caux, Rochers de Naye.

4521	**Funiculaire Territet-Glion**	1	—	—
4623	**Glion** et le lac Léman	1	1	1
4644	„ vers Dent du Midi et les alpes de la Savoie	1	1	—
4626	Vue de Glion sur Montreux et le lac Léman	1	1	—
4547	Les Avants: Hôtel de Jaman	1	1	—
4729	„ „ vue vers Dent de Jaman et le Rochers de Naye	1	—	1
4730	„ „ „ „ „ „	1	—	—
4722	**Caux:** vue vers le lac Léman	1	—	—
4737	„ et vue des alpes de la Savoie	1	—	—

		Quart	Kabinet	Mono
4736	**Caux** et vue du lac Léman	1	—	—
4735	„ et les alpes de la Savoie	1	—	—
4628	**Grand Hôtel Caux** et les alpes de la Savoie	1	1	—
4627	„ „ „ et le lac Léman	1	1	1
4734	„ „ „ et Rochers de Naye	1	—	—
4720	**Caux**: Palace-Hôtel	1	—	—
4542	**Chemin de fer à crémaillière** aux Rochers de Naye	1	—	1
4641	„ „ „ „ „ „ „ „	1	—	—
4630	**Pan. des Rochers de Naye**: Alpes bernoises	1	—	—
4631	„ „ „ „ „ Wildhorn, Diablerets	1	—	—
4632	„ „ „ „ „ Hôt. Tour d'Ay, Dt. d. Midi	1	—	—
4633	„ „ „ „ „ le Sommet	1	—	—
4634	„ „ „ „ „ lac Léman, Caux	1	—	—
4635	„ „ „ „ „ alpes bernoises	1	—	—
4636	„ „ „ „ „ Oldenhorn, Gr. Muveran	1	—	—
4637	„ „ „ „ „ Tour d'Ay, Dent du Midi	1	—	—
4638	„ „ „ „ „ les alpes de la Savoie	1	—	—
4639	„ „ „ „ „ le lac Léman	1	—	—
4543	**Rochers de Naye**: l'Hôtel et vue vers la Dent du Midi	1	—	1
4625	„ „ „ „ „ „ „ l'Est	1	—	—
4522	„ „ „ „ „ „ des alpes bernoises	1	—	—
4506	„ „ „ „ „ le sommet	1	1	—
4747	**Alpe Naye** (Rochers de Naye)	1	—	—
4748	„ „ „ „ „	1	—	—
4749	**Vacherie** aux Rochers de Naye	1	—	—
9381	**Vacher** (Rocher de Naye) H	1	—	—
9385	**Châlet de Naye Armaillis et bétail**	—	1	—
9812	**Rochers de Naye,** Avalanche de Verraux	—	1	—
9811	**Dent de Jaman,** au fond une avalanche H	—	1	—
4725	**Villeneuve** (lac Léman) vers les alpes de la Savoie	1	—	—
4724	„ „ „ „ „ „ „ „ „	1	—	1
4723	„ vue prise du Lac	1	—	—
4527	**Aigle**: le Château	1	—	1

WEHRLI A.-G., KILCHBERG-ZÜRICH.

Nachtrags-Katalog 1906/07.

V. Abteilung:

Nordwestschweiz Lac Léman.

Bemerkungen:

Alle Aufnahmen sind, sofern nicht speziell etwas anderes bemerkt, im Originalformat II (16½×22 cm). Bilder in Hochformat sind durch ein H vor der Nummer ausgezeichnet. Für alle anderen Bemerkungen betr. Preis, Ausführung etc. vide Haupt-Katalog.

Nordwestschweiz.

4355	Basel, die Rheinbrücken von der Münsterterrasse gesehen
14848	„ Gesamtansicht mit der neuen Rheinbrücke
4351	„ die neue Rheinbrücke
4352	„ „ „ „
4354	„ Steinenbergstrasse und Mädchenschulhaus
4350	„ Freienstrasse
H 14850	„ Marktplatz und Rathaus
4353	„ das Postgebäude
H 14849	„ das St. Jakobsdenkmal
4340	Laufenburg; Gesamtansicht
4339	„ Partie am Rhein
4338	„ „ „ „
14388	Ruine Homburg bei Läufelfingen
4422	Das Schloss von Hallwyl
4423	„ „ „ „
4425	Kurort Brestenberg und Hallwylersee
4424	Sengen, Dorfstrasse
14753	Lenzburg gegen das Schloss
4337	Solothurn

Genève.

14783	Genève, L'Ariana et le Montblanc
14782	„ et l'Ariana
14781	„ Ile Rousseau vers le Montblanc
14784	„ „ „ „ „ Jura
14785	„ Pont du Montblanc vers le Jura
4830	„ et le Monument Brunswick
4887	„ le port

14587	Salève, le Bonhomme
H 14588	„ „ „
14586	„ le Sommet du Pitons; la sorcière

Lausanne, Ouchy bis Rivaz.

4893 Lausanne et les Alpes de la Savoie
4894 „ le Château et la Cathedrale
4850 „ le grand Pont vers St. François
4852 „ „ „ „ Cathédrale et l'église St. François
4853 „ „ „ „ et la Cathédrale
4876 Ouchy, le port
4945 Château de Glérolles et St. Saphorin
4944 „ „ „
4947 Cully, la Promenade
4948 „
4946 Près de Rivaz (vigne)

4966 Vevey et le Mont Pélerin pris de l'Hôtel des Alpes

Montreux et le chemin de fer Montreux-Oberland.

4798 Clarens, vue du chemin de fer Montreux-Oberland
4870 „ Quai et Débarcadère
4871 „ Ile des Mouettes et la Dent du Midi
4886 „ „ „ „ et le Grammont
4933 „ „ „ „ au clair de lune
14511 „ „ „ „ „ „ „ „
4932 „ Château de Châtelard
4880 Montreux et les Rochers de Naye
4855 „ vers la Dent du Midi
4797 „ et Glion, vue du chemin de fer Montreux-Oberland
4796 „ vue du chemin de fer Montreux-Oberland
4872 „ Glion et Caux
4854 „ Palace et Clarens, vue du chemin de fer Montreux-Oberland
4935 „ l'église
4873 „ „ et vue du Lac
4934 „ au Quai
4878 „ „ „ étude d'été
4879 „ au bord du Lac
4941 Montreux Le Rouvenaz
4860 „ le Quai
4937 „ „ „ et Grand Hôtel Palace
4866 „ au Quai
4883 „ Barque au Quai
4859 „ Débarcadère
4881 Lac Léman, vue prise de Montreux
4892 Près de Montreux
H 4936 Montreux, Gorge du Chanderon
4930 Chemin de fer Montreux-Oberland. Chamby
4961 „ „ „ „ „
4950 „ „ „ „ et la Dent de Jaman
4794 Les Avants
4547 „ „ Hôtel de Jaman
4952 „ „ „ „ „
4953 „ „ Grand Hotel et Dent de Jaman
H 4795 „ „ les Rochers de Naye et la Dent de Jaman
4729 „ „ et „ „ „ „ „ „ „ „ „
4730 „ „ et vue vers la Dent de Jaman
4951 Les Avants
H 4931 Devant le grand Tunnel de Jaman
4929 Gallerie ouverte devant le Tunnel de Jaman
4927 Tunnel à jour près Les Avants
4928 Gallerie ouverte devant le grand Tunnel de Jaman
4790 Montbovon et la Dent de Corjeon
H 4791 Pont sur la Sarine près Montbovon
4792 Montbovon, la Chûte supérieure

4793 Montbovon, Chûte de la Sarine
4789 Pont et Tunnel de la Tine
4788 Vieux Pont de la Tine et la Sarine
H 4787 Ligne Montreux-Oberland et la Sarine
4785 Rossinières
4782 „ et Mt. Gray
4784 „
4786 „ Partie du village
4781 La Chaudanne
4778 Château d'Oex et la Gummfluh
4779 „ „
4780 „ „ l'église
4776 Rougemont, le château et l'église
4777 „ „ „ „ „

Territet-Chillon.

4938 Territet et Mont Fleuri
4861 „ Glion et Caux
4862 „ et Chillon
4967 „ Hôtel Bristol, Pension des Essarts et Hôtel Richelieu
4856 Chillon et la Dent du Midi
17096 „ „ „ „ „ „
H 17095 „ „ „ „ „ „
4890 „ „ „ „ „ „ (coucher du soleil)
4884 „
14506 „ et la Dent du Midi
4885 „ prise du Lac
4869 „
4943 „
4949 „ (Coucher du soleil)
4858 „ et la terrasse de Caux
4942 „ le fossé
4924 „ „ „
H 9240 Les Narcisses de Montreux
4882 Lac Léman, Bâteau „Genève“ et le Grammont
4868 Barque du Lac Léman et le Grammont
H 4867 „ „ „ „
H 4865 „ „ „ „
4864 „ „ „ „
4891 „ „ „ „
4874 „ „ „ „
4926 „ „ „ „ (coucher du soleil)

4968 Glion, Hôtel du „Rigi Vaudois“

Leysin.

14500 Leysin-Village
14501 „
14502 „ et les Hôtels
14503 „ Sanatorium du Grand Hôtel
14505 „ „ „ Mont-Blanc, vue vers le Chaussy
14504 „ „ „ „

4775 Les Diablerets vers Creux de Champ
4327 Grd. Muveran; vue prise de la Varraz. Cab.

WEHRLI A.-G., KILCHBERG-ZURICH.

Nachtrags - Katalog 1908/09

V. Abteilung:

Nordwestschweiz, Lac Leman

Bemerkungen:

Alle Aufnahmen sind, sofern nicht speziell etwas anderes bemerkt, im Originalformat II (16½×22 cm). Bilder in Hochformat sind durch ein H vor der Nummer ansgezeichnet. Für alle andern Bemerkungen betr. Preis, Ausführung etc. vide Haupt-Katalog.

Basel

16758	Basel, Blick vom Münster rheinabwärts
16759	„ „ „ „ rheinaufwärts
16755	„ mit den Rheinbrücken
16756	„ „ der Wettsteinbrücke
16757	„ St. Albanvorstadt

Aargau

4985	Rheinfelden
15104	Baden, Gesamtansicht und Schartenfels
15105	„ „ „ „
15106	„ „ „ „
4495	„ „ „ „
4496	„ Kursaal
H 15108	„ Kurgarten gegen die Kirche
H 15107	„ das Schloss Stein
9896	Aarau (Gesamtansicht)
7933	Aarburg „
7937	„ Burg und Kirche
7932	„ Aare „ „

Kt. Solothurn

7928	Olten (Gesamtansicht)
7927	„ Partie mit der Aarebrücke
7926	„ „ „ „ „
7929	„ Aarebrücke
7930	„ Blick auf das Sälischlössli

	16799	Solothurn
	16798	„ und die Aare
H	16800	„ Aare und St. Ursus
H	16797	„ St. Ursuskirche
H	10789	„ das Baslertor
	16796	„ „ Bielertor
H	16801	„ der Zeitglockenturm
	10791	„ an der Bastion
	10790	„ „ „ „
	16913	„ die Bastion
	16794	„ Museum und Konzerthalle
	16912	„ das Rathaus
H	10792	„ „ „
H	16795	„ „ Zeughaus

Bielersee

	11165	Biel (Gesamtansicht)
	11166	„ „
	11163	Friedliswart bei der Taubenlochschlucht
H	11162	Die Taubenlochschlucht bei Biel
	11164	Kurhaus Magglingen (Macolin)
	10782	Neuveville, gegen den See gesehen
H	10783	„ Strassenbild

Neuchâtel.

	16817	Neuchâtel, Panorama mit See uud Alpen
	16818	„ „ „ „ „ „
	16815	„ „ „ „ „
	16816	„ „ „ „ „ „
	16917	„ les alpes fribourgoises, la Dent du Midi et le Montblanc
	16814	„ et les alpes bernoises
	16812	„ vue prise du Lac
	16811	„ „ „ „ „
	16813	„ „ „ „ „

Fribourg

	16906	Fribourg et le Pont suspendu
	4499	„ „ „ „ „
	10787	„ le Pont suspendu
	4974	„
	16904	„ Valée du Gotteron
	10788	„ Cathédrale et Hôtel de ville
	4975	„ „ „ „ „ „
	16903	„ „
H	16909	„ Jnterieur de la Cathédrale
H	16908	„ Hotel de ville
	16907	„ „ „ „
H	4976	„ Chapelle Loretto et Bourguillon
H	16905	„ „ „

Lac Lemann, Genève

	15163	Genève, Pont du Montblanc (Panorama I)
	15164	„ „ „ „ (Panorama II)

	15170	Genève, Pont du Montblanc
	15171	„ „ „ „ et le Jura
	15169	„ „ des Bergues
	15167	„ Jle Rousseau
	15168	„ „ „ , le Salève et le Montblanc
	15180	„ Quai des Bergues
	15177	„ le Monument Brunswick
	15176	„ „ „ „
H	12348	„ „ „ „
	15174	„ Place des Alpes
	15175	„ „ „ „
	15185	„ la Rade
	15184	„ „ „
	15172	„ le Jardin Anglais
	15181	„ „ „ „
	15173	„ vue prise du pont de la coulouvrenière
	12338	„ pont de la coulouvrenière
H	15182	„ Monument Eynard
H	15183	„ „ „
H	12340	„ „ du Petit David
	15165	„ vue prise depuis l'Ariana
	15166	„ „ „ „ „
	12339	„ Sentier des Saules
	15187	„ Quai des Paquis
	15179	„ le Port
	15178	„ „ „
	15205	„ „ „
	15204	„ „ „ (Etude)

Lausanne, Ouchy

	15217	Lausanne
	15219	„
	15208	„ le grand Pont
	15212	„ „ „ „
	15203	„ „ „ „
	15215	„ „ „ „
	15220	„ Eglise St. François
	15214	„ „ „
	15213	„ la Poste
	15206	„ l'Universitée
	15207	Ouchy, Hôtel du Château
	15218	„ vue prise du Lac
	15211	„ „ „ „ „
	15209	„ „ „ „ „
	15210	„ Hôtel du Parc
	15216	„ „ „ „

Vevey-Les Avants

	4231	Paysage sur Vevey
H	4232	La Chiesaz
	4233	Château Blonay
	4234	„ „
H	4230	Pont de Fénil (Chemin de fer Veveysans)
	4229	„ „ „ „ „ „ „
	4433	Champ de Narcisses aux Avants
	4435	„ „ „ „ „
	4437	„ „ „ „ „
	4249	„ „ „ „ „
	4434	„ „ „ „ „
	4436	„ „ „ „ „

	11175	Champ de Narcisses aux Avants
	4431	„ „ „ „ „
	4441	„ „ „ „ „ et les Alpes de la Savoie
	4440	Les Avants et les Dents du Midi
	4439	„ „
	12482	„ „ et les Alpes de la Savoie
H	4438	„ „ et la Dent de Jaman
	12481	„ „ Hôtel de Jaman

Montreux-Territet-Chillon

	15162	Clarens et Chernex
H	4235	„ (Coucher du Soleil)
	12484	„ Embarcadère
	4236	„ Jle des Mouettes (coucher du soleil)
	15399	Bâteau à voiles près de Clarens
	15161	Montreux et les Rochers de Naye
	15160	„ „ „ „ „ „
	7994	„ Bon Port
	7993	„ -Rouvenaz et la Dent de Jaman
	12485	„ „
	15313	„ Palace-Hôtel
	4241	„ „
	12350	„ „ et Hôtel du Cygne
H	4240	„ „ „ „ „ „
	15395	„ Grand Hôtel Suisse
	15398	„ et bâteau à voiles
	15159	„ le Quai
	15157	„ „ „
H	4243	„ Barque au Quai
H	4242	„ „ „ „
	12483	„ Embarcadère
H	15158	„ l'Eglise et le Dent du Midi
	7999	„ Mont Fleuri
	7998	Chemin de fer Montreux-Glion et vue sur Montreux
	7997	„ „ „ „ „ „ „ „ „
	15155	Territet-Montreux et Clarens
	7991	„ „ „ „
	7992	„ „ „ „
	15156	„ „ „ Montfleuri
H	15152	Territet et Montreux
	15186	„ „ la Dent du Midi
	15154	„ „ „ „ „ „
	15153	„ „ „ „ „ „
	15394	Château de Chillon et les Dents du Midi
	12473	„ „ „ „ „ „ „ „
	12474	„ „ „
H	12476	„ „ „ (grand)
	12475	„ „ „ „
	12477	„ „ „
	12478	„ „ „
	12479	„ „ „ (Etude)
H	12480	„ „ „ „
	4922	„ „ „ l'Entrée
	15397	Lac Leman, bâteaux à voiles
	15396	„ „ „ „ „
H	10809	Barque du Lac Leman (Cabinetformat)
H	5245	„ „ „ „ et les alpes de la Savoie
H	5244	„ „ „ „
	4237	Le Bâteau „Italie“
	4239	„ „ „Lausanne“
	4238	„ „ „Bonivard“
	10810	Lac Leman (coucher du soleil) (Cabinetformat)
	12486	„ „ et les Alpes de la Savoie avec des Cignes

Glion, Caux

H	4223	Funiculaire, Montreux-Glion
	4228	Glion et les Dents du Midi
	7995	„ vers le Lac
	7996	„ „ „ „
	4227	„ et les Alpes de la Savoie
	5230	Vue de Glion sur Caux
	4225	Glion et le champ de Narcisses
	4246	Caux-Palace
	4247	„ „
	4248	„ „

Leysin

11275	Leysin-village
11277	„ „ et les Sanatoires
11276	„ „ „ „ „
11278	„ Sanatoire du Montblanc
11279	„ „ Grand Hôtel



Photographie-Verlag

WEHRLI A.-G.

Kilchberg-Zürich

General-Katalog

1905

VI. Abteilung:

Wallis (Ct. de Valais)

Hoch-Savoyen

(Chamonix, Montblancgebiet)

Chamonix et Massif du Montblanc.

Chemin de fer à Chamonix.

			Quart	Kabinet	Mono
5282	**St-Gervais**		1	—	—
5281	„ les bains		1	—	—
5290	**Cheminée fée** à St-Gervais	H	—	1	—
5277	**Gorges** de la Diosaz à Servoz	H	1	—	—
5270	**Pont Ste-Marie.** Chem. d. fer électr.		1	—	1
5271	**Pont Piralotaz** et Aig. du Midi	H	1	—	1
5273	**Bossons:** Village et Glacier		1	1	1
5272	„ Partie du village	H	1	—	—
5291	**Glaciers de Bossons** et de Taconnaz		—	1	—
5040	**Le petit Lac** près de Bossons		1	—	—

Chamonix.

5034	**Chamonix** et le Montblanc		1	1	—
5035	„ „ „ „		1	1	1
5036	„ Montblanc et Aig. du Midi		1	—	—
5000	„ et le Montblanc		1	—	1
5015	„ „ „ „		1	1	—
5030	„ et l'Aiguille verte		1	1	1
5026	„ et le Brévent		1	1	1
5028	„ „ „ „		1	—	—
5032	„ „ „ „	H	1	—	—
5027	„ l'église et le Brévent		1	—	—
5037	„ „ „ „	H	1	—	1
5031	„ La grande Rue et Montbl.	H	1	—	1
5002	„ „ „ „ „ „		1	—	—
5029	**Monument Saussure**	H	1	1	1
5019	**Arve et Montblanc**		1	1	—
5038	„ „ „		1	—	—

Glacier des Bossons.

5025	**Le Châlet** et le Glacier des Bossons		1	1	1
5022	**La Grotte** et l'Aiguille du Midi	H	1	—	1
5024	**Le Glacier:** Vue prise du Châlet	H	1	1	—
5116	„ „ et la Vallée de Chamonix	H	1	—	—

Ascension du Montblanc.

5005	**Pierre Pointue:** le Châlet		1	—	1
5122	„ „ Vue vers le Glacier		1	—	—
5011	Entrée dans la région des Glaciers		1	1	—
5112	**Glaciers des Bossons,** Dôme et Aiguille du Goûter		1	—	—
5124	Sérac du Glacier des Bossons	H	1	—	—
5007	Traversée d'une Crevasse		1	1	1
5115	Partie du Glac. de Boss. et Aig. rouges	H	1	—	1
5128	Jonction et Grands-Mulets	H	1	—	—
5101	Dans les Séracs de la Jonction		1	—	1
5104	Les Rochers de Grands-Mulets	H	1	—	—

			Quart	Kabinet	Mono
5110	Jonction et Aiguille du Midi	H	1	—	—
5001	Grands-Mulets, la Cabane		1	—	—
5109	„ „ et le Montblanc		1	—	1
5111	Grands-Mulets et l'Aiguille du Midi	H	1	—	1
5107	L'Aiguille du Midi et Grands-Mulets		1	—	—
5112	Dôme et Aiguille du Goûter		1	—	—
5125	Aud pied du Dôme du Goûter		1	—	1
5100	Le Montblanc du Tacul	H	1	—	—
5129	Accident au Montblanc 10 Août 1902	H	1	—	—
5105	Vue vers la Vallée de Chamonix	H	1	—	—
5103	La Vallé de Chamonix au lever du soleil		1	—	1
5113	Cabane Vallot et Montblanc (Observatoire)		1	—	—
5130	Refuge Vallot		1	1	—
5132	Cabane „Aiguille du Goûter“		1	1	—
5131	Cabanes Tête-Rousse et Aig. Bionassay		1	—	—
5114	Bosses de Dromadaire et Montblanc		1	—	1
5102	Le Sommet du Montbl. Observatoire et Vue des Alpes		1	—	1
5108	Sommet du Montblanc, Vue vers Chamonix		1	—	1
5053	Vues instructives de la Route de l'ascension du Montblanc		1	—	—
5065	„ „ „ „ „ „ „ „ „	H	1	—	—

Route de la Mer Glace.

5033	Dèpart pour Montanvert (Mulets)		1	—	—
5153	Route de Montanvert. Vue vers Chamonix	H	1	—	—
5156	„ „ „ Vue vers Aiguilles rouges		1	—	—
5154	„ „ „ Moitiée du Chemin	H	1	—	—
5176	„ „ „ Partie „ „		1	—	—
5163	„ „ „ et Aiguille du Dru	H	1	1	1
5162	„ „ „ l'Hôtel et l'Aiguille du Dru	H	1	1	—
5151	„ „ „ „ „ „ „ „	H	1	1	1
5159	L'Aiguille du Dru pris de Montanvert	H	1	—	—
5009	Montanvert. Vue de la Mer de Glace		1	1	—
5155	„ „ „ „ „ „ „		1	1	1
5013	„ „ „ „ „ „ „		1	—	—
5152	„ „ „ „ „ „ „		1	—	—
5164	La Mer de Glace et les Grdes. Jorasses		1	—	—
5169	Montanvert et l'Aiguille des Charmoz		1	—	—
5174	Montanvert. Vue prise de la Mer de Glace		1	1	—
5173	Traversée de la Mer de Glace		1	—	—
5170	Mer de Glace. Traversée d'une Crevasse	H	1	1	1
5150	„ „ „ „ „ „	H	1	—	—
5177	„ „ „ Les Crevasses		1	1	—
5172	„ „ „ „ „		1	—	1
5160	L'Aiguille des Charmoz	H	1	—	—
5178	„ „ „	H	1	—	—
5161	Aiguilles des Charmoz et de Trélaporte		1	—	—
5157	Le Mauvais Pas et la Mer de Glace		1	—	1
5003	„ „ „	H	1	1	—
5167	Le Chapeau et Vue de la Mer de Glace		1	—	—
5171	La Chûte de la Mer de Glace du Chapeau		1	—	—
5168	Hôtel Beau Séjour (Route du Chapeau)		1	—	—

Le Jardin, Glacier du Géant.

5212	Le Jardin, le Couvercle et Glacier de Talèfre		1	—	—
5203	Les Grds. Jorasses pris du Couvercle	H	1	—	—
5202	Jardin et Vue vers Grandes Jorasses		1	—	—
5201	Le Montblanc, vue prise du Jardin		1	—	1
5205	Glacier du Talèfre et Chaîne des Aiguilles		1	—	—

			Quart	Kabinet	Mono
5200	Aiguille du Tacul. Route du Jardin	H	1	—	—
5204	Cabane Pierre á Béranger		1	—	1
5127	La Chaîne des Aiguilles		1	—	—
5215	Aiguille du Fou, de Blaitière, du Grépon		1	—	—
5216	Aiguille du Grépon	H	1	—	—
5214	„ verte et du Dru, Glacier de Tacul		1	—	—
5211	„ du Géant		1	—	—
5210	„ et Glacier du Géant		1	—	—
5209	La Chûte du Glacier du Géant		1	—	—
5206	Séracs et Col du Géant		1	—	1
5207	La Tour Ronde		1	—	—

Plan de l'Aiguille.

5120	Plan de l'Aiguille, l'Hôtel		1	—	1
5017	„ „ „ vers Aiguilles rouges		1	—	—
5121	„ „ „ Vue du Montblanc		1	—	—
5123	„ „ „ „ vers Chamonix		1	—	—
5119	„ „ „ Le petit Lac	H	1	1	—
5118	Le lac et les Aiguilles rouges		1	—	—
5126	Vue vers Aiguilles des Charmoz		1	—	—
5217	Les Aiguilles verte, du Dru, del M.		1	—	—

Le Brévent.

5052	Bel-Achat et le Montblanc		1	—	—
5051	Chamonix. Vue de Bel-Achat		1	—	—
5076	Planpraz. Vue vers l'Aiguille verte		1	—	—
5077	„ „ „ la chaîne du Montblanc		1	—	—
5050	Le Lac du Brévent		1	—	—
5070	Au Sommet du Brévent		1	—	1
5056	Brévent. Vue vers Sallenches		1	—	—
5053	Le Montblanc, Vue prise du Brévent		1	—	—
5065	Le Sommet du Montblanc, pr. du Brévent		1	—	—
5058	Vue vers Planpraz et Aiguille verte		1	—	—
5068	Vue vers l'ouest		1	—	—
5072	Panorama de la Chaîne du Montblanc pr. du Brévent — Col de Balme	H	1	—	—
5073	Panorama de la Chaîne du Montblanc pr. du Brévent — Aiguille verte	H	1	—	—
5074	Panorama de la Chaîne du Montblanc pr. du Brévent — Chaîne d. Aiguilles	H	1	—	—
5075	Panorama de la Chaîne du Montblanc pr. du Brévent — Montblanc	H	1	—	—
5055	Sommet du Brévent et Montblanc	H	1	—	1

La Flégère.

5054	Les Aiguilles rouges et la Flégère		1	—	—
5069	La Flégère et Vue de la Mer Glace		1	1	1
5014	„ „ „ „ „ „ „		1	—	—
5059	Panorama de la Flégère — Glacier d'Argentière		1	—	—
5060	Panorama de la Flégère — Aig. verte, Mer de Glace		1	—	—
5061	Panorama de la Flégère — Chamonix, Montblanc		1	—	—
5062	Vue vers Chamonix et Montblanc		1	1	1
5012	„ „ „ „ „		1	—	—
5010	„ „ la Mer de Glace		1	1	—
5071	„ „ Montanvert		1	—	1
5067	Aiguille verte et du Dru	H	1	—	1
5064	Pavillon de la Floriaz		1	—	—
5063	La Chaîne du Montbl., Vue prise du Pavil. de la Floriaz		1	1	—

Les Praz.

			Quart	Kabinet	Mono
5020	Les Praz et l'Aiguille verte		1	1	1
5023	„ „ Partie du village		1	—	1
5021	„ „ Etude	H	1	—	—
5004	Vue vers le Montblanc		1	1	—

Argentière et le Glacier. Col de Balme

5250	Argentière, Village et Glacier	H	1	—	1
5260	„ et le Montblanc		1	1	1
5275	„ Eglise et le Montblanc		1	1	1
5251	„ „ „ „ „		1	—	—
5252	„ vers le col des Montets		1	—	—
5278	Paysage près d'Argentière		1	—	—
5268	Glacier d'Argentière		1	1	—
5255	Châlet de Lognan et Vue vers la vallée	H	1	—	—
5256	„ „ „ et Glacier d'Argentière		1	—	—
5258	Glacier d'Argentière, les Séracs		1	—	—
5253	„ „ et Aiguille de Chardonnet	H	1	—	1
5254	„ „ Vue vers Mont Dolent		1	—	1
5257	Col du Chardonnet; Aig. du Chardonnet et d'Argentière		1	—	—
5267	Col des Montets; Hôtel du Buet		1	—	—
5266	„ „ „ Tréléchamp		1	—	1
5006	Col de Balme		1	1	1
5264	„ „ „ Vue prise de Tréléchamp		1	—	1

Canton du Valais — Wallis.

Val d'Illiez.

5852	Champéry; Vue générale		1	1	—
5850	„ „ des Hôtels		1	1	—
5854, 55, 56 u. 57	Champéry; Vues divers du village		—	1	—
5853	Champéry; l'église et la Dent du Midi	H	1	1	—
5859, 60 et 84	Champéry; une rue		—	1	—
5861	Champéry; une rue et paysannes	H	1	1	—
5879 et 80	Près de Champéry; récolte des pommes de terre		—	1	—
5858	Châlets à Champéry		—	1	—
5862	Pont des Moulins á Champéry	H	—	1	—
5870	Col de Coux		1	1	—
5871	„ „ „ la Cantine		—	1	—
5864, 66 et 67	Près de Barmaz		—	1	—
5885	Au chemin de la Croix de Culet		1	1	—
5874	Oratoire d'Entervenaz s. Champéry		1	1	—
5881	Paysanne du Val d'Illiez	H	1	1	—
5887	Paysannes „ „ „		1	1	—
5878	Près de Champéry; étude alpèstre		1	1	—
5889	La Dent du Midi; Vue prise du Val d'Illiez		1	1	—

St. Maurice — Vernayaz.

			Quart	Kabinet	Mono
15645	Près de St-Maurice; le Château et le Rhône		1	—	—
15646	„ „ „ „ „ „ „ (plus grand)		1	—	—
5510	**St-Maurice** et la Dent du Midi		1	—	1
5745	**Vernayaz**		1	—	1
5747	Chûte de la „Pisse-vache“ à Vernayaz	H	1	—	—
5743	Gorge du Trient, l'entrée	H	1	—	—
5751	„ „ „	H	1	—	—
15647	„ „ „	H	1	—	—

Route de Finhaut.

5790	Les Granges prés Salvan		1	—	—
5276	**Salvan**		1	1	1
5279	**Triquent**		1	—	—
5269	**Finhaut**		1	—	—
5283	„ et vue vers Tête-noire		1	—	—
5280	Vue de Finhaut vers Tête-noire et le Glacier du Trient		1	—	—
5289	Cabane de la Barbérine du C. A. S. (1850 m)		1	1	—
5298	„ „ „ „ „ „ „		—	1	—
5292	Vue prise de la Cabane de la Barbérine		—	1	—

Martigny, Route Tête-noire, Champex.

5746	**Martigny**, vue prise de la Bâtiaz		1	—	1
5748	„ et la Tour de la Bâtiaz		1	1	1
5749	„ „ „ „ „	H	1	—	1
5742	„ l'église et Col de la Forclaz		1	—	—
5741	„ „	H	1	—	—
5261	Col de la Forclaz (vers Pte d'Orny)		1	—	1
5265	Trient (vers Pte d'Orny)		1	—	—
5262	„ Grd.-Hôtel et Pte. d'Orny		1	1	1
5263	Tête-noire, l'Hôtel et vue vers Finhaut		1	1	1
5006	Col de Balme		1	—	—
5744	Gorge du Durnand	H	1	—	—
5740	**Champex** et le Grd. Combin		1	—	—
5739	„ (prise du Lac)		1	—	—
5738	Le Lac de Champex et le Grd.-Combin		1	—	1
5750	Champex d'en haut et la Dent du Midi		1	—	1

Route du Grand St-Bernard.

5712	**Val de Ferret**, Praz de Fort	H	1	1	—
5713	„ „ „ „ „ „		—	1	—
5710 et 11	Val de Ferret, parties de la vallée		—	1	—
5704	**Val d'Entremont**, Orsières		—	1	—
5705	„ „ Rive-haute		—	1	—
5706	„ „ Liddes		—	1	—
5707	„ „ Bourg-St-Pierre		—	1	—
5737	„ „ „ Chambre de déjeuner de Napoléon I		1	—	—
5708	„ „ Cantine de Proz		—	1	—
5709	**Grand St-Bernard**, l'Hospice		1	—	1
5702	**Val de Bagnes**, Sembraneher		—	1	—
5703	„ „ „ Gallerie de la Monnaie		—	1	—
5837 et 38	Val de Bagnes, Fionnay		—	1	—
5839	Val de Bagnes, Fionnay	H	—	1	—

Sion (Sitten).

			Quart	Kabinet	Mono
5509	**Sion**, vue générale		1	—	1
15649	„ et le Château Valère		1	—	—
5792	„ et vallé du Rhône		1	1	—
5903	„ vue prise du Tourbillon		—	1	—
5909	„ le Château Valère		1	1	—
5917	„ les deux Châteaux		—	1	—
5905, 06, 16	Sion, rues de la ville		—	1	—
15650	Sion, rue de Lausanne	H	1	—	—
5907	„ „ du Grd. Pont	H	—	1	—
5910 et 11	Sion, rues de l'ancienne ville	H	—	1	—
5914 et 15	„ Hexenturm"		—	1	—
5912	Sion, la cathédrale	H	—	1	—
5920	**Vendange** près de Sion		1	1	—
5893, 94, 95, 96 et 97	Etudes de vendange (Vallée du Rhône)		—	1	—

Sierre (Siders).

15651	**Sierre**, vers la vallée du Rhône		1	—	—
15652	„		1	1	—
15653	„		1	1	—
15794	„ vue vers Val d'Anniviers		1	—	—
15540	„ l'église	H	—	1	—
15539	„ une rue	H	—	1	—
15537	Venthône s. Sierre		1	1	—
15544	Veyraz „		—	1	—
5898	Château de Géronde près de Sierre (Vendange au bord du Rhône)		1	1	—
15535 et 36	Montana s. Sierre		—	1	—

9438	Vallée du Rhône, partie de Village	1	—	—
15692	„ „ „ „ „ „	1	—	—
15691	„ „ „ „ „ „	1	—	—

3347	**Louëche-ville**, (Leuk-Susten)	1	—	—

Louëche-les-bains, Gemmi
Lötschental, Petersgrat } voir partie IV. Alpes bernoises

Val d'Hérens.

5688	**Vex**, partie du village		—	1	—
5826 et 29	Mage, partie du village		—	1	—
5830	Mage, partie du village	H	—	1	—
15570	Les Pyramides d'Useigne		1	—	—
15571	„ „ „	H	1	—	—
15596	Chapelle-la-Garde		1	—	—
15575	Evolène		—	1	—
5823	„ une ruelle	H	—	1	—
15594	Haudères, partie du village		1	—	—
5825	„ la Guille		1	1	—
15595	Moulin à foulon. Val d'Hérens		—	1	—
5691	Ferpècle (Salay)		—	1	—
5692	Glacier de Ferpècle et Mont Miné		—	1	—

			Quart	Kabinet	Mono
15589	Vieille paysanne du Val d'Hérens	H	1	—	—
15591	Jeunes paysannes „ „ „		1	1	—
5828	Paysannes „ „ „		1	1	—
5820	Vieilles maisons „ „ „	H	—	1	—

Val d'Arolla.

15572	**Arolla,** La Montaz et Petite Dt de Veisivi		1	—	—
15573	„ Hôtel Kurhaus et Dent de Veisivi		1	—	—
15574	„ „ Mont Collon et le Mont Collon		1	—	—
15583	„ „ „ „ „ „ „ „	H	1	—	—
15576	„ Dent de Veisivi	H	1	—	—
15577	„ Petit Dent de Veisivi	H	1	—	—
15578	„ Aiguille de la Za	H	1	—	—
15579	„ Chapelle Catholique		1	—	—
15580	„ „ anglaise et Mont Collon		1	—	—
15581	„ „ „ „ Dent de Veisivi		1	—	—
15582	Mayens d'Arolla et le Mont Collon		1	—	—
5508	Mont Collon et le Glacier de l'Arolla		1	—	1
15585	Pigno d'Arolla		1	—	—
15586	„ „		1	—	—
15587	Mont Collon et Pigno d'Arolla		1	—	—

Montagnes d'Arolla.

15588	Plan de Bertol; **Mont Collon**		1	—	—
15597	Ascension du Mont Collon: Glacier d'Arolla et Mont Brulé		—	1	—
15598	„ „ „ „ vue sur les Aiguilles rouges de Darbonnière		—	1	—
15599	„ „ „ „ Col de Collon		—	1	—
15602	„ „ „ „ vue vers les Dts. de Bouquetin		—	1	—
15603	„ „ „ „ „ „ l'Evêque et Chancelier		—	1	—
15604	„ „ „ „ „ „ „ „ „	H	—	1	—
15605	Le Sommet du Mont Collon (3644 m)		—	1	—
15600	Mont Collon: Aiguille de la Za et Dent de Veisivi		—	1	—
15606	„ „ Mont Brulé		—	1	—
15601	Glacier de la Za des Zans et Col du Mont Brulé		—	1	—
15607	**Pigno d'Arolla:** Evêque et Petit Mont Collon		—	1	—
15610	„ „ Petit Mont Collon		—	1	—
15611	„ „ Glac. d'Arolla et Dts. de Bouquetin		—	1	—
15612	Col de Vuignette: les Aig. rouges		—	1	—
15613	„ „ „ Dent de Veisivi et Aig. de la Za		—	1	—
15614	Col de Chermontane et la Sengla		—	1	—
15608	„ „ „ „ Mont Oulie		—	1	—
15609	Glacier de Chermontane la Sengla et Mont Oulie		—	1	—
15617	**Aiguille de la Za** et Dent de Perroc		1	—	—
15618	„ „ „ „	H	1	—	—
15619	„ „ „ „ Dent blanche		1	—	—
15620	„ „ „ „ Monte Rosa, Matterh. et Dt. d'Hérens		1	—	—
15616	Cabane de Bertol: C. A. S. et Clocher de Bertol	H	1	—	—
15621	Col de **Bertol:** Vue vers les Dents de Bertol et des Bouquetins		1	—	—
15615	„ „ „ Vue vers Mt. Collon et Pigno d'Arolla		1	—	—
15622	Col des Bouquetins: Mt. Brulé et Dts. de Bouquetin		1	—	—
15623	**Tête blanche:** Valpelline et les alpes italiennes		1	—	—
15624	„ „ Glacier de la Za des Zans vers Mt. Collon		1	—	—
15625	„ „ Dent blanche et Weisshorn		1	—	—
15626	„ „ Zmuttgletscher et les Mont. de Zermatt		1	—	—
15627	„ „ Col d'Hérens et Matterhorn		1	—	—
15628	„ „ Dent d'Hérens (Mono 5697)		1	—	1

Val d'Anniviers.

		Quart	Kabinet	Mono
15720	Vissoye, vers Obergabelhorn et Besso	1	—	—
15721	„ et Hôtel d'Anniviers	1	1	—
15722	St-Luc vers Mt. Cervin et Obergabelhorn	1	—	—
15723	„ et Hôtel Mont Cervin	1	—	—
15724	„ partie du village	1	—	—
15851	Grimmentz	1	1	—
15725	Zinal, Vue générale vers les glaciers	1	—	—
15726	„	1	—	—
15736	„	1	—	—
15727	„ les Hôtels	1	—	—
15728	„ ancienne partie du village et le Besso	1	—	—
5832	„ Châlets	—	1	—
15729	„ Paysage près de Zinal	1	—	—
1348	Les Diablons, le sommet	1	—	—
1327	„ „ vue vers le glacier de Tourtemagne	1	—	—
1343	„ „ „ „ le Weisshorn	1	—	—
1340	„ „ „ „ Besso, Dt. blanche et Gd. Cornier	1	—	—
1346	„ „ „ „ Zinalrothorn	1	—	—
1344	„ „ crète, vue vers le Weisshorn, Créte de Millions	1	—	—
1342	„ „ vue vers le Zinalrothorn	1	—	—
1341	Alpe d'Arpitetta, vue vers le Weisshorn	1	—	—
1339	Besso, Vue vers le Zinalrothorn	1	—	—
1354	Panorama du Sommet du Besso: Weisshorn, Schallihorn	1	—	—
1355	Momming blanc, Zinalrothorn	1	—	—
1356	„ Triftjoch, Wellenkuppe	1	—	—
1357	Obergabelhorn, Mont Cervin	1	—	—
1358	Dent blanche, Grand Cornier	1	—	—
1359	Glacier de Moiry jusqu à Dent du Midi.	1	—	—
1352	Crête du Besso, vue vers la Dent blanche	1	—	—
1353	Le Sommet du Besso, vue vers Obergabelh., Mont Cervin	1	—	—

Glacier Durand-Mountet.

15730 et 1349	Petit Mountet, Cabane et Glacier Durand	1	—	—
1350	Glacier Durand et Roc noir	1	—	—
1032	Mountet Cabane C. A. S. et Obergabelhorn	1	1	1
15731 et 1033	Mountet Cab. „ vers Dt. blanche et Grd. Cornier	1	1	—
1334	Mountet Cabane „ et Pigne d'Allée	1	—	—
1338	„ vue du Trifthorn, Triftjoch et Wellenkuppe	1	—	—
1027	„ „ „ Obergabelhorn	1	—	—
1026	„ „ „ „ (4073 m)	1	1	—
1351	„ „ vers Mont Durand, Pte. de Zinal, Roc noir	1	—	—
1028 et 1029	Mountet vue vers „ „ „ „	—	1	—
1030	Mountet, vue vers Dent blanche et Grand Cornier	—	1	—
1333	„ „ „ „ „	1	—	—
1331	„ „ „ „ „ (coucher du soleil) H	1	—	—
1360	„ „ du Zinalrothorn	1	—	—
1024	„ „ „ „	—	1	—
1025	„ „ „ Triftjoch	—	1	—
1031	„ „ vers Pigne de l'Allée	—	1	—

Triftjoch, Obergabelhorn etc. voir pag. 14

Val Tourtemagne.

			Quart	Kabinet	Mono
5843	Glacier de Tourtemagne et Weisshorn		—	1	—
5844	Châlets à Gruben	H	1	1	—
5840	Schwarzhorn, Panorama vers Mischabel et Mont Rose		—	1	—
5841	„ „ „ Weisshorn et Dt. blanche		—	1	—

Lötschental siehe Abt. IV Gebiet der Berneralpen.

Route Visp-Zermatt (Nicolaital).

5924	Rhonebrücke bei Visp		—	1	—
5663	Visp und der Balfrin		1	1	1
5665	**Stalden,** mit Bahnhof und Alpen		1	—	1
5666	„ Hôtel und Dorf		1	—	—
5664	„ Bahn und Dorf (Kirche)		1	—	—
5667	Strasse in Stalden		1	—	—
5668	**Visp-Zermatt-Bahn,** Brücke bei Stalden		1	—	—
5669	„ „ „ Tal und Brunegghorn		1	1	—
5670	„ „ „ Visp „ „	H	1	—	1
5803	Hütte und Brunegghorn		—	1	—
15635	Grächen mit Brunegghorn und Weisshorn		—	1	—
15636	„ „ Weisshorn		—	1	—
5813	Motiv aus dem Vispertal	H	—	1	—
15569	Dorfgasse im Vispertal	H	—	1	—
5671	Zermattbahn, Brücke bei St. Niclaus		1	—	—
5683	**St. Niclaus,** mit Brunegghorn		1	—	1
5511	„ und die Visp (s. auch 5655)		1	1	—
15637	Taesch gegen das Breithorn		—	1	—
15638	Kirche in Taesch	H	—	1	—

Zermatt und Hochgebirge.

Zermatt und nächste Umgebung.

15702	**Zermatt,** und das Matterhorn		1	—	—
15693	„ „ „ „ (mit Alphütte)		1	—	—
5513	„ „ „ „ (kleinerer Masstab)		1	1	—
5512	„ „ „ „ (mit Kruzifix)		1	1	1
5500	„ „ „ „ (mit Gornergratbahn)		1	—	—
5504	„ „ „ „ (mit Wegpartie)		1	—	1
15711	„ „ „ „	H	1	—	—
15705	„ „ „ „	H	1	—	—
15704	„ „ „ „ (Alphütte)	H	1	—	—
5515	„ „ „ „ (Mono Nr. 5514)	H	1	1	1
15706	„ „ die Mischabel		1	—	—
15715	„ „ „ Mischabelkette		1	—	—
5640	„ „ Zinalrothorn	H	1	—	—
5518	Strasse in Zermatt		1	—	1
5519	Partie aus Zermatt		1	1	—
5517	Zermatt: Hôtel „Zermatt“		1	1	—
5516	„ „ „Mont Rose“		1	1	—
15737	„ vor dem Hôtel Mont Rose		1	—	—
5523	„ Partie an der Visp	H	1	1	1

			Quart	Kabinet	Mono
5632 u. 5659	Das alte Zermatt		—	1	—
5522	Partie aus dem alten Zermatt	H	1	1	—
5526	Zermatt, die Visp und das Wetterhorn	H	1	1	—
5524	Die Kirche in Zermatt	H	1	1	—
5520	English Church in Zermatt		1	1	—
5527	Wohnhäuser in Zermatt		1	1	1
5528	„ „ „		1	1	—
5531	Alte Häuser in Zermatt	H	1	1	—
5535	Zermatt, Blick auf die Mischabel		1	—	—
5534	Alphütte und Matterhorn	H	1	1	—
5533	Châlets „ „	H	1	1	1
5532	Hütten in Winkelmatten und Matterhorn		1	1	—
15694	„ im Zermattertal		1	—	—
15717	„ und die Mischabel		1	—	—
15746	„ gegen das Mettelhorn	H	1	—	—
15747	„ „ die Mischabel		1	—	—
15641	Speicher	H	—	1	—
5806	Dorfgasse	H	—	1	—
5809	„ und Matterhorn	H	1	1	—
5529	Dörflein „auf den Platten“		1	1	—
5657	„ „ „ „ und die Mischabel		1	1	—
5807	„ „ „ „ Stilleben	H	1	1	—
15748	„ „ „ „ gegen Rimpfischhorn		1	—	—
5530	„ „ zum See“		1	1	1
5536	Zermattbachbrücke am Weg zur Gornerschlucht	H	1	1	1
15719	„ und Matterhorn	H	1	—	—
5643	„	H	1	—	—
5538	**Gornerschlucht**, I	H	1	1	—
5539	„ II	H	1	1	—
5540	„ II	H	1	1	1
5656	Zermattertal vom Wege nach der Gornerschlucht		—	1	—

Riffel-Gornergrat.

5558	Gesamtübersicht der Gornergratbahn	Zermatt, Riffel, Gornergrat, Monte Rosa.	1	—	—
5559			1	—	—
5560			1	1	—
5561	**Gornergratbahn**, die Findelenbachbrücke	H	1	—	1
5563	„ „ „	H	1	—	—
5566	„ Tunneldurchblick auf Matterhorn	H	1	—	—
5569	„ Station **Riffelalp**		1	—	—
5570	„ „ „ u. Rimpfischhorn		1	—	—
15707	Partie am Weg zur Riffelalp	H	1	—	—
5567	„ „ „ „ „ (Arven)	H	1	—	1
5568	Das Matterhorn, von Riffelalp ges.	H	1	1	—
5573	Riffelalp und Matterhorn		1	1	—
5574	„ „ „	H	1	1	—
5636	Arven und Matterhorn	H	1	1	—
5637	„ „ „	H	1	1	—
15708	„ „ „ (gross)		1	1	—
15742	„ „ „ „		1	—	—
15709	„ „ „ (Durchblick)	H	1	—	—
15710	„ „ „	H	1	—	—
5571*	Riffelalp und Zermatt		1	1	1
5572*	„ mit Rothorn und Weisshorn		1	1	—
5641	Gornergratbahn: Station **Riffelberg** und Matterhorn		1	—	1
5579*	„ „ „ „ „		1	1	—
5576*	„ „ „ „ Weisshorn		1	1	—
5578	**Riffelberg**, mit Mischabel u. Berneralpen		1	—	1
5580	„ Bl. auf Riffelalp u. Zermatt		1	—	1
5505	„ Hôtel und Matterhorn		1	—	—

			Quart	Kabinet	Mono
5642	**Riffelberg,** das Matterhorn	H	1	1	—
15745	„ „	H	1	—	—
5581	„ „ (m. Kühen)	H	1	—	—
5577	„ „ „		1	—	—
5582	Blick vom Gugel (Riffelberg) a. Findelengl.		1	1	—
5583	Riffelsee uud Matterhorn		1	1	1
5584	Riffelhorn und Matterhorn		1	1	—
5585	Auf dem Gipfel des Riffelhorn		1	1	—
5586	Gornergrat vom Riffelhorn gesehen		1	—	—
928	Riffelhorn: Blick auf Monte Rosa, Lyskamm		—	1	—
930	„ „ „ „ „		—	1	—
929	„ „ „ Lyskamm		—	1	—
927	„ „ „ Breithorn		—	1	—
926	„ „ „ Theodulpass		—	1	—
925	„ „ „ Rothorn und Weisshorn		—	1	—
15743	Am Weg zum Gornergrat (Maultiere)		1	—	—
5589	Gornergratbahn und Lyskamm		1	—	—
5587	„ „ Breithorn		1	—	—
5588	Station **Gornergrat**: Rothorn und Weisshorn		1	1	1
5600	Hôtel Gornergrat und Matterhorn		1	1	1
5796	„ „ mit Theodulpass und Matterhorn		1	—	—
15712	Gornergrat. Blick auf Monte Rosa		1	—	—
5590	„ „ „ „ „		1	—	1
5591	„ „ „ Breithorn		1	—	1
15744	„ Hôtelterrasse: Monte Rosa u. Lyskamm		1	—	—
5592	Panorama vom Gornergrat 4- oder 8-blättrig: Berneralpen b. Alphubel		1	—	—
5593	Allalinhorn b. Stockhorn		1	—	—
5594	Weisstor und Monte Rosa		1	—	—
5595	Lysskamm und Zwillinge (Mono Nr. 5564		1	—	1
5596	Breit- und Kl.-Matterhorn		1	—	—
5597	Theodulpass und Matterhorn		1	—	—
5598	Dentblanche b. Rothorn		1	—	—
5599	Schallhorn b. Berneralp.		1	—	—

Findelen, Adlerpass, Mischabel.

15716	Das Findelental m. Rimpfischhorn u. Strahlhorn.	H	1	—	—
5545	Auf dem Weg nach Findelen		1	1	—
5547	Dörflein **Findelen** und Matterhorn	H	1	1	1
5546	„ „ mit Kapelle		1	1	—
5548	Findelen: Hôtel und Gletscher		1	1	1
5549	„ „ „ Matterhorn		1	1	—
5550	„ Arvengruppe		1	1	—
5812	„ gegen den Triftgletscher		1	1	—
5808	„ „ Obergabelhorn		1	1	—
5629	„ Blick auf Gabelhorn. Rothorn u. Weisshorn		1	1	—
5582	**Findelengletscher,** Gesamtübersicht		1	1	1
5554	„ mit Rimpfisch- u. Strahlhorn		1	—	—
5552	Grünseeli am Findelengletscher		1	1	—
5791	„ mit Rimpfisch- und Strahlhorn		1	—	—
5551	Schafherde am Findelengletscher		1	—	1
5553	Auf dem Findelengletscher		1	1	—
5556	Der **Stellisee** am „		1	1	—
5555	„ „ „ „	H	1	1	—
5557	Cabane Z'Fluh mit Strahlhorn	H	1	1	—
1000	Zeltbiwak am Findelengletscher		1	1	—
1001	Fuss des Adlerhorns: Blick auf Monte Rosa		—	1	—
1002	„ „ „ „ „ Breithorn		—	1	—
1003	„ „ „ „ „ Matterhorn		—	1	—
1005	**Adlerpass**: Blick auf Weissmies		1	1	—
1006	**Strahlhorn**: „ „ Monte Rosa		—	1	—

		Quart	Kabinet	Mono
1007	**Strahlhorn**: Blick auf Monte Rosa	—	1	—
1008	„ „ „ Weisstor	—	1	—
1011	**Rimpfischhorn** v. obern Schneeplateau	—	1	—
1012	„ Bl. auf Monte Rosa	—	1	-
1013	„ „ „ Mischabel	1	1	—
1014	„ Nordgipfel u. Monte Rosa	1	1	—
1015	„ „ „ Mischabel	—	1	—
1009	Panorama vom { Dentblanche, Rothorn	—	1	—
1010	Rimpfischhorn { Weisshorn	—	1	—
1066	**Alphubel**, Blick auf Matterhorn	—	1	—
1067	„ „ „ Allalinhorn	—	1	—
1068	„ „ „ „	—	1	—
1069	„ „ „ Dom und Täschhorn	—	1	—
1070	„ „ „ „ „ „	—	1	—
1071	Alphubeljoch: Blick auf Feegletscher	—	1	—
1072	„ „ „ Saas-Fee	—	1	—
1016	**Domhütte** S.A.C. (am Festigletscher)	—	1	—
1017	„ „ und Weisshorn	1	1	—
1018	„ „ „ Brunegghorn	—	1	—
1019	„ Blick auf Zinalrothorn	—	1	—
528	„ „ „ Breithorn, Matterhorn	—	1	—
1020	Festijoch und Blick auf Zinalrothorn	—	1	—
1021	u. 1022 Nadeljoch- und Grat v. Hohbergf	—	1	—

Monte Rosa, Lyskamm, Breithorn, Theodul.

931	**Bétempshütte** S.A.C. und Lyskamm		1	1	1
932	Panorama { Clubhütte und Lyskamm		1	1	—
933	von der { Castor und Pollux		—	1	—
934	Bétempsh. { Breithorn, Wetterhorn		—	1	—
935	(S.A.C.) { Dentblanche, Gornergrat		—	1	—
938	Blick von d. Bétempshütte auf Dentblanche		—	1	—
936	„ auf Lyskamm und Moräne der Grenzgl.		—	1	—
937	„ „ Castor und Pollux		1	1	—
5735	**Monte Rosa** { Matterhorn, Dentblanche		1	—	1
5736	Bl. v. Grenzgl. { Gabelhorn b. Weisshorn		1	—	—
939	„Sattel“: Blick auf den Lysskamm		—	1	—
940	„ „ „ Lysjoch, Ludwigshöhe		—	1	—
947	{ Lyskamm, Graïsche Alpen		1	1	—
946	Panorama { Montblanc b. Gabelhorn		1	1	—
945	vom { Weisshorn, Mischabel		1	1	—
944	**Monte Rosa** { Nordend, Berneralpen		1	1	—
943	**(Dufoursp.)** { Grenzgipfel, Italien		1	1	—
948	{ Zumsteinspitze Cab. Margh.		1	1	—
941	Dufourspitze (Höchster Gipfel des Monte Rosa)	H	1	1	1
942	„ „ „ „ „ „		—	1	—
956	**Lysjoch**, Blick auf Breithorn, Matterhorn, Dentblanche		—	1	—
949	„ „ „ Monte Rosa, Zumsteinspitz		—	1	—
953	Panorama { Dentblanche bis Rothorn		—	1	—
952	v. Lysjoch { Weisshorn bis Blümlisalp		—	1	—
950	Lysjoch: Blick auf Signalkuppe u. Parrotspitze		1	1	—
951	Der **Lyskamm** vom Entdeckungsf. gesehen		1	1	—
954	Panorama v. { Berneralpen, Mischabel		1	1	—
955	**Lyskamm** { Monte Rosa		1	1	—
5507	Theodulgletscher und Monte Rosa-Massif		1	—	—
5601	**Theodulhütte** mit Lyskamm und Breithorn		1	1	1
5506	„ „ „ „ „ (grösser)		1	1	—
5602	Panorama von der { Matterhorn bis Weisshorn		1	—	—
5603	Theodulhütte { Berneralpen „ Lyskamm		1	—	—
5604	**Obere Theodulhütte** und Matterhorn		1	1	—
5605	Matterhorn vom Theodul gesehen	H	1	—	1
5606	Besteigung des **Breithorns**		1	—	—

			Quart	Kabinet	Mono
5608	Panorama vom Gipfel des **Breithorn**	Graïsche Alpen	1	—	—
5609		Montblanc Gd. Combin	1	—	—
5610		Breithorn-Gipfel, Matterhorn	1	—	—
5611		Gabelhorn, Weisshorn	1	—	—
5612		Berneralpen, Mischabel	1	—	—
5613		Bündneralpen, Weisstor	1	—	—
5614		Monte Rosa-Massif	1	1	1
5607	Gipfel des Breithorn		1	1	—
5806	Gabelhörner und Zinalrothorn		—	1	—
5543	Gornergletscher und Matterhorn	H	1	1	—
5544	„ Lyskamm und Breithorn		1	1	—
5541	„ und Breithorn		1	1	1
15713	„ „ „	H	1	—	—

Schwarzsee, Matterhorn.

5615	**Schwarzsee**-Hôtel und Matterhorn		1	1	1
5616	„ „ „ Monte Rosa		1	1	1
5617	Der Schwarzsee mit Hôtel und Monte Rosa		1	1	—
5639	„ „ und Kapelle „Maria z.Schnee“		1	1	1
5804	„ „ „ „ „ „ (Wallf.)		1	1	—
5618	„ „ „ das Matterhorn	H	1	—	—
5619	Hörnli und Matterhorn vom Schwarzsee ges.		1	1	—
5638	Monte Rosa und Gornergletscher (Cab. 908 u. 909)		1	1	1
5620	Matterhorn vom **Hörnli** ges.		1	—	1
5502	„ „ „ „ (Cab. 902)		1	1	—
906	„ „ „ „	H	—	1	—
907	„ „ „ „ (grösser)	H	—	1	—
903	Dent blanche „ „		—	1	—
5558	Aussicht v. **Hörnli**: Zermatt, Riffelalp (Cab. 905)		1	1	—
5559	Aussicht v. **Hörnli**: Gornergrat, Monte Rosa		1	—	—
5503	Furgg-Gletscher und Matterhorn		1	—	—
1040	Furgg-Joch mit Monte Rosa und Breithorn		—	1	—
910	**Matterhornhütte** S.A.C. und Matterhorn		1	1	—
911	„ „ „ „	H	1	1	—
912	Blick von der Matterhornhütte nach Norden		—	1	—
913	Matterhorn v. Einstieg in die Felsen ges.	H	1	1	—
914	Am Schweizergrat. Blick auf d. Dentblanche		—	1	—
915	„ „ „ nach Osten		—	1	—
916	Die Seilstellen an der Schulter des Matterhorn	H	—	1	—
1052	Schweizergipfel des Matterhorn	H	—	1	—
1053	**Matterhorn**: Blick vom Gipfel auf Dentblanche		1	1	—
1051	Italienischer Gipfel des Matterhorn und Aussicht		1	1	1
1050	„ „ Blick auf Dent d'Hérens etc.		1	1	—
1049	Pic Tyndal: Gipfelaufbau des Matterhorn	H	—	1	—
1048	Tyndalgrat: Ausblick auf Pic Tyndal etc.	H	1	1	—
1043	**Die beiden italienischen Clubhütten** u. Gde. Tour	H	1	1	—
1044	Unt. (neue) Clubhütte. (Cab. Louis Savoie)	H	—	1	—
1045	Italienische Clubhütte: Bl a. Dentblanche, Weissh.		—	1	—
1046	„ „ „ „ Weisshorn		1	1	—
1047	„ „ „ „ Tête de Lion	H	—	1	—
1041	**Col du Lion**: Blick auf das Matterhorn	H	1	1	—
1042	„ „ „ und die Felsen des Matterhorns	H	—	1	—

Stockje — Col d'Hérens, Dentblanche.

5700	Das Matterhorn v. Stockje gesehen	—	1	—
962 u. 5701	Dent d'Hérens v. Stockje ges	—	1	—
5693	**Col d'Hérens**, Panorama	—	1	—
5694	„ „ „	—	1	—
15629	Matterhorn vom Col d'Hérens ges. (Cab. 5696)	1	1	—

			Quart	Kabinet	Mono
5697	Col d'Hérens: Blick auf Dent d'Hérens		—	1	—
5692	„ „ „ „ Tête de Chavanne		—	1	—
15630	„ „ „ „ Dentblanche (Cab. 5695)		1	1	—
959	**Schönbühl**: Zeltlager und Matterhorn		1	1	—
960	„ „ „ Dent d'Hérens		—	1	—
961	„ Blick auf Matterhorn		—	1	—
962	„ „ „ Dent d'Hérens		—	1	—
963	**Dentblanche**: Blick auf das Matterhorn		1	1	—
964	„ „ „ Dent d'Hérens		1	1	—
965	„ Gipfelaufbau v. Südgrat		1	1	—
966	„ Blick auf Col de Zinal		—	1	—
972	„ „ „ Weisshorn, Mischabel		—	1	—
968	„ Gipfel u. Dent d'Hérens		—	1	—
967	„ Die Gensdarmen am Südgrat	H	—	1	—

Tête blanche siehe pag. 7.

Staffelalp — Höhbalm — Trift.

5622	**Z'mutt** mit Rimpfischhorn und Strahlhorn	H	1	1	—
15714	„ „ Matterhorn	H	1	—	—
5621	„ „ „		1	1	
5802	„ Dorfpartie		—	1	—
15567	Z'muttgletscher und Gabelhörner		—	1	—
5634	Das Matterhorn (vom Wege nach Staffelalp)	H	1	—	—
5625	**Staffelalp**-Hôtel und Matterhorn		1	1	—
5626	„ Blick auf das „ (Arve)		1	1	1
5623	„ Weide		1	—	—
5624	„ -Hôtel und Z'muttgletscher		1	1	1
5798	Auf Höhbalm (Viehgruppe)		1	1	—
5627	**Höhbalm**, Blick auf das Matterhorn		1	1	—
5635	„ „ „ „ „	H	1	1	—
15740	„ „ „ die unt. Gabelhörner		1	—	—
15749	Monte Rosa-Gruppe von „ „ ges.		1	—	—
15739	Matterhorn u. Dt. d'Hérens v. unt. „ „		1	—	—
15738	Unteres Gabelhorn, Blick auf Monte Rosa-Gruppe		1	—	—
5630	Trift Hôtel mit Gletscher und Wellenkuppe		1	1	1
5628	„ „ und Monte Rosa		1	1	—
5631	„ Blick auf „ „		1	—	—
15741	Das Trift-Seeli und Monte Rosa Gruppe (Cab. Nr. 979)		1	1	—
977	Obergabelhorn und Wellenkuppe	H	1	1	—

Mountet siehe Seite 8.

Obergabelhorn, Triftjoch, Zinalrothorn.

978	Obergabelhorn und Wellenkuppe v. d. Moräne ges.		—	1	—
1039	**Obergabelhorn**, Gipfel und Dentblanche		1	1	—
1034	„ Blick auf das Weisshorn		—	1	—
1035	„ „ „ die Mischabelkette		—	1	—
1036	„ „ „ Monte Rosa		1	1	—
1037	„ „ „ das Matterhorn		—	1	—
1038	„ „ „ Dent d'Hérens		—	1	—
15735	Auf dem Triftgletscher		1	—	—
1328	Die Wellenkuppe vom Triftgletscher gesehen		1	—	—
1345	Mittelgabelhorn u. Matterhorn v. „ „		1	—	—
15732	**Triftjoch**, Blick auf Obergabelhorn	H	1	—	—
15733	„ „ „ Dentblanche	H	1	—	—
15734	„ „ „		1	—	—
1335	Panorama vom { Rimpfischhorn, Monte Rosa		1	—	—
1336	Triftjoch aus { Lyskamm, Breithorn		1	—	—

		Quart	Kabinet	Mono
15750	**Das Zinalrothorn,** (4223 m) v. unt. Gabelhorn aus H	1	—	—
15751	„ vom Schneegrat aus (Cab. 982) H	1	1	—
15752	Schneegrat a. Zinalrothorn Bl. a. Weissh. („ 984) .	1	1	—
15753	„ „ „ „ „ Mischabel („ 981) .	1	1	—
15754	„ „ „ „ „ Monte Rosa . .	1	—	—
989	„ „ „ „ „ Matterhorn . .	—	1	—
987	„ „ „ „ „ „ u. Obergh.	—	1	—
15755	„ „ „ „ „ Obergabelhorn und Dentbl. (Cab. 935)	1	1	—
986	„ „ „ „ „ Obergabelhorn . .	—	1	—
983	„ „ „ „ „ Dentblanche . .	1	1	—

Hohlicht, Weisshorn.

1054	Aufstieg zum **Hohlicht**: Berner Alpen . . .	—	1	—
1055	Alter Schlafplatz am Hohlicht	—	1	—
1056	Hohlicht: Blick auf Zinalrothorn	—	1	—
1059	„ „ „ Mettelhorn	—	1	—
1058	„ „ „ Rimpfischhorn, Monte Rosa .	—	1	—
1057	„ „ „ Mischabel	1	1	—
1060	Panorama vom **Gipfel** des **Weisshorn** (4512 m) — Mischabelgruppe	1	1	—
1061	Rimpfischhorn, Weisstor . . .	1	1	—
1062	Monte Rosa, Breithorn	1	1	—
1063	Theodul, Matterhorn	1	1	—
1064	Dent d'Hérens, Dentblanche . . .	1	1	—
1065	Montblanc, Grd. Combin . . .	1	1	—

Zermatter Bergführer siehe Abteilung VIII.

Saas-Tal.

5780	Am Eingang ins Saas-Tal	1	—	—
5781	Aus dem Saas-Thal	1	—	—
15849	Saas-Grund	1	—	—
5676	**Saas-Fee,** gegen den Alphubel	1	—	—
5673	„ „ „ „	1	1	1
5675	„ mit Weissmies	1	—	—
5674	„ „ „ und Laquinhorn . . .	1	—	—
5672	„ „ Alphubel	1	1	—
5676	„ Dorfpartie	1	—	—
5788	„ die Hôtels	1	—	—
5779	„ am Wege zur Kapelle . . . . H	1	—	—
5677	„ Kapelle zur „Hohen Stiege“ . . .	1	1	—
15850	„ „ „ „ „ . . H	1	—	—
5681	„ Häuser mit Fletschorn u. Laquinhorn .	1	—	—
5680	„ Alphütten und Feegletscher . . .	1	1	—
5678	„ „ am „	1	1	—
5783	„ „ „ „	1	—	—
5679	„ Lärchengruppe und Feegletscher . .	1	—	1
5784	„ Blick auf den Alphubel . . . H	1	—	—
5782	„ Weg u. „ „ „ „ . . . . H	1	—	—
5777	„ Alphubel u. Mischabel	1	—	—
5787	„ Alphütten „ „	1	—	—
5786	„ Alphubel und Täschhorn	1	—	—
5682	„ Lärchengruppe und Feegletscher . H	1	1	—
5684	Hochbalmgletscher . . . . . H	1	1	—
5764	Clubhütte A. A. C. Z. am Ulrichshorn	1	1	—
15844	Mattmarksee	1	—	—

			Quart	Kabinet	Mono
15846	Mattmarksee	H	1	—	—
15847	Mattmark-Hôtel		1	—	—
15848	„ „ Roc-bleu		1	—	—
15845	„ Bach und Fillar-Rothorn		1	—	—

Simplon.

Brig.

15656	**Brig,** gegen Belalp und Eggishorn		1	—	—
15545	„ mit Bahnhof und Tunneleingang		1	—	—
5795	„ gegen den Simplon (Cab. 5928)		1	1	—
15655	„ „ „ „		1	—	—
5926	„ (mit Heuergruppe)		—	1	—
5927	„ von NW gesehen		—	1	—
5929	„ Stockalper-Schloss		—	1	—
5930	„ „ „ und Strasse	H	—	1	—
5931	„ Strasse und Markt	H	—	1	—
5932	„ Hauptplatz		—	1	—
15657	„ Bahnhof		1	—	—
5934	Hochkapelle bei Brig		—	1	—
5939	**Naters,** von Süden gesehen		—	1	—
5940	„ und Brig gegen den Simplon		—	1	—
5938	„ „ Burg Urnavas		—	1	—
5937	„ die Kirche		—	1	—
15658	Simplonbahn, Tunneleingang bei Naters		—	1	—

Simplonstrasse.

15659	Refuge Nr. 2 bei Schallenberg		1	—	—
15660	Berisal u. Saltinebrücke (Cab. 5716)		1	1	—
15661	„ „ dieSimplonstrasse		1	—	—
15662	Hôtel Berisal		1	—	—
15690	Refuge Nr. 4		1	—	—
15663	Simplonstrasse und Blick auf die Berneralpen		1	—	—
15664	Kaltwassergallerie und Fall		1	—	—
15665	„ „ „	H	1	—	—
15666	Gallerien bei Refuge Nr. 6 und Kaltwassergletscher		1	—	—
15667	Wintergallerie (Inneres)		1	—	—
15668	„ gegen Monte Leone		1	—	—
15669	Blick von der Passhöhe auf die Berneralpen		1	—	—
15670	„ „ „ „ (Aletschhorn)		1	—	—
15671	**Simplon-Kulm,** Hôtel Bellevue		1	—	—
15672	**Simplon-Hospiz,** gegen das Fletschhorn		1	—	—
15673	„ „ Wasenhorn und Kaltwassergl.		1	—	—
15674	„ und Monte Leone		1	—	—
5762	„ (im Winter)		—	1	—
5718	Blick von der Strasse auf Fletschhorn		—	1	—
15675	Altes Simplon-Hospitz		1	—	—
15676	„ „ und Kloster		1	—	—
5719	Dörflein Eggen und Fletschhorn	H	—	1	—
15677	Gletscherbruch des Rossbodengletscher (19. März 1901)	H	1	—	—
15678	**Simplon-Dorf**		1	—	—
15679	„ und Fletschhorn	H	1	—	—
15680	„ „ „	H	1	—	—
15681	Brücke in der Gondoschlucht	H	1	—	—
15683	„ „ „ „ und Diveria	H	1	—	—

			Quart	Kabinet	Mono
5722	**Gondoschlucht**	H	—	1	—
15682	„ und Refuge Nr. 9	H	1	—	—
15684	„ „ Doveriafälle		1	—	—
15685	„ „ „	H	1	—	—
15686	Gondo (Ruden)	H	1	—	—
15687	„ gegen den Simplon		1	—	—
15688	„ „ „ „	H	1	—	—
15689	„ Vairafälle	H	1	—	—
18090	**Iselle**		1	—	—
18091	„ verso il Sempione		1	—	—
18092	„ Col Fletschhorn		1	—	—
18093	„ Dogana Italiana		1	—	—
18094	„ strada		1	—	—
18095	Strada e galleria presso Iselle		1	—	—
18096	„ „ „ „ „	H	1	—	—

Ferrovia del Sempione (Simplonbahn)

18097	Frontale della galleria a Iselle		1	—	—
18098	Stazione ferroviaria a Iselle		1	—	—
18099	Trasquera		1	—	—
18100	Ferrovia Sopra Varzo	H	1	—	—
15547	Veduta generale del val di Varzo		1	—	—
18101	Varzo e Trasquera		1	—	—
18102	Varzo		1	—	—
18103	Ponte San Giovanni		1	—	—
18104	Ferrovia presso Varzo		1	—	—
18105	Strada e ferrovia		1	—	—
18106	Galleria e Ponte San Giovanni		1	—	—
18107	„ „ „ „ „		1	—	—
18108	Pontecino vecchio	H	1	—	—
18109	Ponte di Crevola	H	1	—	—
18110	Presso Crevola		1	—	—
18111	Crevola		1	—	—
18112	Ponte di Crevola		1	—	—
18113	**Domodossola** e Monte Calvario		1	—	—
18114	„ vista dal Monte Calvario		1	—	—
18115	„ Panorama		1	—	—
18116	„ Via Sempione		1	—	—
18117	„ „ „	H	1	—	—
18118 u. 18061	„ Piazza del mercato		1	1	—
18119	Vogona, linea del Sempione		1	—	—
18120	„ „ „ „		1	—	—
18121	Cuzzano „ „ „		1	—	—

Belalp-Eggishorn.

5949	Weg Brig Belalp, im Geimen		—	1	—
5951	„ „ „ Dörflein Platten		—	1	—
5959	Hôtel Belalp und Monte Leone		1	1	—
5953	„ „ Aussicht gegen den Simplon		—	1	—
5955	Alpsegen auf Belalp Dörfchen		1	1	—
5696	Belalp Dörfchen		—	1	—
642	Belalp, Blick auf den grosen Aletschgletscher		1	1	1
5961	**Grosser Aletschgletscher**, von unterh. Belalp ges.	H	—	1	—
15761	„ „ die Endzunge u. Eggishorn		1	—	—
5968	„ „ Uebergang n. Riederfurka		1	1	—
5965	„ „ Ziegenherde im Aletschw.		—	1	—
5963	Aletschwald, Blick auf den grossen Aletschgletscher		1	1	—
15759	Blick auf Oberaletschgletscher und Sparrhörner		1	—	—
15760	„ „ „ „ „	H	1	—	—

			Quart	Kabinet	Mono
647	Oberaletschhütte S.A.C. (siehe Berner-Oberland)		1	1	1
5973	Riederfurka gegen Oberaletschgletscher		1	1	—
15764	„ -Hôtel, Blick gegen Oberaletsch		1	1	—
15758	„ „ gegen Belalp		1	—	—
15762	„ Blick auf Belalp		1	—	—
5980	Milchträger auf dem Wege nach Riederalp		1	1	—
5981	Blick vom Weg nach Riederalp (Zermatterberge)		1	1	—
15756	Riederalp, Hôtel und Kapelle		1	—	—
15763	„		1	—	—
15757	„ Blick auf Brig, Mischabel u. Weisshorn		1	—	—
15788	Bettmeralp		1	—	—
5975	„ und Walliseralpen	H	1	1	—
15795	Hôtel Jungfrau am **Eggishorn**		1	1	—
5990	„ „ „ „ (m. Reitpferd)	H	—	1	—
15793	Blick vom Hôtel auf Fiesch und Rhonetal		1	—	—
15796	**Eggishorn**: Weg und Gipfel	H	1	—	—
15769	Blick auf Walliseralpen, Bettmer- und Fiescherhorn		1	—	—
15765	Panorama vom Eggishorn: Mischabel, Weisshorn, Montblanc		1	—	—
15766	Panorama vom Eggishorn: Nesthorn, Aletschhorn		1	—	—
15767	Panorama vom Eggishorn: Jungfraugruppe und Aletschgletscher		1	1	—
15768	Panorama vom Eggishorn: Finsteraarhorn und Fieschergletscher		1	1	—
15784	Mittler Aletschgletscher u. Aletschhorn v. Eggish. ges.		1	—	—
15770	Wallis. Fiescherhörner u. Wannehorn „ „ „		1	—	—
5899	Eggishorn, Blick auf grossen Aletschgletscher		1	1	—
5986	Blick auf Jungfrau, Mönch u. Eiger		—	1	—
15777	**Märjelensee**, m. Mönch u. Trugberg		1	—	—
15776	„ „ „ „		1	—	—
5982	„ gegen Sattelhorn u. Olmenhorn		1	1	—
15774	„ „ das Weisshorn		1	—	—
15778	„ u. Eggishorn		1	—	—
15775	„ m. Aletschgletscher u. Aletschhorn		1	—	—
15779	„ „ Strahlhorn	H	1	—	—
672	„ u. Aletschgletscher		—	1	1
5983	Am Märjelensee		1	1	—
15771	Grosser Aletschgletscher u. Walliser Fiescherhörner		1	—	—

Concordiahütte etc. s. Abt. Berneroberland.

5992	Stockalp und Fieschergletscher		1	1	—
15791	Fiescheralp und Blick ins Rhonetal		1	—	—
15792	„ „ „ auf Aernen		1	1	—
15782	„ „ „ „ Fieschergletscher		1	—	—
5995	„		—	1	—

Das Goms.

5936	Oberste Reben im Rhonetal bei Brieg	H	1	1	—
5947	Lax		1	1	—
15699	Fiesch		1	—	—
5997	„		1	1	—
5998	„ alte Häuser u. Kirche	H	—	1	—
5999	Säge in Fiesch		—	1	—
5943	Gensdarme in Fiesch	H	1	1	—
5941	Aernen bei Fiesch gegen die Fiescherhörner		—	1	—
5942	Heuer bei Aernen		—	1	—
5944	Galgen in Aernen		1	1	—
5945	Oberster Kastanienbaum im Rhonetal		1	1	—
5946	Partie an der Strasse bei Fiesch (Rhone)		—	1	—
15701	Niederwald gegen Furkahorn		1	—	—
15500	Blitzingen		1	1	—
15697	Biel		1	1	—

			Quart	Kabinet	Mono
15698	Reckingen, Hôtel Blinnenhorn		1	—	—
15502	„		1	1	—
15503	„ Kornernte		1	1	—
15786	**Münster**		1	—	—
15505	Dorfgasse in Münster	H	—	1	—
15506	Geschenen, Dorfjugend		—	1	—
15797	Ulrichen gegen das Weisshorn		1	—	—
15696	Obergestelen gegen den Galenstock		1	—	—
15787	Oberwald		1	—	—
15509	„ Postankunft		1	—	—

Typen und Genrebilder aus dem Wallis.

15530	Ochsengespann im Unterwallis		1	1	—
15531	Bäuerinnen mit Maultier		1	1	—
15518	Gomserinnen	H	1	1	—
15519	Rauchende Gomserinnen	H	—	1	—
15520	Holzhauer in Fiesch	H	—	1	—
15521	Heustadel	H	—	1	—
15522	Milchschlitten	H	—	1	—
15523	Milchtransport auf Schlitten	H	—	1	—
15516	Flachsrifflen im Goms		—	1	—
15517	„ „ „		—	1	—
15514	Mistaufladen „ „	H	—	1	—
15515	Misttransport „ „		—	1	—
15512	Feldarbeit bei Münster		—	1	—
15513	„ „ „ (Säen)		—	1	—
15511	Gomser Landleute	H	—	1	—
15529	Frau am Butterfass	H	—	1	—
15524	u. 25 Spinnerinnen im Goms		—	1	—
15526	Walliser Ziegen		1	1	—
15640	Kornspeicher im Unterwallis		—	1	—
15643	Walliser Bäuerin	H	1	1	—
15532	„ Bauern		1	1	—
15533	Kinder mit Ochsenschlitten	H	—	1	—
15534	Schafherde mit Sennhütte	H	—	1	—

Griespass, Val Formazza.

5733	Griespass und Nufenenstock		—	1	—
5732	„ Griesgletscher und Blindenhorn		—	1	—
5731	„		—	1	—
5730	„ Blick gegen den Basodino		—	1	—
5729	„ von Bettelmatten ges.		—	1	—
5727	**Tosa-Fall**		—	1	—
5728	„ „	H	1	1	1
5726	Val Formazza, Pommat		—	1	—
5725	„ „ Alla Chiesa (Andermatten)		—	1	—
5724	Baceno, valle di Doverio		—	1	—

WEHRLI A.-G., KILCHBERG-ZÜRICH.

Nachtrags-Katalog 1906/07.

VI. Abteilung:

Wallis, Hoch-Savoyen.

Bemerkungen:

Alle Aufnahmen sind, sofern nicht speziell etwas anderes bemerkt, im Originalformat II (16½×22 cm). Bilder in Hochformat sind durch ein H vor der Nummer ausgezeichnet. Für alle anderen Bemerkungen betr. Preis Ausführung etc. vide Haupt-Katalog.

Chamonix.

H	5335	Chemin de fer à Chamonix. Pont Piralofaz et Aig. du Midi
	5336	Village et Glacier des Bossons près Chamonix
H	5361	Chemin de fer à Martigny près de Chamonix
	5301	Chamonix et le Montblanc
	5300	„ „ „ „
	5306	„ le Montblanc et Aig. du Midi
	5307	„ „ „ „ „ „
	5308	„ Partie et le Montblanc
	5309	„ „ „ „ „
	5310	„ „ „ „ „
	5311	„ l'Arve et le Montblanc
	5312	„ „ „ „ „
	5303	„ et l'Aig. du Midi
	5304	„ „ le Brévent
	5305	„ „ „ „
	5328	„ „ „ „
	5428	„ et les Aig. Rouges
	5362	„ „ „ „ „
	5329	„
	5327	„
	5314	„ Rue et le Montblanc
	5313	„ „ „ „ „
	5315	„ L'église et le Brévent
	5332	„ Rue et le Brévent
	5317	„ Monument Saussure (en face)
	5331	„ „ „ (profiil)
	5330	„ l'église et le Montblanc
	5363	„ Casino Municipal
H	5316	„ „ „ et l'Aig. du Dru
	5337	„ les Tines et l'Aig. du Midi

5364 Chamonix, l'Arve et Hôtel de la Poste et le Montblanc
5318 L'Arve et le Montblanc près de Chamonix
H 5302 „ „ „ „ „ „ „
5365 Lac des Gaillands et l'Aig. du Midi
5435 „ „ „ „ „ „ „
5366 „ „ „ Ruines et le Montblanc
H 5367 „ „ „ „ et l'Aig. du Midi
5434 Les Gaillands et l'Aig. du Dru

5432 Glacier des Bossons et l'Aig. du Midi
H 5378 „ „ „ „ „ „ „

Ascension du Montblanc.

5342 Pierre Pointue, Pavillon et l'Hôtel
5341 „ „ le Châlet
5343 „ „ Glacier des Bossons
5433 „ „ „ „ „
5344 La Route aux Grands Mulets
5345 Grds. Mulets, les Rochers de l'heureux retour
5334 Les Grands Mulets et la vallée de Chamonix
5333 „ „ „ „ le Dôme du Goûter
5347 Réfuge Vallot
5348 Cabane Vallot vers le Mt. Maudit
5427 Observatoire et Réfuge Vallot
5350 Le Sommet du Montblanc et les grds. Bosses vues du Réfuge Vallot
5351 La mauvaise arête du Montblanc
5353 „ „ „ „ „
5355 Aig. de Trélatête et Dôme de Miage vue prise des Bosses
5354 Le Mont Maudit vue prise des Bosses
5352 La descente des Bosses
5360 Observatoire du Montblanc et vue des Alpes
5359 Sommet du Montblanc, Dôme de Miage
5358 „ „ „ le Montblanc de Courmajeur vers le Grand Paradiso
5357 „ „ „ l'Aig. Verte et Diablerets
5356 „ „ „ la vallée de Chamonix
5346 Le Mt. Maudit
5349 Au pied du Tacul

Route de la Mer de Glace.

5370 L'Aig. du Dru prise de Montanvert
5338 Montanvert et les Grandes Jorasses
5382 Traversée de la Mer de Glace.

Crête des Charmoz.

5415 Sommet de l'Aig. de l'M.
5416 Aig. de l'M., vue vers Aig. du Dru, Aig. Verte et le Moine
5417 „ „ „ „ „ Aig. de la Republique, grds. et petits Charmoz et Blaitière
5421 L'Aig. de Blaitière, prise en montant des Grds. Charmoz
5422 „ „ „ „ „ „ „ „ „
H 5423 Pointe Impériale, Grands Charmoz (Bâton Wils)
H 5418 Aig. des Grds. Charmoz et de la République
5374 Les Aig. des Charmoz, Blaitière et du Plan
5424 Traversée des Charmoz, vue sur la grande Pointe et le Grepon
H 5425 Aig. de Grépon, prise des Grands Charmoz
H 5426 „ „ „
5419 Aig. de Blaitière et le Montblanc prise des Grds. Charmoz
5420 „ „ „ „ du Plan „ „ „ „

Le Couvercle, l'Aig. du Moine.

5383 Cabane du Couvercle et le Montblanc
5384 „ „ „ „ „ „
5385 Les Grandes Jorasses pris du Couvercle
5393 Glaciers du Géant, Montblanc et Dent du Requin pris du Couvercle
5387 Le Montblanc vu du Couvercle
5414 Ascension d'une Vierge Aig. du Moine vers le Montblanc
5388 Le Sommet du Montblanc vers le Montblanc
5389 L'Aig. d'Eboulement de Leschaux et Petits Jorasses pris du Moine
5390 Petites et Grandes Jorasses pris du Moine
5391 Les Grds. Jorasses, les Rocheforts et l'Aig. du Tacul pris du Moine
5386 Séracs du Talèfre vers les Jorasses
5392 Plan du Moine, Jorasses et les Aig. du Géant

Tacul, Col du Géant.

5401 Aiguille du Géant pris du Tacul
5403 La chaîne des Aiguilles pris du Tacul
5404 „ „ „ „ „ „ „
5394 Route au Col du Géant, la Vierge, Tour ronde et le Montblanc
5396 Le Col du Géant et les Flambeaux
5399 La Vierge et les Flambeaux
H 5397 Crevasses au Col du Géant
5411 Réfuge au Col du Géant vers l'Aiguille de Pétéret
5410 Col du Géant, Rifugio di Torino vers le Montblanc
5395 Route du Col de Géant, le Montblanc
5405 Les Flambeaux et le Montblanc vue prise du Col du Géant
5412 Aig. de Pétéret, Aig. Blanche de Pétéret et le Montblanc vue prise du Col du Géant
5409 Le Montblanc du Tacul vue prise du Col du Géant
5408 „ „ et le Tacul „ „ „ „ „
5406 Les Aiguilles du Midi, Aig. du Plan, Blaitière et du Grépon vue prise du Col du Géant
5429 Aig. de Grépon des grds. Chamoz et du Dru prise du Col du Géant
5413 Aig. noire de Pétéret et les Dames Anglaises „ „ „ „ „
5402 Vue du Col du Géant vers la Dent du Géant
5400 La Dent du Géant
5398 „ „ „ „ (kleiner)

Le Brévent.

5371 Planpraz l'Hôtel vers l'Aig. Verte
5372 „ „ „ les Aiguilles
5373 „ vers Aig. du Chardonnet et Verte
5376 Le Sommet du Brévent et le Montblanc
5375 Le Brévent, au Sommet

La Flégère.

5339 La Flégère et l'Aiguille verte
5377 La Mer de Glace et les Aiguilles
5340 Aiguilles Verte et du Dru

Les Praz.

5319 Les Praz d'en haut vers l'Aig. du Dru
H 5368 „ „ et l'Aig. du Dru
5320 Les Praz-d'en-haut; Rue et l'Aig. du Dru

Argentière et le Glacier, Col des Montets.

5321 Argentière vers le Montblanc
H 5322 „ „ „ „
5381 Glacier d'Argentière vers l'Aig. du Chardonnet
H 5380 Le Col de Chardonnet
5325 Col des Montets vers les Aig. Verte et du Dru
5326 Hôtel Col des Montets vers l'Aig. Verte et le Montblanc
5324 Hôtel du Col des Montets
5325 Tréléchamp vers le Glacier du Tour

Wallis.

Val d'Illiez.

14863 Paysannes du Val d'Illiez
14864 „ „ „ „
5876 Au col de Bonaveau sur Champéry

14637 Pavillon et Glacier du Trient
14638 Glacier du Trient

15531 Bäuerin mit Maultier bei Sitten

Route Visp—Zermatt.

14561 Visp und der Balfrin
5431 Visp-Zermatt-Bahn; die Visp gegen das Brunegghorn
H 15885 Randa und Hohberggletscher vom Weg nach Hohlicht
H 15900 „ Dorfpartie
15901 „ „
15897 „ Hotel Dom gegen Breithorn
15898 „ u. „ „
15896 „ u. „ Weisshorn
15895 „ gegen Hohbalm
15899 „ die Kirche
H 15880 Täsch, Täschalp und Rimpfischhorn
15863 „ gegen kl. Matterhorn und Theodul
15868 „
15867 Weg zur Täschalp, Blick auf Weisshorn und Brunegghorn
15870 Täschalp und Rimpfischhorn
H 15872 „ obere Dorfpartie
15864 „ und Weisshornkette
15865 „ „ „

Zermatt und Umgebung.

15644 Zermatt und das Matterhorn
H 5430 „ Dorfstrasse
15873 „ Garten des Hotel Zermatt
5849 Alphütten bei Zermatt
15878 Riffelalp-Hotel gegen Zinalrothorn
15869 Terrasse des Hotel Riffelalp mit Blick auf Matterhorn

Mischabelgruppe.

15908 Täschhorngrat am Festigletscher mit Matterhorn bis Rothorn
15918 Festigletscher und Blick auf das Matterhorn
15909 „ Blick auf Matterhorn und Rothorn
15910 „ Grabenhorn und Domhütte
14716 „ Blick auf Dom
15913 Unterhalb Südlenzjoch, Blick auf Festijoch und Weisshorn
15912 Festijoch, Blick auf Firnbruch und Grat des Domgipfels
15911 „ „ „ Weisshorn und Rothorn
15914 „ „ „ Gipfelaufbau des Doms
15915 Domgabel, Blick auf Zermatt
15916 Firnbruch des Doms, Blick gegen Zinalrothorn
15917 Nadelhorn und Südlenzspitze von unterhalb Domgipfel gesehen
14545 Panorama vom Dom: Nesthorn bis Blümlisalp
14541 „ „ „ Oberaarhorn bis Laquinhorn
14542 „ „ „ Laquinhorn bis Allmagelhorn
14543 „ „ „ Moropass
14544 „ „ „ „ und Weisstor
14537 „ „ „ Allalinhorn, Mte. Rosa und Lyskamm
14538 „ „ „ Zwillinge, Breithorn, Grd. Paradiso
14539 „ „ „ Matterhorn, Dent d'Hérens, Montblanc, Dentblanche
14540 „ „ „ Weisshorn
15907 Das Weisshorn von unterhalb Täschhütte gesehen
15904 Täschhütte und Zinalrothorn
H 15905 „ „ Weisshorn
15906 „ „ „
H 15903 Moräne am Kiengletscher, Blick auf Matterhorn
15947 Kiengletscher, Blick auf Dom und Täschhorn

Monte Rosagruppe.

15921 Lyskamm und Matterhorn vom Aufstieg z. Mte. Rosa gesehen
15920 „ Breithorn u. Matterhorn v. „ „ „ „ „
15937 Cap. Marinelli gegen Locciegrat
15938 „ „ Blick auf Pizzo Bianco
15939 „ „ „ „ die Gletscherhänge des Locciengrates
15932 Die Mischabel und Grenzsattel (Mte. Rosa)
15929 Grenzsattel und Zumsteinspitze
15925 „ Blick auf Monte Rosa, Dufourspitze
15926 Zumsteinspitze, Blick auf Dufourspitze
15927 „ Dufourspitze und Nordend
15928 Die Zumsteinspitze
15922 Zumsteinspitze, Blick auf Lyskamm
15930 Signal-Kuppe von unterhalb Zumstein
15923 Lyskamm und Joch von unterhalb Signalkuppe gesehen
14715 Parrotspitze u. Sesiajoch von „ „ „
15924 Monte Rosa und Mischabel von der Signalkuppe gesehen
15936 Punta Gnifetti, Cap. Marguerita und Mischabel
15934 Cap. Marguerita gegen den Monte Viso
15935 „ „ Blick auf Nordend und Mischabel
15919 Blick vom Mte. Rosa, Aufstieg auf Matterhorn und Zinalrothorn
15933 Der Lyskamm vom Lysgletscher gesehen
15931 Lysjoch, Blick auf Signalkuppe und Parrotspitze
H 18321 Vincentpyramide
15940 Capana-Gnifetti

1329 Unter-Gabelhorn vom Gabelhorngletscher gesehen

Mettelhorn, Weisshorn.

15894 Unterhalb Mettelhorn. Blick auf Matterhorn
15891 Mettelhorngipfel und Alphubel
H 15883 „ „ Matterhorn

15890 Mettelhorn, Blick auf Matterhorn bis Wellenkuppe
15892 „ „ „ Zinalrothorn und Schalligletscher
15893 „ „ „ Weisshorn
15889 „ „ „ Zermatt, Mte. Rosa bis Breithorn
H 15888 „ „ „ „ und Gornergratbahn
15882 Jatzalp, Blick auf die Mischabelkette
15886 Schalligletscher mit Obergabelhorn und Wellenkuppe
15874 Weisshornhütte S. A. C. und Mettelhorn
15866 „ „ „ „ „ Zinalrothorn und Hohlichtgletscher
15876 „ „ „ „ „ Rimpfischhorn und Täschhorn
15875 „ „ „ „ Blick auf Weisshorn

Saas-Tal.

H 15941 Saas-Fee, Blick auf Saas-Grund von Bodmen aus
15861 „
5785 „ Dorfplatz
5778 „ Fletschhorn und Laquinhorn
15942 „ Hütten mit Fletsch- und Laquinhorn
H 15946 Alphubel und Feegletscher von der Langfluh aus gesehen
15945 Allalinhorn, Feejoch und Feegletscher von der Langfluh aus
15944 Egginerhorn und Feegletscher von der Langfluh aus
15943 Mischabel von der Langfluh aus

Brig, Simplonbahn.

14580 Brig gegen den Simplon
15856 „ Château Stockalper
15859 „ „ „
H 15857 „ „ „
H 15858 „ l'église et le château Stockalper
15860 „ Locomotive éléctrique du Simplon
15855 „ Perron de la gare
15887 Strasse von Brig nach Gliss
18286 Frontale della Galleria a Iselle
18290 Domodossola e Monte Calvario

Belalp-Eggishorn.

15963 Riederalp gegen den Simplon
15961 Bettmeralp, Blick auf Fletschhorn und Simplon
15962 „ gegen den Simplon, Riederalp
15960 „ Blick auf Walliserberge und Rhonetal
15964 Hotel Jungfrau gegen Walliserberge
H 15966 „ „ Blick auf Aernen, Binnental und Cherbadung
15965 Panorama vom Hotel Jungfrau
15971 Thäligrat am Eggishorn, Blick auf Jungfraugruppe
15967 Weg zum Märjelensee, Blick auf Binnenhornkette
15972 Eggishorn vom Märjelensee gesehen
15968 Märjelensee und Olmen- und Dreieckhörner
15969 „ und Olmenhorn
15970 „ und Eisbruch am Aletschgletscher
15979 Grünhörner, Wall. Fiescherhörner vom Wall. Fiescherfirn ges.
15977 Walliser Fiescherhörner und Aletschgletscher
15973 Aletschgletscher, Mönch, Trugberg und Schönbühlhorn
15975 „ Blick auf Gletscherhorn, Kranzberg u. Jungfrau

Das Goms.

15997 Mörel
H 15998 Grengiols
15988 Fiesch gegen den Fieschergletscher
15987 „ „ das Fieschertal

14536 Fiesch
H 15548 „ und das Eggishorn vom Wege nach Aernen gesehen
H 15986 „ und Setzenhorn
15992 „ Kirche und altes Dorf
H 15990 „ Dorfpartie und Kirche
15991 „ „ „ „
15989 Kirche von Fiesch und Aernen
15994 Weg nach Aernen, Blick auf Fiesch und Gletscher
15993 Aernen, Fieschergletscher und Finsteraarhorn
15995 Eggenalp ob Aernen, Blick auf Finsteraar- und Fiescherhörner
H 15981 Binnental, Blick auf Eggishorn
15983 Binn gegen Ofenhorn
15985 „ talauswärts
15982 „ Gesamtübersicht
15984 „ Dorfpartie
15999 Biel
15996 Reckingen
15512 Feldarbeit bei Münster

Val Antigorio, Tosafall.

18291 Strada nel Val Antigorio
18292 Hotel Fopiano nel Val Antigorio
H 18287 Tosafall
H 18288 „
H 18289 „

18293 Passo di S. Giacomo; al Pizzo Rotondo

18313 Val Quarazza, verso passo del Turlo
H 18312 „ „ Blick gegen Moropass

Macugnaga-Moropass.

18298 Macugnaga
18296 „
H 18297 „ la chiesa
H 18299 „ Santuario verso Iselle
15957 Zertannen gegen Talausgang
15956 „ Bauernhäuser und Talhintergrund
H 15958 „ Bauernhaus gegen Nordend
15959 „ „ „ Moropass
18308 Macugnaga-Gletscher und Locciengrat
H 18304 „ Gletschertisch
18307 „ Blick auf Pönta und Col delle Loccie
18306 „ „ „ Jägerrücken und Signalkuppe
18301 Moräne des Macugnaga-Gletschers, Blick auf Signalkuppe und Jägerrücken
H 18302 „ „ „ Blick auf Signalkuppe
H 18300 Macugnaga-Fontane und Monte Rosa-Nordend
H 18305 Moräne des Macugnaga-Gletschers, Blick auf Weisstor und Fillar-Kuppe
18303 „ „ „ Blick auf Moropass und Joderhorn
H 18309 Pedriolaalp und die Signalkuppe
H 18310 Fillaralp „ „ „
18311 „ „ Monte Rosa-Massiv
H 15877 Crozaalp, Blick auf Moropass und Macugnaga
15881 „ „ „ Cima di Jazzi und Weisstor
15950 Moropass, „ „ Pizzo und Cornobianco
15948 „ „ „ Mischabel und Saastal

15949 Weg zum Moropass, Blick auf Strahlhorn und Schwarzenberg
H 15955 Moropass, Blick auf Monte Rosa-Massiv
15953 „ „ „ Monte Rosa-Kette
15954 „ „ „ „ „
15951 „ und Monte Rosa
H 15952 „ „ „ „

Pizzo Bianco.

18322 Pizzo Bianco, la vetta
18323 „ „ „ „ e Monte Rosa
18325 „ „ Caduta del „ „
H 18326 „ „ vista sul Col delle Loccie

Col Turlo.

18338 Col Turlo, vista sul Corno Bianco
18339 „ „ „ „ Pizzo Bianco

H 18314 Alagna im Val Sesia

Col d'Olen.

18318 Albergo del Col d'Olen
18315 Col d'Olen, Blick gegen Gabietalp
18316 „ „ Blick auf Parrotspitze und Lyskamm
H 18317 „ „ „ „ „ und Lysjoch
18319 Vincentpyramide dalla Capanna del Corno di Camoscio
18320 „ und Lyskamm

Valle di Gressoney.

18333 Valle di Gressoney verso il Col Valdobbia
H 18332 „ „ „ e Villa Savoia
H 18331 Hôtel Miravalle verso il Monte Rosa
18327 Gressoney la Trinité dall'alto
18329 „ „ „ Chiesa e parte del villagio
18328 „ „ „ verso il Monte Rosa
18330 „ „ „ e Hôtel Thedy
18334 St. Jean, vista dal Castello
18336 „ „ verso Grauhaupt
18335 Grand St. Jean, Gruppo di case verso il Monte Rosa
18337 Villa Peccoz presso St. Jean

WEHRLI A.-G., KILCHBERG-ZURICH.

Nachtrags-Katalog 1908/09

VI. Abteilung:

Wallis, Hoch-Savoien

Bemerkungen:

Alle Aufnahmen sind, sofern nicht speziell etwas anderes bemerkt, im Originalformat II ($16^1/_2 \times 22$ cm). Bilder in Hochformat sind durch ein H vor der Nummer ausgezeichnet. Für alle andern Bemerkungen betr. Preis Ausführung etc. vide Haupt-Katalog.

Chamonix im Winter

	5440	Pont Ste. Marie (Cabinetformat)
	5436	Chamonix et le Brevent
H	5437	„ „ „ „
H	5441	„ Sport d'hiver (alpins francais) (Cabinetformat)
	5438	„ „ „ paturage „
H	5439	L'Arve et le Montblanc

Wallis

H	14978	Paysannes du Val d'Jlliez
	14979	Paysannes du Val d'Hérens
H	10756	Zermatt, Partie an der Visp
H	10757	„ „ „ „ „
	11177	„ Chalet „Morgenrot“ und die Mischabel

Riffelhorn, Gornergrat, Hochtäligrat

H	10769	Besteigung der Südwand des Riffelhorns mit Blick auf das Matterhorn
	10767	Gornergrat, Bahnhof und Hôtel
	15333	„ Bahn und Hôtels
	15334	„ Hôtels und Matterhorn

H 15342 Das Matterhorn
15343 Dent Blanche, Obergabelhorn und Zinalrothorn
15344 Das Zinalrothorn
15345 Das Weisshorn
15338 Hochtäligrätli, Blick auf Obergabelhorn und Wellenkuppe
15339 „ „ „ Zinalrothorn
15340 „ „ „ Weisshorn
15341 „ „ „ Rimpfischhorn
15337 „ „ „ Dent Blanche
15336 „ „ „ Monte Rosa
15335 „ „ „ „ „ Dufourspitze u. Jägerhorn

Breithorn, Gornergletscher, Theodul

H 15798 Breithorn, Blick auf Rimpfischhorn und Strahlhorn
15718 Gornergrat mit Zwillingen, Breithorn und kl. Matterhorn
H 10768 „ und Riffelhorn
10770 „ Gletschertisch und Matterhorn
10771 Unterer Theodulgletscher gegen Gornergrat und Weisstor

Col d'Hérens, Schönbühl, Zmuttgletscher

15316 Col d'Hérens, Blick auf Matterhorn und Dents d'Hérens (Cab.)
H 15319 „ „ „ „ Dents d'Hérens (Cab.)
10761 Schönbühl, Klubhütte und Matterhorn
10762 „ „ gegen Rimpfisch- und Strahlhorn
H 10759 Das Matterhorn vom Wege nach Schönbühl aus gesehen
H 10758 „ „ „ „ „ „ „
10765 Oberer Zmuttgletscher gegen Wandfluh und Dentblanche
10763 „ „ „ Dent d'Hérens
H 10764 „ „ „ Zmuttgrat und Matterhorn
10766 „ „ „ „ Matterhorn und Col du Lion
H 10760 Tor des Zmuttgletschers und Matterhorn

H 11176 Untergabelhorn von Schwarzläger aus gesehen

15318 Feegletscher und Mischabelhörner vom Egginerhorn gesehen (Cabinetformat)

15700 Blitzingen und das Weisshorn

Photographie-Verlag

WEHRLI A.-G.

Kilchberg-Zürich

General-Katalog

1905

VII. Abteilung:

Tessin u. Oberitalienische Seen

(Svizzera italiana e Alta Italia)

Ticino

Val Piora.

			Quart	Kabinet	Mono
18011	Sentiero per **Piora**, Brugnasco		1	—	—
18010	„ „ „ Altanca		1	—	—
18006	„ „ „ Alpe in Valle		1	—	—
18007	Cascate presso Piora		1	—	—
18008	Hôtel Piora e Mte. Camoghé		1	—	—
18013	„ „ „ Lago Ritom		1	—	—

Ferrovia del Gottardo: Airolo-Bellinzona.

6270	**Airolo**		1	—	1
18012	„ e val Bedretto		1	—	—
18003	„ (mercato)		1	—	—
6035	„		1	1	—
6036	„ (inverno)		1	1	—
6034	Ferr. d. Gottardo: Sort. d- espresso dalla galleria		1	—	—
6063	Rodi-Fiesso		1	—	—
6037	Valico-Piottino presso Dazio grande	H	1	—	—
6065	Ferrovia del Gottardo, Monte Piottino		1	—	—
6465	„ „ „ galleria spirale Piottino	H	1	—	—
6269	„ „ „ „ „ del Prato		1	—	—
6077	**Faido**, col Campo-lungo		1	1	—
6078	„ Monumento Francini	H	1	1	—
6231	Ferrovia del Gottardo, viadotto e gall. spirale (Pianot.)		1	1	1
6029	„ „ „ la Biaschina presso Giornico		1	—	—
6232	„ „ „ „ „ „ „		1	1	1
6028	„ „ „ „ „ „ „		1	1	—
6233	**Giornico**		1	—	—
6234	„ strada e chiesa		1	—	—
6030	Chiesa presso Giornico		1	—	—
6041	**Biasca**		1	—	—
9407	Val Leventina. Studio		1	—	—
9914	Autunno in Val Leventina		1	—	—
9109	Raccolta Castagne nel Ticino		1	—	—
9605	Castagno (Ticino)		1	—	—
9606	„ „	H	1	—	—
9106	Val Blegno (Lavandaje)		1	—	1
6069	**Bellinzona**		1	1	—
6026	„		1	1	—
6071	„		1	—	1
6072	„ San Quadro		1	1	—
6070	„ Castelli grandi e di Mezzo		1	1	1
6073	„ San Quadro e Cast. Grande	H	1	1	—
6075	Via in Bellinzona		1	—	—
6074	Bellinzona: Vista sul Castello Grande	H	1	—	—
6066	„ Chiesa e Cast. di Mezzo e di Corb.		1	—	—
6067	„ Cathedrale	H	1	1	—

Lugano.

			Quart	Kabinet	Mono
6192	**Lugano** e Monte S. Salvatore		1	—	1
6000	„ „ „ „		1	1	—
6086	„ S. Salvatore e Monte Generoso		1	1	1
6001	„ (Vista dal Monte S. Salvatore)		1	—	1
6079	„ Vista dalla Statione		1	—	—
6082	„ e Monte Bré		1	1	1
6080	„ Cathetrale		1	1	—
6267	„ e Monte Bré (6031**)		1	—	—
6022	„ Panorama		1	—	—
6019	„ „		1	—	—
6083	Lugano, Panorama	Cassarate, Castagnola	1	—	—
6084		Lugano, Generoso e Salvatore	1	—	—
6165	Panorama di Lugano	Lugano, Quai	1	—	—
6166		Monte Bré	1	—	—
6167		„ Caprino	1	—	—
6168		„ S. Salvatore	1	—	—
6150	Lugano: Piazza della Fontana. Quai		1	1	1
6164	„ Quai e Monte San Salvatore		1	—	—
6149	„ „ „ „ „		1	1	—
6095	„ Piazza Gugl. Tell		1	—	1
6094	„ Monumento Gugl. Tell		1	—	1
6093	„ Quai presso Hôtel du Parc		1	—	—
6117	„ „ e Monte Bré		1	—	—
6099	„ Vista dal Paradiso		1	—	—
6085	„ „ „ Castagnola		1	1	—
6087	„ e Paradiso		1	—	—
6144	**Paradiso** e Monte San Salvatore		1	1	1
6143	„ „ „ „ „		1	1	—
6097	„ „ „ „ „		1	—	1
6147	„ „ Lugano		1	—	1
6142	„ „ „ e Monte Boglia		1	1	1
18005	Vista dal Paradiso sul Monte Bré		1	—	—
6108	**Cassarate** presso Lugano		1	—	—
6110	Vista da Cassarate sul Monte San Salvatore		1	1	—
6109	„ „ „ „ Cantine di Caprino		1	—	—
6098	Lugano: Hôtels Splendide e Bellevue		1	—	—
6148	„ „ Ceresio e Monte Salvatore		1	1	—
6092	„ Quai Brasserie Walter		1	1	—
6103	„ Teatro Apollo		1	—	—
6101	„ Fontana della Piazza Bandoria		1	—	—
6090	„ Via Canova		1	—	—
6088	„ „ Pessina		1	1	1
6089	„ „ Nassa		1	1	1
6145	„ Giardino della Villa Ciani		1	—	1
6102	„ Monumento Nazionale	H	1	—	—
6170	„ Facciata della Cath. S. Lorenzo		1	1	1
6171	„ „ „ „ „	H	1	1	—
6081	Madonna di Luini (S. Mar. degli Angioli)		1	1	1
6169	La Crucifissione (Luini) „ „ „		1	—	1
6227	Cimitero di Lugano		1	—	—
6229	„ „ „	H	1	1	—
6228	„ „ „	H	1	—	—
6265	Gentilino. Monum. di Vincenzo Vela	H	1	—	—
6457	La Desolazione (Vincenzo Vela)	H	1	—	—
6458	„ „ „ „	H	1	—	1
16359	Lugano, mercato		1	1	—

Contorni di Lugano.

			Quart	Kabinet	Mono
6199	Massagno, Hôtel Oberland		1	—	—
18004	Pazzallo		1	—	—
6172	„		1	—	—
6002	**Monte San Salvatore**, Hôtel e Monte Rosa		1	—	1
16271	„ „ „ e lago di Lugano		1	1	—
16382	„ „ „ „ „ „ „ fino a Porleza	H	1	1	—
16377	„ „ „ vista verso Melide e Capolago (M.6006)		1	1	1
6004	„ „ „ Panorama		1	—	—
6104	**Lago di Muzzano** e chiesa di Sorengo	H	1	—	1
6105	„ „ „ presso Lugano		1	—	—
6200	**Agno** e Lago di Lugano vista da Muzzano		1	1	—
6201	Vista d. chiesa di Breganzano s. S. Salvat.		1	—	—
6182	Chiesa a **Tesserete**	H	1	—	1
6181	Tesserete e Denti della Vecchia		1	—	—
6183	**Bigorio**, Tesserete e Denti della Vecchia		1	—	—
6184	Convento di Bigorio		1	1	1
6185	„ „ „ Madonna	H	1	—	—
6186	„ „ „ Pittura nell'interno	H	1	—	—
6464	„ „ „ Mad. del Bigorio	H	1	—	—
6191	L'Eucarista: Copia a Pte. Capriasca		1	—	—
6187	Strada per **Val di Colla**	H	1	—	—
6188	Colla e Monte Garzirola		1	—	—
6190	Val Colla: Vista sul Monte San Salvatore		1	—	—
6189	Contadina del la Val di Colla	H	1	—	—

Lago di Lugano.

6115	Chiesa di **Castagnola**		1	—	—
6179	„ „ „		1	1	—
6178	„ „ „ e Mte. Caprino		1	1	1
6180	„ „ „ „ „ S. Salvatore		1	—	—
6177	Castagnola e Lago di Lugano		1	1	—
6245	„		1	—	—
16293	„ Chiesa e Mte. S. Salvatore	H	1	1	—
6112	**Rocco di Gandria** e Lago di Lugano		1	—	—
6111	„ „ „ „ „ „	H	1	—	1
6113	Olivi presso „ „ „ „		1	—	1
6141	**Gandria**, Lago di Lugano		1	—	1
6140	„ „ „ „		1	—	—
6205	„ „ „ „		1	—	—
16302	„ „ „ „ (olivi)	H	1	1	—
6206	**Oria**, Lago di Lugano		1	1	—
6122	Chiesa a Oria (Lagó di Lugano)	H	1	—	1
6123	**Albogasio** e Lago di Lugano	H	1	1	1
6242	„ „ „ „ „		1	—	1
6124	Via in Albogasio	H	1	—	—
6121	**San Mamette** e Castello		1	1	1
6207	„ „ „ „		1	1	—
6239	„ „ Castello e Drano		1	—	—
6241	„ „ „ „ „		1	—	1
6240	„ „ „ „ „		1	—	—
6208	„ „ e Valsolda		1	1	—
16261	Castello	H	1	1	—
6120	Chiesa di Cima (Lago di Lugano)		1	—	1
6114	**Porlezza** e Lago di Lugano		1	—	—
6238	„ „ „ „ „		1	—	—
6237	„ „ „ „ „		1	—	1

			Quart	Kabinet	Mono
6290	**Osteno**		1	1	—
6211	Vista da Osteno sul Valsoldo		1	—	—
6209	Osteno L'Orrido	H	1	—	1
6210	„ „	H	1	—	—
6463	„ „ (Cascate)	H	1	—	—
6289	**Val D'Intelvi,** Claino		1	—	—
6288	„ „ Studio		1	1	—
6204	**Cantine di Caprino**		1	1	1
6173	**Capo San Martino**		1	1	1
6197	Santuario della **Madonna a Campioni**	H	1	—	1
6195	„ „ „ „ „	H	1	—	—
6196	„ „ „ „ „		1	—	—
6193	„ „ „ „ „ Alfresco		1	—	—
6194	„ „ „ „ „ „	H	1	—	—
6175	**Bissone** e Melide		1	1	—
6176	Chiesa a Bissone	H	1	1	1
6007	**Melide,** Bissone e Monte Generoso		1	1	—
6174	„		1	1	—
6202	„ la Punta e Monte S. Salvatore		1	—	1
6203	„ „ „		1	1	—
6154	**Morcote**		1	1	—
6153	„ (Cab. 16165)		1	1	1
6020	„	H	1	—	—
6157	Chiesa e Cimitero a Morcote		1	—	—
6159	Cimitero di Morcote		1	—	1
6158	„ „ „	H	1	—	—
6155	Chiesa di Morcote	H	1	—	—
6156	„ „ „		1	—	—
6152	Morcote da Porto Ceresio		1	1	—
6151	**Porto Ceresio,** Lago di Lugano		1	1	—
6106	**Lavena,** „ „ „		1	1	—
6268	„ „ „ „		1	—	—
6266	„ e Ponte Tresa		1	—	1
6107	**Ponte Tresa,** Lago di Lugano		1	—	—
6247	**Riva-San Vitale,** „ „ „		1	—	—
16266	Lago di Lugano, Olivi	H	1	1	—

Monte Generoso.

6246	**Melano** e Monte Generoso, Bellavista		1	—	—
4248	**Capolago** e „ „ „		1	—	1
6216	**Monte Generoso:** Bellavista e Kulm		1	—	—
6215	„ „ „		1	1	—
6214	„ „ Vista sul Monte Salvatore		1	1	—
6217	„ „ „ „ Lago di Lugano		1	—	—
6249	„ „ Bellavista e Monte Rosa		1	1	—
6212	„ „ Kulm		1	—	1
6250	„ „ Grd. Hôtel		1	—	—
6213	„ „ Vista sul Lago di Lugano		1	1	—
6251	„ „ „ „ „ e Monte Rosa		1	1	1
16386	{ „ Pan. della Bellavista I		1	1	—
16387	{ „ „ „ „ II		1	1	—

Mendrisio, Monumenti di Vincenzo Vela.

6043	**Mendrisio**		1		
6457	La Desolazione (Lugano)	H	1	—	—
6458	„ „ „	H	1	—	—
6460	Bagnante (Spagna)	H	1	—	—

			Quart	Kabinet	Mono
6461	Bagnante (Milano)	H	1	—	—
6456	La Preghiera (Torino)	H	1	—	—
6462	„ Primavera	H	1	—	—
6459	Mater Dolorosa (Brianza)	H	1	—	—
6265	Preghiera (Lugano)	H	1	—	—

Como.

6044	**Como**		1	—	—
6218	„		1	—	—
6132	„		1	—	—
16179	„ veduta verso castello Baradello		1	1	—
6134	„ Panorama I, primo bacino del lago		1	—	—
6135	„ „ II Brunate		1	—	1
6017	„ Brunate e funicolare		1	—	—
6008	„ e Brunate		1	—	—
6230	„ duomo e teatro		1	—	—
6219	„ „		1	—	1
16186	„ piazza del duomo e duomo		1	1	—
16191	„ il Campanile del Duomo		1	1	—
6139	„ piazza Cavour e porto		1	—	—
6137	„ Hôtel Plinius		1	—	—
16179	„ il porto		—	1	—
6220	„ via duomo		1	—	—
6221	„ monumente Volta	H	1	1	—
16191	„ duomo e via	H	—	1	—
16195	„ castello Baradello		1	1	—
16187	„ chiesa St. Abbondio	H	1	1	—
16193	„ San Donato sopra Como		1	1	—

Lago di Como.

6133	Primo Bacino del Lago		1	—	—
6136	„ „ „ „		1	—	1
6223	**Cernobbio,**		1	—	—
6224	„		1	1	—
6222	„		1	1	1
6225	„ e Villa d'Este		1	1	1
6326	**Nesso,** Chiesa di Borgo, Lago di Como		1	—	—
6325	Riva di Nesso „ „ „		1	—	—
6324	**Argegno,** Lago di Como		1	—	—
6323	**Colonno** „ „ „		1	—	—
6128	Chiesa di **Sala** e Isola Comacina		1	1	1
6125	San Vincento pr. Sala, Lago di Como	H	1	—	—
6327	Lago di Como, Veduta gener. dei 3 Laghi		1	—	1
6062	Cont. di Bellagio, Laghi di Como e Lecco		1	1	—
6284	**Tremezzina** coll'isola Comacina		1	1	—
6328	Lago di Como dall'isola Comacina		1	—	—
6406	„ „ „ **Punta Balbianello**		1	—	—
6407	„ „ „ „		1	—	—
6127	**Lenno,** Lago di Como		1	—	—
6405	„ „ „ „		1	—	—
6061	Bacino di Tremezzo		1	—	—
6285	Riva di Tremezzo col Monte Crocione		1	—	—
6403	**Tremezzo,** Lago di Como		1	—	—
6404	Chiesa di Tremezzo		1	—	—
6126	„ „ „		1	—	1
6402	Riva di Tremezzo e Azzano		1	—	—

			Quart	Kabinet	Mono
6409	Riva di Cadenabbia		1	—	—
6410	**Cadenabbia**: Chiesa e Hôtel Britania		1	—	1
6408	„ Hôtel Bellevue		1	—	—
6315	Riva di Cadenabbia pr. Villa Carlotta		1	—	—
6329 e 6296	San Martino presso Cadenabbia		1	—	—
6320	Villa Carlotta, Cadenabbia		1	—	—
6280	„ „ Amor e Psyche		1	—	1
6316	Cadenabbia. Nel Giardino d. Villa Carl		1	—	—
6317	„ „ „ „ „ „		1	—	—
6319	„ „ „ „ „		1	—	—
6058	Panorama del lago di Como		1	—	—
6053	Laghi di Como e Lecco. Bellagio		1	1	—
6286	**Bellaggio**: Veduta generale		1	—	—
6283	„ Vista da Gorla		1	1	1
6297	„ con. ved. del lago fino a Lecco		1	—	1
6298	„ Ved. dal Sasso di S. Martino		1	—	—
6412	„ e Panorama		1	—	—
6054 e 6055	„		1	1	—
6411	„ e Villa Serbelloni		1	—	1
6056	„ „ „ „		1	1	—
6274	„		1	—	—
6295	„		1	—	—
6322	Riva di Bellagio		1	—	—
6277	„ „ „		1	—	—
6057	Bellagio: Ponte di Vapore		1	—	—
6275	„ Vedute del Lago		1	—	—
6287	„ Via Serbelloni	H	1	—	—
6294	„ S. Portici		1	—	—
6278	San Giovanni di Bellagio		1	—	—
6415	Lago di Como, Cipressi di S. Giovanni		1	—	—
6416	„ „ „ Contorni di Bellagio		1	—	—
6059	Bellagio: Giardino di Villa Serbelloni		1	—	—
6276	„ „ „ „ „		1	—	1
6060	„ „ „ „ „	H	1	1	—
6279	Riva di Menaggio		1	—	—
6299	**Menaggio** (Mono Nr. 6051)		1	—	1
6302	„		1	—	—
6301	„ veduta fino Aquaserio		1	—	1
6300	„ e veduta del lago		1	—	—
6052	„ Grd. Hôtel		1	1	1
6291	**Lecco**: Veduta generale		1	—	1
6292	„ Panorama		1	—	—
6293	„ „		1	—	—
6282	**Varenna**: Lago di Como		1	—	1
6281	„ „ „ „		1	—	—
6303	„ col Morte Croce		1	—	—
6304	Varenna e Perledo		1	—	—
6309	Veduta del lago di Como superiore		1	—	1
6307	**Regoledo**: Hôtel e lago fino a Gravedona		1	—	—
6308	„ Giardino del Hôtel		1	—	—
6306	**Bellano** dal Croce di Regoledo		1	—	—
6305	„ Vista dal Mte. Santo di Maria		1	—	—
6413	**Rezzonico**: Lago di Como		1	—	—
6414	„ e Monte Legnone		1	—	1
6310	**Dervio**: Lago di Como		1	—	—
6311	**Dorio**: „ „ „		1	—	—
6313	**Gravedona** „ „ „		1	—	—
6314	**Domaso** „ „ „		1	—	—
6312	**Laghetto di Piona** presso Colico		1	—	—
6130	Olivi: Lago di Como	H	1	1	1
6129	Vicolo d'un Villaggio del Lago di Como	H	1	—	1
6198	Monelli		1	—	1
9932	Carretta di bovi		1	—	1

Sondrio (Valtellina).

		Quart	Kabinet	Mono
6418	**Sondrio**	1	—	1
6417	„ Panorama della Città	1	—	—
6421	„ Castello Masegra	1	—	—
6419	„ Piazza Vittorio Emanuele	1	—	—
6420	„ „ „ „	1	—	—
6466	„ „ „ „	1	—	—
7365	**Tirano**	1	—	—

Locarno e dintorni

6046	**Locarno,** Veduta generale	1	1	1
6047	„	1	1	1
6049	„ Madonna del Sasso	1	1	1
6050	„ „ „ „ Galleria	1	—	1
6454	„ „ „ „ Interno	1	—	—
6455	„ „ „ „ Cristo portato al sepolcro (A. Ciseri)	1	—	1
18034	„ piazza grande	1	1	—
18040	„ mercato	1	1	—
6471	„ cimitero	—	1	—
6477	„ casa di ferro	1	1	—
6479	**San Quirino** (Rivapiana)	1	1	—
6478	„ „ „	1	1	—
16003	Minusio	1	1	—
16002	Orselina	1	1	—
6489	St. Antonio strada per val Maggia	—	1	—

Centovalli.

18052	Ponte Brolla	1	1	—
18069	Presso Borgnone e Pizzo Gudone	1	1	—
18068	Guardia delle finanze H	1	1	—

Val Maggia.

18055	**Maggia**	1	1	—
18054	Cevio	1	1	—
18071	„ ponte di Rovanna	1	1	—
18051	Bignasco	—	1	—

Val Bavona.

18022	In Val Bavona	1	1	—
18023	„ „ „ (motivo verso Roseto)	1	1	—

Val Lavizzara.

18019	Prato	1	1	—
18026	Sornico	1	1	—
18033	Fusio H	1	1	—

			Quart	Kabinet	Mono
18028	Fusio		1	1	—
18024	„ strada del villaggio		1	1	—
18020	Via Bignasco-Fusio		1	1	—

Lago Maggiore.

6399	**Ascona**		1	—	—
6453	**Brissago**		1	1	1
18050	„ Santuário	H	1	1	—
6331	**Canobbio**		1	1	1
6333	„		1	1	—
16319	„ il porto		1	—	—
16320	„		—	1	—
6334	Val Canobbina, l'orrido e chiesa S. Anna	H	1	1	1
6342	Santuario di **Maccagno**: Lago Maggiore		1	—	—
6339	„ „ „ „ „		1	—	—
6340	„ „ „ „ „	H	1	—	—
6341	„ „ „ „ „	H	1	—	—
6343	Colmegna presso Luino „ „		1	—	—
6344	**Luino**		1	—	—
6345	„		1	—	—
6346	„ Monumento Garibaldi		1	—	1
6347	„ Santuario		1	—	—
6348	„ Mercato		1	—	1
6337	**Castelli di Cannero**, Lago Maggiore		1	—	1
6336	„ „ „ „ „		1	—	—
6335	Cannero „ „		1	—	—
6349	**Intra**		1	—	—
6352	„		1	—	—
6350	„		1	—	—
6354	Porto di Intra		1	—	1
6355	„ „ „		1	—	—
6357	Mercato a Intra		1	—	1
6358	Intra: Quai		1	—	—
6356	„ Piazza e Monumento Garibaldi		1	—	—
6353	„ Teatro „ „ Vittorio Emanuele		1	—	—
6351	Carciago: Arizona e Bee presso Intra		1	—	—
6272	**Pallanza**, Vista da Pension Castagnola		1	1	1
6273	„ „ dell'Isola S. Giovanni		1	1	1
6009	„ „ „ Lago		1	—	—
6330	„ „ dall'alto		1	—	—
6271	„ „ Piazza e Quai		1	1	1
6398	„ „ Grd. Hôtel e Isola S. Giovanni		1	—	—
6397	Suma		1	—	—
16017	„ Madonna di Campagna		1	1	—
6444	**Isola Madre**		1	—	—
6451	„ „ Vista con Pallanza		1	—	1
6452	„ „ „ „ „		1	—	—
6446	„ „ Palma	H	1	1	1
6447	„ „ Parco		1	1	—
6450	„ „ „		1	—	—
6449	„ „ „		1	1	—
6448	„ „ „	H	1	—	—
16398	„ „ nel parco		—	1	—
6368	**Isola Bella**		1	—	1
6371	„ „		1	—	—
6369	„ „		1	—	—
6370	„ „		1	—	—
6012	„ „		1	—	—
6014	„ „ e Isola Superiore		1	1	1
6389	„ „ „ „ „		1	1	1

		Quart	Kabinet	Mono
6372	Isola Bella: Costa meridionale	1	1	1
6373	„ „ Vista col'Isola Madre	1	—	—
6388	„ „ „ sul'Isola Superiore	1	—	—
6374	„ „ Giardino	1	—	—
6377	„ „ Grotte del Giardino centr.	1	—	1
6375	„ „ Vestibolo della Diana	1	—	—
6376	„ „ Rotondo di Herkules	1	—	1
6378	„ „ Statue del Giardino H	1	1	—
6379	„ „ Ondana H	1		
6380	„ „ „ H	1		
6387	„ „ Hebe (Monti) H	1		
6467	„ „ Ratto d'Europa (Lucca)	1	—	1
6384	„ „ Sala della Regina	1		
6385	„ „ „ del Trono	1		
6381	„ „ „ della Musica	1		
6383	„ „ „ di Pranzo	1		
6382	„ „ „ „ Gobelins	1	—	1
6386	„ „ Letto di Napoleon I H	1		
6483	„ „ il porto	1	1	—
6484	„ „ „ giardino	1	1	1
6392	**Isola Superiore** (dei pescatori)	1	—	—
6391	„ „ e Monte Leone	1	—	—
6032	„ „ e Baveno	1	—	—
6015	**Lago Maggiore**, Panorama	1	—	—
6011	Isole Borromee	1	—	1
6443	„ „	1	—	—
6013	**Baveno** e Isola Superiore	1	1	1
6393	„ „ Monte Leone	1	—	1
6010	„ „ „ Motterone	1	—	—
6395	„ „ Hôtel Bellevue	1	—	—
6394	Ferriolo presso Baveno, Cava di granito	1	1	—
6396	„	1	—	—
6437	**Stresa**	1	—	—
6438	„	1	—	1
18124	„ le tre isole e Pallanza	1	—	—
6439	„ vista sull'isola bella e superiore	1	—	—
18122	„ Hôtel des iles borromées	1	—	—
18123	„ monumento Umberto I H	1	—	—
6440	Alpino-Stresa, studio	1	—	—
6441	„ „	1	1	—
16416	Strada Stresa-Someraro	1	1	—
16418	Someraro	1	1	—
6361	**Laveno**	1	—	—
6359	„ e Monte Rosa	1	—	1
6360	„	1	—	—
6363	Porto di Laveno, Isola bella	1	—	—
6364	Laveno: Piazza dell' Indipendenza	1	—	—
6435	**S. Caterina del Sasso**, Lago Maggiore	1	—	1
6433	„ „ „ „ „ „	1	—	1
6434	„ „ „ „ „ „ H	1	—	—
6436	„ „ „ „ „ „ Interno	1	—	—
6432	**Angera**, Lago Maggiore	1	—	—
6431	„ e Castello Borromeo	1	—	1
6430	**Arona**, Quai	1	—	—
6424	„ Panorama	1	—	—
6422	„	1	—	—
6423	„	1	—	1
6427	„ Chiesa	1	—	—
6426	„ Piazza Vittorio Emanuele	1	—	—
6428	„ Monum. e Chiesa di S. Carlo	1	—	—
6429	„ „ di S. Carlo H	1	—	1

			Quart	Kabinet	Mono
6367	Contadine (Lago Maggiore)	H	1	—	1
6365	„ „ „	H	1	—	1
6366	Carretta di Cavallo	H	1	—	—
6236	Coppia di Bovi		1		
9390	Carretta a muli		1	—	—
9389	„ „ „		1	—	—
6235	Ragazzella ticinesse	H	1	—	—
9419	Casa vecchia nell' alta Italia	H	1	—	—
9420	„ „ „ „ „	H	1	—	—
6160	Doganiere	H	1	—	—
6161	Gondoliere	H	1	—	—
16426	Contadine		1	1	—

Orta e lago d'Orta.

16445	Orta, piazza Umberto I,		1	1	—
16448	„ Sacro-Monte (I Capella)	H	1	1	—
16447	„ „ „		1	1	—
16451	„ isola San Giulio		1	1	—

Varese.

16434	Varese		1	1	—
16435	„ giardino pubblico		1	1	—
16441	„ strada per Madonna del Monte		1	1	—
16438	„ sulla „ „ „ „ „	H	1	1	—
16443	„ Madonna del Monte		1	1	—
16437	„ „ „ „		1	1	—
16436	„ „ „ „ II Capella		1	1	—
16439	„ „ „ „ VII „		1	1	—
16440	„ „ „ „ VII „	H	1	1	—

Milano.

6023	Il Duomo		1	—	1
6024	Galleria Vittorio Emanuele		1	—	1
6025	Arco della Pace	H	1	—	1

Lago di Garda.

16033	Riva		1	1	—
16038	„ il porto		1	1	—
16039	„ „ „		1	1	—
16021	Lago di Garda		1	1	—
16043	Limone		1	1	—
16157	Chiesa di Tiere e Monte Baldo	H	1	1	—
16151	Tremosine		1	1	—
16160	„	H	1	1	—
16159	La Madonna di Castello presso Tignale		1	1	—
16077	Gargnano		1	1	—
16076	„ arrivo del vapore		—	1	—
16070	„ veduta generale		—	1	—
16144	Chiesa in Gaino		—	1	—
16147	„ „ „	H	1	1	—
16135	„ „ „	H	1	1	—

			Quart	Kabinet	Mono
16141	Monte Lavino Panorama		1	1	—
16134	**Maderno**, piazza S. Marco		1	1	—
16139	Fasano, vista verso Gardone		1	1	—
16026	Solo e il Monte Baldo		1	1	—
16024	„ il porto		1	1	—
16130	Punta San Vigilio		1	1	—
16129	„ „ „ colla spia d'Italia		1	1	—
16029	Isola Garda. castello ferrari		1	1	—
16083	Cap Manerba		1	1	—
16067	**Sirmione**		1	1	—
16066	„ Castello		1	1	—
16062	„ chiesa vechia		1	1	—
16082	Malcesine	H	—	1	—
16074	„	H	1	1	—
16101	Motivo presso Malcesine	H	1	1	—
16095	Barca del Garda		1	1	—
16098	„ „ „		1	1	—
16096	Strada rusticana		1	1	—
16156	„ „		1	1	—
16087	San Martino	H	1	1	—

Verona.

16050	Panorama della guardia vecchia		1	1	—
16046	Piazza delle Erbe		1	1	—
16049	„ dei Liguori		1	1	—
16053	Il duomo		1	1	—
16055	Monumenti dei Scalgeri		1	1	—
16056	l'Arena		1	1	—
16051	Porta borsari		1	1	—

Nachtrags-Katalog 1906/07.

VII. Abteilung:

Tessin und oberitalienische Seen.

Bemerkungen:

Alle Aufnahmen sind, sofern nicht speziell etwas anderes bemerkt, im Originalformat II (16½×22 cm). Bilder in Hochformat sind durch ein H vor der Nummer ausgezeichnet. Für alle anderen Bemerkungen betr. Preis, Ausführung etc. vide Haupt-Katalog.

Val Bedretto, Val Piora.

18294 Val Bedretto e Pizzo Rotondo vista da S. Giacomo
18295 All' Acqua
18009 Sentiero per Piora; vista verso Airolo e Val Bedretto

Ferrovia del Gottardo: Airolo—Bellinzona.

18259 Ferrovia del Gottardo; presso Rodi
16184 Galleria spirale presso Dazio grande e Monte Piottino
H 18262 Valico Piottino e strada del Gottardo
18258 „ „
18261 Bellinzona e Monte Claro
14568 „ Castelli grandi e di Mezzo

Val Mesolcina. San Bernardino.

7094 Roveredo
H 7093 „
7075 „
7077 Soazza
H 7076 Cascata di Buffalora
7080 Mesocco
7096 „ e la strada di San Bernardino
H 7095 „ il castello
H 7078 „ „ „
H 7079 „ „ „
7086 Monte San Bernardino. Vista sulla Mesolcina
7099 St. Bernhardinstrasse, die Passhöhe und die Moësa

7083 San Bernardino; vista verso Pizzo Ucello
7098 „ „ e Pizzo Ucello
7097 „ „
7084 „ „
7082 Bernhardinstrasse, links die alte Römerstrasse
7062 „ Blick von der Passhöhe auf die Misoxerberge
7081 „ Passhöhe, Berghaus und Moësolasee
H 7061 Lago San Bernardino
7092 „ „ „
7102 San Bernardinstrasse, Berghaus und Moësolasee
H 7100 „ „ Moësolasee und Pizzo Moësola

Lugano.

18250 Lugano e Monte S. Salvatore
18232 „ „ „ „ „
14570 „ „ „ „ „
18233 Lugano e Monte S. Salvatore
18234 } Panorama di Lugano
18235 } „ „ „
18236 } „ „ „
16168 Lugano, vista dal Monte S. Salvatore
14571 Lugano e Monte Bré
16640 „ Quai, vista dal Lago
16651 „ Quai
18257 „ „ e Monte S. Salvatore
18285 „ „ e Monte Bré
16650 „ „ presso Hôtel Walter
18277 „ „
18280 „ „
18251 „ „ e Paradiso
16646 „ „ dal Grand Hôtel du Parc all'Hôtel Walter
18278 „ vista dal Quai sul Monte S. Salvatore
18279 „ Riva e Monte S. Salvatore
18252 „ Paradiso e Mte. S. Salvatore
16737 „ „ „ „ „ „
16649 „ „
16643 „ „ Quai
16645 „ „
16653 „ „ Castagnola e Mte. Bré
16644 „ „ e Monte Caprino
16642 „ „
16652 } „ „ Panorama
16654 } „ „ verso Castagnola e Mte. Bré
18281 „ „ Riva e Monte S. Salvatore
18253 Castagne presso Lugano
16658 Lugano dalla Funicolare pel Belvedere di Lanzo
16659 „ dal Belvedere di Lanzo
16655 Lago di Lugano e Mte. S. Salvatore

H 16172 Monte S. Salvatore, Santuario
18242 „ „ „ Vista sul Lago di Lugano fino a Porlezza

Lago di Lugano.

18283 Via per Castagnola e Monte S. Salvatore
14573 Chiesa di Castagnola e Monte S. Salvatore
18284 Monte S. Salvatore visto da Castagnola
18254 Lago di Lugano e Monte S. Salvatore
18282 „ „ „ „ „ „ „
H 14575 Gandria e Monte S. Salvatore
14574 „

H 14576 Lago di Lugano presso Gandria
16662 „ „ „ verso Oria e Albogasio
16355 Oria (Kabinet)
16300 Presso San Mamette
16661 Santa Margherita
16660 Presso Santa Margherita
14577 Porlezza e Lago di Lugano
16657 Cantine di Caprino vista dall' Lago
16734 „ „ „
16733 „ „ „
16362 Bissone
18237 Ferrovia del Gottardo; Ponte-diga di Melide e Mte. S. Salvatore
14572 Stretto di Lavena e Ponte Tresa

Como.

14635 Como e San Donato
H 18084 „ porta del Duomo
18063 „ Piazza Cavour
18001 „ Brunate

Lago di Como.

18073 Cernobbio; parco della Villa d'Este
18064 „ Villa d'Este
18000 „ „ „
H 18075 „ Parco della Villa d'Este, cipressaia
H 18072 „ Nel parco della Villa d'Este
18083 Cadenabbia, Nel giardino della Villa Carlotta
14634 „ „ „ „ „
18080 „ Villa Carlotta, Sala di sculture
H 18086 „ „ „ Cupido (Bienaimé)
H 18085 „ „ „ „ „
18081 „ „ „ Amore Psyche (Canova)
H 18087 „ „ „ Maddalena (Canova)
18077 Bellagio
18078 „ e Villa Melzi
18065 S. Giovanni-Bellagio e Villa Melzi
18066 Cipressaia presso San Giovanni
18342 Contorni di Bellagio (Cipressi)
H 18082 Bellagio, studio di vegetazione nel giardino della Villa Serbelloni
H 18079 „ „ „ „ „ „ „ „ „
H 18074 „ „ „ „ „ „ „ „ „
H 18060 „ „ „ „ „ „ „ „ „
18147 „ „ „ „ „ „ „ „ „
H 18089 „ „ „ „ „ „ „ „ „
H 18076 Contorni di Bellagio, Vista verso Villa Serbelloni
14578 Menaggio
18239 Ferrovia Porlezza-Menaggio e Monte Legnone
18240 „ „ verso il lago di Como presso Menaggio
14636 Varenna
14579 Colico

Locarno e dintorni.

18243 Locarno
18267 „ Madonna del Sasso e panorama
18266 „ „ „ „ „ „
18274 „ „ „ „ e Orselina
18183 „ „ „ „
H 18248 „ „ „ „
18245 „ „ „ „ e funicolare

16182 Locarno, Funicolare della Madonna del Sasso
14569 „ Hotel Locarno und Beaurivage
18271 „ „ „
6475 „ casa di ferro
18246 „ „ „ „
18249 Rivapiana e pizzo di Vogorino
18247 „
18244 Locarno-Muralto
18269 „ „
18272 Orselina
18270 „ vista su Locarno
18273 Brione e vista su Locarno

18276 Motivo presso Ponte Brolla
18056 Ponte Brolla e Vista verso Centovalli

Lago Maggiore.

18238 Ponte sulla Tresa presso Luino
16013 Pallanza, il porto (Cabinet)
16346 Le tre Isole „
16350 Isola Bella, Nel giardino „
16428 Loito „
16422 Feriolo „
16425 Mte. Motterone, mulatieri „
16424 „ „ alpe Curtano (Cabinet)

Lago di Garda e dintorni.

16144 Paesaggio presso il Lago di Loppio
16143 Lago di Loppio
16670 Valle della Sarca presso Arco e lago di Garda
16672 „ „ „ „ „ „ „ „ „
H 16673 Foce „ „
16671 Valle della Sarca verso il lago di Garda
16667 Arco e Castello verso il lago di Garda
16668 Arco verso il lago di Garda
16669 Arco e Monte Brione
16137 „ (veduta generale)
H 16025 „
16030 „
16125 „ Parco col castello
16136 „ Studio
16072 Motivo presso Arco
16663 Tenno e lago di Garda
H 16664 Motivo presso Tenno
16078 Riva
16675 „ e lago di Garda
16674 „ veduta generale col Monte Baldo
16138 „ Palace Hotel Lido
16677 „ „ „ „
16033 „ vista dal Giardino del Grand Hotel
16676 „ il porto
16678 „ partita
16042 „ dalla Strada del Ponale
H 16666 Cascata del Varone presso Riva
H 16665 „ „ „ „ „
16044 La strada del Ponale
H 16688 Strada Ponale e galleria
H 16679 „ „ verso Riva
H 16681 „ „ „ „
H 16683 Cascata del Ponale

16682 Pieve di Ledro
16685 Limone e lago di Garda
16728 „ Cedraie
16127 Tremosine
16045 „
16686 Lago di Garda, Presso Campione Monte Castello
16110 Gargnano
16133 „ ed il Pizzocolo
16076 Gargnano, l'arrivo del vapore
16687 Maderno e lago di Garda
16688 „ verso Rocco Manerba
16064 „ Piazza San Marco
16102 „ la più antica chiesa del lago di Garda
16692 Maina (Valle di Toscolano)
16690 Gaino sopra Maderno e lago di Garda
16689 „ „ „
16691 „ Cipressi e lago di Garda
16697 Gardone di sopra e lago di Garda
16696 „ „ „ „ „ „ „
16695 Gardone-Riviera e lago di Garda
16694 „ „ „ „ „
16113 Gardone-Riviera
16124 „ „ Grand Hotel
16063 „ „ „ „
16114 Gardone e Fasano
16116 Gardone
16117 Gardone e vista verso Capo Manerba
16698 Sopra Gardone-Riviera e lago di Garda
16139 Fasano
16693 Fasano e lago di Garda
16701 San Michele (sopra Gardone-Riv.)
16699 „ „
16700 „ „
16109 „ „
H 16702 Val di Barbarano
16126 Morgnaga
16713 Cipressi e Salò
16712 „ „ „
16709 Salò colla baia
16708 „ Panorama fino a Maderno
16707 „ Lavandaie
16711 „ Lungo Lago Giov. Zanardelli
16119 „ Cattedrale e porta della città
16084 „ Corso Vitt. Emanuele
16710 „ Hotel Vittoria
16146 „ la porta della chiesa
16149 „ studio
16031 Cipressaia presso Salò
16054 Motivo presso Salò
16068 Colonia di pescatori presso Salò
16706 Isola di Garda
H 16041 „ „ „
16036 „ „ „ e Monte Bello
16148 „ „ „
16703 „ „ „ (piccola)
16075 „ „ „ il castello
16704 „ „ „ e Villa dei Ferrari
16705 „ „ „ e San Fermo
16122 Densenzano
16103 „ piazza del mercato
16142 „ „ „ „
16037 „ il porto
16112 Densenzano, il faro
16052 Capo Sirmione

16121	Sirmione	
16085	„	
16118	„	le Terme
16031	„	le rovine del Palazzo di Catullo
16034	„	Grotte di Catullo
16035	„	„ „ „
16099	„	la piazza
H 16086	„	vista attraverso il portone del Catullo
H 16097	„	Castello dei Scaligeri
16094	„	Paesaggio
16060	„	la chiesa
16027	Olivi presso Sirmione	
16079	Lazise	
16104	„	il porto
H 16059	„	Castello dei Scaligeri
16108	„	„ „ „
16100	Garda	
16714	„	colle baie
16715	„	la spiaggia
16028	San Vigilio	
16074	„	„ Cipressaia
H 16120	„	„ „
18343	„	„ antiche sculture nel parco principesco
H 16022	„	„ „ „ „ „ „
H 16145	„	„ Motivo nel parco principesco
16131	„	„ „ „ „ „
16105	Malcesine	
H 16035	„	
16070	„	il porto
16040	„	
16093	„	il castello
16071	„	il porto
16082	„	
16023	Motivo presso Malcesine	
16684	Torbole	
16111	„	e Monte Brione
16140	„	e la Rochetta
16115	„	
H 16069	„	la chiesa
H 16090	„	Campo santo
H 16092	„	Oliveto
H 16081	Motivo presso Torbole	
16123	Lago di Garda	
16730	„ „ „	Barca a vela
16731	Aratura	
16721	Cedraie al lago di Garda	
H 16722	Interno d'una Cedraia	
16723	„ „ „	
16720	Allori e Granati	
H 18344	Limoni	
16724	„	(grandi)
16727	Agave	
16080	Contadine (Lago di Garda)	
H 16719	Acquaiola „ „ „	
H 16718	Acquaiola „ „ „	
H 16716	„ „ „ „	
H 16717	„ „ „ „	
H 16732	Motivo (Lago di Garda)	
16729	Via d'un villagio (Lago di Garda)	
H 16236	Olivi	
H 16725	„	
16032	San Martino, Monumento ai guerrieri	
H 16057	San Martino, Boschetto di cipressi	
16087	„	„ Campo di battaglia
H 16038	„	„ l'ossario a Solferino

Verona.

16058	Verona,	Veduta generale
16107	„	Piazza dei Signori, Loggia e Mon. Dante
16106	„	Monumento Paolo Veronese
16047	„	Ponte di S. Pietro sull'adige
H 16048	„	Giardino della Villa Giusti

Genova.

7878	Genova,	panorama
7880	„	la Lanterna
H 7887	„	Via Garibaldi
H 7883	„	„ Balbi
7882	„	Piazza Fontane Morose
7881	„	il Palazzo Ducale
7875	„	Piazza dell' Acqua Verde e Mon. Cristoforo Colombo
7879	„	Palazzo delle Compere di S. Giorgio
7885	„	„ del Principe, Palazzo Doria
7886	„	Piazza de Ferrari col Teatro Carlo Felice ed il Mon. Garibaldi
7884	„	Porta Pila
7876	„	L'Università (l'Interno)
7877	„	„ il Cortile
7874	„	Campo Santo
7873	„	„ „ Galleria
7864	„	„ „ Mon. Raggio (Rivalta)
H 7868	„	„ „ „ Lavarello (Saccomano)
H 7870	„	„ „ „ F. G. Casella (Benedetti)
H 7872	„	„ „ „ Ometo (Monteverde)
H 7867	„	„ „ „ Celle „
H 7869	„	„ „ „ Balduino „
H 7866	„	„ „ „ Montanaro (Villa)
7865	„	„ „ „ Pienovi „
H 7871	„	„ „ „ Piaggio (Fabiani)

Nachtrags - Katalog 1908/09

VII. Abteilung:

Tessin und Oberitalienische Seen

Bemerkungen:

Alle Aufnahmen sind, sofern nicht speziell etwas anderes bemerkt, im Originalformat II ($16^1/_2 \times 22$ cm). Bilder in Hochformat sind durch ein H vor der Nummer ausgezeichnet. Für alle andern Bemerkungen betr. Preis Ausführung etc. vide Haupt-Katalog.

10786 Airolo

Lugano

15352 Lugano, Panorama: Paradiso e Lugano
15353 „ „ Castagnola e lago di Lugano
15351 „ (Vista della funicolare San Salvatore)
4443 „ e Monte S. Salvatore
4442 „ e „ „
12472 „ e ferrovia del Gottardo
H 15357 „ Chiesa di San Lorenzo
4444 „ Piazza della Fontana e Quai
4445 „ „ „ „ „ „
7784 Paradiso e Lugano
7783 „ „ „
4452 „ „ „
4451 „ „ „
4450 „
4449 Lugano, nuovo Quai e Mte. Salvatore
4447 „ „ „ „ „ „
4446 „ „ „
15355 „ Piazza del Liceo
15354 „ „ della Riforma (giorno di mercato)
7782 „ „ Bandoria e Mte. Bré
15356 „ Via Nassa
15359 „ Barca e Mte Bré
15858 „ il cimitero
16768 „ Parc-Hôtel
16767 „ „ Vestibule
7785 „ Hôtel Splendide

7896 Cassarate-Suvigliana
4448 Lugano. Vista da Suvigliana
4460 Mte. Salvatore vista da Suvigliana
4453 Lugano, Chiesa San Loreto
15360 La Crucifissione (Luini)
15317 „ „ „

Dintorni di Lugano

4454 Porza
15377 Laghetto di Muzzano
18241 Monte Bré e vista sul lago di Lugano
15346 „ San Salvatore. Panorama I Bl.
15347 „ „ „ „ II
15348 „ „ „ „ III
15349 „ „ „ „ IV
15350 „ „ „ Vista verso Monte Rosa e Mischabel

Lago di Lugano

14977 Lago di Lugano, Mattina
7893 Castagnola
7895 „
7894 „
15390 Oria e San Mamette
15321 „
15361 „
15362 Villa Bianci presso Oria
15363 Albogasio di sopra
15364 „ „ sotto
15365 San Mamette. Drano e Castello
15366 „ „ e Castello
15367 „ „
15368 Castello sopra San Mamette (Val Solda)
15369 Val Solda e Castello
15320 „ „ e „
15314 Morcote
15371 „
15375 „ Studia
15372 „ il Cimitero
15374 „ Chiesa
H 15370 „ „
H 15373 „ „ e Cimitero
13953 „ Studia
15315 Lavena, Chiesa e lo stretto
15376 Ponte Tresa
15385 Agno
15386 Capolago

15389 Valganna col lago
15387 „ „ „
15388 „

Val Mara

15382 Arogno
15383 Val Mara
15384 „ „ e Monte Generoso
15378 Belvedere di Lanzo, Panorama I
15379 „ „ „ „ II
15380 Hotel Belvedere di Lanzo e lago di Lugano
15381 Lanzo d'Jntelvi

Lago di Como

H	7963	Olivi e Cipressi
	7960	„ e „
	7958	„ e „
H	7970	Cipressi
H	7959	„
H	7962	„
H	7961	Olivi
	7968	Santuario sopra Sala
H	7897	San Vincento presso Sala
	7964	Punta Balbianello
H	7965	„ „ (Scala)
	7899	„ „ (Chiesa)
	7898	Tremezzo
	7905	Cadenabbia, Quai e Bellagio
	7906	„ „
	7907	„ Riva
	7967	„ „ presso la villa Carlotta
	7966	„ „
	7902	„ Villa Carlotta, Azzalei nel Parco
	7903	„ Nel Parco della villa Carlotta
	7795	„ „ „ „ „ „
	7794	„ „ „ „ „ „
H	7904	„ Scala della villa Carlotta
	7787	Bellaggio
	7788	„
	7789	„
	7790	„
H	7786	„ Via Serbelloni
	7791	„ „ „
H'	7969	„ Spiaggia
	7971	„ Riva della villa Giulia e villa Serbelloni
	7889	„ „ „ „ „ e „ „
	7888	„ „ „ „ „ e „ „
	7797	„ Villa Serbelloni
	7798	„ Nel Parco della villa Serbelloni
	7796	„ „ „ „ „ „ (Palmi)
	7793	„ „ „ „ „ „
H	7792	„ „ „ „ „ „
	7891	San Giovanni di Bellagio (Studia)
	7892	Cipressi di San Giovanni
	7799	„ „ „ „
	7957	„ „ „ „
	7890	„ „ „ „
	7900	Menaggio
	7901	„ Grd. Hotel

Lago Maggiore

4457	Lago Maggiore, Motivo
18263	Locarno, Panorama I
18264	„ „ II
18265	„ „ III
4461	„ Muralto e Rivapiana
4456	„ e Orselina
4458	„ Muralto e Orselina
4459	„ Lungo il Lago
4455	„ Castello Visconti
18275	„ Madonna del Sasso
7780	Pallanza verso Arona
7765	„ veduta verso il lago
7764	„
12499	„ Quai

	7766	Pallanza, Piazza Garibaldi
	7777	„
H	7778	„ Piazza Garibaldi
	7767	„ „ „
	7776	„ Quai
	7774	„ Pallazzo Comunale e Gr Hotel Bellevue
	7773	„ Gr. Hotel Pallanza
	7772	„ Jsola S. Giovanni
	7771	„ „ „
	7908	„ „ „
	7768	„ „ „
	7770	„ „ „
	7775	Madonna della Campanna presso Pallanza
	7779	Pallanza vista dalla Jsola Madre
	12491	Jsola Madre, Vista sul Sasso di Ferro
	12490	„ Bella
	12489	„ „ e Pescatori
	12493	Stresa e Jsola Bella e Pescatori
	12498	„ verso Pallanza e Jsola Madre
	12496	„
	12492	„ Porto
	12494	„ Gr. Hôtel des Jles Boromées
	12495	„ Hôtel Milan e Kaiserhof
	12497	„ Palace Hôtel Regina

Photographie-Verlag

WEHRLI A.-G.

Kilchberg-Zürich

General-Katalog

1905

IX. Abteilung:

Ansichten allgemeinen Genres

(Studien etc.)

Ansichten allgemeinen Genres.

Aus dem schweiz. Volksleben.

		Quart	Kabinet	Mono
9103	Schweiz. Alpenpost (Grimsel) . . (Mono 2148)	1	—	1
2327	„ „ (Furka)	1	—	1
6925	„ „ (Flüela)	1	—	1
6898	„ Schlittenpost (Engadin)	1	—	—
7311	„ „ (Flüela)	1	—	—
6902	„ „	1	—	—
9118	Urner Landsgemeinde bei Altdorf	1	—	—
9119	„ „ „ „	1	—	—
9120	„ „ „ „ . . . . H	1	—	1
9154	Obwaldner Landsgemeinde bei Kerns	1	—	—
8882	Glarner Landsgemeinde in Glarus . . . . H	1	—	—
12597	Appenzeller Landsgemeinde in Appenzell. Ansprache des Landammanns	1	—	—
12598	Appenzeller Landsgemeinde in Appenzell. Der Eidschwur	1	—	1
9105	Urschweiz. Aelplerschwinget (Kerns)	1	—	—
9397	Alpfest im Saanenland	1	—	—
9396	„ „ „ ; die „Meisterkuh“ . . .	1	—	—
9141	Markttag (Kanton Bern)	1	—	—
9319	Andacht vor der Bergkapelle . . . . ▭ H	1	—	—
5955	Alpsegen (Belalp, Wallis)	1	1	—
5804	Prozession im Wallis („Maria zum See“, Zermatt) .	1	1	—
15642	Andacht vor der Bergkapelle (Savièze, Wallis) . .	1	1	—
12866	Prozession im Appenzellerland	1	—	1
14066	„ „ „ (die „Täfelijungfrauen“)	1	1	—
9223	Beim Dengeln (Appenzellerland)	—	—	1
12507	Senntenzug (Appenzellerland)	1	—	—
12508	Alpabfahrt (Appenzellerland)	1	—	—
12506	„ „	1	—	—
12557	Alpabfahrt; die „Ledi“ (Appenzellerland). (Mono 14060)	1	—	1
14067	Gaissenmarkt in Appenzell	—	—	1
9181	Saumpferde und Säumer	1	—	—
9518	Milchtransport mit Maultieren (Engadin) . . .	1	—	—
15523	„ auf Schlitten (Wallis) . . . H	1	1	—
9925	u. 9853 Milchfuhrwerk (Hundegespann) in Luzern H	1	—	—
9101	Milchfuhrwerk (Hundegespann) in Bern . . .	1	—	—
9318	Hanfrätschen (Aargau)	1	1	—
15516	u. 17 Flachsrifflen (Goms)	1	1	—
9242	Kartoffelernte (Aargau)	1	1	—
9245	„ „ ; Herbststudie	1	1	—
9249	Pflugschar (Aargau)	1	1	—
9231	Mistfuhre mit Ochsengespann (Aargau); Mono 9184 .	1	1	1
9241	Drescher im Tenn (Aargau)	1	1	—
9317	Mittagsrast auf dem Felde	1	1	—
9244	Vesperbrot auf dem Felde	1	1	—
5920	Weinlese im Wallis	1	1	—
5896	u. 97 Weinlese im Wallis	1	1	—
5894	Weinlese im Wallis (Alte Weinpresse)	1	1	—
9232	„ „ „ „ „	1	1	—
9217	u. 16 Weinlese am Zürichsee	1	1	—
9230	Weinlese am Zürichsee (Vor dem Trotthaus) . .	1	1	—
9114,	15, 16 u. 17 Heutransport im Engadin (Mono 9116)	1	—	1
9222	Heueinbringen in die Alphütte . . . . H	—	—	1
9109	Kastanienernte im Tessin	1	—	—

			Quart	Kabinet	Mono
9219	Aelpler in der Sennhütte (beim Abendbrot)		1	1	1
9220	Beim Käsabwiegen in der Alphütte		1	1	—
9390	Maultiergespann im Tessin (carretta a muli)		1	—	—
9389	„ „ „ „ „ „		1	—	—
9932	Ochsengespann im Tessin (carretta a bovi)		1	—	1
9391	Schnellzugslokomotive der Schweiz. Bundesbahnen		1	—	—
9147	Schneebruch an der Bergbahn	H	1	—	—
9146	Fahrt zum Schneebruch auf der Bergbahn	H	1	—	—

Typen und Trachten.

9024	Wehntalerinnen (Kanton Zürich)	H	1	—	—
12501	Appenzeller Sennen	H	1	—	1
12500	„ „		1	—	—
12502	„ „ (mit Treichlen)		1	—	1
12512	„ Sennenbub (mit Kuh)		1	—	—
12509	„ Gaissbub (mit weissen Ziegen)		1	—	—
9170	„ Senne mit Knabe	H	1	—	—
12517	Alter Appenzeller (Haas Toni) Brustbild	H	1	—	—
12516	„ „ „ „ „	H	1	—	1
12579	„ „ (Hirschberg Xaveri)	H	1	—	—
12518	„ „ (Schopfer's Kalöri)	H	1	—	—
9169	„ „	H	1	—	—
12504	Appenzeller Senne	H	1	—	—
9167 u. 68	Alte Appenzeller	H	1	—	—
9236	Appenzeller Leute (Frau am Stickrahmen etc.; Stubenwinkel)	H	1	—	—
9050	Appenzeller Frauen (im Kirchstaat)	H	1	1	—
9039	„ (Innerrhödler-Paar)	H	1	—	—
12513	„ „ „	H	1	—	—
9002	Appenzellerin (ganze Figur)	H	1	—	—
9029 u. 30	Appenzellerinnen (ganze Figuren) (Mono 9030)	H	1	—	1
9033	Appenzellerin (ganze Figur) am Stickrahmen	H	1	—	—
12514	„ „ „ „ „	H	1	—	—
9025	„ (Brustbild)	H	1	—	—
9034 u. 35	„ „ mit Stickrahmen	H	1	—	—
9178, 79 u. 80	Appenzellerin (ohne Tracht)	H	1	—	—
9218	Appenzeller (Jassgesellschaft) (Mono 14047)		1	1	1
9041	Appenzeller-Bub (Brustbild) } Pendants	H	1	—	—
9042	„ Mädchen „ } Pendants	H	1	—	—
9043	„Toni“ (Appenzellerbub) „ } Pendants	H	1	—	—
9044	„Zischgeli“ „ mädchen) „ } Pendants	H	1	—	—
9040	Junges Appenzellerpärchen „ (Knabe u. Mädchen)	H	1	—	—
9171, 72 u. 76	Appenzeller Kinder	H	1	—	—
9173	„Aufstieg“ } Bergsteigerserie von Appenzeller-Kindern in Tracht	H	1	—	—
9174	„Rast“ } Bergsteigerserie von Appenzeller-Kindern in Tracht		1	—	—
9175	„Auf dem Gipfel“ } Bergsteigerserie von Appenzeller-Kindern in Tracht	H	1	—	—
9351	Glarnerin	H	1	—	—
9166	Unterwalden. Stube mit Jassgesellschaft		1	—	1
9010	„ Bauernstube im Engelbergertal mit Insassen		1	—	1
9009	Unterwaldner und Unterwaldnerin in Tracht	H	1	—	—
9156	Urner-Knabe mit Tragräf	H	1	—	—
9157 u. 55	Urner-Kinder		1	—	—
9000	Bernerin	H	1	—	—
9001	„ (mit Haube)	H	1	—	—
9047	„ (am Bach)	H	1	—	1
9048	„ (mit Ziege)		1	—	—
9340	„ („Blumenorakel“)	H	1	—	—
9005	Bernerin (mit Haube)	H	1	—	1
9008	„ (Jungfrauhintergrund)	H	1	—	—

			Quart	Kabinet	Mono
9021 u. 22	Bernerin (Brustbild)	H	1	—	—
9348	Bernerin (Namen auf Felsen schreibend)	H	1	—	—
9007	Bernerinnen (am Bergweg)	H	1	1	—
9046	„ (am Brunnen) Mono 9049	H	1	—	1
9015	„ (mit Haube)	H	1	—	—
9292	„ (im Kirchstaat)	H	1	—	—
9266	Drei Bernermeitschi (Kniestück)		1	—	—
9312	Bernerin, Aepfel schälend (Kniestück)	H	1	1	—
9313	„ „ anbietend „	H	1	1	—
9314	„ Milch blasend (Kniestück)	H	1	1	—
9334	Bernermädchen mit Ziege	H	1	—	—
9316	Simmentalerin (Brustbild)	H	1	1	—
9296	„ am Spinnrocken (ganze Figur)	H	1	—	—
9013	Berner-Senne und Bernerin	H	1	—	—
9014	Berner-Senne mit Stier		1	—	—
9304	Bub und Meitschi in Bernertracht	H	1	—	—
9100	Alphornbläser und Spitzenklöpplerin (Berner-Oberland)	H	1	—	1
9330	Wildheuer (Berneroberland)	H	1	—	—
9337	Berneroberländer mit Heuschlitten	H	1	—	—
9132	Brienzer Bauer (Brustbild)	H	1	—	—
9145	„ „ (ganze Figur)	H	1	—	—
9399	Bauer aus dem Turbachtal (Saanenland)	H	1	—	—

Trachten und Studienbilder aus dem Berneroberland.

9263	„Die Freundinnen“	H	1	—	—
9302	„Zweierlei Faden“	H	1	—	—
9295	„Ungelehrig“	H	1	—	—
9287	„Ein ungalanter Liebhaber“	H	1	—	—
9290	„So zieh doch!“		1	—	—
9299	„Beim Strang halten“		1	—	—
9257	„Ob's wahr ist“	H	1	—	—
9303	„Hahn im Korb“	H	1	—	—
9288	„Im Wirtshaus“	H	1	—	—
9259	„Ein Stehtrunk“	H	1	—	—
9258	„Das Mittagsschläfchen“	H	1	—	—
	„Es wird doch nicht trüb sein?“		1	—	—
9262	„Die Jassgesellschaft“		1	—	—
9269	„Krämer im Haus“		1	—	—
9291	„Spitzenklöppeln“		1	—	—
9293	„Sonntagnachmittag“		1	—	—
9297	„Um's Milchchessi“		1	—	—
9301	„Die Zitherspielerin“		1	—	—
9305	„Die Mutwilligen“		1	—	—
9306	„Alles gut hereingebracht?“		1	—	—
9307	„Schöne Treichlen gefällig?“		1	—	—
9309	„Die neugierigen Meitschi“		1	—	—
9311	„Noch alle Zähne!“		1	—	—
9254	„Kriegers Heimkehr“	H	1	—	—
9256	„ Abschied“	H	1	—	—
9265	„Wenn's Vaterland ruft“	H	1	—	—
9294	„Die Enkelin“	H	1	—	—
9267	„Das Schulzeugnis“	H	1	—	—
9308	„Was Grossätti erzählt“	H	1	—	—
9310	„Bei der Toilette“	H	1	—	—
9300	„Beim Abendkaffee“		1	—	—
9326	„Familienglück“	H	1	—	—
9344	„Der Landschaftsmaler“		1	—	—
9325	„Ein Juchzer“	H	1	—	—

			Quart	Kabinet	Mono
9324	„Beim Dengeln“	H	1	—	—
9349	„Ein Hosenlupf“	.	1	—	—
9322	„Heuervolk“	H	1	—	—
9321	„Am Wasserfall“	H	1	—	—
9341	„Am Bergbach“	H	1	—	—
9323	„Eifersüchtig“	H	1	—	—
9289	„Die durstigen Pfleglinge“	H	1	—	—
9260	„Die Briefstellerin“	H	1	—	—
9338	„Junges Blut“	H	1	—	—
9339	„Die Lieblinge“	.	1	—	—
9343	„Der Herr Professor“	H	1	—	—
9335	„Sommerlust“	.	1	—	—
9328	Berner Kinder mit Schafen	.	1	—	—
9336	Sennenknabe mit Schaf	H	1	—	—
9394	Sennenbuben im Saanenland	.	1	—	—
9315	Simmentalerin (Brustbild)	H	1	—	—

9003	Vaudoise (Waadtländerin), ganze Figur	H	1	—	—
9054	„ „ Brustbild	H	1	1	—
9377	Vor der Sennhütte (Freiburger Sennen)	.	1	—	—
9373	Aelpler-Typ (Freiburgeralpen)	H	1	—	—
9376	Armailli (Freiburgersenne am Butterfass)	H	1	—	—
9018	„ „ mit Tragräf)	H	1	1	1
9381	u. 9369 Vacher (Gruyère)	H	1	—	—
9368	Vachers (Freiburgersennen)	H	1	—	—
9365	Armaillis (Vaud et Gruyère)	H	1	—	—
9380	u. 9375 Armaillis	H	1	—	—
9367	Armaillis	H	1	—	—
9374	Freiburger Sennen beim Abendbrot	H	1	—	—
9366	„ „ am Butterfass	.	1	—	—
9370	Schwingende Aelpler (Gruyère)	H	1	—	—
9372	Melker, alter	H	1	—	—
15531	Bäuerinnen im Rhonetal	.	1	1	—
5881	Paysanne de Champéry (Val d'Illiez)	H	1	1	—
5878	„ „ „ „ „	.	1	1	—
5887	„ „ „ „ „	.	1	1	—
15589	Vieux femme du Val d'Hérens	H	1	—	—
15590	„ „ „ „ „	H	1	1	—
5828	u. 15591 Paysannes du Val d'Hérens	.	1	1	—
15643	Paysanne et enfant du Val d'Anniviers	H	1	1	—
15518	Frauen aus dem Goms	H	1	1	—
15519	„ „ „ „ (rauchend)	H	1	1	—
15524	u. 25 Frauen aus dem Goms (spinnend)	.	1	1	—
15529	Frau am Butterfass (Goms)	H	1	1	—
15520	Holzhacker im Goms	H	1	1	—
5943	Gensdarme im Wallis	H	1	1	—
9517	Jeunes paysans de Savièse	.	1	—	—
6367	Lago Maggiore. Contadine (Bäuerinnen v. Langensee)	H	1	—	1
6365	„ „ „ „ „ „	H	1	—	1
6189	Contadina del Val di Colla	H	1	—	—
6198	Monelli (Gassenjungen in Oberitalien)	H	1	—	1
6235	Ragazzella ticinese	H	1	—	—
6161	Gondoliere	H	1	—	—
6160	Doganiere	H	1	-	—
18068	Guardia delle Finanze, Centovalli	.	1	1	—
9364	Contadine, Centovalli	H	1	1	—

9392	Bettler am Kirchenportal	H	1	—	—
9102	Die Hackbrettspielerin	H	1	—	—
9190	Zeitvertreib auf der Alp (Jassende Hirtenknaben)	.	1	—	—
9187	u. 7491 Vor der Dorfschmiede	.	—	—	1

			Quart	Kabinet	Mono
9121	Aelplertypen		—	1	—
9342	Blumenpflückerin im Gebirge	H	1	—	—
9320	Adlerjägers Rückkehr vom Horst	H	1	—	—
9936	Fahrt zum Adlerhorst	H	1	—	—
9113	Gemsjäger	H	1	—	—
9111	Wildhüter im Hochgebirge	H	1	—	—
9345	Wilderer	H	1	—	—
9331	Jägers Abschied	H	1	—	—
9332	Alte Freunde (Jägergruppe)	H	1	—	—
9333	Jäger-Imbis	H	1	—	—
9144	Alter Jäger	H	1	—	—
9143	Der Förster	H	1	—	—
9346	Jägers Abschied	H	1	—	—
9329	Holzer am Wasserfall	H	1	—	—
9243	Aargauer Bauerntypen		1	—	—
9654	Holzschleif im Winter	H	1	—	—

Baustyl.

9431	Bauernhaus am **Zürichsee** (im Bühl, Wädenswil)		1	—	—
9429 u. 30	**Appenzellerhaus**		1	—	—
12585	**Appenzellerhaus**		1	—	—
12519	„		1	—	—
14049	Dorfplatz mit Appenzellerhäusern		1	1	—
14058	„ „ „		1	1	—
8879	Häuser in Amden am Wallensee		1	—	—
8963	„ „ Elm **(Glarnerland)**		1	—	—
9410	**Engadinerstyl**; Haus in Zuoz . . (Mono 7127)		1	1	1
7409	„ Dorfplatz in Samaden		1	—	—
6868	„ „ „ Schuls		1	1	1
9417	„ Haus „ „	H	1	1	1
9415	Haus in Sent, Unterengadin		1	—	—
9413	Alte Bündnerstube in Sent		1	—	1
9414	Ofen und Wandgetäfer einer Bündnerstube (Sent)	H	1	—	—
6960	Engadinerstyl; Strasse in Sta. Maria (Münstertal)		1	—	—
9418	„ Haus mit Backofen im Münstertal		1	—	—
7372	„ Vorspringender Backofen (Puschlav)	H	1	—	—
9416	„ Haus in Filisur	H	1	—	—
9188	„ „ „ „		—	—	1
9409	Modernes Engadinerhaus in Bevers		1	1	—
6571	Moderner Bündner Châletstyl; Villa Planta bei St. Moritz		1	—	1
6800	„ „ „ Villen bei Maloja		1	1	—
11553	Haus und Scheune im Kanton **Zug** (Menzingen)		1	—	—
1766	Baustyl der **Urschweiz**; Wirtshaus auf der Schwanau		1	1	—
11549	Urschweiz; Bauernhaus in Schwyz		1	—	—
9423	„ Schwyzerstyl		1	—	—
1565	„ Wirtshaus zur „Treib“ (vor der Renovation)		1	1	—
1949	„ Bauernhaus auf Seelisberg		1	—	—
9437	Unterwaldnerhaus		1	—	—
1876	Patrizierhaus in Bürglen (Uri)		1	—	—
1884	Prunkstube eines alten Patrizierhauses in Altdorf		1	—	—
1659	Patrizierhaus in Stans		1	—	1
12045	„ „ „ („Winkelriedhaus“)		1	—	—
2303	„ „ Unterwalden („Hochhaus“ in Wolfenschiessen)	H	1	—	—
2022	Unterwaldner-Bauernhaus (Engelberg)		1	—	—
9408 u. 2038	Unterwaldner-Bauernhaus mit Brunnen (Engelberg)		1	1	—
2230	Unterwaldner-Bauernhäuser (Horbistal, Engelberg)	H	1	1	1
12021	Scheune im Engelbergertal	H	1	—	—

		Quart	Kabinet	Mono
9422	Alter Speicher in Giswyl (Brünig)	1	—	1
3472	Bauernhaus in Lungern „	1	—	—
9434	Altes Urnerhaus	1	—	—
2308	Alte Häuser in Wassen (Uri)	1	—	1
2369	**Bernerstyl**; Gasthaus zum „Bären", Gadmen	1	1	—
3139	„ Alte Häuser in Innertkirchen	1	—	—
3319	„ Dorfpartie in Meiringen	1	1	1
9405	Kleines Bauernhaus im Haslital	1	—	1
3482 u. 83	Strassenbilder aus Brienz; Berneroberland H	1	—	—
3146	„ „ „ „ H	1	—	1
3139, 40 u. 42	„ vom Brienzersee	1	—	—
3142	Brünigbahn und Lungern	1	—	—
9104	Dorfgasse im Berneroberland	1	—	—
3155	Haus am Brienzersee	1	—	1
9400	Haus zum „Kühlen Wein", Interlaken	1	1	1
9401	Scheune in Interlaken	1	—	1
13557	Bernerhäuser in Wilderswyl (Oberland)	1	—	—
9441	Haus „ „ „	1	—	—
3676	„ „ „ „	1	1	—
9427 u. 26	Façade eines Bernerhauses (Mono 9427)	1	1	1
3593 u. 3586	Bernerhäuser in Grindelwald (mit Wetterhorn)	1	—	—
3980	Bernerhaus im Winter (Grindelwald) (Mono 3772)	1	—	1
9432	„ „ „	1	—	—
3076 u. 75	„Heidenhäuser" in Unterseen-Interlaken (Mono 3076)	1	1	1
9403	Haus (mit Inschrift) im Lauterbrunnental	1	—	—
3559	Alphütten in Mürren	1	1	1
13155	Alphütte im Gasterntal	1	—	—
9402	Bernerhaus am Thunersee (Merligen)	1	—	—
9440	„ im Saanetal	1	—	—
13387	Strasse in Saanen	1	—	—
3436	Gasthaus z. „Bären" in Gsteig (erbaut anno 1756)	—	1	—
13078	„ „ „Winhus", Münsingen („ „ 1371)	1	—	—
3435	Kirche in Gsteig (Saanetal) H	1	1	—
13199	„ „ Einigen (Thunersee) H	1	—	—
2355	„ „ Guttannen	1	—	1
3180	„ „ Fruttigen	1	1	1
13390	„ „ Lauenen	1	—	—
9247 u. 48	**Aargau**; Bauernhäuser (Mono 9185 u. 9183)	1	—	1
9239	„ Bauernhaus (Mono 9428)	1	—	—
9411	**Canton de Vaud** (Waadtland); maisons à Brent sur Montreux	1	—	—
9412	**Canton de Vaud** (Waadtland); maisons à Chernet sur Montreux	1	—	—
4786	„ „ „ „ maisons à Rossinières	1	—	—
3349	**Wallis**; Châlet in Leukerbad	1	—	1
9439	„ Bauernhaus im Rhonetal H	1	—	—
5858	„ maisons à Champéry, Val d'Illiez	1	1	—
5667	„ Strasse in Stalden, Vispertal	1	—	—
5649	„ „ „ Wyler, Lötschental H	1	1	—
5527 u. 28	„ Wohnhäuser in Zermatt (Mono 5527)	1	1	1
5519	„ „ „ „	1	1	—
5805	„ Strasse in Zermatt H	—	1	—
5531	„ „ „ „ H	1	1	—
15746 u. 5533	**Wallis**; Heuschober im Zermattertal H	1	1	1
5530	**Wallis**; Bergdörfchen „ „	1	1	1
15511	„ Strasse in Münster (Goms)	1	1	—
15639	„ Kornspeicher im Goms	—	1	—
9407	**Tessin**; Häuser im Val Leventina	1	1	—
18006	Alphütten im Val Piora	1	—	—
9419 u. 20	Alte Häuser in Oberitalien H	1	—	—
6141 u. 6020	Häusertypen am Luganersee (Gandria, Morcote)	1	—	—
6088	Strasse in Lugano	1	—	1
6129	Gässchen am Luganersee	1	1	1
6182	Kirche mit Glockenspiel (Tesserete, Luganersee) H	1	—	—

Sport. Touristik.

			Quart	Kabinet	Mono
9807	Kletterpartie	H	1	1	—
1892 u. 13173	Kletterpartie	H	1	—	—
500 u. 286	„	H	—	1	—
1183 u. 84	Besteigung einer Eiswand	H	1	1	—
9800, 02 u. 03	„ eines Eiskegels	H	1	—	—
9804 u. 6653	Traversierung eines Gletschers (Mono 6653)		1	—	1
1000	Zeltbiwak am Gletscher		1	1	—
5007	Traversierung einer Gletscherspalte		1	—	1
3840	Abstieg durch ein Eislabyrinth		1	—	1
5129	Bergung eines Verunglückten aus einer Gletscherspalte (Montblanc)	H	1	—	—
1120, 9809, 8523, 649, 13643	Inneres einer Klubhütte des S. A. C. (Mono 9808)		1	—	1

Bergführer:

995	Alexander Burgener, Zermatt	H	—	1	—
1073	Alois Biner, „	H	1	1	—
1074	August Gentinetta, „	H	1	1	—
994	Josef „ Glys	H	1	1	—
993	Emil „ „	H	1	1	—
992	Emil und Josef Gentinetta, Glys	H	—	1	—
1075	Alois Pollinger, St. Nicolas	H	1	1	—
1076	Peter Perren, Zermatt	H	1	1	—
1077	Josef Branschen, St, Nicolas	H	1	1	—
1078	Peter Taugwalder, Zermatt	H	1	1	—
1079	Josef Schanton, St. Nicolas	H	1	1	—
1080	Fridolin Burgener, St. Nicolas	H	1	1	—
991	„Weisshorn-Biner“, Zermatt	H	1	1	—
990	Imboden, Hüttenwart und Führer	H	1	1	—
1081	Daniel Maquignaz, Val Tournanche	H	1	1	—
1082	Alois Biner, Gentinetta, Maquignaz	H	1	1	—
9122	Antoine Crettaz, Haudères	H	1	1	—
9123	„ Mauris, Evolena	H	1	1	—
999	Peter Siegen, Lötschental	H	1	1	—
1083	Melchior Anderegg, Meiringen	H	1	1	—
1084	Peter Baumann, Grindelwald	H	1	1	—
341	Ambros Zraggen, Silenen	H	1	1	—
2188	Der „rote Tresch“, Maderanertal	H	1	—	—
8725	Abraham Stüssi und Frau, Hüttenwart und Führer, Glärnisch	H	1	—	—

Wintersport:

7263	Tayling-Partie		1	—	—
7262	„ „		1	—	—
7302	„ „		1	—	—
7260	Bobsleigh-Partie		1	—	—
6911	Eiskanal für Toboggan-runs		1	—	—
6909	„ „ „ „ turning into the straight		1	—	—
9382 u. 83	Ski-Wettsprung	H	1	—	—
9754	Ski-Sport; der grosse Sprunglauf		1	—	—
9751	Fassdaubenbuben am Skirennen		1	—	—
9752	Ski-Sport (2 Herren, 1 Dame)		1	—	—
9753	Start der Junioren am Skirennen		1	—	—
13316 u. 3781	Curling-rink		1	—	—
6920	Bandy		1	—	—
7257	Schnell-Läufer auf der Eisbahn		1	—	—

Aus der Tierwelt.

		Quart	Kabinet	Mono
9904, 9920 u. 9921	Viehstudie (Kuh)	1	—	—
9903	Auf der Herbstweide	1	—	—
9850	Stillleben auf der Alp (Kuh beim Bildstöckli)	1	—	—
9967	Vieh bei der Tränke	1	—	1
9917	Auf der Waldweide (Mono 9978)	1	—	—
9958, 9900, 9959, 9965 u. 9966	Vieh bei der Sennhütte	1	—	—
9907, 9908, 9909 u. 9910	Alpenlandschaft mit Kühen	1	—	—
9906	Weidende Kühe	1	—	—
9108	Heimkehr am Abend (Vieh vor der Alphütte)	1	—	1
9867 u. 9868	Mittagsruhe (Kühe und Kälber)	1	—	—
4749, 8960 u. 13641	Alpstudien	1	—	—
9991	Kälblein auf dem Schlittentransport H	1	—	—
7401	Kühe auf der Bergstrasse	1	—	—
9922 u. 9923	Junger Stier (Mono 9923)	1	—	1
9933	Stier (Frontansicht) H	1	—	—
9934	„ (Seitenansicht	1	—	—
9014	Senne mit Stier	1	—	—
9918, 9919 u. 9924	Luzerner Zugochsen (Mono 9919)	1	—	1
9928 u. 9181	Saumpferde	1	—	—
9913	Bernhardinerhund (gross)	1	—	—
9983	Bernhardinerhunde im Schnee	1	—	—
9861	„ am Schlitten	1	—	—
9957	Hundefamilie	1	—	—
9942. 9944 u. 9945	Mutterschwein mit Ferkeln	1	—	—
9981	Schweinefamilie vor der Alphütte	1	—	1
3336	Schafherde am Abgrund H	1	—	—
9986	„ im Hochgebirge	1	—	1
5551, 6661 u. 6668	Schafherde am Gletscher	1	—	—
15534	Schafherde im Wallis H	1	1	—
20007	„ auf der Alpweide	—	1	—
9852	„ in der Bergschlucht (Mono 9977) H	1	1	1
9930 u. 9854	Ziegen H	1	—	—
9960 u. 9996	„ (Mono 9976)	1	—	1
9848 u. 9949	„ (zwei schwarze Gaissen) (Mono 9949)	1	1	1
9912	Ziegen vor der Alphütte (Mono 9985)	1	—	1
14054 u. 15528	Ziegen (Mono 9987)	1	—	1
9956	Gaisshirt, Ziege melkend H	1	—	—
12510	Weisse Ziegen mit Hirte	1	—	—
4541	Schwäne und Möven	1	—	1
9879	Möven	1	—	—
9927	Murmeltiere	1	—	—
9926	Fuchs (im Schnee)	1	—	—
9875	Gemse	1	—	—
9947	„	1	—	—
9931	Junge Gemse	1	—	—
9878	Gemsrudel auf dem Firn	1	—	—
9935	Junge Königsadler im Horst	1	—	—
9938	Hirsch (im Schnee)	1	—	—
9952, 53, 54 u. 55	Damwild	1	—	—
9937	Wapiti-Hirsche	1	—	—
13134, 3300, 3297 etc.	Bären (siehe ferner unter Bern)	1	—	1

Vegetation.

9612	Gruppe von Berg-Ahorn	1	—	—
2020 u. 3236	Berg-Ahorn (Engelberg, Adelboden)	1	—	—
5636, 5626, 5637 (Mono 5626 u. 5567 5793, 15709, 5629 5550	Beispiel von Arven im Zermattertal	1	—	1

	Quart	Kabinet	Mono
8427 u. 8489 Beispiel von Arven im Bündnerland . .	1	—	—
5679 u. 9630 Lärchen . . . . . (Mono 9630) H	1	—	1
13090 u. 11828 Wettertannen im Gebirge	1	—	—
2928 Buchenhain	1	—	—
9615 u. 9616 Riesenexemplar einer Weissweide (Salis alba) H	1	—	—
12646 Exemplar einer freiwachsenden araucaria imbricata H	1	—	—
5935 Oberste Reben im Rohnetal	—	1	—
7367, 6441 u. 6837 Vegetations-Bilder a. d. Tessin (Mono 6837)	1	—	1
6130 u. 6284 Olivenbäume . . . (Mono 6130 H)	1	—	1
16266 u. 16302 „	1	1	—
9905 u. 9906 Gruppe von Kastanienbäumen	1	—	—
18020, 9629 u. 5945 Gruppe von Kastanienbäumen . .	—	1	—
6415, 16087, 6416 u. 6300 Cypressen (oberitalienische Seen)	1	—	—
6301 u. 6122 Pinien (oberitalienische Seen)	1	—	1
6446 Palmen (oberitalienische Seen) . . . . H	1	—	1
6447, 6448, 6059, 6374 } Park-Vegetation an den oberital. 6450, 6319, 6317, 6316 } Seen . . . . (Mono 6276)	1	—	1
9666 u. 9603 Edelweiss (Leontopodium alpinum), Mono 9603 H	1	—	1
9613 Silberdisteln (cardolina acaulis) . . . . . H	1	—	—
9634 Enzianen (gentiana acaulis)	1	—	—
9604 Seerosen	1	—	—
9240 Narzissenwiese ob Montreux . . . . . H	1	—	—
9663 und 9664 Kirschblüten . . . . . H	1	—	—
9614 Brombeerzweig mit Anemonen . . . . . H	1	—	—
9609 u. 9610 Chrysanthemum	1	—	—
9601 u. 9602 Rosen und Farrenkraut	1	—	—

Geologie.

7011, 17009, 17001, 12578, 12818 } Verwitterungsform der untern Kreide, (Schrattenkalk und Neocom) in den nördlichen Kalkalpen	1	—	—
9815 u. 9814 Karrenbildung (chemische Verwitterung) im Schrattenkalk	1	—	—
17002 Gewölbeförmiger Schichtbau im Schrattenkalk . .	1	—	—
1101, 8826, 2448 Verwitterungsformen im Hochgebirgskalk	1	—	—
8888 Verwitterungsformen im Neocom (unterste Kreide) .	1	—	—
11874 Abbruch der Nagelfluhschichten bei schwachgeneigter Schichtlage	1	—	—
2486 Flusserosion im Gneis	1	—	—
356, 1141 u. 2356 Charakteristische Bergformen des kristallinen Gebirges	1	—	—
1991 Tropfsteingebilde	1	—	—
12568 Eisstalagmiten	1	—	—
15571 Erdpyramiden im Val d'Hérens . . . . H	1	—	—

Firn- und Gletscher-Charakteristik.

5582, 6654 u. 6680 Beispiele eines vollständigen Gletscherbildes	1	—	1
5638, 6680, 5024, 2115, 3859, 2102, 2052, 5209, 5253 } Steilabstürze mit Spaltenbildungen	1	—	1
12072, 6673 u. 7511 Gletscherzungen	1	—	1
9804, 9800, 9802, 5258, 5115, 2060, 9810, 13232 } Wildzerrissene Gletscheroberfläche beim Steilabsturz (Séracs und Spaltenbildung) (Mono 9800)	1	—	1
9813, 3665, 5007, 5172, 5125 Gletscherschründe (Mono 5007)	1	—	1
9801, 3615, 6646 Gletschertor (Mündung) . (Mono 3615)	1	—	1

	Quart	Kabinet	Mono
644 u. 645 Gletschertische	1	1	—
15774, 75, 76, 77, 78 u. 79 Beispiele eines Gletschersees (Märjelensee) . . . . . (Mono 672)	1	—	1
11766, 1840, 7327 u. 7326 Gletschermühlen, Gletschertöpfe (Mono 1508)	1	—	1
9720, 2118 u. 2119 Rundhöckerlandschaften (Gletscherschliffe) (Mono 2119)	1	—	1
9710, 9711 u. 15677 Gletscherbrüche	1	—	—
2175 u. 1039 Schneegwächten	1	1	—
2248 Schneefurchung durch Schmelzwasser	1	—	—
9701, 7318 u. 9812 Lawinenzug	1	—	—
9700 u. 886 Niedergehende Lawinen . . (Mono 9700)	1	1	1
9724 Durch eine Lawine verheerter Laubwald . .	1	—	—

Stimmungs- und Charakterbilder.

5103, 1811, 1812, 1813, 1814, 13512 und 12077 } Nebelmeere (Monos 1813, 14200, 5103)	1	—	1
12079, 3838, 3818, 2026 6816, 9725, 1842, 2277 } Nebeltreiben im Gebirge (Monos 5125, 3838)	1	—	1
9705, 9702 u. 13211 Wolkenstudien	1	—	—
2278, 13223, 13224, 9715, 9716, 14401, 14398, 14399, 2821, 9506, 9501, 2890, 2743, 1862, 11735, 11640, 14387, 9712, 9516, 9517, 13170, 13225, 13226, 9725, 9714, 9706, 13158, 5103, 6155, 13642 } Sonnen-Auf- und Untergang (Monos 9657, 9658 2890, 1862)	1	—	1
9914, 9915 u. 9106 Herbstbilder aus dem Tessin . . .	1	—	1
9621 bis 9626 Waldlandschaften	1	—	—
9504 u. 9505 Segeljachten	1	—	—
9514 u. 9515 Am Seeufer (Kinderstudien)	1	—	—
9347 „ „ (Kinder und Schwäne) . . .	1	—	—
9611 Eisblumen	1	—	—
9618, 19, 20 u. 9600 Wald im Winter . . . . H	1	—	—
9640, 41, 42, 43 u. 44 Rauhreif-Studien . . . . H	1	—	—
9739, 38 u. 37 Wald im Winter	1	—	—
9649 Winter im Gebirge (Alphütte) . . . . H	1	—	—
9651 u. 9648 Winter im Gebirge (Alphütten) . . .	1	—	—
9646 Schiltalp mit Eiger und Mönch	1	—	—
9650 Alphütten im Winter	1	—	—
9645 Bergdorf im Winter	1	—	—
9655 Winterabend (Alpenlandschaft)	1	—	—
9652 Im Schnee „	1	—	—
9653 Schlittweg „	1	—	—
9723 Schloss am Flussufer . . . . . H	1	—	—

Kunstblätter.

Skulpturen:

11842 u. 1724 Telldenkmal in Altdorf v. Richard Kissling H	1	1	1
1992 u. 1620 Winkelrieddenkmal in Stans (Schlöth) . H	1	1	1
1505 Löwendenkmal, Luzern (Thorwaldsen)	1	1	1
6457 u. 58 La Desolazione (Vincenzo Vela) (Mono 6458) H	1	—	1
6460 Bagnante „ „ . . . . H	1	—	—
6461 „ „ „ . . . . H	1	—	—
6456 La Preghiera „ „ . . . . H	1	—	—
6462 La Primavera „ „ . . . . H	1	—	—

			Quart	Kabinet	Mono
6459	Mater Dolorosa (Vincenzo Vela) . . .	H	1	—	—
6265	Gentilino, Monumento „ „	H	1	—	—
6280	Amor & Psyche, Canova		1	—	1
6387	Hebe (Isola Bella), Monti	H	1	—	—
	Gemälde:				
11576 bis 79	Fresken in der Tellskapelle v. Ernst Stückelberg		1	—	—
2464 bis 67	Altargemälde (Kloster Engelberg) von Deschwanden	H	—	1	—
8510	Altargemälde (Götschwylerkapelle) v. Denys Calvaert	H	1	—	—
6081	Madonna (S. Maria degli Angioli) von Luini . .		1	—	1
6169	La Crucifissione von Luini		1	—	1
6455	Grablegung (Madonna del Sasso, Locarno) von Ciseri		1	—	1
6467	„Ratto d'Europa" (Isola Bella) von G. Lucca . .		1	—	1
7823	Assunta (Accademia, Venezia) von Tizian . .	H	1	—	—

„Kodak-Photographien"

Blattgrösse 16½ × 22 cm gummiert und perforiert, enthaltend 16 Miniatur-Photographien, Grösse 4 × 5 cm.

4049 Zürich; Stadtansichten
4187 „ aus dem Schweiz. Landesmuseum
4101 Zürichsee
4220 Bodensee
4221 St. Gallen
4210 Appenzellerland
4217 „ Typen und Trachten
4191 Walensee
4190 Glarnerland
4192 Ragaz-Pfäfers
4193 Davos und Umgebung
4195 Arosa
4219 Albulabahn
4184 Maloja
4183 Ober-Engadin
4182 St. Moritz
4215 „ im Winter
4181 Pontresina
4185 Unter-Engadin
4222 Val Bregaglia
4223 Puschlav und Berninastrasse
4196 Stielfserjoch—Umbrail
4071 Luzern; Stadtansichten
4002 Vierwaldstättersee
4175 „
4094 Rigi
4096 Pilatus
4089 Stans und Stanserhorn
4097 Bürgenstock
4080 Brunnen und Urnersee
4199 Seelisberg
4214 Klausenstrasse
4157 Engelberg
4099 Gotthardbahn (von Luzern bis Mailand)
4134 „ (südl. Teil)
4075 Gotthard—Furka
4114 Grimsel

4091 Meiringen und Brienzersee
4158 „ „ Umgebung
4083 Rosenlaui—Gr. Scheidegg
4207 Brünigbahn—Brienzersee
4177 Brienzersee
4048 Interlaken
4092 Schynige-Platte, Faulhorn
4085 Grindelwald
4082 „
4077 Wengernalp—Scheidegg
4155 Die Jungfraubahn
4218 Besteigung der Jungfrau
4174 Wengen
4173 Lauterbrunnental
4090 „
4148 Lauterbrunnen—Mürren
4172 Mürren
4144 St. Beatenberg
4084 Thunersee
4088 Kandersteg und Umgebung
4211 Blausee im Kandertal
4156 Leukerbad (Loëche-les-bains) und Gemmipass
4224 Montreux—Berneroberlandbahn
4225 Zweisimmen—Lenk
4226 Saanenland
4112 Bern; Stadtansichten
4160 Basel; Stadtansichten
4227 Solothurn
4212 Lac Léman
4000 „ „ (Vevey etc.)
4095 „ „ (Montreux etc.)
4204 Genève
4098 Montreux et ses environs
4209 Chamonix et le Montblanc
4216 Ascension du Montblanc
4213 Martigny et ses environs
4113 Zermatt
4126 Gornergratbahn
4133 I tre Laghi (Italienische Seen)
4179 Lago di Lugano
4180 Lugano e dintorni
4201 Lago di Como
4202 Lago Maggiore
4208 Le Isole Borromee.

WEHRLI A.-G., KILCHBERG-ZURICH.

Nachtrags - Katalog 1908/09

VIII. Abteilung:

Ansichten allgemeinen Genres

Bemerkungen:

Alle Aufnahmen sind, sofern nicht speziell etwas anderes bemerkt, im Originalformat II ($16^1/_2 \times 22$ cm). Bilder in Hochformat sind durch ein H vor der Nummer ansgezeichnet. Für alle andern Bemerkungen betr. Preis Ausführung etc. vide Haupt-Katalog.

9756 Schweizer-Gebirgspost

Trachten und Typen

H 1 Wehntaler (Kt. Zürich)
H 2 „ (ganze Figur)
H 5 Wehntalerpaar
H 6 „
H 124 „ (Cabinetformat)
H 125 „ (Profil) „
126 „ (Bruststück) „
H 4 Wehntalerin
H 3 „ (Kniestück)
H 7 Wehntalermädchen
H 127 „ (Cabinetformat)
H 8 „ (Kniestück)
H 11 Knonaueramt (Kt. Zürich) Brauttracht
H 9 „ „ (Rückenbild)
H 132 „ „ „ (Cabinet)
H 10 „ „ (Kniestück)
H 130 „ „ (Cabinetformat)
H 131 „ „ (Rückenbild) (Cabinet)
H 13 „ (Burefeufi)
H 12 „ „
H 133 „ „ (Rückenbild) (Cabinetformat)
H 14 Rafzerfeld (Kt. Zürich)
H 15 „ (Kniestück)
H 128 „ „ (Cabinetformat)
H 129 „ „
H 78 Mädchen aus Schaffhausen

H	170	Mädchen aus Schaffhausen (Cabinetformat)
H	171	„ „ „ (Kniestück) „
H	77	„ „ „ „
H	172	Hallauer Braut (Kt. Schaffhausen) (Cabinetformat)
H	173	„ „ (Kniestück) „
H	76	„ „ „
H	75	„ „
	100	Frau aus dem Thurgau
H	99	„ „ „ „ (Kniestück)
H	97	Mädchen aus dem Thurgau
H	96	„ „ „ „ (Brustbild)
H	98	„ „ „ „ (Rückenbild)
H	189	„ „ „ „ (Kniestück) (Cabinetformat)
H	190	„ „ „ „ (Profil) „
H	87	„ „ St. Gallen (Fürstenland)
H	86	„ „ „ „
H	180	„ „ „ „ (Profil) (Cabinetformat)
H	181	„ „ „ „ „
H	182	„ „ „ „ „
H	183	„ „ „ „ (Profil) „
H	85	„ „ „ „ „
H	89	„ „ „
H	83	Appenzellerin
H	176	„ (Festtracht) (Brustbild) (Cabinetformat)
H	178	„ „ (Kniestück) „
H	177	Appenzellermädchen (Festtracht) (Kniestück)
H	79	„ „ „
H	80	„ „
H	175	„ „ „ (Cabinetformat)
H	84	„ (Ausser-Rhoden) (Rückenbild)
H	82	„ mit Stickrahme
H	81	„ „ „
H	174	„ „ „ (Cabinetformat)
H	222	Glarnerin
H	232	„ (Cabinetformat)
H	233	„ (Kniestück) „
H	95	Engadinerin (Kt. Graubünden)
H	94	„ (Rückenbild) (Kniestück)
H	93	„
H	92	„
H	187	„ (Cabinetformat)
H	188	„ „
H	185	„ „
H	186	„ (Rückenbild) „
H	91	Mädchen aus Brigels (Kt. Graubünden)
H	90	„ „ „
H	184	„ „ „ (Kniestück) (Cabinetformat)
H	40	Schwyzerin (Jungferntracht) (Kniestück)
H	38	„ „
H	39	„ „ (Kniestück)
H	36	„ (Patriziertracht) „
H	37	„ „
H	147	„ „ (Cabinetformat)
H	148	„ (Jungferntracht) „
H	149	„ „ (Rückenbild) „
H	56	Freiämtlerin (Kt. Luzern)
H	55	„ (Rückenbild) (Kniestück)
H	157	„ (Cabinetformat)
H	57	„ (Braut)
H	58	„ „ (Kniestück)
H	158	„ „ „ (Cabinetformat)
H	60	Mutter und Kind aus dem Freiamt
H	159	„ „ „ „ „ „ (Cabinetformat)
H	59	„ „ „ „ „ „

H	61	Mädchen aus dem Freiamt (Rückenbild)
H	62	„ „ „ „
H	63	„ „ „ „ (Kniestück)
H	31	Luzernerin
H	30	„ (Kniestück)
H	144	„ „ (Cabinetformat)
H	145	„ „ „
H	32	Urnerin
H	33	„ (Kniestück)
H	146	„ (Cabinetformat)
H	53	Unterwaldnermädchen vor dem Altar
H	54	„ „ „ „ (Rückenansicht)
H	152	„ „ „ „ (Cabinetformat)
H	153	„ „ „ „ „
H	215	Unterwaldnerin (Kniestück)
H	216	„ „
H	217	„ „ (Cabinetformat)
H	43	Unterwaldnerpaar
H	42	„ (Kniestück)
H	156	„ „
H	46	Unterwaldnerin
H	41	„ (Kniestück)
H	45	„ „
H	154	„ (Cabinetformat)
H	44	„ (Rückenansicht)
H	48	„ (alte Tracht)
H	155	„ „ „ (Kniestück) (Cabinetformat)
H	47	„ „ „ (Rückenansicht)
H	50	„ mit Hut
H	51	„ „ „ (Kniestück)
H	150	„ „ „ „ (Cabinetformat)
H	151	„ „ „ „ „
	52	Unterwaldner-Haartracht
H	221	Unterwaldner aus dem XVIII Jahrhundert
H	231	„ (Cabinetformat)
H	16	Guggisberger-Senn (Kt. Bern)
H	17	„ „
H	138	„ „ (Cabinetformat)
H	18	Guggisberger-Braut
H	135	„ „ (Cabinetformat)
H	19	Guggisbergerin
H	20	„
H	136	„ (Cabinetformat)
H	137	„ (Rückenansicht) „
H	28	Haslitalerin (Kt. Bern)
H	27	„ (Kniestück)
H	140	„ (Rückenansicht) (Cabinetformat)
H	29	Haslitalerbraut
H	139	„ (Kniestück) (Cabinetformat)
H	219	Bernerin (moderne Tracht)
H	25	„ „ „
H	229	„ „ „ (Kniestück) (Cabinetformat)
H	143	„ „ „ „ „
H	228	„ „ „ (Brustbild) „
H	26	Bernerinnen
H	24	Bernerin (Frauentracht)
H	142	„ „ (Kniestück) (Cabinetformat)
H	10812	Bernerkinder (Cabinetformat)
H	223	Alte Berner-Kindertracht
H	224	„ „ „ (Cabinetformat)
H	225	Bernerkinder „
H	226	„ (Rückenansicht) „
H	227	Bernermädchen „
H	22	Simmentalerin (Kt. Bern) (Kniestück)

H	23	Simmentalerin
H	134	„ (Kniestück) (Cabinetformat)
H	21	Berner-Senn
H	141	„ „ (Cabinetformat)
H	70	Frauen aus Baselland
H	71	„ „ „
H	72	„ „ „
	166	„ „ „ (Cabinetformat)
	167	„ „ „ „
H	74	Mädchen aus Baselland
H	169	„ „ „ (Kniestück) (Cabinetformat)
H	73	Frau aus Baselland
H	168	„ „ „ (Kniestück) (Cabinetformat)
H	101	Mädchen aus dem Oberaargau mit Spinnrad
	102	„ „ „ „ (Kniestück)
	191	„ „ „ „ (Brustbild) (Cabinetformat)
H	68	Patrizierpaar aus Solothurn
	69	„ „ „ (Brustbild)
	163	„ „ „ „ (Cabinetformat)
H	165	Mädchen aus Solothurn (Kniestück)
H	164	„ „ „ „ (Rückenbild) (Cabinetformat)
H	65	Freiburgerin
H	64	„ (Kniestück)
H	162	„ „ (Cabinetformat)
H	66	Freiburgerinnen (Prozessionstracht)
H	67	„ „ (Kniestück)
H	161	„ „ „ (Cabinetformat
	160	„ „ „ „
H	118	Neuchâtel, Costume d'une jeune femme
H	117	„ „ „ „ „ (Kniestück)
H	203	„ „ „ „ „ „ (Cabinet)
H	202	„ „ „ „ „
H	119	Jeune paysanne Genèvoise
H	120	„ „ „ (Kniestück)
H	121	„ „ „ „
H	204	„ „ „ „ (Cabinetformat)
H	205	„ „ „ „ „
H	220	Vignerons vaudois
H	230	„ „ (Cabinetformat)
H	110	Frau aus dem Wallis (Kniestück)
H	111	„ „ „ „
H	196	„ „ „ „ (Cabinetformat)
H	197	„ „ „ „ (Kniestück) „
	15643	Walliser-Bäuerin
H	211	Paysanne du Val d'Jlliez (Wallis)
H	212	„ „ „ „
H	213	„ „ „ „ (Cabinetformat)
H	214	„ „ „ „ (Profil) „
H	206	Lötschentalerpaar (Wallis)
H	207	„
H	210	„ (Cabinetformat)
H	209	„ „
H	208	Lötschentalerin (Kniestück)
H	116	Löschentalerbraut
H	115	„ (Kniestück)
H	198	„ (Cabinetformat)
H	112	Paysanne du Val d'Hérens
H	114	„ „ „ „
H	113	„ „ „ „ (Rückenansicht)
H	199	„ „ „ „ (Cabinetformat)
H	107	Contadina verzaschesa (Tessin)
H	108	„ „
H	109	„ „ (Kniestück)
H	192	„ „ „ (Cabinetformat)

H 193 Cantadina verzaschesa (Cabinetformat)
H 103 Ragazza del Val Calanca (Tessin)
H 104 „ „ „ „
H 105 „ „ „ „ (Rückenansicht)
H 106 „ „ „ „ (Kniestück)
H 195 „ „ „ „ „ (Cabinetformat)
H 194 „ „ „ „ „ „
7768 Lavandaie del lago maggiore
7781 Vagabondi

Baustyl

5191 Bauernhaus aus dem Diemtigtal
15191 Alphütte
4472 Alte Bündnerstube im Fextal
9576 Roggengestell (Cabinetformat)

Sport, Touristik

H 9891 Besteigung eines Eiskegels
H 11138 Tourist am Seil zwischen zwei Felsen
12437 Bandy-rink (Eissport)
13943 Bobsleigh eine Kurve nehmend
13945 „ in voller Fahrt
15434 „ (Cabinetformat)
2165 „ „
9549 „ „
15322 Zweier-Bobsleigh „
14867 Bobsleigh-run
13944 Vierer-Bobsleigh in voller Fahrt
7762 Bobsleigh-Unfall
13947 Sceleton-Fahrer
13956 Trabfahrer
14869 Gymkhana
14933 Skijöring
14934 „
9774 „
14936 Skisport, der Telemarkschwung
14884 „ „ „
14885 „ „ „
14883 „ „ „ nach links
14937 „ „ Christianiaschwung
H 14880 Ski-Sprunglauf, Gesamtbild
12397 „ „ (Cabinetformat)
12394 „ „ „
12398 „ „ „
12393 „ „ „
12403 Ski-Laufen „
12399 „ „ „

Aus der Tierwelt

11281 Schafherde
11134 Schafe
12486 Schwäne

Vegetation

11038 Lärchengruppe
5137 Alter Nussbaum
11104 Rebenpflanzungen im Tyrol

7796 Palmen (oberitalienische Seen)
H 7963 Cypressen und Olivenbäume (oberitalienische Seen)
H 7970 Cypresse „ „
7902 Azzaleen
4433 Narzissenwiese ob Montreux
4437 „ „ „ (grosse Blumen)

H 11099 Erdpyramiden im Tirol
11097 „ „ „

Firn- und Gletscher-Charakteristik

H 10768 Gletschertisch
13935 Eistürme
14970 Schneegwächte

Stimmungs- und Charakterbilder

11161 Sonnenuntergang (Rigi)
7891 „
15000 Gewitterstimmung
H 15411 Stimmungsbild (See)
15451 „ „
H 15426 „ (alte Kirche)
15417 „ „ „
7914 „ „ „
7984 Junger Wald (Frühjahrstimmung)
7925 Frühjahrsstimmung
11178 Wolkenstimmung
H 16948 Waldnebel
16948 Nebel im Hochwald

Winterbilder

9779, 9778, 9776 Waldweg
H 9777 Waldweg
9771 Waldlandschaft
H 9769 Buche und Tanne im Rauhreif
H 9767 Haag mit Wettertannen
9766, 9765 Haag mit Wettertannen
9768 Waldhaag mit Föhre
11262, 11260 Wegpartie
11254 Alphütte
11268, 11264, 11263, 11266, 11267 Baumgruppe am Bach
H 7750 Am Seeufer

10777 Das Weltpostdenkmal in Bern (de St. Marceaux)

1907

WEHRLI A.-G.
KILCHBERG BEI ZÜRICH

WEHRLI A.-G.

KILCHBERG BEI ZÜRICH.

□ □

Zur gefl. Notitz:

Bis heute sind die in diesem Katalog illustrierten Photochromiebilder in unserem Verlag erschienen.

Format der Bilder 16,5×22,5 cm.

Preis Fr. 1.— pro Exemplar.

Bei Bestellungen genügt ausser der Angabe Photochromie die Nummer. Auswahlsendungen werden keine gemacht, auch können keine Exemplare zurückgenommen werden.

Zürich



2954.

2988.



2975.



2509.



2551.

Rheinfall



14451.

Albula-Bahn



7439. Albula-Bahn



7418. Albula-Bahn



6539. St. Moritz

Engadin



6533. St. Moritz



8415. St. Moritz



6595 Statzersee



6591. Innfall



6655. Piz Bernina



6664. Roseggletscher



6790. Maloja



6729. Silvaplanersee



6785. Campfér



6782. Silsersee

Engadin

6780. Sils



6795. Maloja

6637. Pontresina



6683. Berninahospiz

8438. Berninastrasse

6642. Morteratschgletscher

Luzern



1867.



1500.



1581.



1828.

11683.



11508.



1571.



11619.

1505.



11616.



1866.

Panorama von Luzern



1730.

Grösse 17 × 67 cm. Preis Fr. 3.—

Vierwaldstättersee



11632. See und Pilatus



1750. Weggis



11655. Vitznau

1863. Gersau



1862. Bürgenstock



1533. Rigi



11725. Rigi



1639. Rigi



1788. Pilatus



1695. Pilatus


1653. Stanserhorn


1827. Stansstad


11705. Brunnen


1893. Brunnen

11654. Brunnen


1847. Brunnen


11644. Urnersee


1849 Urirothstock

11659. Morschach


1938. Axenstein

1668. Urnersee


1544. Axenstrasse



1839. Rütli

11653 Treib



1939. Schillerstein



1959. Seelisberg



11594. Axenstrasse



1748. Tellskapelle



11575. Sisikon

1897. Flüelen



1690. Pilatus



11680. Bürgenstock

1724. Telldenkmal

Engelberg


2201.

2210.


2239. Gerschnialp

12126.

2460. Herrenrüti


2034. Titlisgipfel

Gotthardbahn


12024. Engelbergertal


2093. Amsteg


12060. Wassen

2312. Göschenen


6231. 3 Linien Giornico

Furka-Pass



2063. Furka



2322. Teufelsbrücke

2122. Rhonegletscher

Berner Oberland



3126. Brünig



3235. Aareschlucht



3105. Meiringen



3149. Rosenlaui

3128. Reichenbach



3147. Rosenlaui



3100 Giessbach

13210. Brienzersee

3280. Brienzerrothorn

Interlaken

13560.


3036.

3043. Jungfrau


3387.

3395. Höheweg


3058. Heimwehfluh

Lauterbrunnen

3863.


3516.


3690. Trümmelbach

3802. Jungfraugruppe

Mürren

3661.


3889.

Schynige Platte



3508.

3807.

Grindelwald

3584.



3679.



3969.



3812.



3586. Wetterhorn



3505. Bäregg



3510. Bachalpsee



3642. Ob. Gletscher



3668. Unt. Gletscher

Kl. Scheidegg & Jungfraubahn

3678.



3694. Jungfrau



3872.



3677.



3880. Station Eigengletscher

3624. Eisgrotte.

Wengernalp

3639.

Panorama · Preis Fr. 2.—



3870. Eiger und Mönch

Thunersee



3026. Oberhofen

3016. Thun



3165. Beatenberg



13181. Spiez

Kandersteg



3190. Blümlisalp

3193. Oeschinensee

Bern



3388.



3001.



13026.

13020.

13067.

Lac Léman


4719. Chillon


4746. Chillon


4880. Montreux


4866. Montreux


4543. Rochers de Naye

4721. Clarens

4598. Clarens


4894. Lausanne


4560. Genève

4653. Genève

4526. Barque du Léman


4664. Genève

Chamonix et le Montblanc


5034. Chamonix

5172. Mer de Glace


5014. Flégère


5071. Route de la Flégère


5022. Gl. d. Bossons


5055. Brévent

5163. Aig. du Dru

5063. Chaîne du Montblanc


5201. Le Jardin


5109. Grds. Mulets


5102. Sommet du Montblanc

5157. Mauvais Pas

5275. Argentière

Zermatt


5512. Zermatt


5573. Riffelalp

5578. Riffelberg

5641. Riffelberg

5583. Riffelsee


5588. Station Gornergrat


5597. Gornergrat


5590. Mte. Rosa

5591. Breithorn


5620. Matterhorn

5616. Schwarzsee

Zermatt



5523.



5524.



5536.



5533. Mt. Cervin



5642. Matterhorn.

Simplon



18105. Simplonbahn

15655. Brigue

Lago di Lugano



6192. Lugano



6144. Paradiso

6088. Lugano



6007. Melide



6179. Castagnola

6141. Gandria

6121. S. Mamette



6153. Morcote



6130. Olivi

6266. Laveno



6122. Studio

Lago di Como


6135. Como

6225. Cernobbio


6284. Tremezina


6274. Bellagio


6297. Bellagio

6286. Bellagio

6301. Menaggio


6023. Milano

Lago Maggiore


6013. Baveno


6368. Isola Bella

6272 Pallanza


6049. Locarno

Etudes Studien

5007. Crevasse



9804. Seracs



9400. Bernerhaus

9103. Alpenpost

9304. Bernertracht