

# Statistische Mitteilungen betr. den Kanton Zürich.

Heft 148.

Herausgegeben vom kantonalen statistischen Bureau.

---

---

Die Hauptergebnisse  
der  
Eidgenössischen Volkszählung  
vom 1. Dezember 1920  
**im Kanton Zürich**  
mit Berücksichtigung  
der Gemeindeverhältnisse  
und der Gliederung der politischen Gemeinden in Einzel-Siedelungen  
(Dörfer, Ortschaften, Weiler und Höfe).

Mit einer kartographischen Beilage.

WINTERTHUR.  
Buchdruckerei Geschwister Ziegler.  
1924.

# Publikationen des kantonalen statistischen Bureaus.

## Heft

- 1—4. Statistik der Rechtspflege des Kantons Zürich 1867—1870.  
 5. Die Volkszählung im Kanton Zürich v. 1. Dezember 1870 mit alphabetisch. Ortsverzeichnis.  
 6. Statistik der Berufsarten des Kantons Zürich nach der Volkszählung v. 1. Dezember 1870.  
 7—14. Statistik der Rechtspflege des Kantons Zürich 1871—1878.  
 15. Statistische Beilage zum Rechenschaftsbericht des Regierungsrates 1878.  
 Inhalt: 1. Gemeindefinanzstatistik 1877. 2. Landwirtschaftliche Statistik 1878. 3. Statistik der Obstbäume nach der Zählung in den Jahren 1877 und 1878. 4. Statistischer Jahresbericht der Direktion des Erziehungswesens im Schuljahr 1878/79. 5. Statistik der Geburten, Todesfälle und Trauungen 1878.  
 16. Statistik der Rechtspflege des Kantons Zürich 1879.  
 17. Statistische Beilage zum Rechenschaftsbericht des Regierungsrates 1879.  
 Inhalt: 1. Landwirtschaftliche Statistik 1879. 2. Gemeindefinanzstatistik 1878. 3. Statistik der Geburten, Todesfälle und Trauungen 1879. 4. Gemeindefinanzstatistik 1879. 5. Monatliche und jährliche Niederschlagsmengen auf den zürcherischen Regenstationen 1878 und 1879 mit Kärtchen.  
 18. Statistik der Rechtspflege des Kantons Zürich 1880.  
 19. Statistische Beilage zum Rechenschaftsbericht des Regierungsrates 1880.  
 Inhalt: 1. Landwirtschaftliche Statistik 1880. 2. Statistik der Geburten, Todesfälle und Trauungen 1880. 3. Gemeindefinanzstatistik 1880.  
 20. Die Volkszählung im Kanton Zürich vom 1. Dezember 1880.  
 21. Berufs-Statistik. Die Bevölkerung des Kantons Zürich nach ihren Berufsarten auf Grund der Volkszählung vom 1. Dezember 1880.  
 22. Statistik der Rechtspflege des Kantons Zürich 1881.  
 23. Statistische Beilage zum Rechenschaftsbericht des Regierungsrates 1881.  
 Inhalt: 1. Landwirtschaftliche Statistik 1881. 2. Statistik der Geburten, Todesfälle und Trauungen 1881. 3. Statistik der Berufsarten der Bevölkerung des Kantons Zürich 1880. 4. Statistik der gegenseitigen Hilfsgesellschaften und Krankenvereine im Kanton Zürich 1880. 5. Gemeindefinanzstatistik 1881.  
 24. Statistik der Rechtspflege des Kantons Zürich 1882.  
 25. Statistische Beilage zum Rechenschaftsbericht des Regierungsrates 1882.  
 Inhalt: 1. Landwirtschaftliche Statistik 1882. 2. Statistik der Geburten, Todesfälle und Trauungen 1882. 3. Gemeindefinanzstatistik 1882. 4. Statistik der Sparkassen im Kanton Zürich 1882.  
 26. Statistik der Rechtspflege des Kantons Zürich 1883.  
 27. Statistische Beilage zum Rechenschaftsbericht des Regierungsrates 1883.  
 Inhalt: 1. Landwirtschaftliche Statistik 1883. 2. Bevölkerungsstatistik 1883. 3. Unfall-Statistik 1879—1883. 4. Gemeindefinanzstatistik 1883.  
 28. Statistik der Rechtspflege des Kantons Zürich 1884. | 36. Landwirtschaftliche Statistik 1886.  
 29. Landwirtschaftliche Statistik 1884. | 37. Gemeindefinanzstatistik 1886.  
 30. Bevölkerungsstatistik 1884. | 38. Bevölkerungsstatistik 1886.  
 31. Gemeindefinanzstatistik 1884. | 39. Landwirtschaftliche Statistik 1887.  
 32. Landwirtschaftliche Statistik 1885. | 40. Gemeindefinanzstatistik 1887.  
 33. Bevölkerungsstatistik 1885. | 41. Bevölkerungsstatistik 1887.  
 34. Gemeindefinanzstatistik 1885. | 42. Landwirtschaftliche Statistik 1888.  
 35. Ergebnisse der Vieh-, Güter- und Obst- | 43. Ergebnisse der Irrenzählung 1888.  
 baumzählung 1886. | 44. Gemeindefinanzstatistik 1888.  
 46. Vereinigung von Zürich und Ausgemeinden. Die Verhältnisse der politischen Gemeinden Zürich 1888. | 45. Bevölkerungsstatistik 1888.  
 47. Vereinigung von Zürich und Ausgemeinden. Die Verhältnisse der Primarschul-, Sekundarschulkreis- und Bürgergemeinden. Zürich 1888.  
 48. Landwirtschaftliche Statistik 1889.  
 49. Hauptergebnisse der Volkszählung vom 1. Dezember 1888 mit Ortsverzeichnis.  
 50. Gemeindefinanzstatistik 1889. | 55. Ergebnisse der Rechtsstatistik 1885/91.  
 51. Bevölkerungsstatistik 1889. | 56. Arealstatistik 1891. 4 Karten.  
 52. Landwirtschaftliche Statistik 1890. | 57. Landwirtschaftl. Statistik 1891. 2 Karten.  
 53. Gemeindefinanzstatistik 1890. | 58. Gemeindefinanzstatistik 1891.  
 54. Bevölkerungsstatistik 1890. | 59. Bevölkerungsstatistik 1891.  
 60. Bodenwertstatistik 1892, mit 3 Waser'schen Tabellen und 2 Karten.  
 61. Landwirtschaftliche Statistik 1892, mit 2 Waser'schen Tabellen und 1 Karte.  
 62. Gemeindefinanzstatistik 1892. 1 Karte.  
 63. Bevölkerungsstatistik 1892.  
 64. Ertrag und Geldwert der Weinernte in den Jahren 1892 und 1893.  
 65. Landwirtschaftliche Statistik 1893.

(Fortsetzung auf Seite 3 des Umschlags).

6  
**Statistische Mitteilungen betr. den Kanton Zürich.**

**Heft 148.**

Herausgegeben vom kantonalen statistischen Bureau.

---

---

Die Hauptergebnisse  
der  
Eidgenössischen Volkszählung  
vom 1. Dezember 1920  
**im Kanton Zürich**  
mit Berücksichtigung  
der Gemeindeverhältnisse  
und der Gliederung der politischen Gemeinden in Einzel-Siedelungen  
(Dörfer, Ortschaften, Weiler und Höfe).

Mit einer kartographischen Beilage.

---

---

**WINTERTHUR.**  
Buchdruckerei Geschwister Ziegler.  
1924.

Die Hauptergebnisse  
Eidgenössischer Volkszählung

am 30. September 1900

im Kanton Zürich

und der Erklärung der wichtigsten Ergebnisse in Einzel-Erklärungen

# Inhalt.

Vorwort . . . . .	Seite 5
-------------------	------------

## Textteil.

A. Die Volkszählungsergebnisse im Allgemeinen . . . . .	7
B. Die Wohnbevölkerung nach ihrer Zusammensetzung:	
1. Nach Geschlecht . . . . .	12
2. Nach der Heimat . . . . .	14
3. Nach dem Geburtsort . . . . .	18
4. Nach der Konfession . . . . .	19
5. Nach der Muttersprache . . . . .	22
6. Nach Erwerbszweigen . . . . .	23

## Tabellarischer Teil.

I. Die Ergebnisse der Volkszählung vom 1. Dezember 1920 in den politischen Gemeinden des Kantons Zürich . . . . .	28—55
A. Gemeindeweise Zusammenstellungen:	
1. Zahl der Wohnhäuser, Haushaltungen, der ortsanwesenden und Wohnbevölkerung; Ausscheidung der Wohnbevölkerung nach Geschlecht, Heimat, Geburtsort und Konfession . . . . .	28
2. Stand der Wohnbevölkerung im Vergleich zu früheren Zählungen; Ausscheidung der Wohnbevölkerung nach Muttersprache und Erwerbszweig . . . . .	38
B. Bezirks- und Kantons-Übersichten:	
1. Zahl der Wohnhäuser, Haushaltungen, der ortsanwesenden und Wohnbevölkerung; Ausscheidung der Wohnbevölkerung nach Geschlecht, Heimat, Geburtsort und Konfession: a) absolute Zahlen, b) Verhältniszahlen . . . . .	48
2. Stand der Wohnbevölkerung im Vergleich zu früheren Zählungen; Ausscheidung der Wohnbevölkerung nach Muttersprache und Erwerbszweig . . . . .	50
3. Gliederung der Erwerbenden und der Gesamtbevölkerung nach Erwerbszweigen (nur für den Kanton) . . . . .	52
4. Unterscheidung der im Kanton wohnhaften anderen Schweizer nach dem Heimatkanton (nur für den Kanton) . . . . .	53
5. Unterscheidung der im Kanton wohnhaften Ausländer nach dem Heimatland . . . . .	54
II. Einteilung des Kantons in Zivil-, Kirch-, Primarschul- und Sekundarschulgemeinden und die Hauptergebnisse der Volkszählung in denselben . . . . .	58—86
a) Zivilgemeinden . . . . .	58
b) Protestantische Kirchgemeinden . . . . .	62
Katholische Kirchgemeinden . . . . .	71
c) Primarschulgemeinden . . . . .	72
d) Sekundarschulkreise . . . . .	82
III. Gliederung der politischen Gemeinden in Einzel-Siedelungen (Dörfer, Ortschaften, Weiler, Höfe) . . . . .	88—188
IV. Alphabetisches Ortsregister . . . . .	190—227
Kartographische Beilage: Klassifikation der Gemeinden nach der überwiegenden Erwerbstätigkeit ihrer Bevölkerung.	

**Nachtrag.**

Mit Wirkung ab 1. Januar 1925 wurden durch Beschluß des Kantonsrates vom 26. Mai und 7. Juli 1924 folgende Primarschulgemeinden vereinigt:

1. Turbenthal-Hutzikon, Bühl und Nebrunn zu einer Schulgemeinde Turbenthal;
2. Obersteinmaur, Niedersteinmaur und Sünikon zu einer Schulgemeinde Steinmaur;
3. Neerach und Ried zu einer Schulgemeinde Neerach.

**Berichtigung.**

Seite 25, 9. Zeile, „Dättlikon“ soll heißen „Dällikon“.

## Vorwort.

---

Die im I. Abschnitt des Tabellenwerkes der vorliegenden Publikation dargestellten Ergebnisse der eidgenössischen Volkszählung vom 1. Dezember 1920 im Kanton Zürich sind vom eidgenössischen statistischen Bureau auf dem Wege der mechanischen Auszählung festgestellt und als Heft 1 der kantonsweisen Ergebnisse veröffentlicht worden. Die Darstellungen der Abschnitte II und III (Einteilung des Kantons nach den verschiedenen Gemeindearten und Gliederung der politischen Gemeinden nach den einzelnen Siedelungen) wurden hingegen vom unterzeichneten Bureau auf Grund der mit entsprechendem Vordruck ausgestatteten Haushaltungsumschläge (Formular 4) und des für diesen Zweck speziell ausgegebenen kantonalen Formulars 3 a (Ortschaftenverzeichnis) bearbeitet.

Die im Bestand und in der Organisation der verschiedenen Gemeindearten — namentlich der Primarschul- und Zivilgemeinden — eingetretenen Änderungen konnten bis zum 1. April 1924 berücksichtigt werden. Im II. und III. Abschnitt ist auch den durch Zuteilung der Ausgemeinden an die Stadt Winterthur geschaffenen Verhältnissen in vollem Umfang Rechnung getragen, während bei der im I. Abschnitt enthaltenen Darstellung der Bevölkerung in der Gliederung nach Geschlecht, Heimat, Konfession, Geburtsort, Muttersprache und Berufszugehörigkeit die Ausscheidung der vom Gebiet des neuen Gemeinwesens nachträglich losgetrennten Gebietsteile mit genau 300 Einwohnern nicht möglich war.

Zürich, im April 1924.

**Kantonales statistisches Bureau:**

***F. Locher.***

# Vorwort

Die im I. Abschnitt des Tabellenwerkes der vorliegenden Publikation dar-  
gestellten Ergebnisse der eigentümlichen Volkszählung vom 1. Dezember 1920  
im Kanton Zürich sind von eidgenössischen statistischen Bureau auf dem Wege  
der mechanischen Ausziehung (Leistung und als Heft I) der kantonalen  
Ergebnisse veröffentlicht worden. Die Tabellenwerke der Abschnitte II und III  
Einzeln der Kantone nach den verschiedenen Gemeinden und Gliederung  
der politischen Gemeinden nach den verschiedenen Bezirken, wurden hingegen  
vom statistischen Bureau auf Grund der mit entsprechenden Vorarbeiten aus-  
geführten Hauszählungsergebnisse (Tabelle 4) und der für diesen Zweck  
speziell angefertigten kantonalen Formulare 2a (Gemeindeverzeichnis) be-  
reitet.

Die im Bestand und in der Organisation der verschiedenen Gemeinden  
— namentlich der Erbkirchen- und Kirchgemeinden — eingetragenen Adre-  
sen konnten bis zum 1. April 1921 fertiggestellt werden. Im II und III Ab-  
schnitt ist auch der durch Zählung der Ausgewanderten in die Stadt Winterthur  
gestellten Verhältnisse in voller Deutlichkeit Rechnung getragen, während der  
bei im I. Abschnitt enthaltene Darstellung der Bevölkerung in der Gliederung  
nach Geschlecht, Heimat, Konfession, Geburtsort, Muttersprache und Berufs-  
zugehörigkeit die Auswertung der von Gebiet des neuen Gemeinwesens nach-  
träglich festgestellten Gebietsanteile mit grosser Sorgfältigkeit nicht möglich war.

Zürich, im April 1921.

Kantonales statistisches Bureau:

F. Linder.

## Textteil.

### A. Die Volkszählungs-Ergebnisse im allgemeinen.

Seitdem durch Bundesgesetz vom 3. Februar 1860 das Volkszählungswesen in der Schweiz gesetzlich geordnet ist, wurde es im Interesse einer sachgemäßen Durchführung der Erhebungen für notwendig betrachtet, daß neben dem Bevölkerungsstand auch die Wohnhäuser und Haushaltungen in die Zählungen einzubeziehen seien. Hiebei waren diese beiden Zählobjekte zum Zwecke einer richtigen Umschreibung der Zählkreise durch die Gemeindebehörden, der Zählung vorangehend, provisorisch zu erheben.

Kommt demnach der Zahl der Wohnhäuser und der Haushaltungen in erster Linie die Eigenschaft als Hilfsmittel zur richtigen Erfassung der Bevölkerung zu, so sind die bezüglichen Angaben doch geeignet, wichtige Aufschlüsse über die Wohnverhältnisse und die Größe der Haushaltungen der verschiedenen Landesgegenden und Bevölkerungsschichten zu geben.

Bevor wir auf die Ergebnisse dieser Zählung näher eintreten, müssen wir darauf hinweisen, daß die im nachstehenden Tabellenwerk aufgeführte Zahl der Wohnhäuser mit 59,145 um 441 Häuser oder 0,7 % größer ist, als die Zahl des eidgenössischen Volkszählungsbandes. Die sich auf eine größere Anzahl von Gemeinden verteilende Differenz ist darauf zurückzuführen, daß bei der weitgehenden Gliederung des Zählmaterials, welche die Bearbeitung des Ortschaftenverzeichnisses notwendig machte, eine Anzahl von Rechnungsfehlern zutage traten, die zu berichtigen waren.

Eine Vergleichung der Zahl der Häuser und Haushaltungen mit den Ergebnissen der vorangegangenen Zählung verzeigt folgendes Bild:

	Zahl der Wohnhäuser	Zahl der Haushaltungen	Auf 100 Wohnhäuser kommen Haushaltungen
1910 . . . . .	54,995	112,341	204
1920 . . . . .	59,145	127,531	216
Zunahme in 10 Jahren	4,150	15,190	12
in %	7,5	13,5	—

Die Haushaltungen haben sich demnach verhältnismäßig nahezu doppelt so stark vermehrt, wie die Wohnhäuser. Es hat das zur Folge, daß die durchschnittliche Besetzung der Wohnhäuser mit Haushaltungen etwas gestiegen ist. Wir werden nachstehend in anderem Zusammenhang auf diese Ergebnisse wieder zu sprechen kommen.

Vorerst untersuchen wir anhand der Totalergebnisse der zwei letzten Zählungen, wie sich die Entwicklung der ortsanwesenden und Wohnbevölkerung gestaltet hat.

	Ortsanwesende Bevölkerung	Wohn- bevölkerung	Es entfallen Einwohner (Wohnbevölkerung) auf 100 auf 100 Haus- Wohnhäuser haltungen	
			Wohnhäuser	haltungen
1910 . . . . .	504,298	503,915	916	448
1920 . . . . .	538,427	538,602	911	422
Zunahme in 10 Jahren in ‰	34,129 6,77	34,687 6,88	— 5	— 26

Ortsanwesende und Wohnbevölkerung weisen nach diesen Angaben nur eine unwesentlich von einander abweichende Entwicklung auf. Im Widerspruch mit der festgestellten stärkeren Besetzung der Wohnhäuser mit Haushaltungen steht die sich vorstehend ergebende Tatsache, daß die Durchschnittsziffer der Bewohner pro Haus etwas zurückgegangen ist. Der Widerspruch findet seine Erklärung durch die weitere Feststellung, daß die durchschnittliche Haushaltungsgröße etwas abgenommen hat.

Mit Rücksicht darauf, daß der Weltkrieg die Bevölkerungsentwicklung selbst der neutralen Schweiz in starkem Maße beeinflusst hat, ist es von Interesse, die Veränderungen, die nach den zwei vorangehenden, friedlich verlaufenen Zählungsintervallen zutage traten, zur Vergleichung herbeizuziehen.

	Durchschnittliche jährliche Zunahme					
	absolut		in ‰			
	1888—1900	1900—10	1910—20	1888—1900	1900—10	1910—20
Wohnhäuser . . . . .	581	427	415	1,23	0,81	0,75
Haushaltungen . . . . .	1867	1549	1519	2,18	1,48	1,35
Ortsanwesende Bevölkerung	7715	7266	3413	2,00	1,55	0,68
Wohnbevölkerung . . . . .	7821	7288	3469	2,04	1,56	0,69

Es zeigt sich die Tatsache, daß die jährliche Zunahme der Häuserzahl und der Zahl der Haushaltungen im letzten Jahrzehnt gegenüber der vorangehenden 10-jährigen Periode nur unbedeutend zurückgeblieben ist. Dagegen hat die Bevölkerung einen wesentlich bescheideneren Aufstieg zu verzeichnen. Gegenüber der Periode von 1888—1900 ergibt sich für beide Jahrzehnte des 20. Jahrhunderts in jeder Beziehung eine verlangsamte Entwicklung.

In der zweiten gemeindeweisen Darstellung des nachfolgenden Tabellenwerkes (Seite 38 u. f.) sind die im Jahrzehnt 1910—20 und in den ersten zwei Dezennien dieses Jahrhunderts eingetretenen Veränderungen in der Wohnbevölkerung der einzelnen Gemeinden in absoluten und Verhältniszahlen zur Darstellung gebracht. Wir entnehmen dem bezüglichen bezirksweisen Zusammenzug (Seite 50), daß sämtliche Bezirke — mit Ausnahme von Affoltern — im letzten Jahrzehnt ihre Bevölkerung vermehrt haben. Der Grad dieser Vermehrung ist aber mit 2,3 ‰ (Andelfingen) bis 9,6 ‰ (Bülach) ein sehr verschiedener. Die Städte (Zürich 8,6 ‰ und Winterthur 7,7 ‰), die bisher an der Spitze standen, bleiben in der Bevölkerungsvermehrung etwas zurück, ebenso einzelne Bezirke wie Horgen (2,8 ‰).

Geht man von den Ergebnissen für die einzelnen Gemeinden aus, so erhält man folgende Übersicht der eingetretenen Vermehrung und Verminderung nach Bezirken.

Bezirke	Gemeinden mit einer			
	Zunahme		Abnahme	
	Zahl	absolute Zunahme	Zahl	absolute Abnahme
Zürich . . . . .	18	20,928	3	53
Affoltern . . . . .	6	225	7	236
Horgen . . . . .	7	1,825	5	581
Meilen . . . . .	8	1,661	2	60
Hinwil . . . . .	10	1,499	1	66
Uster . . . . .	8	789	2	56
Pfäffikon . . . . .	9	1,102	3	115
Winterthur . . . . .	15	4,375	6	82
Andelfingen . . . . .	14	594	9	184
Bülach . . . . .	15	2,384	7	153
Dielsdorf . . . . .	17	1,040	6	149
Kanton 1910—20*	127	36,422	51	1735
1900—10 . . . . .	123	75,336	62	2457

Die vorstehende Übersicht verzeigt nach einer Richtung ein günstiges Ergebnis der neuesten Zählung: die Zahl der Gemeinden mit abnehmender Bevölkerung ist, trotz der geringeren Bevölkerungsvermehrung im allgemeinen, zurückgegangen. Die Zählung von 1900 verzeigte nämlich für die 12-jährige Periode 1888—1900, in welcher ein außerordentlicher Bevölkerungszuwachs eingetreten war, nicht weniger als 85 Gemeinden mit einem Rückgang ihrer Einwohner. Anlässlich der Volkszählung von 1910 waren nur noch 62 Gemeinden und nach der neuesten Zählung nur noch 51 Gemeinden in dieser Lage. Wir können daher die Tatsache feststellen, daß die auf Kosten der industriearmen, vom Verkehr abgelegenen Gemeinden wirkende Anziehungskraft der Städte und Industriegemeinden etwas nachgelassen hat.

Gruppirt man die Gemeinden, statt nach Bezirken, nach dem wirtschaftlichen Charakter, d. h. nach der überwiegenden beruflichen Betätigung der Erwerbstätigen derselben, so zeigt es sich, daß die bäuerlichen Gemeinden im Vergleich zu den Industriegemeinden immer noch eine größere Zahl solcher mit abnehmender Bevölkerung stellen. Nachstehende Übersicht gibt in dieser Hinsicht Aufschluß.

Gemeindekategorien	Gemeinden mit einer				Wohnbevölkerung 1920	Reine Zunahme in %
	Zahl	Zunahme	Zahl	Abnahme		
1. Reine Bauerngemeinden* . . . . .	20	478	5	72	12,095	3,47
2. Stark überwiegend bäuerliche Gemeinden . . . . .	18	746	12	222	19,210	2,80
3. Mit beruflich gemischter Bevölkerung:						
a) mit Landwirtschaft als stärkste Gruppe*	24	1,435	14	389	32,792	3,29
b) mit Industrie als stärkste Gruppe	40	7,003	9	280	86,602	8,42
4. Stark überwiegend industrielle Gemeinden . . . . .	15	4,027	6	275	70,252	5,64
5. Reine Industriegemeinden . . . . .	8	2,720	5	497	60,821	3,79
6. Städte . . . . .	2	20,013	—	—	256,830	8,45
Total	127	36,422	51	1735	538,602	6,88

\* Zwei Gemeinden (Rifferswil und Humlikon) verzeichnen keine Veränderung der Bevölkerungszahl.

Von 93 reinen oder überwiegend bäuerlichen Gemeinden hat mit 31 genau ein Drittel einen Rückgang der Bevölkerung zu verzeichnen, während von 83 mehrheitlich industriellen Gemeinden mit 20 weniger als ein Viertel in dieser Lage ist. Auffallen muß das Ergebnis für die reinen Industriegemeinden, von denen nicht weniger als 5 von 13 an Bevölkerung abgenommen haben. Die effektive Vermehrung der Volkszahl dieser Gemeindekategorie ist denn auch mit 3,79 % der Zunahme der reinen Bauerngemeinden (3,47 %) kaum nennenswert überlegen.

Die bedeutendste Vermehrung ergibt sich mit 8,45 % immer noch für die Städte, doch bleibt die Kategorie der Gemeinden mit schwachem Überwiegen der in Industrie und Gewerbe Erwerbstätigen, mit 8,42 %, in dieser Beziehung nur wenig zurück.

Es ist darauf hinzuweisen, daß die vorstehende Gruppierung der Gemeinden sich auf die in der nachfolgenden 2. gemeindeweisen Darstellung enthaltene Gliederung der Berufstätigen nach Erwerbszweigen stützt. Gegenüber der auf Grund der Zählung von 1910 vorgenommenen analogen Gruppierung ergeben sich einige Verschiebungen (vgl. nachfolgende Seite 25).

Mit Rücksicht auf die vorstehend für den Kanton im ganzen angestellten Berechnungen über die Besetzung der Wohnhäuser und die Haushaltungsgröße und die sich in dieser Hinsicht ergebenden Veränderungen mögen einige diesbezügliche Nachweise für die Unterabteilungen des Kantons am Platze sein.

Bezirke	Auf 1 Wohnhaus Haushaltungen	entfallen Einwohner	durchschnittliche Haushaltungsgröße Personen
Zürich . . . . .	3,52	14,5	4,12
Affoltern . . . . .	1,26	5,35	4,24
Horgen . . . . .	2,08	8,51	4,09
Meilen . . . . .	1,51	6,32	4,18
Hinwil . . . . .	1,57	6,33	4,04
Uster . . . . .	1,41	6,13	4,36
Pfäffikon . . . . .	1,26	5,5	4,34
Winterthur . . . . .	1,95	8,42	4,31
Andelfingen . . . . .	1,31	6,23	4,74
Bülach . . . . .	1,42	6,54	4,59
Dielsdorf . . . . .	1,28	6,65	5,19
Kanton	2,16	9,11	4,22

Die stärkste Besetzung der Wohnhäuser mit Haushaltungen und Bewohnern ergibt sich, wie nicht anders zu erwarten ist, im Stadtbezirk Zürich; dann folgt an zweiter Stelle Horgen und erst an dritter der zweite Stadtbezirk Winterthur. Für die übrigen Bezirke ergeben sich, mit 1,26—1,57 Haushaltungen bzw. 5,35—6,65 Bewohnern pro Haus, nur wenig von einander abweichende Ziffern.

Inbezug auf die mittlere Größe der Haushaltungen stehen die drei Acker- und Weinbau aufweisenden Bezirke Dielsdorf, Andelfingen und Bülach mit Ziffern von 5,14, 4,74 und 4,59 Personen an der Spitze. Die ziemlich viel Industrie und in der Landwirtschaft ausschließlich Grasbau treibende Bevölkerung der Bezirke Hinwil und Horgen lebt dagegen in Haushaltungen von relativ geringer Größe (4,04 und 4,09 Köpfe).

Um zu untersuchen, von welchem Einfluß die berufliche Zugehörigkeit der Bevölkerung in dieser Hinsicht ist, stellen wir nachstehend die Verhältniszahlen in der Gruppierung der Gemeinden nach dem wirtschaftlichen Charakter fest.

Gemeindekategorien	Auf 1 Wohnhaus entfallen		durchschnittliche
	Haushaltungen	Einwohner	Haushaltungsgröße Personen
1. Reine Bauerngemeinden . . . . .	1,07	5,43	5,06
2. Stark überwiegend bäuerliche Gemeinden	1,16	5,67	4,87
3. Gemeinden m. beruff. gemischt. Bevölkerung:			
a) mit Landwirtschaft als stärkster Gruppe	1,22	5,62	4,6
b) „ Industrie als stärkster Gruppe . .	1,45	6,33	4,36
4. Stark überwiegend industrielle Gemeinden	1,81	7,7	4,26
5. Reine Industriegemeinden . . . . .	2,16	8,82	4,07
6. Städte und zwar Zürich . . . . .	3,94	16,03	4,07
Winterthur . . . . .	2,35	9,79	4,17
Total	2,16	9,11	4,22

Diesem Nachweisen ist zu entnehmen, daß die Industriebevölkerung enger wohnt, d. h. daß mit dem steigenden Anteil derselben an der Gesamtbevölkerung die durchschnittliche Besetzung der Wohnhäuser mit Haushaltungen und Bewohnern zunimmt. Die stärkste Besetzung findet man in den Städten und zwar in erster Linie in der Stadt Zürich, die wesentlich höhere Ziffern aufweist, als die Stadt Winterthur.

In dieser Aufstellung tritt ferner der Einfluß der beruflichen Tätigkeit der Bevölkerung auf die Haushaltsgröße noch frappanter in die Erscheinung, als in der Darstellung nach Bezirken. Die Kopfzahl pro Haushaltung sinkt von 5,06 in den reinen Bauerngemeinden, mit der höchsten Quote, sukzessive bis auf 4,07 in den reinen Industriegemeinden und in der Stadt Zürich.

Den Nachweisen über den Bevölkerungsstand und dessen Veränderung im Kanton Zürich schließen wir eine Übersicht der neuesten Zählungsergebnisse in der Schweiz, in der Gliederung nach Kantonen, an.

### Bestand und Veränderung der Wohnbevölkerung der schweizerischen Kantone nach der Zählung vom 1. Dezember 1920.

Kantone	Wohnbevölkerung 1920	0/0	pro km <sup>2</sup> des Gesamt- areals	Zu- oder Abnahme (—)	
				absolut	in 0/0
Zürich . . . . .	538,602	13,9	311	34,687	6,88
Bern . . . . .	674,394	17,4	98	28,517	4,41
Luzern . . . . .	177,073	4,6	119	9,850	5,89
Uri . . . . .	23,973	0,6	22	1,860	8,41
Schwyz . . . . .	59,731	1,5	66	1,303	2,23
Obwalden . . . . .	17,567	0,5	36	406	2,37
Nidwalden . . . . .	13,956	0,4	51	168	1,22
Glarus . . . . .	33,834	0,9	49	518	1,55
Zug . . . . .	31,569	0,8	131	3,413	12,12
Freiburg . . . . .	143,055	3,7	86	3,401	2,44

Kantone	Wohnbevölkerung 1920	0/0	pro km <sup>2</sup> des Gesamt- areals	Zu- oder absolut	Abnahme (-) in 0/0
Solothurn . . . . .	130,617	3,4	165	13,577	11,6
Basel-Stadt . . . . .	140,708	3,6	3796	4,790	3,52
Basel-Land . . . . .	82,390	2,1	193	5,902	7,72
Schaffhausen . . . . .	50,428	1,3	169	4,331	9,39
Appenzell A.-Rh. . . . .	55,354	1,4	228	- 2,619	- 4,52
„ I.-Rh. . . . .	14,614	0,4	85	- 45	- 0,31
St. Gallen . . . . .	295,543	7,6	147	- 7,353	- 2,43
Graubünden . . . . .	119,854	3,1	17	2,785	2,38
Aargau . . . . .	240,776	6,2	172	10,142	4,4
Thurgau . . . . .	135,933	3,5	135	1,016	0,75
Tessin . . . . .	152,256	3,9	54	- 3,910	- 2,5
Waadt . . . . .	317,498	8,2	99	41	0,01
Wallis . . . . .	128,246	3,3	24	- 135	- 0,11
Neuenburg . . . . .	131,349	3,4	164	- 1,712	- 1,29
Genf . . . . .	171,000	4,4	606	16,094	10,39
<b>Schweiz 1920</b>	<b>3,880,320</b>	<b>100</b>	<b>94</b>	<b>127,027</b>	<b>3,38</b>
1910	3,753,293		91	437,850	12,39

Der Kanton Zürich verzeichnet demnach, wie nach den Zählungen von 1900 und 1910, der absoluten Zahl nach von allen Kantonen die bedeutendste Bevölkerungszunahme. Verhältnismäßig betrachtet übersteigt die Vermehrung mit 6,88 0/0 die Zunahme in der Schweiz von 3,38 0/0 um etwas mehr als das Doppelte. Immerhin verzeichnen die Kantone Uri, Zug, Solothurn, Basel-Land, Schaffhausen und Genf Verhältnisziffern der Bevölkerungszunahme, die der Ziffer von Zürich überlegen sind. Der verhältnismäßige Anteil der zürcherischen Kantonsbevölkerung an der Bevölkerung der Schweiz ist in zwei Jahrzehnten von 13,0 0/0 auf 13,9 0/0 gestiegen.

## B. Die Wohnbevölkerung nach ihrer Zusammensetzung.

### 1. Nach Geschlecht.

Es ist eine allgemein bekannte und durch sämtliche Volkszählungen für den Kanton Zürich belegte Tatsache, daß das weibliche Geschlecht in der Bevölkerung an Zahl überwiegt. Wenn wir im Nachstehenden der Gliederung der Einwohner nach dem Geschlecht einige Betrachtungen widmen, so geschieht dies weniger, um die bekannte Tatsache neuerdings festzustellen, als allfällig eingetretene Änderungen und die für die einzelnen Landesgegenden sich ergebenden Abweichungen hervorzuheben.

Im Vergleich zum Jahre 1910 gestaltet sich die Verteilung der Wohnbevölkerung nach dem Geschlecht wie folgt:

Geschlecht	1910	0/0	1920	0/0	Zunahme	0/0
männlich . . . . .	246,606	48,9	255,052	47,4	8,446	3,42
weiblich . . . . .	257,309	51,1	283,550	52,6	26,241	10,2
Total	503,915	100	538,602	100	34,687	6,88

Das weibliche Geschlecht hat sich demnach der absoluten Zahl nach mehr als dreimal und nach der Verhältniszahl genau dreimal so stark vermehrt, wie das männliche. Es hat das zur Folge, daß der Anteil des weiblichen Geschlechts von 51,1% pro 1910 auf 52,6% gestiegen ist. Während im Jahr 1910 auf 100 weibliche Personen 96 männliche entfielen, stellt sich diese Verhältniszahl pro 1920 nur noch auf 90.

Diese Relativziffern für 1920 verzeigen den höchsten Grad der Verweiblichung der zürcherischen Kantonsbevölkerung, der seit der Vornahme genauer Volkszählungen je zu konstatieren war. Es verlohnt sich, den Ursachen dieser außerordentlichen Entwicklung in den letzten 10 Jahren etwas eingehender nachzuforschen und zwar unter Herbeiziehung der Zahlen betreffend die natürliche und die Wanderbewegung dieser Periode.

Geschlecht	Wohn-	Lebend-	Sterbefälle	Geburten-	Wanderungs-	Wohn-
	bevölkerung					Geburten
	<b>1910</b>					<b>1920</b>
männlich . . .	246,606	47,044	34,385	12,659	— 4,213	255,052
weiblich . . .	257,309	45,307	33,530	11,777	+ 14,464	283,550
Zusammen	503,915	92,351	67,915	24,436	+ 10,251	538,602

Wir konstatieren demnach neben einer Mehrabwanderung männlicher Personen einen starken Überschuß der Zuwanderung von Personen weiblichen Geschlechts. Deutlich treten in diesen Ergebnissen die Einwirkungen des Krieges zutage, durch welchen die wehrfähigen ausländischen Elemente zur Rückkehr in ihren Heimatstaat gezwungen wurden. Genauere Aufschlüsse in dieser Hinsicht werden sich aus der nachfolgenden Ausscheidung der Bevölkerung nach der Heimatangehörigkeit ergeben.

Wenn man das Geschlechtsverhältnis in der Bevölkerung weiter zurück verfolgt, so konstatiert man überhaupt eine maßgebende Beeinflussung dieser Zustände durch die Wanderungen. Und da für die Wanderungen in der Regel Erwerbsgründe maßgebend sind, so muß es als selbstverständlich erscheinen, daß die Geschlechtsverteilung je nach der Art der Industrie und der Erwerbstätigkeit überhaupt für die verschiedenen Landesgegenden kein genau übereinstimmendes Bild verzeigen kann. Wir untersuchen zunächst, wie es in dieser Hinsicht in den einzelnen Bezirken des Kantons bestellt ist.

	Von 1000 Einwohnern sind:		auf 1000 weibliche kommen männliche Personen
	männlich	weiblich	
Dielsdorf . . . . .	520	480	1081
Andelfingen . . . . .	501	499	1001
Zürich, Land . . . . .	497	503	987
Winterthur . . . . .	496	504	983
Bülach . . . . .	491	509	966
Affoltern . . . . .	486	514	945
Uster . . . . .	483	517	936
Pfäffikon . . . . .	481	519	927
Hinwil . . . . .	470	530	887
Horgen . . . . .	467	533	875
Meilen . . . . .	462	538	857
Zürich, Stadt . . . . .	455	545	833

Nur die Bezirke Dielsdorf und Andelfingen, die bis zur Gegenwart in stärkstem Maße landwirtschaftlichen Charakter bewahrt haben, verzeigen ein Überwiegen des männlichen Geschlechts. In Zürich-Land und Winterthur, wo die Metallindustrie, der Zahl der beschäftigten Personen nach, der Textilindustrie überlegen ist, befindet sich das männliche Geschlecht nur wenig in Minderheit. In Horgen, Hinwil, Uster und Pfäffikon, mit Überwiegen der Textilindustrie, tritt dagegen ein bedeutend stärkeres Übergewicht der weiblichen Personen in die Erscheinung. Die Ergebnisse in der Stadt Zürich lassen sich, mit Rücksicht auf die vielgestaltigen Erwerbsverhältnisse derselben, nicht nach einer so einfachen Formel beurteilen.

Daß die berufliche Betätigung der Bevölkerung nicht ohne Einfluß auf die Zusammensetzung derselben nach dem Geschlecht ist, ergibt sich auch aus der nachstehenden Darstellung der Verhältniszahlen nach wirtschaftlichen Gruppen der Gemeinden.

Gemeindegategorien	Von 1000 Einwohnern sind:		auf 1000 weibliche Personen kommen
	männlich	weiblich	männliche
1. Reine Bauerngemeinden . . . . .	513	487	1055
2. Stark überwiegend bauerliche Gemeinden . . . . .	516	484	1067
3. Beruflich gemischte Gemeinden:			
a) mit Landwirtschaft als stärkster Gruppe	506	494	1024
b) mit Industrie als stärkster Gruppe . . . . .	477	523	912
4. Stark überwiegend industrielle Gemeinden . . . . .	474	526	901
5. Reine Industriegemeinden . . . . .	477	523	912
6. Städte . . . . .	462	538	860

Für sämtliche Gruppen der Gemeinden mit Überwiegen der in der Landwirtschaft Berufstätigen ergibt sich demnach ein Übergewicht der männlichen Einwohnerschaft, wogegen in den Gruppen mit mehrheitlich industrieller Bevölkerung, das weibliche Geschlecht dem männlichen an Zahl überlegen ist. Dieses Resultat muß insofern überraschen, als man gewöhnlich annimmt, daß es namentlich der überschüssige männliche Nachwuchs der landwirtschaftlichen Bevölkerung sei, der sich, unter Abwanderung in die Städte und Industriegegenden, anderen Berufen zuwende.

## 2. Nach der Heimat.

In der gemeindeweißen Darstellung nach den Heimatsverhältnissen wird die Wohnbevölkerung in vier Hauptkategorien ausgeschieden, die, unter besonderer Zusammenfassung der Kantonsbürger und Schweizer, nach den Zählungen von 1910 und 1920 folgenden Bestand und in der Zwischenzeit nachfolgend ermittelte Veränderung aufweisen.

Heimatkategorien	Bestand nach der Zählung vom 1. Dez.				Zu- bzw. Abnahme	
	1910	0/0	1920	0/0	absolut	in 0/0
Bürger der Wohngemeinde . . . . .	147,406	29,3	161,704	30,0	14,298	9,7
Bürger and. Gemeinden des Kantons	121,959	24,2	129,437	24,0	7,478	6,13
<i>zusammen Kantonsbürger</i> . . . . .	<i>269,365</i>	<i>53,5</i>	<i>291,141</i>	<i>54,0</i>	<i>21,776</i>	<i>8,08</i>
Bürger anderer Kantone . . . . .	132,094	26,2	173,631	32,3	41,537	31,44
<i>zusammen Schweizer</i> . . . . .	<i>401,459</i>	<i>79,7</i>	<i>464,772</i>	<i>86,3</i>	<i>63,313</i>	<i>15,77</i>
Ausländer . . . . .	102,456	20,3	73,830	13,7	— 28,626	— 27,93
Total	503,915	100	538,602	100	34,687	6,88

Die vorstehende Übersicht läßt die Veränderungen, die im Bevölkerungsstand des Kantons Zürich seit 1910 eingetreten sind, in einem günstigen Licht erscheinen. Die eingangs festgestellte geringere Zunahme der Wohnbevölkerung gegenüber den vorangehenden zwei Zählperioden von 1888—1900 bzw. 1900 bis 1910 ist einzig darauf zurückzuführen, daß nicht nur kein Zuwachs an Ausländern eingetreten ist, daß diese Kategorie vielmehr einen Rückschritt in der Höhe von über 1 Viertel des Bestandes von 1910 erfahren hat.

Die Kantonsbürger haben eine Vermehrung von 8,08 0/0 und die anderen Schweizer eine solche von sogar 31,44 0/0 zu verzeichnen. Auffallen muß namentlich die starke Zunahme der letztern Kategorie, die, wie die Einzelbeobachtung deutlich zeigt, nicht ausschließlich durch die Entwicklung von Industrie und Handel, sondern in starkem Maße auch durch die Landflucht kantonsbürgerlicher Elemente verursacht wurde.

Neben den Bevölkerungswanderungen ist hauptsächlich der in den Einbürgerungen zum Ausdruck kommende Assimilationsprozeß geeignet, auf die Zusammensetzung der Bevölkerung nach Heimatkategorien einzuwirken. Nachstehende Aufstellung gibt darüber Aufschluß, in welchem Maße die verschiedenen Momente der Bewegung an den im ganzen zutage tretenden Veränderungen beteiligt sind.

	Heimatkategorien		
	Kantonsbürger	andere Schweizer	Ausländer
Stand am 1. Dezember 1910 . . . . .	269,365	132,094	102,456
Veränderung bis 1. Dezember 1920:			
durch Geburtenüberschuß . . . . .	+ 103	+ 15,140	+ 9,193
„ Verhehlichung . . . . .	+ 3,151	— 405	— 2,746
„ Legitimationen vorehelich geborener Kinder . . . . .	+ 98	— 32	— 66
„ Einbürgerungen . . . . .	+ 28,559	— 7,911	— 20,648
„ Zu- und Wegzug . . . . .	— 10,135	+ 34,745	— 14,359
Total Veränderungen . . . . .	+ 21,776	+ 41,537	— 28,626
Stand am 1. Dezember 1920	291,141	173,631	73,830

Diesen Angaben ist zu entnehmen, daß der kantonsbürgerliche Bevölkerungsteil seine Zunahme in den zehn Jahren in der Hauptsache den zahlreich vorgekommenen Einbürgerungen von andern Schweizern und namentlich Ausländern verdankt. Sein Geburtenüberschuß, der durch die Sterblichkeit der gewöhnlich in vorgeschrittenerem Alter stehenden Eingebürgerten ungünstig beeinflusst wird, ist mit 103 Köpfen außerordentlich gering und zudem wurde der Bestand durch eine Mehrabwanderung von jährlich über 1000 Kantonsbürgern reduziert.

Die Kategorie der Schweizerbürger aus andern Kantonen verdankt ihre starke Zunahme in erster Linie den Zuwanderungen, dann auch einem namhaften Geburtenüberschuß. Durch Einbürgerung wurde nur ein verschwindend geringer Teil dieser Elemente der kantonsbürgerlichen Bevölkerung angegliedert.

Die Ausländer, die einen Rückgang von 28,626 Köpfen aufweisen, haben hauptsächlich durch massenhaften Erwerb des Bürgerrechts an Zahl abgenommen. Die Abwanderungen haben dieser Bevölkerungsgruppe weniger stark zugesetzt, obschon die Zahl von über 14,000 Personen mehr weggezogen ist.

Mit Rücksicht darauf, daß die mit dem Weltkrieg verbundenen Abwanderungen hauptsächlich das männliche Geschlecht betrafen, ist es von Interesse, die Bevölkerungszahl der einzelnen Heimatkategorien nach dem Geschlecht auszuscheiden.

	Kantons- bürger	andere Schweizer		Aus- länder		
		0/0 (1910)	0/0 (1910)	0/0 (1910)	0/0 (1910)	
männlich . . . . .	137,899	47,4 (47,4)	85,822	49,4 (49,3)	31,331	42,4 (52,6)
weiblich . . . . .	153,242	52,6 (52,6)	87,809	50,6 (50,7)	42,499	57,6 (47,4)

Aus diesen Angaben geht mit Deutlichkeit hervor, daß die aus den Volkszählungszahlen resultierende starke Verweiblichung der Kantonsbevölkerung einzig dem Konto der Ausländer zuzuschreiben ist. Wohl ist auch bei den beiden Kategorien von Schweizerbürgern, namentlich bei den Kantonsbürgern, das männliche Geschlecht in Minderheit, doch hat der Anteil der beiden Geschlechter seit 10 Jahren keine Veränderung erfahren. Anders bei den Ausländern, bei denen das Männerübergewicht von 1910 mit 52,6% einem Übergewicht der Frauen pro 1920 mit 57,6% Platz gemacht hat. Auf 1000 weibliche kommen männliche Personen: bei den Kantonsbürgern 1910: 900, 1920: 900; bei den andern Schweizern: 1910: 971, 1920: 977; und bei den Ausländern 1910: 1111, 1920: 737.

Angesichts der starken Zunahme, welche die Schweizer aus andern Kantonen im Kanton Zürich erfahren haben, ist eine Ausscheidung derselben nach Heimatkantonen, unter Vergleichung mit den Zahlen von 1910, von Interesse.

Heimatkanton	Zahl der im Kanton Zürich wohnhaften andern Schweizer				Zunahme	
	1910	0/00	1920	0/00	absolut	in 0/0
	Aargau . . . . .	32,421	245	37,691	217	5,270
Bern . . . . .	20,570	156	32,080	185	11,510	56,0
St. Gallen . . . . .	13,793	104	19,160	110	5,367	38,9
Thurgau . . . . .	15,545	118	18,681	108	3,136	20,2
Schaffhausen . . . . .	8,865	67	9,946	57	1,081	12,2
Luzern . . . . .	7,758	59	9,926	57	2,168	27,9
Schwyz . . . . .	6,529	49	8,120	47	1,591	24,4
Glarus . . . . .	3,940	30	4,898	28	958	24,3
Appenzell A.-Rh. . . . .	2,995	23	4,756	27	1,761	58,8
Solothurn . . . . .	3,252	25	4,409	25	1,157	35,6
Graubünden . . . . .	2,899	22	4,193	24	1,294	44,6
Basel-Land . . . . .	2,298	17	3,232	19	934	40,6
Basel-Stadt . . . . .	1,824	14	3,112	18	1,288	70,6
Zug . . . . .	2,266	17	2,737	16	471	20,8
Tessin . . . . .	1,317	10	2,271	13	954	72,4
Waadt . . . . .	1,677	13	1,928	11	251	15,0
Neuenburg . . . . .	923	7	1,204	7	281	30,4
Freiburg . . . . .	656	5	1,075	6	419	63,9
Uri . . . . .	571	4	955	6	384	67,2
Nidwalden . . . . .	566	4	857	5	291	51,4
Appenzell I.-Rh. . . . .	448	3	761	4	313	69,9
Obwalden . . . . .	344	3	577	3	233	67,7
Genf . . . . .	353	3	536	3	183	51,8
Wallis . . . . .	284	2	526	3	242	85,2
Total	132,094	1000	173,631	1000	41,537	31,4

Absolut die stärkste Zunahme verzeichnen demnach die im Kanton anässigen Berner mit 11,510 Seelen. Die den Bernern an Zahl überlegenen Aargauer bleiben in der Vermehrung absolut, wie namentlich relativ, stark zurück und es ist bei Fortdauer der Entwicklung der letzten Jahre zu erwarten, daß die Berner den Aargauern in der zürcherischen Kantonsbevölkerung innert kurzer Frist überlegen sind. Verhältnismäßig, d. h. den Prozentzahlen der Vermehrung nach, haben sich die Angehörigen einer Anzahl von Kantonen am stärksten vermehrt, die im Kanton Zürich bisher nur in bescheidener Zahl vertreten waren.

Die Darstellung 4 des ersten Abschnittes des nachfolgenden Tabellenwerkes enthält eine Ausscheidung der im Kanton wohnhaften Ausländer nach dem Heimatstaat. Wegen der seit 10 Jahren eingetretenen Änderungen im Bestande dieser Staaten müssen wir auf eine Gegenüberstellung der Zahlen verzichten. Es mag immerhin erwähnt werden, daß eine kurze Vergleichung für alle in erheblicher Stärke vertretenen Nationalitäten einen Rückgang ergibt.

Nach diesen den Ergebnissen im ganzen Kanton gewidmeten Betrachtungen erscheint es angezeigt, die Gliederung der Bevölkerung nach Heimat in den Unterabteilungen desselben noch etwas näher anzusehen. Für die einzelnen Bezirke ergeben sich im Vergleich zu 1910 folgende Verhältniszahlen.

Bezirke	Von 1000 Einwohnern waren					
	Kantonsbürger		Andere Schweizer		Ausländer	
	1910	1920	1910	1920	1910	1920
Zürich . . . .	379	430	<b>303</b>	<b>364</b>	<b>318</b>	<b>206</b>
Affoltern . . .	688	645	243	307	69	48
Horgen . . . .	568	562	287	330	145	108
Meilen . . . .	681	640	207	269	112	91
Hinwil . . . .	658	612	259	316	83	72
Uster . . . . .	687	645	195	267	118	88
Pfäffikon . . .	777	708	164	239	59	53
Winterthur . .	592	583	274	335	134	82
Andelfingen . .	735	709	162	228	103	63
Bülach . . . .	<b>778</b>	<b>748</b>	138	186	84	66
Dielsdorf . . .	774	742	152	209	74	49
Kanton . . . .	535	540	262	323	203	137

Es zeigt sich, daß die relative Bedeutung der Kantonsbürger in allen Bezirken, mit Ausnahme von Zürich, zurückgegangen ist. Die Ausländer haben, ohne Ausnahme, in allen Bezirken an Bedeutung verloren. Dagegen kann eine bedeutende Verstärkung der in anderen Kantonen verbürgerten Bevölkerungsgruppe in allen Bezirken festgestellt werden.

Daß der verschiedene wirtschaftliche Charakter der Gemeinden, beziehungsweise ihrer Bevölkerung, auf die Zusammensetzung der letzteren nach der Heimat von Einfluß ist, ergibt sich aus nachfolgender Übersicht.

Gemeindecategorien	Bürger der Wohngemeinde	Von 1000 Einwohnern sind		
		Andere Kantonsbürger	Andere Schweizer	Ausländer
1. Reine Bauerngemeinden . . . . .	627	165	180	28
2. Stark überwiegend bäuerliche Gemeinden	530	235	205	30
3. Beruflich gemischte Gemeinden:				
a) mit Landwirtschaft als stärkster Gruppe	449	271	237	43
b) mit Industrie als stärkster Gruppe .	320	341	262	77
4. Stark überwiegend industrielle Gemeinden	281	286	318	115
5. Reine Industriegemeinden . . . . .	213	322	357	108
6. Städte und zwar: Zürich . . . . .	266	151	363	220
Winterthur . . . . .	277	273	357	93

Mit der steigenden Bedeutung der Industrie nimmt der Anteil der nicht im Kanton verbürgerten Elemente nach diesen Angaben rasch zu. Auffallen muß namentlich die starke Durchsetzung sogar der Bevölkerung der bäuerlichen Gemeinden mit Bürgern anderer Kantone, was auf den bereits berührten Umschichtungsprozeß hinweist, der sich in der Weise vollzogen hat, daß zahlreiche bäuerliche Kantonsbürger ihren Beruf aufgaben, wobei die verlassenen Positionen von Bürgern anderer Kantone besetzt wurden. Selbst die reinen Bauerngemeinden verzeichnen mit 18<sup>0</sup>/<sub>100</sub> einen Anteil der Schweizer aus andern Kantonen, wie er im ganzen Kanton Zürich im Jahre 1888 noch bei weitem nicht konstatiert wurde. Die Ausländer sind in der Stadt Zürich relativ ungefähr doppelt so stark vertreten, wie in den Industriegemeinden und mehr als doppelt so stark, wie in Winterthur.

### 3. Nach dem Geburtsort.

Besser als die Angaben über die Heimatangehörigkeit, ist die Darstellung der Bevölkerung nach dem Geburtsort geeignet, uns darüber aufzuklären, in welchem Maße wir es mit altansässigen, oder durch Wanderung an ihren jetzigen Wohnort gelangten Elementen zu tun haben. Während die Heimatangehörigkeit, wie dem vorangehenden Abschnitt zu entnehmen war, von zahlreichen nichtbürgerlichen Ansässigen durch Einbürgerung und Verehelichung gewechselt wird, gelangt in deren Geburtsortangabe die Herkunft immer zum Ausdruck.

Hiebei ist aber nicht zu vergessen, daß rund 15<sup>0</sup>/<sub>100</sub> der im Kanton Zürich geborenen Kinder außerhalb des Wohnortes der Eltern und zwar meistens in Kliniken geboren werden. In diesen Fällen, wo Geburtsort und Wohnort allerdings beinahe ausschließlich im Kanton liegen, kann selbstverständlich nicht von Wanderungen gesprochen werden.

Gegenüber dem Jahre 1910 hat sich die Zusammensetzung der Bevölkerung nach dem Geburtsort geändert wie folgt.

Geburtsort in	1910	Volkszählung		Zu- bzw. Abnahme		
		0/100	1920	0/100	absolut	in 0/100
der Wohngemeinde . . . . .	194,158	38,6	196,478	36,5	+ 2,320	+ 1,2
anderen Gemeinden des Kantons	125,607	24,9	136,183	25,3	+ 10,576	+ 8,4
anderen Kantonen . . . . .	103,432	20,5	135,430	25,1	+ 31,998	+ 30,9
im Ausland . . . . .	80,718	16,0	70,511	13,1	- 10,207	- 12,6
Total	503,915	100	538,602	100	+ 34,687	+ 6,9

Aus den vorstehenden Angaben tritt namentlich wieder die starke Vermehrung der aus anderen Kantonen stammenden Elemente hervor. Immerhin stellt sich der Wandergewinn an Schweizerbürgern aus anderen Kantonen mit 34,745 etwas höher als die Zunahme der in anderen Kantonen Geborenen (31,998). Es zeigt sich, daß die Rückwanderungen der Auslandschweizer, von denen ein Teil im Ausland geboren ist, bei dieser Vergleichung eine Rolle spielen. Nachstehende Darstellung des Geburtsortes, in der Gliederung der Bevölkerung nach Heimat (Schweiz oder Ausland) und nach Geschlecht, ist geeignet, auf diesem Gebiet noch eingehendere Aufschlüsse zu erteilen.

Es sind geboren	Schweizer				Ausländer			
	männl.	0/0	weibl.	0/0	männl.	0/0	weibl.	0/0
in der Wohngemeinde . . . . .	90,832	40,6	90,033	37,4	6,834	21,8	8,779	20,7
in anderen Gemeinden des Kantons	59,505	26,6	69,964	29,0	2,500	8,0	4,214	9,9
in anderen Kantonen . . . . .	63,646	28,4	64,579	26,8	2,117	6,8	5,088	12,0
im Ausland . . . . .	9,738	4,4	16,475	6,8	19,880	63,4	24,418	57,4
Total	223,721	100	241,051	100	31,331	100	42,499	100

Zirka zwei Drittel der Schweizerbürger sind demnach im Kanton und etwas über ein Viertel ist in andern Kantonen geboren. Daß die absolute Zahl der im Ausland geborenen Schweizerinnen der Zahl der Schweizer mit diesem Geburtsort stark überlegen ist, erklärt sich aus den zahlreichen Eheschließungen zwischen Schweizern und Ausländerinnen.

Von den im Kanton wohnhaften Ausländern sind rund drei Zehntel auch im Kanton geboren. In allen vier Gruppen nach dem Geburtsort ist bei den Ausländern das weibliche dem männlichen Geschlecht an Zahl überlegen, doch tritt diese Überlegenheit bei den in der Schweiz geborenen stärker in die Erscheinung.

Von der Wiedergabe der in Tabelle 1 b (Seite 49) enthaltenen bezirksweisen Verhältniszahlen nehmen wir Abstand und bemerken lediglich, daß in allen Bezirken die relative Bedeutung der in anderen Kantonen Geborenen gestiegen ist. Die Verhältniszahl der im Kanton Zürich Geborenen ist gleichzeitig, mit Ausnahme im Bezirk Zürich, und die der Ausländer, mit Ausnahme in Meilen und Pfäffikon, überall zurückgegangen.

#### 4. Nach der Konfession.

Die Zahl der Angehörigen der verschiedenen Konfessionen hat gegenüber dem Jahre 1910 folgende Veränderungen erfahren.

	Bestand am 1. Dezember				Zunahme	
	1910	0/0	1920	0/0	absolut	in 0/0
Protestanten . . . . .	382,527	75,9	410,027	76,1	27,500	7,19
Katholiken . . . . .	109,668	21,8	113,357	21,1	3,689	3,36
Israeliten . . . . .	5,518	1,1	7,028	1,3	1,510	27,36
Anderer oder unbekannter Konfession .	6,202	1,2	8,190	1,5	1,988	32,05
Total	503,915	100	538,602	100	34,687	6,88

Rund 4 Fünftel der gesamten Bevölkerungsvermehrung der zehn Jahre (genau 79,3%) ist demnach der protestantischen Konfession zugefallen. Die Katholiken verzeichnen eine Vermehrung, die absolut wie verhältnismäßig weit hinter allen Zählungsergebnissen seit 1850 zurückbleibt. In Prozenten des Bestandes von 1910 haben sich mit 32% die Angehörigen anderer Konfessionen und Konfessionslosen und ferner mit 27% die Juden am stärksten vermehrt.

Bei Betrachtung der vorstehenden, der Landeskirche günstigen Zahlen, erinnert man sich unwillkürlich der starken Zuwanderung aus dem Kanton Bern und aus anderen Kantonen mit überwiegend protestantischer Bevölkerung. Es dürfte daher von Interesse sein, die Konfessionsverhältnisse in der Gliederung der Bevölkerung nach Heimat und Geschlecht noch etwas eingehender zu untersuchen.

		Bestand am 1. Dezember						
		1910	% der Gesamtbev.	1920	% der Gesamtbev.	Zu- oder Abnahme absolut	in %	
<b>Protestanten.</b>								
a) Schweizer:	männliche	164,912	32,7	182,670	33,9	+17,758	+ 10,8	
	weibliche	179,885	35,7	199,717	37,1	+19,832	+ 11,0	
	Zusammen	<b>344,797</b>	68,4	<b>382,387</b>	71,0	<b>+37,590</b>	<b>+ 10,9</b>	
b) Ausländer:	männliche	17,608	3,5	10,528	1,9	- 7,080	- 40,2	
	weibliche	20,122	4,0	17,112	3,2	- 3,010	- 15,0	
	Zusammen	<b>37,730</b>	7,5	<b>27,640</b>	5,1	<b>-10,090</b>	<b>- 26,7</b>	
<b>Katholiken.</b>								
a) Schweizer:	männliche	24,788	4,9	35,412	6,6	+10,624	+ 42,8	
	weibliche	27,284	5,4	37,965	7,0	+10,681	+ 39,1	
	Zusammen	<b>52,072</b>	10,3	<b>73,377</b>	13,6	<b>+21,305</b>	<b>+ 40,9</b>	
b) Ausländer:	männliche	32,068	6,3	17,361	3,2	-14,707	- 45,9	
	weibliche	25,528	5,1	22,619	4,2	- 2,909	- 11,4	
	Zusammen	<b>57,596</b>	11,4	<b>39,980</b>	7,4	<b>-17,616</b>	<b>- 30,6</b>	
<b>Israeliten.</b>								
a) Schweizer:	männliche	901	0,2	1,724	0,3	+ 823	+ 91,3	
	weibliche	811	0,2	1,541	0,3	+ 730	+ 90,0	
	Zusammen	<b>1,712</b>	0,4	<b>3,265</b>	0,6	<b>+ 1,553</b>	<b>+ 90,7</b>	
b) Ausländer:	männliche	2,008	0,4	1,889	0,4	- 119	- 5,9	
	weibliche	1,798	0,4	1,874	0,3	+ 76	+ 4,2	
	Zusammen	<b>3,806</b>	0,8	<b>3,763</b>	0,7	<b>- 43</b>	<b>- 1,1</b>	
<b>And. oder unbek. Konfession.</b>								
a) Schweizer:	männliche	2,085	0,4	3,915	0,7	+ 1,830	+ 87,8	
	weibliche	793	0,2	1,828	0,4	+ 1,035	+130,5	
	Zusammen	<b>2,878</b>	0,6	<b>5,743</b>	1,1	<b>+ 2,865</b>	<b>+ 99,5</b>	
b) Ausländer:	männliche	2,236	0,4	1,553	0,3	- 683	- 30,5	
	weibliche	1,088	0,2	894	0,2	- 194	- 17,8	
	Zusammen	<b>3,324</b>	0,6	<b>2,447</b>	0,5	<b>- 877</b>	<b>- 26,4</b>	

Die Angaben des eidgenössischen Volkszählungsbandes gestatten leider keine Gliederung der Schweizer in Kantonsbürger und Angehörige anderer Kantone, was den Wert dieser Ausscheidung etwas vermindert. Als wichtiges Ergebnis der vorstehenden Übersicht ist hervorzuheben, daß bei allen Konfessionen die Angehörigen mit Heimat im Ausland an Zahl stark abgenommen

haben. Diese Veränderungen sind, wie in einem früheren Abschnitte bereits hervorgehoben wurde, nur zum kleineren Teil durch Wanderungen verursacht worden. Besonders deutlich tritt die Tatsache hervor, daß die starke Zunahme der schweizerischen Katholiken in der Hauptsache der in größerem Maßstabe betriebenen Einbürgerung ausländischer Angehöriger dieses Bekenntnisses zuzuschreiben ist. Auch die übrigen Gruppen, namentlich die Israeliten, werden den größeren Teil des Zuwachses an Schweizerbürgern der Einbürgerung zu verdanken haben. Wenn bei Anlaß der Zählung von 1910 sämtliche nicht protestantische konfessionelle Gruppen mehrheitlich aus Ausländern bestanden, so ist diese Tatsache nach der neuesten Zählung nur noch bei den Israeliten und zwar auch hier in bedeutend geringerem Maße anzutreffen.

Von 1000 Angehörigen der vorstehenden Konfessionen waren

	Schweizer		Ausländer		Zusammen	
	männl.	weibl.	männl.	weibl.	männl.	weibl.
Protestanten . . . . .	478	522	381	619	471	529
Katholiken . . . . .	483	517	434	566	465	535
Israeliten . . . . .	528	472	502	498	514	486
Anderer oder unbekannter Konfession	682	318	635	365	668	332

Der Anteil des männlichen Geschlechts ist bei den schweizerischen Angehörigen der verschiedenen konfessionellen Gruppen größer als bei den Angehörigen mit Heimat im Auslande. Im allgemeinen ergibt sich aber bei den Protestanten und Katholiken ein Übergewicht des weiblichen, bei den Israeliten und den Personen mit anderer oder unbekannter Konfession dagegen ein Übergewicht des männlichen Geschlechts.

Im Anschluß an diese den Ergebnissen im Kanton gewidmeten Betrachtungen mögen noch die bezirksweisen Verhältniszahlen, die uns über die Stärkeverhältnisse der Konfessionen im Vergleich zum Jahre 1910 in diesen Unterabteilungen des Kantons Aufschluß geben, folgen.

Von je 1000 Einwohnern waren

Bezirke	Protestanten		Katholiken		Israeliten		Angehörige anderer od. unbek. Konfess.	
	1910	1920	1910	1920	1910	1920	1910	1920
Zürich, Stadt . . . . .	638	650	312	290	27	32	23	28
Zürich, Land . . . . .	713	733	274	253	1	1	12	13
Affoltern . . . . .	845	837	152	161	—	—	3	2
Horgen . . . . .	784	779	209	212	—	1	7	8
Meilen . . . . .	880	874	116	118	—	1	4	7
Hinwil . . . . .	832	821	166	175	1	—	1	4
Uster . . . . .	857	850	139	144	—	1	4	5
Pfäffikon . . . . .	929	916	69	82	—	—	2	2
Winterthur . . . . .	824	829	163	158	2	2	11	11
Andelfingen . . . . .	879	885	119	111	—	1	2	3
Bülach . . . . .	912	901	84	93	2	2	2	4
Dielsdorf . . . . .	903	898	93	97	1	1	3	4
Kanton	759	761	218	211	11	13	12	15

Die Protestanten haben demnach in den Stadtbezirken Zürich und Winterthur und im Bezirk Andelfingen an Bedeutung zu ungunsten der Katholiken gewonnen, während in den übrigen Bezirken das Gegenteil der Fall ist. Die Israeliten sind nur in der Stadt Zürich von namhafter und zwar wachsender Bedeutung. Die Angehörigen anderer oder unbekannter Konfessionen haben ihre relative Bedeutung in fast allen Bezirken gesteigert.

### 5. Nach der Muttersprache.

Obschon der Kanton Zürich dem deutschen Sprachgebiet angehört, wies er nach den früheren Volkszählungen eine zwar bescheidene, doch ständig steigende Zahl von Einwohnern mit anderer Muttersprache auf. Der nachstehenden Gegenüberstellung ist zu entnehmen, welche Änderungen in dieser Zahl gegenüber 1910 eingetreten sind.

Muttersprache	Einwohner				Zu- oder Abnahme	in ‰
	1910	‰	1920	‰		
Deutsch . . . . .	473,051	93,9	512,247	95,1	+ 39,196	+ 8,28
Französisch . . . . .	5,408	1,1	6,806	1,2	+ 1,398	+ 25,85
Italienisch . . . . .	20,219	4,0	14,323	2,7	— 5,896	— 29,16
Romanisch . . . . .	664	0,1	1,024	0,2	+ 360	+ 54,21
Andere . . . . .	4,573	0,9	4,202	0,8	— 371	— 8,11
Total	503,915	100	538,602	100	+ 34,687	+ 6,88

Die Zahl der Personen mit fremder Muttersprache ist demnach von 30,864 pro 1910 auf 26,355 pro 1920 zurückgegangen. Während die französisch und romanisch Sprechenden um 1758 zunahmen, sind die italienisch und eine andere nicht näher bezeichnete Sprache Sprechenden um 6267 zurückgegangen. Besonders auffällig ist, wie der Krieg und die damit im Zusammenhang stehende Baukrise der Kolonie der Italiener zugesetzt hat, während die allerdings erheblich geringere Zahl der Personen mit französischer Muttersprache sich nicht nur zu halten, sondern noch etwas zu vermehren vermochte. Es muß sich bei Betrachtung dieser Zahlen die Frage erheben, in welchem Maße wir es bei diesen Fremdsprachigen mit Schweizern oder Ausländern zu tun haben. Nachstehende Übersicht gibt in dieser Hinsicht Auskunft.

Muttersprache	Schweizer			Ausländer		
	1910	1920	Zunahme	1910	1920	Abnahme
Deutsch . . . . .	394,813	454,182	59,369	78,238	58,065	20,173
Französisch . . . . .	4,408	5,834	1,426	1,000	972	28
Italienisch . . . . .	1,251	2,808	1,557	18,968	11,515	7,453
Romanisch . . . . .	600	962	362	64	62	2
Andere . . . . .	387	986	599	4,186	3,216	970
Total	401,459	464,772	63,313	102,456	73,830	28,626

Der weit überwiegende Teil der französisch und romanisch Sprechenden ist demnach schweizerischer Nationalität, während die Bevölkerung mit italienischer Muttersprache zu rund 4 Fünftel im Ausland heimatberechtigt ist. Bezüglich der Anderssprachigen muß auffallen, daß nahezu der vierte Teil im Besitz des Schweizerbürgerrechts ist.

Daß Abwanderung und Einbürgerung auch auf den Bestand nach Sprachenklassen von Einfluß war, zeigt sich aus der Tatsache, daß die Ausländer durchwegs eine Abnahme erfahren haben, während die Zahl der Schweizerbürger bei allen Klassen gestiegen ist. Gliedert man die Angehörigen der verschiedenen Klassen nach dem Geschlecht, so konstatiert man für die Deutsch- und Französisch-Sprachigen eine Zusammensetzung, die von der in der Gesamtbevölkerung festgestellten nur wenig abweicht. Für die Bevölkerung mit italienischer, romanischer und anderer Muttersprache ergibt sich dagegen ein Männerüberschuß, was darauf hinweist, daß wir es mit Elementen zu tun haben, deren Anwesenheit zum Teil vielleicht mehr vorübergehenden Charakter trägt. Der bezirksweisen Darstellung der Sprachenverhältnisse ist zu entnehmen, daß der Bezirk Zürich mit 7,2 % die größte Zahl fremdsprachiger Elemente aufweist. Während die französisch, romanisch oder eine andere Sprache Sprechenden sich größtenteils in der Stadt Zürich aufhalten, zerstreuen sich die Italiener über den ganzen Kanton.

### 6. Nach Erwerbszweigen.

In die gemeindeweise Angaben enthaltende Tabelle 2 des nachfolgenden Tabellenwerkes ist aus dem eidgenössischen Volkszählungsband auch eine Darstellung der Erwerbstätigen, ausgeschieden nach den hauptsächlichsten Erwerbszweigen, aufgenommen worden, anhand welcher der wirtschaftliche Charakter der Gemeinden bestimmt werden kann. Die nachfolgenden Ausführungen gelten in erster Linie dem Zwecke, die im Vorstehenden wiederholt angewendete Klassifikation der Gemeinden nach diesen Gesichtspunkten vorzunehmen.

Die Zahl der Erwerbenden stellt sich im Kanton, mit Einschluß jener in Anstalten und der Personen ohne erkennbares Verhältnis zu einem Beruf (Rentner und Pensionsierte) wie folgt.

	Zahl der Erwerbenden nach Geschlecht		
	männlich	weiblich	zusammen
1910 . . . . .	166,599	84,987	251,586
1920 . . . . .	181,405	92,515	273,920
Zunahme . . . . .	14,806	7,528	22,334
in % . . . . .	8,88	8,86	8,87
Gesamtbevölkerung in % .	3,42	10,2	6,88

Die Zunahme der Erwerbenden übersteigt mit 8,87 % die Zunahme der Wohnbevölkerung, die bekanntlich nur 6,88 % (männliche sogar nur 3,42 %) beträgt. Diese Tatsache ist darauf zurückzuführen, daß infolge der geringen Geburtenzahl seit 1914 der Anteil der im erwerbsfähigen Alter stehenden Bevölkerung auf Kosten der Jugendlichen an Bedeutung gewonnen hat. Auf die gleiche Ursache ist zurückzuführen, daß die Ziffer der Erwerbenden auf 1000 Einwohner 508 beträgt, gegen 499 pro 1910.

In der gemeindeweisen Darstellung der nachfolgenden 2. Tabelle sind die in Anstalten berufstätigen Personen in der Zahl von 4495 den Erwerbenden nicht zugezählt, so daß die Angaben sich nur auf die ihren Beruf frei ausübenden 269,425 Personen beziehen. Nach ihrem Hauptberuf verteilen sich diese Erwerbenden auf die hauptsächlichsten Erwerbszweige wie folgt.

Es sind erwerbend in	1910		1920	
	Personen	0/0	Personen	0/0
Landwirtschaft und Rebbau . . . . .	41,208	16,4	38,997	14,5
Gewerbe und Industrie . . . . .	133,096	52,9	140,517	52,2
Handel und Verkehr . . . . .	47,538	18,9	57,161	21,2
Anderen Zweigen . . . . .	29,744	11,8	32,750	12,1
Total	251,586	100	269,425	100

Die Landwirtschaft hat demnach an Bedeutung neuerdings eingebüßt. Von besonderer Wichtigkeit ist aber die Feststellung, daß der Rückgang der Landwirtschaft zugunsten von Handel und Verkehr und anderer Berufszweige und keineswegs von Gewerbe und Industrie erfolgt ist. Wohl hat die letztere Berufsklasse an Tätigen ebenfalls gewonnen, doch erfolgte diese Zunahme nicht entsprechend der Vermehrung der Erwerbstätigen überhaupt. Die Feststellung der relativ starken Vermehrung der in Handel und Verkehr tätigen Personen ist deswegen von Interesse, weil in diesen Berufen keine Werte und Güter geschaffen werden.

Untersucht man nun, wie es mit den Berufsverhältnissen der Erwerbstätigen der einzelnen Gemeinden beschaffen ist, so gelangt man zunächst zu folgender Klassifikation der Gemeinden nach dem Anteil der in den einzelnen Erwerbszweigen Tätigen.

Von je 100 Erwerbstätigen sind tätig	in Landwirtschaft und Rebbau		in Gewerbe und Industrie		in Handel und Verkehr	
	in Gemeinden		in Gemeinden		in Gemeinden	
		0/0		0/0		0/0
bis 10 . . . . .	17	9,5	4	2,2	139	77,2
10,1—20 . . . . .	22	12,2	23	12,8	34	18,9
20,1—30 . . . . .	19	10,6	33	13,8	6	3,3
30,1—40 . . . . .	20	11,1	35	19,5	1	0,6
40,1—50 . . . . .	24	13,8	23	12,8	—	—
50,1—60 . . . . .	22	12,2	27	15,0	—	—
60,1—70 . . . . .	30	16,7	22	12,2	—	—
70,1—80 . . . . .	15	8,3	13	7,2	—	—
über 80 . . . . .	11	6,1	—	—	—	—
Total Gemeinden .	180	100	180	100	180	100

Nach den Ergebnissen dieser Klassifikation bilden demnach Landwirtschaft einer- und Gewerbe und Industrie andererseits die Haupterwerbszweige der weit überwiegenden Zahl der Gemeinden. Den in Handel und Verkehr Tätigen kommt nur in 41 Gemeinden im Vergleich zu der Gesamtzahl der Erwerbenden eine Bedeutung zu, die 10 0/0 übersteigt. In 22 dieser Gemeinden (die beiden Städte Zürich und Winterthur und 15 benachbarte Gemeinden gehören dazu) ist die Berufsklasse „Handel und Verkehr“ inbezug auf die Zahl der Tätigen der Klasse „Landwirtschaft“ überlegen.

Mit Rücksicht auf die im allgemeinen geringe Bedeutung der in Handel und Verkehr Tätigen lassen wir diese Berufsklassen bei nachstehender Gliederung der Gemeinden nach dem wirtschaftlichen Charakter außer Betracht.

Die Klassifikation nach dem Anteil der in der Landwirtschaft und in Gewerbe und Industrie Berufstätigen\* hat folgendes Ergebnis:

(Vergleiche auch die kartographische Darstellung am Schlusse dieses Heftes.)

Klasse 1. Reine Bauerngemeinden, mit einem Anteil der in Landwirtschaft Tätigen von über 70 0/0; 26 Gemeinden (1910: 36):

Bachs 90,9, Volken 89,9, Truttikon 89,1, Ober-Embrach 87,3, Buch a. I. 85,3, Dorf 82,4, Winkel 82,2, Waltalingen 81,6, Wasterkingen 81,6, Berg a. I. 81,3, Dägerlen 80,7, Altikon 80,0, Thalheim 80,0, Humlikon 79,6, Steinmaur 78,3, Boppelsen 77,7, Stallikon 76,2, Adlikon 76,0, Dättlikon 75,8, Schlatt 74,5, Benken 73,8, Hofstetten 73,4, Lufingen 73,2, Trüllikon 72,9, Bertschikon 70,6, Hüttikon 70,3.

Klasse 2. Stark überwiegend bäuerliche Gemeinden, mit einem Anteil der in Landwirtschaft Tätigen von über 60—70 0/0; 30 Gemeinden (1910: 27):

Rickenbach 69,9, Aesch b. B. 69,8, Uitikon a. A. 69,8, Dinhard 68,9, Stadel 68,5, Hagenbuch 67,8, Klein-Andelfingen 66,8, Schleinikon 66,5, Schöfflisdorf 65,8, Wil 65,1, Ossingen 64,9, Oberweningen 64,1, Brütten 63,5, Buchs 63,5, Niederhasli 63,4, Neerach 63,2, Knonau 62,7, Dänikon 62,7, Regensdorf 62,7, Oetwil a. d. L. 62,5, Unter-Stammheim 62,5, Weiningen 62,1, Maur 62,1, Hettlingen 61,5, Flaach 61,4, Ober-Stammheim 61,3, Hüntwangen 61,3, Kappel 61,2, Hütten 61,2, Henggart 60,5.

Klasse 3. Gemeinden mit beruflich gemischter Bevölkerung:

a) mit in der Landwirtschaft Tätigen als stärkster Gruppe; 39 Gemeinden (1910: 33):

Otelfingen 59,5 0/0, Maschwanden 59,4, Höri 59,3, Schönenberg 58,7, Sternenberg 58,7, Marthalen 58,4, Weiach 57,9, Wildberg 57,7, Geroldswil 56,6, Rifferswil 56,3, Äugst 56,1, Ellikon a. d. Th. 56,0, Nürensdorf 54,5, Oberglatt 54,4, Bonstetten 53,0, Volketswil 52,2, Rafz 51,2, Wiesendangen 51,1, Hirzel 50,8, Seuzach 50,5, Niederweningen 50,5, Dachsen 50,4, Wettswil 50,0, Kyburg 50,0, Rümlang 49,9, Öttil a. S. 49,1, Regensberg 48,7, Greifensee 48,1, Bachenbülach 48,0, Eglisau 47,9, Mettmenstetten 47,6, Mönchaltorf 47,3, Neftenbach 46,4, Kloten 45,5, Laufen-Uhwiesen 43,1, Grüningen 42,9, Zumikon 42,4, Schwerzenbach 42,4, Herrliberg 41,0;

b) mit in Gewerbe und Industrie Tätigen als stärkster Gruppe; 49 Gemeinden (1910: 42\*\*):

Groß-Andelfingen 34,8 0/0, Zollikon 38,4, Dielsdorf 39,4, Hausen 41,8, Witikon 42,5, Ober-Urdorf 42,8, Fehraltorf 43,1, Küsnacht 44,7, Goßau 45,1, Kilchberg 45,6, Egg 45,6, Unter-Engstringen 45,9, Elsau 46,6, Bilach 48,1, Meilen 48,3, Hittnau 48,6, Birmensdorf 48,9, Hombrechtikon 49,2, Rheinau 49,2, Illnau 49,5, Hochfelden 49,5, Fällanden 50,0, Russikon 51,0, Fischenthal 51,6, Hedingen 52,2, Bubikon 52,2, Niederglatt 52,4, Ober-Engstringen 52,6, Erlenbach 53,0, Rüslikon 53,3, Turbenthal 53,3, Bassersdorf 54,0, Hinwil 54,7,

\* Die den Gemeinden beigefügten Prozentzahlen betreffen in den Klassen 1—3a die in der Landwirtschaft, in den Klassen 3b—5 die in Industrie und Gewerbe Berufstätigen.

\*\* Die durch Zuteilung der Vororte an die Stadt Winterthur bedingten Änderungen der Vergleichszahlen von 1910 sind vorgenommen.

Dübendorf 54,8, Ottenbach 55,0, Weißlingen 55,2, Wila 55,8, Unter-Embrach 55,8, Elgg 56,1, Männedorf 56,3, Opfikon 56,8, Nieder-Urdorf 57,0, Freienstein 57,2, Uetikon a. S. 58,0, Lindau 58,3, Wallisellen 58,4, Pfäffikon 58,6, Albisrieden 58,8, Dättlikon 59,6.

Klasse 4. Stark überwiegend industrielle Gemeinden, mit einem Anteil der in Gewerbe und Industrie Tätigen von 60—70<sup>0</sup>/<sub>0</sub>; 21 Gemeinden (1910: 26\*):

Glattfelden 60,2<sup>0</sup>/<sub>0</sub>, Bauma 60,4, Stäfa 60,6, Bäretswil 61,2, Höngg 62,9, Affoltern a. A. 63,0, Schwamendingen 63,2, Obfelden 63,6, Richterswil 64,0, Dietlikon 64,2, Affoltern b. Zch. 64,7, Wädenswil 65,0, Altstetten 65,6, Oberrieden 66,0, Uster 66,1, Wangen 66,3, Dietikon 66,4, Rorbas 67,2, Langnau 67,3, Schlieren 68,7, Zell 69,0.

Klasse 5. Reine Industriegemeinden, mit einem Anteil der in Gewerbe und Industrie Tätigen von über 70<sup>0</sup>/<sub>0</sub>; 13 Gemeinden (1910: 14\*):

Horgen 70,1<sup>0</sup>/<sub>0</sub>, Örlikon 71,4, Feuerthalen 71,4, Pfungen 72,2, Seebach 72,3, Dürnten 72,8, Wald 73,9, Seegräben 74,4, Wetzikon 75,6, Thalwil 76,4, Flurlingen 76,5, Adliswil 76,8, Rüti 77,7.

Klasse 6. Städte, mit Gewerbe, Industrie, Handel und Verkehr; 2 Gemeinden (1910: 2\*):

Zürich mit 46,2<sup>0</sup>/<sub>0</sub> in Industrie, 36,1<sup>0</sup>/<sub>0</sub> in Handel und Verkehr Tätigen,  
Winterthur „ 65,7<sup>0</sup>/<sub>0</sub> „ „ „ „ „ „ „ „ „

In der Zahl der unter die einzelnen Klassen fallenden Gemeinden ist, im Vergleich zu der nach gleichen Grundsätzen vorgenommenen Klassifikation für 1910, folgende Veränderung eingetreten:

Klasse	Zahl der Gemeinden		Zu- oder Abnahme
	1910	1920	
1	36	26	— 10
2	27	30	+ 3
3 a	33	39	+ 6
3 b	42	49	+ 7
4	26	21	— 5
5	14	13	— 1
6	2	2	—

Diese Gegenüberstellung verzeigt einen Rückgang der rein bäuerlichen Gemeinden einerseits und der stark überwiegend und rein industriellen Gemeinden anderseits. Dem gegenüber ist die Zahl der Gemeinden der Klasse 2, namentlich aber der Klassen 3 a und b, mit annähernd gleichartiger Mischung von Landwirtschaft und Industrie beziehungsweise Gewerbe entsprechend gestiegen. Somit hat sich in der wirtschaftlichen Entwicklung einer Anzahl von Gemeinden eine Ausgleichung vollzogen, deren Fortschreiten im Interesse einer Milderung der Gegensätze zwischen den Gemeinden nur zu begrüßen wäre.

\* Die durch Zuteilung der Vororte an die Stadt Winterthur bedingten Änderungen der Vergleichszahlen von 1910 sind vorgenommen.

# Tabellarischer Teil.

---

## I. Die Ergebnisse der Volkszählung

vom 1. Dezember 1920

in den politischen Gemeinden des Kantons Zürich.

---

### **Gemeinde- und bezirksweise Darstellung der:**

1. Zahl der Wohnhäuser, Haushaltungen, ortsanwesenden und Wohnbevölkerung, Ausscheidung der Wohnbevölkerung nach Geschlecht, Heimat, Geburtsort und Konfession;
2. Stand der Wohnbevölkerung im Vergleich zu früheren Zählungen, Ausscheidung nach Muttersprache und Erwerbzweig;

### **Kantonale Darstellung:**

3. Gliederung der Erwerbenden und der Gesamtbevölkerung nach Erwerbszweigen;
4. der im Kanton wohnhaften anderen Schweizer nach dem Heimatkanton;

### **Darstellung nach Bezirken:**

5. der im Kanton wohnhaften Ausländer nach dem Heimatland.
-

## A. Gemeindeweise

### 1. Zahl der Wohnhäuser, Haushaltungen, der ortsanwesenden und Wohnbevölkerung.

Ordnungsnummer	Politische Gemeinden	Gesamtergebnis am 1. Dezember 1920 der					Die Wohnbevölkerung			
		Wohnhäuser	Haushaltungen	ortsanwesenden Bevölkerung	Wohnbevölkerung			Bürger der Wohngemeinde		Bürger anderer Gemeinden des Kantons
					männlich	weiblich	Total	insgesamt	daselbst geboren	
	Zürich 1 . . . .	1,762	5,363	—	10,264	13,197	<b>23,461</b>	5,676	3,390	2,992
	" 2 . . . .	1,387	4,157	—	6,953	9,468	<b>16,421</b>	5,172	3,091	2,814
	" 3 . . . .	1,345	7,885	—	14,995	16,045	<b>31,040</b>	7,779	4,692	4,864
	" 4 . . . .	1,599	8,682	—	17,195	18,417	<b>35,612</b>	8,102	4,685	5,096
	" 5 . . . .	708	3,969	—	7,977	8,029	<b>16,006</b>	3,608	2,020	2,495
	" 6 . . . .	2,405	9,262	—	17,113	20,054	<b>37,167</b>	9,733	5,639	6,010
	" 7 . . . .	2,216	6,173	—	10,458	15,528	<b>25,986</b>	8,555	5,291	3,567
	" 8 . . . .	1,495	5,421	—	9,220	12,248	<b>21,468</b>	6,454	3,846	3,371
	<b>1 Zürich, Stadt . . . .</b>	<b>12,917</b>	<b>50,912</b>	<b>207,294</b>	<b>94,175</b>	<b>112,986</b>	<b>207,161</b>	<b>55,079</b>	<b>32,654</b>	<b>31,209</b>
	2 Aesch . . . .	49	57	257	131	134	<b>265</b>	114	90	67
	3 Albisrieden . . . .	205	452	1,941	977	971	<b>1,948</b>	346	176	522
	4 Altstetten . . . .	468	1,361	5,980	2,979	3,000	<b>5,979</b>	665	390	1,600
	5 Birmensdorf . . . .	199	258	1,232	603	632	<b>1,235</b>	555	431	316
	6 Dietikon . . . .	562	1,089	4,986	2,430	2,599	<b>5,029</b>	1,176	872	1,008
	7 Engstringen, Ober- . . . .	57	100	491	244	253	<b>497</b>	57	38	147
	8 " Unter- . . . .	68	92	410	223	193	<b>416</b>	83	61	174
	9 Geroldswil . . . .	35	42	226	117	112	<b>229</b>	34	24	107
	10 Höngg . . . .	412	1,008	3,947	1,827	2,148	<b>3,975</b>	881	529	1,434
	11 Oerlikon . . . .	528	1,690	7,241	3,784	3,494	<b>7,278</b>	1,127	446	2,264
	12 Oetwil . . . .	43	46	241	123	120	<b>243</b>	151	112	58
	13 Schlieren . . . .	281	644	3,072	1,570	1,482	<b>3,052</b>	545	312	840
	14 Schwamendingen . . . .	167	334	1,482	767	724	<b>1,491</b>	318	206	558
	15 Seebach . . . .	365	986	4,228	2,197	2,069	<b>4,266</b>	524	309	1,559
	16 Uitikon . . . .	45	69	355	196	162	<b>358</b>	140	86	90
	17 Urdorf, Nieder- . . . .	35	58	280	139	145	<b>284</b>	35	23	115
	18 " Ober- . . . .	99	144	700	363	329	<b>692</b>	226	149	224
	19 Weiningen . . . .	104	153	718	352	374	<b>726</b>	408	344	161
	20 Witikon . . . .	68	98	436	239	199	<b>438</b>	152	110	137
	21 Zollikon . . . .	428	714	2,987	1,306	1,698	<b>3,004</b>	589	389	1,144
	<b>Bez. Zürich 1920</b>	<b>17,135</b>	<b>60,307</b>	<b>248,504</b>	<b>114,742</b>	<b>133,824</b>	<b>248,566</b>	<b>63,205</b>	<b>37,751</b>	<b>43,734</b>
	1910	14,641	49,599	228,816	111,752	115,939	227,691	46,503	29,403	39,818
	1900	12,227	39,542	177,008	84,813	92,128	176,941	38,244	24,668	39,357
	22 Aeugst . . . .	108	128	591	287	287	<b>574</b>	191	137	150
	23 Affoltern . . . .	477	757	3,061	1,405	1,661	<b>3,066</b>	965	713	840
	24 Bonstetten . . . .	130	151	647	322	327	<b>649</b>	340	272	151
	25 Hausen . . . .	316	349	1,461	703	759	<b>1,462</b>	416	302	444
	26 Hedingen . . . .	170	224	919	432	492	<b>924</b>	468	367	222
	27 Kappel . . . .	105	111	642	364	277	<b>641</b>	201	157	230
	28 Knonau . . . .	107	123	562	291	280	<b>571</b>	145	108	127
	29 Maschwanden . . . .	96	111	419	235	189	<b>424</b>	245	190	62
	30 Mettmenstetten . . . .	308	345	1,498	758	745	<b>1,503</b>	560	412	442
	31 Obfelden . . . .	227	325	1,274	573	713	<b>1,286</b>	610	458	270
	32 Ottenbach . . . .	217	258	993	465	541	<b>1,006</b>	542	425	182
	33 Rifferswil . . . .	106	121	477	241	237	<b>478</b>	171	131	144

## Zusammenstellungen.

Ausscheidung d. Wohnbevölkerung nach Geschlecht, Heimat, Geburtsort u. Konfession.

nach: Heimat			Geburtsort				Konfession				Ordnungsnummer
Bürger anderer Kantone	Zusammen Schweizer	Ausländer	in der Wohn-gemeinde	in anderen Ge-meinden des Kantons	in anderen Kan-tonen	im Ausland	Prote-stanten	Katho-likern	Israe-liten	andere oder unbe-kannte Kon-fession	
8,938	17,606	5,855	6,600	2,901	7,900	6,060	14,438	7,653	807	563	
5,666	13,652	2,769	5,782	2,788	4,514	3,337	11,733	3,569	829	290	
11,310	23,953	7,087	12,247	4,377	8,508	5,908	19,439	9,826	795	980	
13,329	26,527	9,085	12,354	4,579	10,533	8,146	19,975	12,801	1,905	931	
6,619	12,722	3,284	5,614	2,363	5,072	2,957	9,682	5,759	108	457	
13,916	29,659	7,508	12,386	5,651	11,072	8,058	25,405	9,169	1,366	1,227	
8,595	20,717	5,269	9,044	3,603	7,304	6,035	18,866	5,787	528	805	
6,923	16,748	4,720	7,459	3,052	5,894	5,063	15,042	5,552	324	550	
<b>75,296</b>	<b>161,584</b>	<b>45,577</b>	<b>71,486</b>	<b>29,314</b>	<b>60,797</b>	<b>45,564</b>	<b>134,580</b>	<b>60,116</b>	<b>6,662</b>	<b>5,803</b>	<b>1</b>
67	248	17	133	61	59	12	241	21	—	3	2
744	1,612	336	375	742	582	249	1,393	519	6	30	3
2,651	4,916	1,063	1,246	2,017	1,898	818	4,043	1,831	4	101	4
285	1,156	79	617	368	202	48	1,121	104	—	10	5
2,119	4,303	726	1,550	1,225	1,615	639	2,648	2,287	12	82	6
234	438	59	137	182	134	44	385	107	5	—	7
133	390	26	114	161	109	32	319	85	—	12	8
69	210	19	61	83	71	14	168	58	—	3	9
1,162	3,477	498	1,047	1,649	835	444	3,277	641	—	57	10
2,950	6,341	937	1,311	2,729	2,383	855	5,074	2,086	13	105	11
20	229	14	125	85	31	2	219	22	—	2	12
1,243	2,628	424	791	999	946	316	2,270	754	—	28	13
449	1,325	166	408	649	309	125	1,188	294	1	8	14
1,548	3,631	635	946	1,679	1,127	514	3,270	944	—	52	15
120	350	8	129	146	73	10	317	40	—	1	16
124	274	10	79	110	84	11	228	53	—	3	17
188	638	54	234	255	150	53	595	96	—	1	18
136	705	21	407	194	102	23	671	50	—	5	19
89	378	60	168	175	62	33	380	53	—	5	20
866	2,599	405	703	1,198	670	433	2,540	419	1	44	21
<b>90,493</b>	<b>197,432</b>	<b>51,134</b>	<b>82,067</b>	<b>44,021</b>	<b>72,239</b>	<b>50,239</b>	<b>164,927</b>	<b>70,580</b>	<b>6,704</b>	<b>6,355</b>	
68,916	155,237	72,454	74,611	39,916	54,747	58,417	148,083	69,566	5,244	4,798	
51,842	129,443	47,498	60,346	35,131	43,332	38,132	123,207	49,406	2,727	1,601	
225	566	8	283	155	124	12	530	43	—	1	22
943	2,748	318	1,228	843	759	236	2,279	779	2	6	23
136	627	22	351	182	95	21	577	67	—	5	24
525	1,385	77	620	392	394	56	1,216	244	—	2	25
197	887	37	496	270	135	23	792	130	—	2	26
200	631	10	203	252	168	18	561	79	—	1	27
294	566	5	206	116	240	9	448	123	—	—	28
113	420	4	250	71	98	5	373	51	—	—	29
471	1,473	30	660	463	344	36	1,314	184	—	5	30
361	1,241	45	599	357	279	51	1,077	208	—	1	31
240	964	42	573	194	213	26	883	123	—	—	32
151	466	12	218	123	123	14	418	60	—	—	33

Zahl der Wohnhäuser, Haushaltungen, der ortsanwesenden und Wohnbevölkerung.

Ordnungsnummer	Politische Gemeinden	Gesamtergebnis am 1. Dezember 1920 der						Die Wohnbevölkerung		
		Wohnhäuser	Haushaltungen	ortsanwesende Bevölkerung	Wohnbevölkerung			Bürger der Wohngemeinde		Bürger anderer Gemeinden des Kantons
					männlich	weiblich	Total	insgesamt	daselbst geboren	
34	Stallikon . . .	103	107	607	322	288	610	287	223	89
35	Wettswil . . .	57	81	322	170	158	328	102	74	120
	<b>Bezirk Affoltern 1920</b>	<b>2,527</b>	<b>3,191</b>	<b>13,473</b>	<b>6,568</b>	<b>6,954</b>	<b>13,522</b>	<b>5,243</b>	<b>3,969</b>	<b>3,473</b>
	1910	2,470	3,083	13,501	6,578	6,955	13,533	5,555	4,327	3,752
	1900	2,420	2,967	13,339	6,480	6,788	13,268	6,118	4,878	3,846
36	Adliswil . . .	443	1,271	4,854	2,203	2,652	4,855	881	542	1,648
37	Hirzel . . .	187	224	1,066	543	537	1,080	370	286	284
38	Horgen . . .	995	2,028	8,485	3,990	4,481	8,471	2,184	1,436	2,778
39	Hütten . . .	103	112	532	276	247	523	255	200	116
40	Kilchberg . . .	392	794	3,291	1,443	1,833	3,276	636	349	1,252
41	Langnau . . .	235	449	1,875	890	987	1,877	326	227	612
42	Oberrieden . . .	203	342	1,446	733	710	1,443	322	211	554
43	Richterswil . . .	585	1,180	4,537	2,091	2,436	4,527	1,679	1,160	989
44	Rüschlikon . . .	312	580	2,308	1,052	1,265	2,317	287	173	941
45	Schönenberg . . .	203	237	1,134	572	542	1,114	481	365	297
46	Thalwil . . .	795	1,899	7,504	3,475	4,036	7,511	1,509	855	2,456
47	Wädenswil . . .	986	2,204	9,273	4,343	4,966	9,309	2,799	1,858	2,396
	<b>Bez. Horgen 1920</b>	<b>5,439</b>	<b>11,320</b>	<b>46,305</b>	<b>21,611</b>	<b>24,692</b>	<b>46,303</b>	<b>11,729</b>	<b>7,662</b>	<b>14,323</b>
	1910	5,108	10,588	44,905	21,280	23,779	45,059	11,500	8,070	14,103
	1900	4,662	9,250	39,503	18,290	21,286	39,576	11,619	8,439	13,138
48	Erlenbach . . .	239	383	1,684	802	881	1,683	309	186	669
49	Herrliberg . . .	228	309	1,271	633	639	1,272	283	197	439
50	Hombrechtikon . . .	487	580	2,438	1,200	1,259	2,459	535	350	991
51	Küsnacht . . .	620	1,059	4,568	2,067	2,509	4,576	900	563	1,640
52	Männedorf . . .	485	824	3,346	1,442	1,842	3,284	968	593	1,180
53	Meilen . . .	552	872	3,881	1,780	2,100	3,880	983	715	1,519
54	Oetwil . . .	193	231	952	455	504	959	359	253	355
55	Stafa . . .	782	1,184	4,396	1,949	2,491	4,440	1,465	969	1,674
56	Uetikon . . .	257	395	1,834	895	940	1,835	561	377	744
57	Zumikon . . .	118	150	663	338	329	667	236	182	222
	<b>Bez. Meilen 1920</b>	<b>3,961</b>	<b>5,987</b>	<b>25,033</b>	<b>11,561</b>	<b>13,494</b>	<b>25,055</b>	<b>6,599</b>	<b>4,385</b>	<b>9,433</b>
	1910	3,787	5,593	23,393	11,153	12,301	23,454	6,842	4,752	9,137
	1900	3,632	5,069	21,165	10,029	11,082	21,111	7,630	5,453	8,156
58	Bäretswil . . .	544	649	2,653	1,222	1,417	2,639	1,150	883	701
59	Bubikon . . .	316	419	1,784	919	890	1,809	354	241	774
60	Dürnten . . .	445	770	3,136	1,515	1,646	3,161	548	389	1,336
61	Fiscenthal . . .	368	451	1,823	869	957	1,826	1,133	928	374
62	Goßau . . .	513	590	2,397	1,157	1,246	2,403	789	565	694
63	Grüningen . . .	299	338	1,390	682	701	1,383	240	180	637
64	Hinwil . . .	554	756	3,133	1,543	1,586	3,129	1,087	786	1,027
65	Rüti . . .	706	1,418	5,505	2,621	2,875	5,496	1,091	638	2,028
66	Seegraben . . .	99	186	851	415	433	848	146	91	277
67	Wald . . .	911	1,853	7,536	3,369	4,092	7,461	2,438	1,794	1,829
68	Wetzikon . . .	1,077	1,716	6,818	3,058	3,729	6,787	1,375	829	2,588
	<b>Bez. Hinwil 1920</b>	<b>5,832</b>	<b>9,146</b>	<b>37,026</b>	<b>17,370</b>	<b>19,572</b>	<b>36,942</b>	<b>10,351</b>	<b>7,324</b>	<b>12,265</b>
	1910	5,738	8,624	35,436	16,961	18,548	35,509	11,082	8,152	12,302
	1900	5,542	8,014	33,853	16,240	17,512	33,752	11,858	9,038	12,389

**Ausscheidung d. Wohnbevölkerung nach Geschlecht, Heimat, Geburtsort u. Konfession.**

nach: Heimat			Geburtsort				Konfession				Ordnungsnummer
Bürger anderer Kantone	Zu- sammen Schweizer	Aus- länder	in der Wohn- ge- meinde	in anderen Ge- meinden des Kantons	in anderen Kan- tonen	im Ausland	Prote- stanten	Katho- liken	Israe- liten	andere oder unbe- kannte Kon- fession	
207	583	27	315	150	125	20	563	46	—	1	34
90	312	16	135	111	66	16	282	38	1	7	35
<b>4,153</b>	<b>12,869</b>	<b>653</b>	<b>6,137</b>	<b>3,679</b>	<b>3,163</b>	<b>543</b>	<b>11,313</b>	<b>2,175</b>	<b>3</b>	<b>31</b>	
3,292	12,599	934	6,642	3,732	2,534	625	11,446	2,052	1	34	
2,681	12,645	623	7,086	3,536	2,202	444	11,518	1,742	7	1	
1,818	4,347	508	1,648	1,713	1,164	330	3,765	1,055	—	35	36
401	1,055	25	490	288	284	18	906	174	—	—	37
2,734	7,696	775	3,159	2,623	2,020	669	6,789	1,636	1	45	38
143	514	9	296	96	109	22	406	116	—	1	39
1,002	2,890	386	631	1,398	822	425	2,788	451	19	18	40
782	1,720	157	685	584	487	121	1,396	463	4	14	41
463	1,339	104	430	576	337	100	1,239	196	—	8	42
1,423	4,091	436	1,914	1,130	1,128	355	3,272	1,220	—	35	43
756	1,984	333	489	1,002	490	336	1,914	376	4	23	44
304	1,082	32	551	285	253	25	885	227	—	2	45
2,496	6,461	1,050	2,218	2,643	1,781	869	5,605	1,795	—	111	46
2,952	8,147	1,162	3,593	2,555	2,287	874	7,111	2,124	3	71	47
<b>15,274</b>	<b>41,326</b>	<b>4,977</b>	<b>16,104</b>	<b>14,893</b>	<b>11,162</b>	<b>4,144</b>	<b>36,076</b>	<b>9,833</b>	<b>31</b>	<b>363</b>	
12,933	38,536	6,523	16,764	14,016	9,633	4,646	35,321	9,411	21	306	
10,192	34,949	4,627	15,792	12,334	8,078	3,372	32,306	7,195	4	71	
529	1,507	176	398	711	378	196	1,421	242	6	14	48
408	1,130	142	353	454	312	153	1,133	104	6	29	49
840	2,366	93	862	857	632	108	2,173	277	1	8	50
1,349	3,889	687	1,166	1,711	1,023	676	3,697	802	9	68	51
869	3,017	267	1,049	1,275	706	254	2,900	380	1	3	52
997	3,499	381	1,288	1,423	812	357	3,441	410	2	27	53
199	913	46	403	370	153	33	897	59	1	2	54
954	4,093	347	1,653	1,764	761	262	3,938	483	—	19	55
440	1,745	90	641	796	311	87	1,684	142	—	9	56
143	601	66	271	266	85	45	604	55	—	8	57
<b>6,728</b>	<b>22,760</b>	<b>2,295</b>	<b>8,084</b>	<b>9,627</b>	<b>5,173</b>	<b>2,171</b>	<b>21,888</b>	<b>2,954</b>	<b>26</b>	<b>187</b>	
4,853	20,832	2,622	8,809	8,943	3,746	1,956	20,628	2,713	17	96	
3,452	19,238	1,873	9,194	7,749	2,747	1,421	19,023	2,056	3	29	
535	2,386	253	1,267	738	437	197	2,273	355	6	5	58
571	1,699	110	626	658	442	83	1,574	225	1	9	59
1,109	2,993	168	1,170	1,141	704	146	2,510	634	—	17	60
234	1,741	85	1,117	434	218	57	1,702	112	—	12	61
833	2,316	87	918	787	619	79	2,198	203	—	2	62
437	1,314	69	474	513	343	53	1,237	142	—	4	63
834	2,948	181	1,238	1,054	672	165	2,710	396	6	17	64
2,068	5,187	309	1,898	1,817	1,469	312	4,221	1,247	1	27	65
369	792	56	235	316	256	41	737	108	1	2	66
2,512	6,779	682	3,289	1,899	1,821	452	5,607	1,822	4	28	67
2,179	6,142	645	2,128	2,498	1,611	550	5,545	1,205	7	30	68
<b>11,681</b>	<b>34,297</b>	<b>2,645</b>	<b>14,360</b>	<b>11,855</b>	<b>8,592</b>	<b>2,135</b>	<b>30,314</b>	<b>6,449</b>	<b>26</b>	<b>153</b>	
9,185	32,569	2,940	15,221	11,337	6,815	2,136	29,545	5,894	21	49	
7,146	31,393	2,359	15,642	10,677	5,568	1,865	28,927	4,793	18	14	

**Zahl der Wohnhäuser, Haushaltungen, der ortsanwesenden und Wohnbevölkerung.**

Ordnungsnummer	Politische Gemeinden	Gesamtergebnis am 1. Dezember 1920 der					Die Wohnbevölkerung			
		Wohnhäuser	Haushaltungen	ortsanwesende Bevölkerung	Wohnbevölkerung			Bürger der Wohngemeinde		Bürger anderer Gemeinden des Kantons
					männlich	weiblich	Total	insgesamt	daselbst geboren	
69	Dübendorf . . .	525	767	3,374	1,716	1,662	<b>3,378</b>	1,042	769	1,180
70	Egg . . . . .	455	559	2,259	1,055	1,208	<b>2,263</b>	779	556	934
71	Fällanden . . .	139	178	749	367	386	<b>753</b>	322	250	251
72	Greifensee . . .	51	64	275	138	140	<b>278</b>	133	102	100
73	Maur . . . . .	295	313	1,464	726	726	<b>1,452</b>	668	502	357
74	Mönchaltorf . .	167	176	740	386	363	<b>749</b>	222	156	279
75	Schwerzenbach .	46	52	249	133	111	<b>244</b>	50	34	116
76	Uster . . . . .	1,239	2,091	8,995	4,250	4,749	<b>8,999</b>	2,490	1,626	2,726
77	Volketswil . . .	319	357	1,542	778	787	<b>1,565</b>	634	485	531
78	Wangen . . . . .	206	283	1,405	646	764	<b>1,410</b>	396	305	394
	<b>Bez. Uster 1920</b>	<b>3,442</b>	<b>4,840</b>	<b>21,052</b>	<b>10,195</b>	<b>10,896</b>	<b>21,091</b>	<b>6,736</b>	<b>4,785</b>	<b>6,868</b>
	1910	3,346	4,626	20,269	9,720	10,638	20,358	7,179	5,352	6,798
	1900	3,270	4,323	18,870	8,740	9,942	18,682	7,893	6,092	6,593
79	Bauma . . . . .	565	735	2,964	1,382	1,584	<b>2,966</b>	1,137	851	903
80	Fehraltorf . . .	178	220	954	467	493	<b>960</b>	368	272	342
81	Hittnau . . . . .	303	322	1,275	613	669	<b>1,282</b>	508	386	405
82	Illnau . . . . .	558	721	3,167	1,598	1,594	<b>3,192</b>	1,352	1,049	979
83	Kyburg . . . . .	62	77	335	171	166	<b>337</b>	163	115	60
84	Lindau . . . . .	233	360	1,723	836	907	<b>1,743</b>	524	397	561
85	Pfäffikon . . . .	566	782	3,428	1,631	1,780	<b>3,411</b>	1,413	961	1,012
86	Russikon . . . .	266	332	1,417	646	769	<b>1,415</b>	581	446	466
87	Sternenberg . . .	137	139	542	272	261	<b>533</b>	301	281	110
88	Weißlingen . . .	244	289	1,301	618	685	<b>1,303</b>	648	505	332
89	Wila . . . . .	179	218	954	439	521	<b>960</b>	240	186	450
90	Wildberg . . . .	138	142	751	392	353	<b>745</b>	263	199	230
	<b>Bezirk Pfäffikon 1920</b>	<b>3,429</b>	<b>4,337</b>	<b>18,811</b>	<b>9,065</b>	<b>9,782</b>	<b>18,847</b>	<b>7,498</b>	<b>5,648</b>	<b>5,850</b>
	1910	3,399	4,087	17,795	8,616	9,244	17,860	8,161	6,389	5,713
	1900	3,444	3,995	17,544	8,437	9,083	17,520	9,332	7,416	5,369
91	Altikon . . . . .	88	98	436	229	217	<b>446</b>	237	193	79
92	Bertschikon . . .	129	143	689	363	329	<b>692</b>	257	200	126
93	Brütten . . . . .	75	91	475	261	212	<b>473</b>	284	221	75
94	Dägerlen . . . .	90	97	522	264	262	<b>526</b>	247	191	144
95	Dättlikon . . . .	60	82	406	197	212	<b>409</b>	146	114	159
96	Dinhard . . . . .	114	139	760	399	353	<b>752</b>	310	237	258
97	Elgg . . . . .	241	450	1,875	897	967	<b>1,864</b>	748	496	379
98	Ellikon . . . . .	64	68	378	205	164	<b>369</b>	146	112	54
99	Elsau . . . . .	181	238	1,120	578	541	<b>1,119</b>	350	256	440
100	Hagenbuch . . . .	107	114	535	277	261	<b>538</b>	199	150	96
101	Hettlingen . . . .	83	102	482	244	246	<b>490</b>	194	147	196
102	Hofstetten . . . .	90	97	477	257	225	<b>482</b>	250	188	118
103	Neftenbach . . . .	265	370	1,714	861	857	<b>1,718</b>	617	485	597
104	Pfungen . . . . .	166	258	1,210	613	600	<b>1,213</b>	505	349	267
105	Rickenbach . . . .	81	88	400	207	193	<b>400</b>	236	179	80
106	Schlatt . . . . .	100	101	501	258	250	<b>508</b>	248	185	124
107	Seuzach . . . . .	165	210	961	489	470	<b>959</b>	266	186	392
108	Turbenthal . . . .	409	501	2,224	1,083	1,135	<b>2,218</b>	830	616	673

**Ausscheidung d. Wohnbevölkerung nach Geschlecht, Heimat, Geburtsort u. Konfession.**

nach: Heimat			Geburtsort				Konfession				Ordnungsnummer
Bürger anderer Kantone	Zu- sammen Schweizer	Aus- länder	in der Wohn- ge- meinde	in anderen Ge- meinden des Kantons	in anderen Kan- tonen	im Ausland	Prote- stanten	Katho- liken	Israe- liten	andere oder unbe- kannte Kon- fession	
913	3,135	243	1,299	1,126	722	231	2,856	496	3	23	69
432	2,145	118	990	847	331	95	2,111	138	2	12	70
138	711	42	371	251	104	27	705	45	1	2	71
25	258	20	141	104	17	16	267	9	—	2	72
365	1,390	62	670	454	281	47	1,363	87	1	1	73
220	721	28	279	275	176	19	668	76	—	5	74
67	233	11	63	124	48	9	224	20	—	—	75
2,669	7,885	1,114	2,972	3,018	2,125	884	7,042	1,882	16	59	76
339	1,504	61	713	619	185	48	1,474	83	2	6	77
455	1,245	165	482	490	324	114	1,214	194	—	2	78
<b>5,623</b>	<b>19,227</b>	<b>1,864</b>	<b>7,980</b>	<b>7,308</b>	<b>4,313</b>	<b>1,490</b>	<b>17,924</b>	<b>3,030</b>	<b>25</b>	<b>112</b>	
3,982	17,959	2,399	8,700	6,954	3,003	1,701	17,438	2,831	6	83	
2,780	17,266	1,416	9,102	6,288	2,318	974	17,052	1,602	12	16	
723	2,763	203	1,301	906	580	179	2,578	376	1	11	79
223	933	27	386	379	170	25	914	44	—	2	80
296	1,209	73	622	377	225	58	1,211	67	—	4	81
669	3,000	192	1,532	989	543	128	2,951	231	—	10	82
93	316	21	154	90	80	13	315	21	—	1	83
586	1,671	72	671	610	366	96	1,526	216	—	1	84
794	3,219	192	1,346	1,237	638	190	3,189	215	1	6	85
283	1,330	85	661	451	230	73	1,293	120	—	2	86
118	529	4	324	112	84	13	519	8	—	6	87
253	1,233	70	687	356	208	52	1,193	110	—	—	88
221	911	49	425	333	171	31	898	58	—	4	89
240	733	12	330	218	167	30	670	74	—	1	90
<b>4,499</b>	<b>17,847</b>	<b>1,000</b>	<b>8,439</b>	<b>6,058</b>	<b>3,462</b>	<b>888</b>	<b>17,257</b>	<b>1,540</b>	<b>2</b>	<b>48</b>	
2,921	16,795	1,065	9,230	5,616	2,263	751	16,601	1,225	—	34	
1,968	16,669	851	10,021	5,226	1,632	641	16,548	961	1	10	
123	439	7	258	87	89	12	436	6	—	4	91
287	670	22	329	153	194	16	647	41	—	4	92
103	462	11	272	131	65	5	451	22	—	—	93
117	508	18	269	152	88	17	508	15	—	3	94
79	384	25	198	144	38	29	373	35	—	1	95
158	726	26	350	241	134	27	706	45	—	1	96
617	1,744	120	736	466	527	135	1,684	173	—	7	97
166	366	3	166	61	129	13	350	18	—	1	98
255	1,045	74	461	446	173	39	1,078	36	—	5	99
235	530	8	223	117	190	8	509	29	—	—	100
92	482	8	222	192	69	7	470	20	—	—	101
100	468	14	270	133	71	8	470	11	—	1	102
431	1,645	73	817	567	265	69	1,609	106	1	2	103
229	1,001	212	540	334	152	187	944	267	—	2	104
78	394	6	215	113	63	9	382	17	—	1	105
126	498	10	273	132	86	17	486	20	1	1	106
264	922	37	321	404	197	37	885	74	—	—	107
640	2,143	75	970	606	536	106	2,043	166	1	8	108

**Zahl der Wohnhäuser, Haushaltungen, der ortsanwesenden und Wohnbevölkerung.**

Ordnungsnummer	Politische Gemeinden	Gesamtergebnis am 1. Dezember 1920 der						Die Wohnbevölkerung		
		Wohnhäuser	Haushaltungen	ortsanwesenden Bevölkerung	Wohnbevölkerung			Bürger der Wohngemeinde		Bürger anderer Gemeinden des Kantons
					männlich	weiblich	Total	insgesamt	daselbst geboren	
109	Wiesendangen . . .	196	221	1,040	527	514	<b>1,041</b>	435	304	260
110	Winterthur* . . .	5,073	11,919	50,115	24,680	25,289	<b>*49,969</b>	*13,836	7,591	*13,683
111	Zell . . . . .	342	491	2,227	1,000	1,181	<b>2,181</b>	613	434	690
	<b>Bez. Winterthur 1920</b>	<b>8,119</b>	<b>15,878</b>	<b>68,547</b>	<b>33,889</b>	<b>34,478</b>	<b>68,367</b>	<b>20,954</b>	<b>12,834</b>	<b>18,890</b>
	1910	7,595	14,418	63,920	32,058	32,016	64,074	19,989	13,001	17,913
	1900	7,027	12,630	57,353	28,679	28,590	57,269	19,567	13,268	16,942
112	Adlikon . . . . .	85	85	421	227	203	<b>430</b>	271	223	79
113	Andelfingen, Groß-	151	212	871	423	422	<b>845</b>	376	278	251
114	" Klein-	190	229	974	497	491	<b>988</b>	583	471	186
115	Benken . . . . .	105	117	509	245	262	<b>507</b>	382	321	68
116	Berg . . . . .	105	106	461	226	238	<b>464</b>	338	288	84
117	Buch . . . . .	89	90	468	229	238	<b>467</b>	350	288	45
118	Dachsen . . . . .	102	134	568	297	276	<b>573</b>	340	276	64
119	Dorf . . . . .	68	72	328	167	162	<b>329</b>	218	175	42
120	Feuerthalen . . .	249	598	2,454	1,273	1,208	<b>2,481</b>	281	181	363
121	Flaach . . . . .	160	177	759	360	407	<b>767</b>	603	513	118
122	Fürtingen . . . .	118	253	989	505	488	<b>993</b>	359	280	182
123	Henggart . . . . .	66	87	404	204	199	<b>403</b>	196	153	105
124	Humlikon . . . . .	51	54	257	127	125	<b>252</b>	168	138	41
125	Laufen-Uhwiesen	126	187	803	401	426	<b>827</b>	476	385	88
126	Marthalen . . . .	223	268	1,306	672	624	<b>1,296</b>	831	707	220
127	Ossingen . . . . .	186	208	884	466	434	<b>900</b>	531	451	156
128	Rheinau . . . . .	124	174	1,944	883	1,068	<b>1,951</b>	348	295	1,200
129	Stammheim, Ober-	152	181	776	392	394	<b>786</b>	411	334	141
130	" Unter-	130	147	653	330	328	<b>658</b>	358	283	141
131	Thalheim . . . . .	95	95	446	236	219	<b>455</b>	287	240	92
132	Trüllikon . . . . .	159	188	887	459	439	<b>898</b>	619	504	87
133	Truttikon . . . . .	65	67	335	173	159	<b>332</b>	237	184	51
134	Volken . . . . .	50	50	275	148	131	<b>279</b>	229	192	24
135	Waltalingen . . . .	109	109	541	276	263	<b>539</b>	386	327	58
	<b>Bez. Andelfingen 1920</b>	<b>2,958</b>	<b>3,888</b>	<b>18,313</b>	<b>9,216</b>	<b>9,204</b>	<b>18,420</b>	<b>9,178</b>	<b>7,487</b>	<b>3,886</b>
	1910	2,935	3,813	18,010	9,100	8,910	18,010	9,815	8,184	3,425
	1900	2,907	3,711	17,442	8,639	8,801	17,440	10,830	9,073	2,884
136	Bachenbülach . . .	90	126	626	319	313	<b>632</b>	455	343	101
137	Bassersdorf . . . .	198	274	1,204	578	628	<b>1,206</b>	491	398	458
138	Bülach . . . . .	433	738	3,238	1,576	1,663	<b>3,239</b>	1,325	874	914
139	Dietlikon . . . . .	109	170	748	355	391	<b>746</b>	207	143	279
140	Eglisau . . . . .	240	297	1,367	651	723	<b>1,374</b>	742	612	274
141	Embrach, Ober-	95	101	639	347	297	<b>644</b>	356	280	158
142	" Unter-	252	383	1,665	778	869	<b>1,647</b>	911	721	341
143	Freienstein . . . .	191	278	1,242	595	659	<b>1,254</b>	580	448	348
144	Glattfelden . . . .	283	423	2,055	1,002	1,064	<b>2,066</b>	988	819	415

\* Winterthur mit Ausgemeinden, wobei die nach der Vereinigung (1922) abgetrennten Oertlichkeiten Bülstern, Töbeli, Töbries, Bläsihof und Oberlich inbegriffen sind, da die Ausscheidung der Bevölkerung derselben (300 Einwohner) nach den verschiedenen Gesichtspunkten nicht vorgenommen werden kann. Die Ausscheidung nach Heimat und Geburtsort ist vom Standpunkt der früheren Gemeinden aus getroffen.

**Ausscheidung d. Wohnbevölkerung nach Geschlecht, Heimat, Geburtsort u. Konfession.**

nach: Heimat			Geburtsort				Konfession				Ordnungsnummer
Bürger anderer Kantone	Zu- sammen Schweizer	Aus- länder	in der Wohn- ge- meinde	in anderen Ge- meinden des Kantons	in anderen Kan- tonen	im Ausland	Prote- stanten	Katho- liken	Israe- liten	andere oder unbe- kannte Kon- fession	
303	998	43	415	350	238	38	977	57	—	7	109
17,813	45,332	4,637	*15,148	*16,183	13,662	4,976	39,880	9,317	134	638	110
695	1,998	183	795	783	463	140	1,815	352	—	14	111
<b>22,911</b>	<b>62,755</b>	<b>5,612</b>	<b>23,248</b>	<b>21,795</b>	<b>17,429</b>	<b>5,895</b>	<b>56,703</b>	<b>10,827</b>	<b>137</b>	<b>700</b>	
17,595	55,497	8,577	23,373	20,061	13,615	7,025	52,783	10,467	143	681	
13,819	50,328	6,941	22,319	17,862	11,464	5,624	48,463	8,576	120	110	
71	421	9	258	114	48	10	408	20	—	2	112
184	811	34	402	268	149	26	798	39	6	2	113
184	953	35	582	232	142	32	946	42	—	—	114
52	502	5	339	92	60	16	496	10	—	1	115
34	456	8	309	102	44	9	450	13	1	—	116
71	466	1	333	91	42	1	460	6	—	1	117
144	548	25	332	95	128	18	531	40	—	2	118
56	316	13	202	75	34	18	316	12	1	—	119
1,308	1,952	529	683	343	1,049	406	1,725	730	—	26	120
38	759	8	554	136	64	13	762	5	—	—	121
381	922	71	466	149	299	79	823	165	—	5	122
87	388	15	209	120	62	12	378	23	—	2	123
38	247	5	157	59	32	4	245	7	—	—	124
217	781	46	500	113	177	37	759	58	—	10	125
181	1,232	64	827	275	142	52	1,229	63	1	3	126
194	881	19	547	183	150	20	850	49	—	1	127
270	1,818	133	456	1,015	325	155	1,271	672	6	2	128
221	773	13	437	146	191	12	752	30	—	4	129
132	631	27	360	149	124	25	641	17	—	—	130
56	435	20	280	109	54	12	443	12	—	—	131
142	848	50	576	170	124	28	879	19	—	—	132
39	327	5	209	72	44	7	324	8	—	—	133
13	266	13	197	64	11	7	277	2	—	—	134
88	532	7	353	83	97	6	529	10	—	—	135
<b>4,201</b>	<b>17,265</b>	<b>1,155</b>	<b>9,568</b>	<b>4,255</b>	<b>3,592</b>	<b>1,005</b>	<b>16,292</b>	<b>2,052</b>	<b>15</b>	<b>61</b>	
2,919	16,159	1,851	10,155	3,868	2,646	1,341	15,828	2,138	10	34	
2,260	15,974	1,466	10,687	3,423	2,262	1,068	15,642	1,774	11	13	
62	618	14	379	169	75	9	597	35	—	—	136
193	1,142	64	617	421	131	37	1,143	62	—	1	137
729	2,968	271	1,315	1,144	566	214	2,734	453	28	24	138
220	706	40	217	303	181	45	667	78	—	1	139
269	1,285	89	780	316	190	88	1,252	110	12	—	140
116	630	14	355	165	110	14	631	12	1	—	141
284	1,536	111	875	475	221	76	1,508	135	3	1	142
269	1,197	57	642	408	161	43	1,216	37	—	1	143
357	1,760	306	1,086	427	361	192	1,682	370	—	14	144

**Zahl der Wohnhäuser, Haushaltungen, der ortsanwesenden und Wohnbevölkerung.**

Ordnungsnummer	Politische Gemeinden	Gesamtergebnis am 1. Dezember 1920 der						Die Wohnbevölkerung		
		Wohnhäuser	Haushaltungen	ortsanwesenden Bevölkerung	Wohnbevölkerung			Bürger der Wohngemeinde		Bürger anderer Gemeinden des Kantons
					männlich	weiblich	Total	insgesamt	daselbst geboren	
145	Hochfelden . . .	86	113	546	252	296	548	283	225	165
146	Höri . . . . .	84	92	503	255	248	503	355	284	95
147	Hüntwangen . . .	106	120	509	245	271	516	422	351	43
148	Kloten . . . . .	212	335	1,575	789	776	1,565	839	620	391
149	Lufingen . . . .	57	64	384	185	183	368	286	216	41
150	Nürensdorf . . .	159	215	1,108	567	545	1,112	434	342	399
151	Opfikon . . . . .	129	234	1,064	553	529	1,082	291	228	383
152	Rafz . . . . .	273	336	1,485	777	720	1,497	1,228	1,066	107
153	Rorbas . . . . .	197	273	1,235	592	645	1,237	613	493	314
154	Wallisellen . . .	401	657	2,686	1,319	1,383	2,702	683	415	971
155	Wasterkingen . .	68	69	298	147	152	299	237	207	29
156	Wil . . . . .	160	177	796	400	404	804	607	520	112
157	Winkel . . . . .	84	91	505	273	237	510	367	301	68
	<b>Bez. Bülach 1920</b>	<b>3,907</b>	<b>5,566</b>	<b>25,478</b>	<b>12,555</b>	<b>12,996</b>	<b>25,551</b>	<b>12,700</b>	<b>9,906</b>	<b>6,406</b>
	1910	3,622	5,026	23,208	11,501	11,819	23,320	12,831	10,279	5,308
	1900	3,379	4,626	21,597	10,630	10,914	21,544	13,575	11,134	4,404
158	Affoltern . . . .	251	487	2,255	1,163	1,109	2,272	314	200	823
159	Bachs . . . . .	84	88	518	264	257	521	339	289	63
160	Boppelsen . . . .	41	53	254	129	128	257	171	131	70
161	Buchs . . . . .	91	105	546	285	255	540	310	256	126
162	Dällikon . . . . .	51	67	319	176	153	329	207	154	63
163	Dänikon . . . . .	23	31	193	113	81	194	126	97	31
164	Dielsdorf . . . .	129	167	829	405	403	808	284	208	315
165	Hüttikon . . . . .	23	25	145	79	67	146	49	34	46
166	Neerach . . . . .	105	116	575	280	296	576	341	272	149
167	Niederglatt . . .	95	136	631	330	305	635	249	178	220
168	Niederhasli . . .	154	174	952	507	431	938	470	354	249
169	Niederweningen .	104	129	679	384	293	677	353	287	110
170	Oberglatt . . . .	167	167	836	413	422	835	432	345	220
171	Oberweningen . .	54	62	334	161	174	335	206	151	72
172	Otelfingen . . . .	82	109	555	295	271	566	336	272	120
173	Regensberg . . . .	45	59	417	206	212	418	100	66	197
174	Regensdorf . . . .	188	270	1,556	938	643	1,581	548	449	556
175	Rümlang . . . . .	145	210	1,057	547	517	1,064	542	413	260
176	Schleinikon . . . .	66	76	331	175	159	334	200	155	93
177	Schöfflisdorf . . .	60	67	327	163	163	326	185	134	100
178	Stadel . . . . .	187	195	1,125	552	574	1,126	771	641	227
179	Steinmaur . . . .	142	158	796	404	401	805	557	479	107
180	Weiach . . . . .	109	120	655	311	344	655	421	357	92
	<b>Bezirk Dielsdorf 1920</b>	<b>2,396</b>	<b>3,071</b>	<b>15,885</b>	<b>8,280</b>	<b>7,658</b>	<b>15,938</b>	<b>7,511</b>	<b>5,922</b>	<b>4,309</b>
	1910	2,354	2,884	15,045	7,887	7,160	15,047	7,949	6,285	3,690
	1900	2,210	2,710	13,963	7,242	6,691	13,933	8,624	6,888	2,991

**Ausscheidung d. Wohnbevölkerung nach Geschlecht, Heimat, Geburtsort u. Konfession.**

nach: Heimat			Geburtsort				Konfession				Ordnungsnummer
Bürger anderer Kantone	Zu- sammen Schweizer	Aus- länder	in der Wohn- ge- meinde	in anderen Ge- meinden des Kantons	in anderen Kan- tonen	im Ausland	Prote- stanten	Katho- liken	Israe- liten	andere oder unbe- kannte Kon- fession	
84	532	16	281	183	59	25	481	64	—	3	145
42	492	11	333	132	30	8	480	23	—	—	146
30	495	21	369	101	32	14	494	21	—	1	147
285	1,515	50	806	501	218	40	1,455	99	4	7	148
39	366	2	236	85	38	9	357	11	—	—	149
232	1,065	47	560	363	167	22	1,078	33	—	1	150
319	993	89	374	433	218	57	907	158	1	16	151
110	1,445	52	1,126	201	118	52	1,424	71	—	2	152
228	1,155	82	702	317	170	48	1,142	90	—	5	153
738	2,392	310	720	1,059	634	289	2,237	436	—	29	154
23	289	10	217	61	17	4	293	5	—	1	155
50	769	35	557	155	62	30	754	45	—	5	156
66	501	9	332	134	39	5	490	18	—	2	157
<b>4,745</b>	<b>23,851</b>	<b>1,700</b>	<b>12,879</b>	<b>7,553</b>	<b>3,798</b>	<b>1,321</b>	<b>23,022</b>	<b>2,366</b>	<b>49</b>	<b>114</b>	
3,210	21,349	1,971	12,857	6,506	2,574	1,383	21,263	1,966	41	50	
2,208	20,187	1,357	13,207	5,454	1,861	1,022	20,070	1,417	24	33	
895	2,032	240	538	1,024	527	183	1,822	426	1	23	158
112	514	7	342	76	90	13	487	32	1	1	159
16	257	—	144	75	36	2	250	6	—	1	160
97	533	7	319	135	74	12	502	37	—	1	161
48	318	11	170	112	37	10	320	9	—	—	162
36	193	1	104	51	37	2	187	7	—	—	163
149	748	60	317	309	140	42	737	67	—	4	164
42	137	9	69	47	27	3	117	28	—	1	165
64	554	22	331	188	47	10	554	20	—	2	166
139	608	27	268	236	104	27	572	59	—	4	167
194	913	25	458	310	142	28	853	82	—	3	168
198	661	16	381	137	139	20	573	99	—	5	169
131	783	52	421	275	98	41	761	74	—	—	170
41	319	16	172	109	36	18	293	42	—	—	171
98	554	12	314	146	89	17	534	30	—	2	172
107	404	14	117	195	88	18	384	33	—	1	173
390	1,494	87	604	575	315	87	1,378	186	6	11	174
192	994	70	541	341	137	45	976	86	1	1	175
39	332	2	170	119	40	5	309	25	—	—	176
31	316	10	155	124	35	12	313	13	—	—	177
108	1,106	20	748	263	95	20	1,074	50	—	2	178
98	762	43	520	168	85	32	731	71	—	3	179
98	611	44	409	124	89	33	584	69	1	1	180
<b>3,323</b>	<b>15,143</b>	<b>795</b>	<b>7,612</b>	<b>5,139</b>	<b>2,507</b>	<b>680</b>	<b>14,311</b>	<b>1,551</b>	<b>10</b>	<b>66</b>	
2,288	13,927	1,120	7,796	4,658	1,856	737	13,591	1,405	14	37	
1,303	12,918	1,015	8,155	3,906	1,111	761	12,690	1,230	6	7	



Ausscheidung der Wohnbevölkerung nach Muttersprache und Erwerbszweig.

Die Wohnbevölkerung 1920 nach der Muttersprache					Die Erwerbenden nach dem Erwerbszweig								Ordnungsnummer
Deutsch	Französisch	Italienisch	Romanisch	andere Muttersprache	Erwerbende insgesamt (ohne solche in Anstalten)	darunter in			Erwerbende in % der Wohnbevölkerung	Von 100 Erwerbenden sind tätig in			
						Landwirtschaft u. Rebbau	Gewerbe und Industrie	Handel und Verkehr		Landwirtschaft u. Rebbau	Gewerbe und Industrie	Handel u. Verkehr	
21,734	707	445	117	458	14,455	16	5,480	6,550	61,6	0,1	37,9	45,3	
15,556	402	278	35	150	7,763	127	3,356	2,672	47,3	1,6	43,2	34,4	
28,889	388	1,404	60	299	15,606	71	8,725	4,901	50,4	0,4	55,9	31,4	
32,191	535	2,255	79	552	19,628	29	10,059	7,311	53,7	0,1	51,2	37,2	
14,787	215	888	27	89	8,541	40	4,602	3,142	53,4	0,5	53,9	36,8	
33,993	1,132	937	110	995	16,887	106	7,558	5,911	45,4	0,6	44,8	35,0	
24,073	730	451	87	645	11,500	128	4,030	3,815	44,3	1,1	35,0	33,1	
20,011	532	502	85	338	10,545	71	4,613	3,536	49,1	0,7	43,8	33,5	
191,234	4,641	7,160	600	3,526	104,925	588	48,423	37,838	50,6	0,6	46,2	36,1	1
265	—	—	—	—	149	104	28	12	56,2	69,8	18,8	8,0	2
1,877	17	47	1	6	934	93	549	160	47,9	10,0	58,8	17,1	3
5,573	73	281	7	45	2,867	106	1,881	570	48,0	3,7	65,6	19,9	4
1,220	6	4	—	5	605	218	296	51	49,0	36,0	48,9	8,4	5
4,728	60	213	12	16	2,403	149	1,596	450	47,8	6,2	66,4	18,7	6
485	2	9	—	1	255	19	134	16	51,3	27,1	52,6	6,3	7
402	7	7	—	—	218	73	100	16	52,4	33,5	45,9	7,3	8
216	—	9	—	4	129	73	47	5	56,3	56,6	36,4	3,9	9
3,859	34	68	1	13	1,987	205	1,249	295	50,0	10,3	62,9	14,8	10
6,882	133	215	21	27	3,745	24	2,675	773	51,5	0,6	71,4	20,6	11
242	1	—	—	—	152	95	42	8	62,6	62,5	27,6	5,3	12
2,856	23	157	7	9	1,370	100	941	227	44,9	7,3	68,7	16,6	13
1,409	12	68	1	1	728	106	460	106	48,8	14,6	63,2	14,6	14
3,952	27	269	9	9	2,080	117	1,503	304	48,8	5,6	72,3	14,6	15
357	—	1	—	—	149	104	23	10	41,6	69,8	15,4	6,7	16
284	—	—	—	—	128	30	73	16	45,1	23,4	57,0	12,5	17
691	—	1	—	—	313	117	134	42	45,2	37,4	42,8	13,4	18
721	1	4	—	—	425	264	106	27	58,5	62,1	24,9	6,3	19
429	5	3	—	1	214	60	91	33	48,9	28,0	42,5	15,4	20
2,912	37	27	8	20	1,272	157	488	294	42,3	12,3	38,4	23,1	21
<b>230,594</b>	<b>5,079</b>	<b>8,543</b>	<b>667</b>	<b>3,683</b>	<b>125,048</b>	<b>2,852</b>	<b>60,839</b>	<b>41,253</b>	<b>50,3</b>	<b>2,3</b>	<b>48,7</b>	<b>33,0</b>	
206,795	3,849	12,514	449	4,084	113,088 <sup>1</sup>	3,168	57,274	33,480	49,7	2,8	50,7	29,6	
166,052	2,782	5,810	444	1,853	82,977 <sup>1</sup>	3,504	41,169	23,607	46,9	4,2	49,6	28,4	
569	—	5	—	—	305	171	97	11	53,1	56,1	31,8	3,6	22
2,853	17	190	3	3	1,559	261	982	192	50,8	16,7	63,0	12,3	23
646	3	—	—	—	334	177	115	27	51,5	53,0	34,4	8,1	24
1,452	4	3	—	3	783	305	327	58	53,6	39,0	41,8	7,4	25
914	5	4	—	1	481	153	251	40	52,1	31,8	52,2	8,3	26
637	3	1	—	—	242	148	69	10	37,8	61,2	28,5	4,1	27
570	1	—	—	—	295	185	68	25	51,7	62,7	23,1	8,5	28
422	2	—	—	—	244	145	78	9	57,6	59,4	32,0	3,7	29
1,487	10	5	—	1	699	333	244	56	46,5	47,6	34,9	8,1	30
1,282	4	—	—	—	684	166	435	45	53,2	24,3	63,6	6,6	31
981	5	12	8	—	515	178	283	26	51,2	34,6	55,0	5,0	32
475	2	1	—	—	247	139	73	11	51,7	56,3	29,6	4,4	33
608	1	1	—	—	282	215	34	23	46,2	76,2	12,1	8,2	34
315	1	12	—	—	158	79	54	15	48,2	50,0	34,2	9,5	35
<b>13,211</b>	<b>58</b>	<b>234</b>	<b>11</b>	<b>8</b>	<b>6,828</b>	<b>2,655</b>	<b>3,110</b>	<b>548</b>	<b>50,5</b>	<b>38,9</b>	<b>45,5</b>	<b>8,0</b>	
13,135	49	341	5	3	7,017 <sup>1</sup>	2,744	3,329	569	51,9	39,1	47,4	8,1	
13,027	34	195	4	8	6,672 <sup>1</sup>	2,578	3,387	413	50,3	38,6	50,8	6,2	

<sup>1</sup> Einschließlich des Betriebspersonals und der berufstätigen Insassen von Anstalten.



## Ausscheidung der Wohnbevölkerung nach Muttersprache und Erwerbszweig.

Die Wohnbevölkerung 1920 nach der Muttersprache					Die Erwerbenden nach dem Erwerbszweig								Ordnungsnummer
Deutsch	Französisch	Italienisch	Römisch	andere Muttersprache	Erwerbende insgesamt (ohne solche in Anstalten)	darunter in			Erwerbende in % der Wohnbevölkerung	Von 100 Erwerbenden sind tätig in			
						Landwirtschaft u. Rebbau	Gewerbe und Industrie	Handel und Verkehr		Landwirtschaft u. Rebbau	Gewerbe und Industrie	Handel und Verkehr	
4,721	13	109	4	8	2,751	178	2,112	272	56,7	6,5	76,8	9,9	36
1,072	7	1	—	—	490	249	164	25	45,4	50,8	33,5	5,1	37
8,185	84	180	10	12	4,284	313	3,005	502	50,6	7,8	70,1	11,7	38
522	—	1	—	—	227	139	48	19	43,4	61,2	21,1	8,4	39
3,141	62	50	1	22	1,438	108	656	321	43,9	7,5	45,6	22,3	40
1,805	9	59	—	4	1,054	144	709	109	56,2	13,7	67,8	10,3	41
1,383	13	35	8	4	804	89	531	100	55,7	11,1	66,0	12,4	42
4,388	9	123	3	4	2,232	219	1,429	348	49,8	9,8	64,0	15,6	43
2,210	39	49	2	17	1,063	59	567	216	45,9	5,5	53,3	20,3	44
1,098	1	12	2	1	467	274	136	20	41,9	58,7	29,1	4,3	45
7,008	71	405	9	18	4,289	136	3,276	537	57,1	3,2	76,4	12,5	46
8,772	63	417	42	15	4,710	555	3,063	640	50,6	11,8	65,0	13,6	47
<b>44,305</b>	<b>371</b>	<b>1,441</b>	<b>81</b>	<b>105</b>	<b>23,809</b>	<b>2,463</b>	<b>15,696</b>	<b>3,109</b>	<b>51,4</b>	<b>10,3</b>	<b>65,9</b>	<b>13,1</b>	
42,845	309	1,772	31	102	22,587 <sup>1</sup>	2,621	15,214	2,659	50,1	11,6	67,4	11,8	
37,968	262	1,231	24	91	19,573 <sup>1</sup>	2,864	13,422	1,928	49,5	14,6	68,6	9,8	
1,628	19	24	1	11	807	126	428	149	48,0	15,6	53,0	18,5	48
1,238	7	13	3	11	610	250	205	66	48,0	41,0	33,6	10,8	49
2,424	12	14	7	2	1,137	397	559	108	46,2	34,9	49,2	9,5	50
4,361	61	102	5	47	2,098	295	938	421	45,8	14,1	44,7	20,1	51
3,246	16	20	2	—	1,519	226	856	191	46,3	14,9	56,3	12,6	52
3,796	25	40	5	14	1,775	430	857	237	45,7	24,2	48,3	13,4	53
950	1	5	1	2	434	213	144	36	45,3	49,1	33,2	8,3	54
4,372	29	28	1	10	2,226	355	1,348	286	50,1	15,9	60,6	12,8	55
1,795	18	20	—	2	734	132	426	94	40,0	18,0	58,0	12,8	56
640	1	18	—	8	330	140	114	49	49,5	42,4	34,5	14,8	57
<b>24,450</b>	<b>189</b>	<b>284</b>	<b>25</b>	<b>107</b>	<b>11,670</b>	<b>2,564</b>	<b>5,875</b>	<b>1,637</b>	<b>46,6</b>	<b>22,0</b>	<b>50,3</b>	<b>14,0</b>	
32,733	174	413	19	115	11,193 <sup>1</sup>	2,816	5,649	1,345	47,7	25,2	50,5	12,0	
20,662	93	282	9	65	10,237 <sup>1</sup>	3,011	5,424	930	48,5	29,4	53,0	9,1	
2,537	5	90	1	6	1,399	400	856	62	50,7	28,6	61,2	4,4	58
1,772	5	30	2	—	870	275	454	80	48,1	31,6	52,2	9,2	59
3,109	9	40	2	1	1,574	238	1,146	99	49,8	15,1	72,8	6,3	60
1,803	5	16	1	1	956	325	493	69	52,4	34,0	51,6	7,2	61
2,375	4	18	3	3	1,210	495	546	75	50,8	40,9	45,1	6,2	62
1,359	10	1	2	11	634	272	252	47	45,8	42,9	39,7	7,4	63
3,071	10	19	2	27	1,540	458	843	128	49,2	29,7	54,7	8,3	64
5,378	21	92	2	3	2,779	157	2,158	251	50,6	5,6	77,7	9,0	65
836	2	9	1	—	434	86	323	12	51,2	19,8	74,4	2,8	66
7,266	30	160	1	4	4,046	534	2,988	276	54,2	13,2	73,9	6,8	67
6,560	15	197	7	8	3,504	277	2,650	349	51,7	7,9	75,6	10,0	68
<b>36,066</b>	<b>116</b>	<b>672</b>	<b>24</b>	<b>64</b>	<b>18,946</b>	<b>3,517</b>	<b>12,709</b>	<b>1,448</b>	<b>51,3</b>	<b>18,6</b>	<b>67,0</b>	<b>7,6</b>	
34,477	130	861	25	16	18,361 <sup>1</sup>	3,480	12,427	1,377	51,7	19,0	67,6	7,5	
32,854	72	786	29	11	17,102 <sup>1</sup>	3,478	11,851	991	50,7	20,3	69,3	5,8	

<sup>1</sup> Einschließlich des Betriebspersonals und der berufstätigen Insassen von Anstalten.

**Stand der Wohnbevölkerungen im Vergleich zu früheren Zählungen.**

Ordnungsnummer	Politische Gemeinden	Stand der Wohnbevölkerung nach der Zählung von					Zu- oder Abnahme (—) der Wohnbevölkerung von			
		1850	1880	1900	1910	1920	1910—20		1900—20	
							absolut	in %	absolut	in %
69	Dübendorf . . .	2,018	2,380	2,544	3,091	<b>3,378</b>	287	9,3	834	32,8
70	Egg . . .	2,523	2,267	2,309	2,252	<b>2,263</b>	11	0,5	— 46	— 2,0
71	Fällanden . . .	848	745	696	730	<b>753</b>	23	3,1	57	8,2
72	Greifensee . . .	396	307	289	284	<b>278</b>	— 6	— 2,1	— 11	— 3,8
73	Maur . . .	1,965	1,697	1,513	1,421	<b>1,452</b>	31	2,2	— 61	— 4,0
74	Mönchaltorf . . .	1,148	941	804	746	<b>749</b>	3	0,4	— 55	— 6,8
75	Schwerzenbach . . .	218	231	201	239	<b>244</b>	5	2,1	43	21,4
76	Uster . . .	5,081	6,358	7,623	8,599	<b>8,999</b>	400	4,6	1,376	18,1
77	Volketswil . . .	2,028	1,712	1,515	1,536	<b>1,565</b>	29	1,9	50	3,3
78	Wangen . . .	780	881	1,188	1,460	<b>1,410</b>	— 50	— 3,4	222	18,7
	<b>Bez. Uster 1920</b>	<b>17,005</b>	<b>17,519</b>	<b>18,682</b>	<b>20,358</b>	<b>21,091</b>	<b>733</b>	<b>3,6</b>	<b>2,409</b>	<b>12,9</b>
	1910	—	—	—	—	—	—	—	—	—
	1900	—	—	—	—	—	—	—	—	—
79	Bauma . . .	2,993	2,833	2,768	2,841	<b>2,966</b>	125	4,4	198	7,2
80	Fehraltorf . . .	1,014	1,053	938	910	<b>960</b>	50	5,5	22	2,3
81	Hittnau . . .	1,817	1,598	1,338	1,255	<b>1,282</b>	27	2,1	— 56	— 4,2
82	Illnau . . .	2,845	2,798	2,767	2,841	<b>3,192</b>	351	12,4	425	15,4
83	Kyburg . . .	374	391	358	363	<b>337</b>	— 26	— 7,2	— 21	— 5,9
84	Lindau . . .	1,051	1,143	1,627	1,700	<b>1,743</b>	43	2,5	116	7,1
85	Pfäffikon . . .	2,896	2,893	2,986	3,116	<b>3,411</b>	295	9,5	425	14,2
86	Russikon . . .	1,876	1,383	1,272	1,425	<b>1,415</b>	— 10	— 0,7	143	11,2
87	Sternenberg . . .	1,342	907	709	612	<b>533</b>	— 79	— 12,9	— 176	— 24,8
88	Weißlingen . . .	1,528	1,233	1,216	1,227	<b>1,303</b>	76	6,2	87	7,2
89	Wila . . .	1,131	1,088	887	908	<b>960</b>	52	5,7	73	8,2
90	Wildberg . . .	990	787	654	662	<b>745</b>	83	12,5	91	13,9
	<b>Bezirk Pfäffikon 1920</b>	<b>19,857</b>	<b>18,107</b>	<b>17,520</b>	<b>17,860</b>	<b>18,847</b>	<b>987</b>	<b>5,5</b>	<b>1,327</b>	<b>7,6</b>
	1910	—	—	—	—	—	—	—	—	—
	1900	—	—	—	—	—	—	—	—	—
91	Altikon . . .	452	376	415	434	<b>446</b>	12	3,6	31	7,5
92	Bertschikon . . .	949	713	643	645	<b>692</b>	47	7,3	49	7,6
93	Brütten . . .	515	495	462	449	<b>473</b>	24	5,3	11	2,4
94	Dägerlen . . .	524	441	507	507	<b>526</b>	19	3,7	19	3,7
95	Dättlikon . . .	396	356	354	400	<b>409</b>	9	2,2	55	15,5
96	Dinhard . . .	738	680	639	758	<b>752</b>	— 6	— 0,8	113	17,7
97	Elgg . . .	1,182	1,213	1,420	1,727	<b>1,864</b>	137	7,9	444	31,3
98	Ellikon . . .	608	456	358	358	<b>369</b>	11	3,1	11	3,1
99	Elsau . . .	909	916	1,047	1,047	<b>1,119</b>	72	6,9	72	6,9
100	Hagenbuch . . .	636	611	577	540	<b>538</b>	— 2	— 0,4	— 39	— 6,8
101	Hettlingen . . .	489	469	462	428	<b>490</b>	62	14,5	28	6,1
102	Hofstetten . . .	587	482	478	487	<b>482</b>	— 5	— 1,0	4	0,8
103	Neftenbach . . .	1,490	1,421	1,608	1,728	<b>1,718</b>	— 10	— 0,6	110	6,8
104	Pfungen . . .	522	747	1,061	1,271	<b>1,213</b>	— 58	— 4,6	152	14,3
105	Rickenbach . . .	385	362	376	357	<b>400</b>	43	12,0	24	6,4

## Ausscheidung der Wohnbevölkerung nach Muttersprache und Erwerbszweig.

Die Wohnbevölkerung 1920 nach der Muttersprache					Die Erwerbenden nach dem Erwerbszweig								Ordnungsnummer
Deutsch	Französisch	Italienisch	Romanisch	andere Muttersprache	Erwerbende insgesamt (ohne solche in Anstalten)	darunter in			Erwerbende in % der Wohnbevölkerung	Von 100 Erwerbenden sind tätig in			
						Landwirtschaft u. Rebbau	Gewerbe und Industrie	Handel und Verkehr		Landwirtschaft u. Rebbau	Gewerbe und Industrie	Handel und Verkehr	
3,233	45	86	9	5	1,711	367	938	161	50,6	21,4	54,8	9,4	69
2,249	5	5	4	—	1,083	438	494	70	47,9	40,4	45,6	6,5	70
745	3	2	3	—	396	169	198	14	52,6	42,7	50,0	3,5	71
275	1	—	—	2	154	74	54	9	55,4	48,1	35,1	5,8	72
1,424	7	9	12	—	696	432	187	45	47,9	62,1	26,9	6,5	73
740	8	—	1	—	355	168	129	30	47,4	47,3	36,3	8,4	74
242	—	2	—	—	118	50	48	10	48,4	42,4	40,7	8,5	75
8,387	49	542	14	7	4,453	620	2,946	506	49,5	13,9	66,1	11,4	76
1,552	2	9	2	—	753	393	267	42	48,1	52,2	35,5	5,6	77
1,312	13	84	—	1	738	175	489	37	52,3	23,7	66,3	5,0	78
<b>20,159</b>	<b>133</b>	<b>739</b>	<b>45</b>	<b>15</b>	<b>10,457</b>	<b>2,886</b>	<b>5,750</b>	<b>924</b>	<b>49,6</b>	<b>27,6</b>	<b>55,0</b>	<b>8,8</b>	
19,340	104	893	13	8	10,219 <sup>1</sup>	3,048	5,702	802	50,2	29,3	55,8	7,8	
18,171	85	412	7	7	9,701 <sup>1</sup>	2,887	5,826	568	51,9	29,8	60,1	5,9	
2,851	7	102	3	3	1,508	356	911	118	50,8	23,6	60,4	7,8	79
948	6	6	—	—	506	213	218	42	52,7	42,1	43,1	8,3	80
1,263	6	11	2	—	662	278	322	28	51,6	42,0	48,6	4,2	81
3,152	5	30	5	—	1,554	554	769	146	48,7	35,6	49,5	9,4	82
333	—	3	1	—	190	95	75	3	56,4	50,0	39,5	1,6	83
1,713	16	11	1	2	801	223	467	62	46,0	27,8	58,3	7,7	84
3,360	26	17	4	4	1,696	387	994	164	49,7	22,8	58,6	9,7	85
1,373	4	36	2	—	761	310	388	29	53,8	40,7	51,0	3,8	86
531	1	1	—	—	252	148	80	9	47,3	58,7	31,7	3,6	87
1,273	2	26	—	2	679	247	375	27	52,1	36,4	55,2	4,0	88
941	3	12	—	4	475	148	265	26	49,5	31,2	55,8	5,5	89
741	3	1	—	—	338	195	126	6	45,4	57,7	37,3	1,8	90
<b>18,479</b>	<b>79</b>	<b>256</b>	<b>18</b>	<b>15</b>	<b>9,422</b>	<b>3,154</b>	<b>4,990</b>	<b>660</b>	<b>50,0</b>	<b>33,5</b>	<b>53,0</b>	<b>7,0</b>	
17,537	72	240	6	5	9,398 <sup>1</sup>	3,152	5,068	719	52,6	33,5	53,9	7,6	
17,244	50	220	4	2	8,792 <sup>1</sup>	2,983	4,973	487	50,2	33,9	56,6	5,5	
444	2	—	—	—	265	212	36	7	59,4	80,0	13,6	2,6	91
691	—	—	1	—	354	250	78	13	51,2	70,6	22,0	3,7	92
472	1	—	—	—	233	148	66	11	49,3	63,5	28,3	4,7	93
517	7	2	—	—	280	226	41	4	53,2	80,7	14,6	1,4	94
399	1	9	—	—	202	71	121	7	49,4	35,1	59,6	3,5	95
749	1	2	—	—	411	283	93	19	54,7	68,9	22,6	4,6	96
1,812	5	46	—	1	923	224	518	76	49,5	24,3	56,1	8,2	97
367	1	—	1	—	166	93	49	13	45,0	56,0	29,5	7,8	98
1,107	3	9	—	—	537	212	250	47	48,0	39,5	46,6	8,8	99
537	1	—	—	—	258	175	63	11	48,0	67,8	24,4	4,3	100
481	8	—	1	—	273	168	81	15	55,7	61,5	29,7	5,5	101
481	1	—	—	—	229	168	37	5	47,5	73,4	16,2	2,2	102
1,685	4	25	—	4	923	428	395	41	53,7	46,4	42,8	4,4	103
1,061	1	149	1	1	627	104	453	42	51,7	16,6	72,2	6,7	104
400	—	—	—	—	229	160	50	7	57,2	69,9	21,8	3,1	105

<sup>1</sup> Einschließlich des Betriebspersonals und der berufstätigen Insassen von Anstalten.

## Stand der Wohnbevölkerungen im Vergleich zu früheren Zählungen.

Ordnungsnummer	Politische Gemeinden	Stand der Wohnbevölkerung nach der Zählung von					Zu- oder Abnahme [—] der Wohnbevölkerung von			
		1850	1880	1900	1910	1920	1910—20		1900—20	
							absolut	in %	absolut	in %
106	Schlatt . . . . .	700	542	521	495	<b>508</b>	13	2,6	— 13	— 2,5
107	Seuzach . . . . .	741	732	805	960	<b>959</b>	— 1	— 0,1	154	19,1
108	Turbenthal . . . . .	2,336	2,162	1,952	2,153	<b>2,218</b>	65	3,0	266	13,6
109	Wiesendangen . . . . .	833	813	957	898	<b>1,041</b>	143	13,7	84	8,8
110	Winterthur* . . . . .	13,651	25,924	40,961	46,384	<b>49,969</b>	3,585	7,7	9,008	22,0
111	Zell . . . . .	1,855	1,867	1,666	2,048	<b>2,181</b>	133	6,5	515	30,9
	<b>Bez. Winterthur 1920</b>	<b>30,498</b>	<b>14,778</b>	<b>57,269</b>	<b>64,074</b>	<b>68,367</b>	<b>4,293</b>	<b>6,7</b>	<b>11,098</b>	<b>19,4</b>
	1910	—	—	—	—	—	—	—	—	—
	1900	—	—	—	—	—	—	—	—	—
112	Adlikon . . . . .	569	510	432	423	<b>430</b>	7	1,6	— 2	— 0,5
113	Andelfingen, Groß-	730	899	855	892	<b>845</b>	— 47	— 5,3	— 10	— 1,2
114	„ Klein-	1,114	1,117	1,036	1,001	<b>988</b>	— 13	— 1,3	— 48	— 4,6
115	Benken . . . . .	590	570	547	514	<b>507</b>	— 7	— 1,4	— 40	— 7,3
116	Berg . . . . .	468	544	464	427	<b>464</b>	37	8,7	—	—
117	Buch . . . . .	840	507	516	496	<b>467</b>	— 29	— 5,8	— 49	— 9,5
118	Dachsen . . . . .	501	593	570	548	<b>573</b>	25	4,6	3	0,5
119	Dorf . . . . .	413	352	336	315	<b>329</b>	14	4,4	— 7	— 2,1
120	Feuerthalen . . . . .	769	1,163	1,992	2,498	<b>2,481</b>	— 17	— 0,7	489	24,6
121	Flaach . . . . .	1,087	995	852	793	<b>767</b>	— 26	— 3,8	— 85	— 10,0
122	Flurlingen . . . . .	400	628	902	1,023	<b>993</b>	— 30	— 2,9	91	10,1
123	Henggart . . . . .	279	278	347	388	<b>403</b>	15	3,9	56	16,1
124	Humlikon . . . . .	346	320	263	252	<b>252</b>	—	—	— 11	— 4,2
125	Laufen-Uhwiesen	794	806	824	838	<b>827</b>	— 11	— 1,3	3	0,4
126	Marthalen . . . . .	1,401	1,330	1,164	1,272	<b>1,296</b>	24	1,9	132	11,3
127	Ossingen . . . . .	1,198	946	930	849	<b>900</b>	51	6,0	— 30	— 3,2
128	Rheinau . . . . .	716	1,278	1,454	1,702	<b>1,951</b>	249	14,6	497	34,2
129	Stammheim, Ober-	989	944	818	737	<b>786</b>	49	6,6	— 32	— 3,9
130	„ Unter-	756	730	645	662	<b>658</b>	— 4	— 0,6	13	2,0
131	Thalheim . . . . .	561	524	469	446	<b>455</b>	9	2,0	— 14	— 3,0
132	Trüllikon . . . . .	1,022	1,044	910	860	<b>898</b>	38	4,4	— 12	— 1,3
133	Truttikon . . . . .	371	393	328	308	<b>332</b>	24	7,8	4	1,2
134	Volken . . . . .	385	276	248	263	<b>279</b>	16	6,1	31	12,5
135	Waltalingen . . . . .	719	659	538	503	<b>539</b>	36	7,2	1	0,2
	<b>Bez. Andelfingen 1920</b>	<b>17,018</b>	<b>17,406</b>	<b>17,440</b>	<b>18,010</b>	<b>18,420</b>	<b>410</b>	<b>2,3</b>	<b>980</b>	<b>5,6</b>
	1910	—	—	—	—	—	—	—	—	—
	1900	—	—	—	—	—	—	—	—	—
136	Bachenbülach . . . . .	569	627	540	535	<b>632</b>	97	18,1	92	17,0
137	Bassersdorf . . . . .	959	925	1,092	1,144	<b>1,206</b>	62	5,4	114	10,4
138	Bülach . . . . .	1,727	2,009	2,321	2,867	<b>3,239</b>	372	13,0	918	39,6
139	Dietlikon . . . . .	445	386	565	664	<b>746</b>	82	12,4	181	32,0
140	Eglisau . . . . .	1,612	1,449	1,175	1,234	<b>1,374</b>	140	11,3	199	16,9

\* Winterthur und Ausgemeinden (vergl. Anmerkung auf Seite 34).

Ausscheidung der Wohnbevölkerung nach Muttersprache und Erwerbszweig.

Die Wohnbevölkerung 1920 nach der Muttersprache					Die Erwerbenden nach dem Erwerbszweig								Ordnungsnummer
Deutsch	Französisch	Italienisch	Romanisch	andere Muttersprache	Erwerbende insgesamt (ohne solche in Anstalten)	darunter in			Erwerbende in % der Wohnbevölkerung	Von 100 Erwerbenden sind tätig in			
						Landwirtschaft u. Rebbau	Gewerbe und Industrie	Handel und Verkehr		Landwirtschaft u. Rebbau	Gewerbe und Industrie	Handel und Verkehr	
499	1	8	—	—	239	178	45	6	47,0	74,5	18,8	2,5	106
955	4	—	—	—	503	254	164	41	52,5	50,5	32,6	8,1	107
2,200	11	5	1	1	1,122	360	598	82	50,6	32,1	53,8	7,3	108
1,023	4	13	1	—	538	275	200	30	51,7	51,1	37,2	5,6	109
48,373	459	893	99	145	24,650	1,078	16,192	4,683	49,3	4,4	65,7	19,0	110
2,075	7	97	2	—	1,119	203	772	85	51,3	18,1	69,0	7,6	111
<b>66,328</b>	<b>522</b>	<b>1,258</b>	<b>107</b>	<b>152</b>	<b>34,081</b>	<b>5,270</b>	<b>20,302</b>	<b>5,245</b>	<b>49,9</b>	<b>15,5</b>	<b>59,6</b>	<b>15,4</b>	
61,420	468	1,919	75	192	30,769 <sup>1</sup>	5,477	17,992	4,524	48,0	17,8	58,5	14,7	
55,543	368	1,152	61	145	25,598 <sup>1</sup>	4,722	15,438	3,555	44,7	18,4	60,3	13,9	
428	1	1	—	—	200	152	31	8	46,5	76,0	15,5	4,0	112
826	14	1	3	1	408	135	142	50	48,3	33,1	34,8	12,3	113
983	2	3	—	—	530	354	127	26	53,6	66,8	24,0	4,9	114
505	—	1	1	—	294	217	41	10	58,0	73,8	13,9	3,4	115
462	—	—	1	1	246	200	31	3	53,0	81,3	12,6	1,2	116
465	1	—	1	—	252	215	20	5	54,0	85,3	7,9	2,0	117
567	2	4	—	—	268	135	107	14	46,8	50,4	39,9	5,2	118
329	—	—	—	—	176	145	18	5	53,5	82,4	10,2	2,3	119
2,275	12	186	3	5	1,204	45	860	197	48,5	3,7	71,4	16,4	120
767	—	—	—	—	394	242	117	13	51,4	61,4	29,7	3,3	121
965	3	19	6	—	442	48	338	30	44,5	10,9	76,5	6,8	122
399	2	2	—	—	215	130	51	20	53,3	60,5	23,7	9,3	123
252	—	—	—	—	142	113	20	6	56,4	79,6	14,1	4,2	124
815	10	2	—	—	404	174	161	39	48,8	43,1	39,9	9,7	125
1,280	2	11	2	1	616	360	178	36	47,5	58,4	28,9	5,8	126
899	—	1	—	—	502	326	98	37	55,8	64,9	19,5	7,4	127
1,930	14	3	1	3	266	82	131	22	13,6	30,8	49,2	8,3	128
782	3	—	—	1	351	215	81	27	44,7	61,3	23,1	7,7	129
654	3	—	—	1	331	207	67	29	50,3	62,5	20,2	8,8	130
453	1	1	—	—	280	224	35	15	61,5	80,0	12,5	5,4	131
896	1	1	—	—	443	323	86	17	49,3	72,9	19,4	3,8	132
331	1	—	—	—	192	171	14	2	57,8	89,1	7,3	1,0	133
279	—	—	—	—	159	143	13	1	57,0	89,9	8,2	0,6	134
538	1	—	—	—	288	235	28	12	53,4	81,6	9,7	4,2	135
<b>18,080</b>	<b>73</b>	<b>236</b>	<b>18</b>	<b>13</b>	<b>8,603</b>	<b>4,591</b>	<b>2,795</b>	624	<b>46,7</b>	<b>53,4</b>	<b>32,5</b>	<b>7,3</b>	
17,456	101	429	4	20	9,070 <sup>1</sup>	5,176	2,737	564	50,4	57,1	30,2	6,2	
17,029	75	322	8	6	7,739 <sup>1</sup>	4,376	2,517	396	44,4	56,5	32,5	5,1	
631	1	—	—	—	296	142	123	11	46,8	48,0	41,6	3,7	136
1,197	4	4	1	—	579	162	313	57	48,0	28,0	54,1	9,8	137
3,106	44	77	5	7	1,482	296	713	270	45,8	20,0	48,1	18,2	138
733	5	8	—	—	377	76	242	36	50,5	20,2	64,2	9,5	139
1,326	7	41	—	—	662	317	224	66	48,2	47,9	33,8	10,0	140

<sup>1</sup> Einschließlich des Betriebspersonals und der berufstätigen Insassen von Anstalten.



Ausscheidung der Wohnbevölkerung nach Muttersprache und Erwerbszweig.

Die Wohnbevölkerung 1920 nach der Muttersprache					Die Erwerbenden nach dem Erwerbszweig								Ordnungsnummer
Deutsch	Französisch	Italienisch	Romanisch	andere Muttersprache	Erwerbende insgesamt (ohne solche in Anstalten)	darunter in			Erwerbende in % der Wohnbevölkerung	von 100 Erwerbenden sind tätig in			
						Landwirtschaft u. Rebbau	Gewerbe und Industrie	Handel und Verkehr		Landwirtschaft u. Rebbau	Gewerbe und Industrie	Handel und Verkehr	
643	1	—	—	—	339	296	38	6	52,6	87,3	11,2	1,8	141
1,618	6	22	1	—	814	253	454	59	49,4	31,1	55,8	7,2	142
1,232	2	19	—	1	697	267	399	11	55,6	38,3	57,2	1,6	143
1,857	5	203	1	—	968	286	583	65	46,9	29,5	60,2	7,0	144
537	1	10	—	—	275	116	136	14	50,2	42,2	49,5	5,1	145
500	2	—	1	—	248	147	85	9	49,3	59,3	34,3	3,6	146
514	—	1	—	1	284	174	83	12	55,0	61,3	29,2	4,2	147
1,544	14	3	1	3	816	371	303	71	52,1	45,5	37,1	8,7	148
368	—	—	—	—	205	150	44	4	55,7	73,2	21,5	1,9	149
1,109	3	—	—	—	528	288	202	22	47,5	54,5	38,3	4,2	150
1,047	12	23	—	—	491	129	279	55	45,4	26,3	56,8	11,2	151
1,478	5	11	1	2	758	388	246	48	50,6	51,2	32,5	6,3	152
1,226	3	4	—	4	647	134	435	45	52,3	20,7	67,2	7,0	153
2,615	19	58	3	7	1,245	129	727	250	46,1	10,4	58,4	20,1	154
296	—	3	—	—	179	146	24	3	59,6	81,6	13,4	1,7	155
799	4	1	—	—	407	265	81	20	50,6	65,1	19,9	4,9	156
509	1	—	—	—	242	199	30	4	47,4	82,2	12,4	1,6	157
<b>24,885</b>	<b>139</b>	<b>488</b>	<b>14</b>	<b>25</b>	<b>12,539</b>	<b>4,731</b>	<b>5,764</b>	<b>1,138</b>	<b>49,0</b>	<b>37,7</b>	<b>46,0</b>	<b>9,1</b>	
22,619	90	584	12	15	12,170 <sup>1</sup>	5,170	5,398	957	52,2	42,5	44,4	7,9	
21,149	32	347	5	11	10,488 <sup>1</sup>	4,479	4,810	704	48,7	42,7	45,9	6,7	
2,218	7	43	1	3	1,076	144	696	145	47,4	13,4	64,7	13,5	158
520	1	—	—	—	265	221	31	5	50,9	90,9	11,7	1,9	159
256	1	—	—	—	166	129	23	9	64,6	77,7	13,9	5,4	160
537	2	1	—	—	282	179	74	14	52,2	63,5	26,2	5,0	161
329	—	—	—	—	186	141	29	9	56,5	75,8	15,6	4,8	162
193	—	1	—	—	110	69	33	5	56,7	62,7	33,0	4,5	163
764	13	31	—	—	378	115	149	48	46,8	30,4	39,4	12,7	164
145	—	1	—	—	74	52	20	2	50,7	70,3	27,0	0,3	165
573	1	2	—	—	310	196	96	9	53,8	63,2	31,0	2,9	166
626	1	—	8	—	319	90	167	47	50,2	28,2	52,4	14,7	167
930	2	6	—	—	519	329	130	45	55,3	63,4	25,0	8,7	168
673	—	4	—	—	321	162	128	21	47,4	50,5	39,9	6,5	169
814	3	13	2	3	447	243	125	47	53,5	54,4	28,0	10,5	170
329	1	5	—	—	156	100	40	7	46,6	64,1	25,6	4,5	171
558	3	5	—	—	333	198	103	17	53,8	59,5	30,9	5,1	172
413	2	3	—	—	117	57	31	11	28,0	48,7	26,5	9,4	173
1,559	8	11	—	3	627	393	174	28	39,7	62,7	27,8	4,5	174
1,052	1	5	2	4	587	293	229	37	55,2	49,9	39,0	6,3	175
332	—	2	—	—	176	117	49	5	52,7	66,5	27,8	2,8	176
323	1	—	—	2	158	104	32	9	48,5	65,8	20,3	5,7	177
1,125	—	1	—	—	634	434	163	16	56,3	68,5	25,7	2,5	178
781	—	23	1	—	470	368	63	23	58,4	78,3	13,4	4,9	179
640	—	15	—	—	311	180	102	16	47,5	57,9	32,8	5,1	180
<b>15,690</b>	<b>47</b>	<b>172</b>	<b>14</b>	<b>15</b>	<b>8,022</b>	<b>4,314</b>	<b>2,687</b>	<b>575</b>	<b>50,3</b>	<b>53,8</b>	<b>33,5</b>	<b>7,2</b>	
14,694	62	253	25	13	7,714 <sup>1</sup>	4,356	2,306	542	51,3	56,5	29,9	7,0	
13,442	41	435	15	—	6,169 <sup>1</sup>	3,569	1,886	347	44,3	57,9	30,6	5,6	

<sup>1</sup> Einschließlich des Betriebspersonals und der berufstätigen Insassen von Anstalten.

## B. Bezirksweise

### 1. Zahl der Wohnhäuser, Haushaltungen, der ortsanwesenden und Wohnbevölkerung.

a) Absolute

Ordnungsnummer	Bezirke	Gesamtergebnis am 1. Dezember 1920 der					Die Wohnbevölkerung			
		Wohnhäuser	Haushaltungen	ortsanwesenden Bevölkerung	Wohnbevölkerung			Bürger der Wohngemeinde		Bürger anderer Gemeinden des Kantons
					männlich	weiblich	Total	insgesamt	dasselbst geboren	
	Zürich, Stadt . . .	12,917	50,912	207,294	94,175	112,986	<b>207,161</b>	55,079	32,654	31,209
	„ Land . . .	4,218	9,395	41,210	20,567	20,838	<b>41,405</b>	8,126	5,097	12,525
1	Zürich, Bezirk	17,135	60,307	248,504	114,742	133,824	<b>248,566</b>	63,205	37,751	43,734
2	Affoltern . . .	2,527	3,191	13,473	6,568	6,954	<b>13,522</b>	5,243	3,969	3,473
3	Horgen . . .	5,439	11,320	46,305	21,611	24,692	<b>46,303</b>	11,729	7,662	14,323
4	Meilen . . .	3,961	5,987	25,033	11,561	13,494	<b>25,055</b>	6,599	4,385	9,433
5	Hinwil . . .	5,832	9,146	37,026	17,370	19,572	<b>36,942</b>	10,351	7,324	12,265
6	Uster . . .	3,442	4,840	21,052	10,195	10,896	<b>21,091</b>	6,736	4,785	6,868
7	Pfäffikon . . .	3,429	4,337	18,811	9,065	9,782	<b>18,847</b>	7,498	5,648	5,850
8	Winterthur . . .	8,119	15,878	68,547	33,889	34,478	<b>68,367</b>	20,954	12,834	18,890
9	Andelfingen . . .	2,958	3,888	18,313	9,216	9,204	<b>18,420</b>	9,178	7,487	3,886
10	Bülach . . .	3,907	5,566	25,478	12,555	12,996	<b>25,551</b>	12,700	9,906	6,406
11	Dielsdorf . . .	2,396	3,071	15,885	8,280	7,658	<b>15,938</b>	7,511	5,922	4,309
	<b>Kanton 1920</b>	<b>59,145</b>	<b>127,531</b>	<b>538,427</b>	<b>255,052</b>	<b>283,550</b>	<b>538,602</b>	<b>161,704</b>	<b>107,673</b>	<b>129,437</b>
	1910	54,995	112,341	504,298	246,606	257,309	503,915	147,406	104,194	121,959
	1900	50,720	96,846	431,637	208,219	222,817	431,036	145,290	106,347	116,069

b) Verhältnis-

Bezirke	Auf 100 Wohnhäuser kommen		Auf 100 Haushaltungen kommen	Von je 1000 Einwohnern der						
	Haushaltungen	Einwohner		Geschlecht		Heimat				
			männlich	weiblich	Bürger der			Zusammen Schweizer	Ausländer	
					Wohn-gemeinde	anderen Gemeinden des Kantons	anderen Kantone			
Zürich, Stadt . . .	394	1,600	407	455	545	266	151	363	780	220
„ Land . . .	223	982	441	497	503	196	303	367	866	134
Zürich, Bezirk	<b>352</b>	<b>1,451</b>	412	462	<b>538</b>	254	176	<b>364</b>	794	<b>206</b>
Affoltern . . .	126	535	424	486	514	388	257	307	<b>952</b>	48
Horgen . . .	208	851	409	467	533	253	309	330	892	108
Meilen . . .	151	632	418	462	<b>538</b>	263	<b>377</b>	269	909	91
Hinwil . . .	157	633	404	470	530	280	332	316	928	72
Uster . . .	141	613	436	483	517	319	326	267	912	88
Pfäffikon . . .	126	549	434	481	519	398	310	239	947	53
Winterthur . . .	196	842	431	496	504	307	276	335	918	82
Andelfingen . . .	131	623	474	501	499	<b>498</b>	211	228	937	63
Bülach . . .	142	654	459	491	509	497	251	186	<b>934</b>	66
Dielsdorf . . .	128	665	<b>519</b>	<b>520</b>	480	371	271	209	951	49
<b>Kanton 1920</b>	<b>216</b>	<b>911</b>	422	474	526	300	240	323	863	137
1910	204	916	449	489	511	293	242	262	797	203
1900	191	850	445	483	517	337	269	231	837	163

# Übersichten.

## Ausscheidung d. Wohnbevölkerung nach Geschlecht, Heimat, Geburtsort u. Konfession.

Zahlen.

nach: Heimat			Geburtsort				Konfession				Ordnungsnummer
Bürger anderer Kantone	zusammen Schweizer	Ausländer	in der Wohn-gemeinde	in anderen Gemeinden des Kantons	in anderen Kantonen	im Ausland	Prote-stanten	Katho- liken	Israe- liten	andere oder unbe-kannte Kon- fession	
75,296 15,197	161,584 35,848	45,577 5,557	71,486 10,581	29,314 14,707	60,797 11,442	45,564 4,675	134,580 30,347	60,116 10,464	6,662 42	5,803 552	
90,493 4,153 15,274 6,728	197,432 12,869 41,326 22,760	51,134 653 4,977 2,295	82,067 6,137 16,104 8,084	44,021 3,679 14,893 9,627	72,239 3,163 11,162 5,173	50,239 543 4,144 2,171	164,927 11,313 36,076 21,888	70,580 2,175 9,833 2,954	6,704 3 31 26	6,355 31 363 187	1 2 3 4
11,681 5,623 4,499	34,297 19,227 17,847	2,645 1,864 1,000	14,360 7,980 8,439	11,855 7,308 6,058	8,592 4,313 3,462	2,135 1,490 888	30,314 17,924 17,257	6,449 3,030 1,540	26 25 2	153 112 48	5 6 7
22,911 4,201 4,745 3,323	12,755 17,265 23,851 15,143	5,612 1,155 1,700 795	23,248 9,568 12,879 7,612	21,795 4,255 7,553 5,139	17,429 3,592 3,798 2,507	5,895 1,005 1,321 680	56,703 16,292 23,022 14,311	10,827 2,052 2,366 1,551	137 15 49 10	700 61 114 66	8 9 10 11
<b>173,631</b>	<b>464,772</b>	<b>73,830</b>	<b>196,478</b>	<b>136,183</b>	<b>135,430</b>	<b>70,511</b>	<b>410,027</b>	<b>113,357</b>	<b>7,028</b>	<b>8,190</b>	
132,094 99,651	401,459 361,010	102,456 70,026	194,158 181,551	125,607 111,586	103,432 82,575	80,718 55,324	382,527 345,446	109,668 80,752	5,518 2,933	6,602 1,905	

zahlen.

### Wohnbevölkerung von 1920 waren nach

Geburtsort				Konfession				Bezirke
in der Wohn-gemeinde	in anderen Gemeinden des Kantons	in anderen Kantonen	im Ausland	Prote- stanten	Katho- liken	Israe- liten	andere oder unbekante Konfession	
345 256	142 355	293 276	220 113	650 733	290 253	32 1	28 13	Zürich, Stadt „ Land
330 454 348 323	177 272 322 384	291 234 241 206	202 40 89 87	663 837 779 874	284 161 212 118	27 0 1 1	26 2 8 7	Zürich, Bezirk Affoltern Horgen Meilen
389 378 448	321 347 321	232 204 184	58 71 47	821 850 916	175 144 82	0 1 0	4 5 2	Hinwil Uster Pfäffikon
340 519 504 478	319 231 296 322	255 195 149 157	86 55 51 43	829 885 901 898	158 111 93 97	2 1 2 1	11 3 4 4	Winterthur Andelfingen Bülach Dielsdorf
365 386 421	253 249 259	251 205 192	131 160 128	761 759 802	211 218 187	13 11 7	15 12 4	1920 Kanton 1910 1900



### Ausscheidung der Wohnbevölkerung nach Muttersprache und Erwerbszweig.

Die Wohnbevölkerung 1920 nach der Muttersprache					Die Erwerbenden nach dem Erwerbszweig								Ordnungsnummer
Deutsch	Französisch	Italienisch	Romanisch	andere Muttersprache	Erwerbende insgesamt (ohne solche in Anstalten)	darunter in			Erwerbende in % der Wohnbevölkerung	Von 100 Erwerbenden sind tätig in			
						Landwirtschaft und Rebbau	Gewerbe und Industrie	Handel und Verkehr		Landwirtschaft und Rebbau	Gewerbe und Industrie	Handel und Verkehr	
191,234	4,641	7,160	600	3,526	104,925	588	48,423	37,838	50,7	0,6	46,2	36,1	
39,360	438	1,383	67	157	20,123	2,264	12,416	3,415	48,6	11,3	61,7	17,0	
230,594	5,079	8,543	667	3,683	125,048	2,852	60,839	41,253	50,3	2,3	48,7	33,0	1
13,211	58	234	11	8	6,828	2,655	3,110	548	50,5	38,9	45,5	8,0	2
44,305	371	1,441	81	105	23,809	2,463	15,696	3,109	51,4	10,3	65,9	13,1	3
24,450	189	284	25	107	11,670	2,564	5,875	1,637	46,6	22,0	50,3	14,0	4
36,066	116	672	24	64	18,946	3,517	12,709	1,448	51,3	18,6	67,0	7,6	5
20,159	133	739	45	15	10,457	2,886	5,750	924	49,6	27,6	55,0	8,8	6
18,479	79	256	18	15	9,422	3,154	4,990	660	50,0	33,5	53,0	7,0	7
66,328	522	1,258	107	152	34,081	5,270	20,302	5,245	49,9	15,5	59,6	15,4	8
18,080	73	236	18	13	8,603	4,591	2,795	624	46,7	53,4	32,5	7,3	9
24,885	139	488	14	25	12,539	4,731	5,764	1,138	49,0	37,7	46,0	9,1	10
15,690	47	172	14	15	8,022	4,314	2,687	575	50,3	53,8	33,5	7,2	11
<b>512,247</b>	<b>6,806</b>	<b>14,323</b>	<b>1,024</b>	<b>4,202</b>	<b>269,425</b>	<b>38,997</b>	<b>140,517</b>	<b>57,161</b>	<b>50,0</b>	<b>14,5</b>	<b>52,2</b>	<b>21,2</b>	
473,051	5,408	20,219	664	4,573	251,586	41,208	133,096	47,538	49,9	16,4	52,9	18,9	
413,141	3,894	11,192	610	2,199	205,048	38,451	110,703	33,926	47,6	18,8	54,0	16,5	

<sup>1</sup> Einschließlich des Betriebspersonals und der berufstätigen Insaßen von Anstalten.

### 3. Gliederung der Erwerbenden und der Gesamtbevölkerung nach Erwerbszweigen.

#### Kantonale Uebersicht.

Erwerbszweige	Erwerbende			Erwerbende u. Angehörige (mit Dienstboten)		
	männlich	weiblich	zusammen	männlich	weiblich	zusammen
A. Gewinnung der Naturerzeugnisse . . . . .	32,585	9,920	<b>42,505</b>	44,428	38,687	<b>83,115</b>
B. Veredlung der Natur- und Arbeits- erzeugnisse . . . . .	95,294	45,223	<b>140,517</b>	128,846	134,532	<b>263,378</b>
a) Herstellung von Nahrungs- und Genußmitteln . . . . .	7,207	1,878	9,085	9,778	9,039	18,817
b) Bekleidungs- und Reinigungsge- werbe . . . . .	7,398	17,926	25,324	10,475	26,632	37,107
c) Herstellung von Baustoffen, Bau- ten, Einrichtung von Wohnungen	23,591	572	24,163	31,421	21,100	52,521
d) Herstellung und Veredlung von Gespinnsten und Geweben . . . . .	10,431	19,276	29,707	14,827	30,238	45,065
e) Herstellung u. Verarbeitung von Papier, Leder und Kautschuk . . . . .	2,376	1,122	3,498	3,176	3,416	6,592
f) Herstellung chemischer Produkte, ausgenommen Nahrungsmittel . . . . .	1,749	386	2,135	2,436	2,284	4,720
g) Herstellung und Bearbeitung von Metallen, Maschinen, Werkzeuge	37,510	2,679	40,189	49,743	34,940	84,683
h) Zentralanlagen für Kraft-, Gas- und Wasserlieferung . . . . .	2,015	54	2,069	3,059	2,628	5,687
i) Graphische Gewerbe . . . . .	3,017	1,330	4,347	3,931	4,255	8,186
C. Handel . . . . .	24,548	18,853	<b>43,401</b>	33,025	46,813	<b>79,838</b>
a) Handel, Bank- und Versiche- rungswesen . . . . .	21,472	10,406	31,878	28,735	35,125	63,860
b) Wirtschaftsgewerbe, Kostgeberei, Zimmervermietung . . . . .	3,076	8,447	11,523	4,290	11,688	15,978
D. Verkehr . . . . .	12,419	1,341	<b>13,760</b>	17,713	15,632	<b>33,345</b>
E. Oeffentliche Verwaltung, Rechtspflege, Wissenschaft und Kunst . . . . .	10,746	4,908	<b>15,654</b>	15,035	19,571	<b>34,606</b>
E <sub>1</sub> . Anstalten (mit Internat) . . . . .	1,467	3,028	<b>4,495</b>	4,301	7,323	<b>11,624</b>
F. Persönliche Dienste und andere (Per- sonen mit eigener Haushaltung und stellenlose Dienstboten) . . . . .	615	3,075	<b>3,690</b>	1,093	3,877	<b>4,970</b>
G. Nicht beruflich Erwerbende (Rentner und Pensionäre) . . . . .	3,731	6,167	<b>9,898</b>	4,880	12,970	<b>17,850</b>
H. Personen in fremden Familien (Er- werbszweig unbekannt) . . . . .	—	—	—	5,731	4,145	<b>9,876</b>
<b>Total . . . . .</b>	<b>181,405</b>	<b>92,515</b>	<b>273,920</b>	<b>255,052</b>	<b>283,550</b>	<b>538,602</b>

#### 4. Unterscheidung der im Kanton Zürich wohnhaften anderen Schweizer nach dem Heimatkanton.

Heimatkanton	Nach Geschlecht		
	männlich	weiblich	zusammen
Bern . . . . .	16,011	16,069	32,080
Luzern . . . . .	4,861	5,065	9,926
Uri . . . . .	469	486	955
Schwyz . . . . .	4,012	4,108	8,120
Nidwalden . . . . .	408	449	857
Obwalden . . . . .	288	289	577
Glarus . . . . .	2,437	2,461	4,898
Zug . . . . .	1,375	1,362	2,737
Freiburg . . . . .	561	514	1,075
Solothurn . . . . .	2,195	2,214	4,409
Basel-Stadt . . . . .	1,626	1,486	3,112
Basel-Land . . . . .	1,569	1,663	3,232
Schaffhausen . . . . .	4,697	5,249	9,946
Appenzell A.-Rh. . . . .	2,369	2,387	4,756
Appenzell I.-Rh. . . . .	395	366	761
St. Gallen . . . . .	9,825	9,335	19,160
Graubünden . . . . .	2,119	2,074	4,193
Aargau . . . . .	18,086	19,605	37,691
Thurgau . . . . .	9,017	9,664	18,681
Tessin . . . . .	1,352	919	2,271
Waadt . . . . .	958	970	1,928
Wallis . . . . .	255	271	526
Neuenburg . . . . .	640	564	1,204
Genf . . . . .	297	239	536
<b>Total Kanton Zürich 1920</b>	<b>85,822</b>	<b>87,809</b>	<b>173,631</b>
1910	65,063	67,031	132,094

5. Unterscheidung der im Kanton wohn-

Heimatland	Kanton Zürich			Wohnbezirk	
	Total	männlich	weiblich	Zürich	Alfolltern
Baden . . . . .	11,849	4,338	7,511	7,798	113
Bayern . . . . .	5,684	2,008	3,676	4,207	41
Preußen . . . . .	6,500	2,737	3,763	4,999	56
Sachsen . . . . .	1,507	635	872	1,142	8
Württemberg . . . . .	13,152	4,704	8,448	9,145	103
Uebrige deutsche Staaten . . . . .	2,005	857	1,148	1,514	26
<b>Total Deutsches Reich . . . . .</b>	<b>40,697</b>	<b>15,279</b>	<b>25,418</b>	<b>28,805</b>	<b>347</b>
Danzig . . . . .	64	22	42	59	—
Frankreich . . . . .	2,220	920	1,300	1,580	13
Italien . . . . .	16,253	8,447	7,806	9,243	234
Lichtenstein . . . . .	394	193	201	196	—
Oesterreich . . . . .	5,634	2,185	3,449	3,846	48
Belgien . . . . .	89	45	44	72	—
Bulgarien . . . . .	32	18	14	32	—
Dänemark . . . . .	210	117	93	165	—
Finnland . . . . .	21	9	12	20	—
Griechenland . . . . .	170	114	56	155	—
Großbritannien . . . . .	290	118	172	252	1
Luxemburg . . . . .	50	29	21	40	—
Niederlande . . . . .	443	224	219	370	1
Norwegen . . . . .	74	62	12	63	1
Polen . . . . .	1,985	968	1,017	1,899	1
Portugal . . . . .	20	7	13	20	—
Rumänien . . . . .	264	151	113	253	—
Rußland (europäisches) . . . . .	863	426	437	798	—
Schweden . . . . .	90	43	47	73	1
Jugoslawien . . . . .	316	158	158	266	—
Spanien . . . . .	212	121	91	178	—
Tschechoslowakei . . . . .	2,263	1,033	1,230	1,760	6
Europäische Türkei . . . . .	64	45	19	62	—
Ungarn . . . . .	497	242	255	402	—
Uebrige europäische Staaten . . . . .	8	6	2	7	—
<b>Total Europa . . . . .</b>	<b>73,223</b>	<b>30,982</b>	<b>42,241</b>	<b>50,616</b>	<b>653</b>
Britische Besitzungen in Asien . . . . .	29	13	16	18	—
Japan . . . . .	26	22	4	17	—
Persien . . . . .	10	9	1	7	—
Asiatische Türkei . . . . .	29	19	10	26	—
Uebrige asiatische Staaten . . . . .	20	14	6	19	—
<b>Total Asien . . . . .</b>	<b>114</b>	<b>77</b>	<b>37</b>	<b>87</b>	<b>—</b>
Aegypten . . . . .	34	25	9	34	—
Uebrigtes Afrika . . . . .	38	20	18	25	—
<b>Total Afrika . . . . .</b>	<b>72</b>	<b>45</b>	<b>27</b>	<b>59</b>	<b>—</b>
Australien und Neuseeland . . . . .	9	4	5	7	—
Vereinigte Staaten von Amerika . . . . .	237	118	119	202	—
Argentinien . . . . .	59	32	27	53	—
Brasilien . . . . .	46	29	17	45	—
Chile . . . . .	14	7	7	11	—
Mexiko . . . . .	12	8	4	12	—
Uebrige amerikanische Staaten . . . . .	44	29	15	42	—
<b>Total Amerika . . . . .</b>	<b>412</b>	<b>223</b>	<b>189</b>	<b>365</b>	<b>—</b>
<b>Ausländer im ganzen . . . . .</b>	<b>73,830</b>	<b>31,331</b>	<b>42,499</b>	<b>51,134</b>	<b>653</b>

haften Ausländer nach dem Heimatland.

Wohnbezirk

Horgen	Meilen	Hinwil	Uster	Pfäffikon	Winterthur	Andelfingen	Bülach	Dielsdorf
738	368	430	261	182	1,045	360	413	141
328	156	185	117	56	391	55	102	46
335	283	124	81	42	391	46	93	50
67	51	50	34	21	89	17	22	6
766	434	364	281	192	1,293	203	240	131
125	80	49	39	20	91	14	27	20
<b>2,359</b>	<b>1,372</b>	<b>1,202</b>	<b>813</b>	<b>513</b>	<b>3,300</b>	<b>695</b>	<b>897</b>	<b>394</b>
2	—	2	—	—	1	—	—	—
167	69	61	38	18	180	30	39	25
1,793	397	927	782	340	1,415	277	608	237
53	15	67	19	5	22	7	3	7
354	259	237	145	87	410	87	93	68
1	1	—	1	3	10	—	—	1
—	—	—	—	—	—	—	—	—
15	6	2	1	—	6	6	—	9
—	1	—	—	—	—	—	—	—
4	—	—	—	—	2	—	8	1
7	7	1	2	—	17	3	—	—
2	—	—	—	1	7	—	—	—
28	18	1	—	1	17	5	2	—
5	3	—	—	—	2	—	—	—
16	23	7	4	—	19	2	5	9
—	—	—	—	—	—	—	—	—
6	1	—	—	—	2	—	—	2
12	17	3	2	2	24	3	1	1
1	10	5	—	—	—	—	—	—
10	8	1	1	10	16	—	2	2
15	—	—	1	—	11	2	4	1
95	50	97	41	17	114	23	31	29
1	—	—	1	—	—	—	—	—
12	7	32	10	2	19	1	4	8
—	1	—	—	—	—	—	—	—
<b>4,958</b>	<b>2,265</b>	<b>2,645</b>	<b>1,861</b>	<b>999</b>	<b>5,594</b>	<b>1,141</b>	<b>1,697</b>	<b>794</b>
1	5	—	1	—	4	—	—	—
5	—	—	—	—	4	—	—	—
3	—	—	—	—	—	—	—	—
1	—	—	—	—	2	—	—	—
—	1	—	—	—	—	—	—	—
<b>10</b>	<b>6</b>	<b>—</b>	<b>1</b>	<b>—</b>	<b>10</b>	<b>—</b>	<b>—</b>	<b>—</b>
—	—	—	—	—	—	—	—	—
—	6	—	—	—	—	7	—	—
—	6	—	—	—	—	7	—	—
—	1	—	—	—	—	—	—	1
7	13	—	1	1	6	4	3	—
—	3	—	1	—	—	2	—	—
1	—	—	—	—	—	—	—	—
1	1	—	—	—	—	1	—	—
—	—	—	—	—	—	—	—	—
—	—	—	—	—	2	—	—	—
<b>9</b>	<b>17</b>	<b>—</b>	<b>2</b>	<b>1</b>	<b>8</b>	<b>7</b>	<b>3</b>	<b>1</b>
<b>4,977</b>	<b>2,295</b>	<b>2,645</b>	<b>1,864</b>	<b>1,000</b>	<b>5,612</b>	<b>1,155</b>	<b>1,700</b>	<b>795</b>

Verzeichnis der ...

Kategorie		Werte				Zusammenfassung	
Code	Bezeichnung	Wert 1	Wert 2	Wert 3	Wert 4	Summe	Prozent
100	...	100	100	100	100	400	100%
101	...	101	101	101	101	404	101%
102	...	102	102	102	102	408	102%
103	...	103	103	103	103	412	103%
104	...	104	104	104	104	416	104%
105	...	105	105	105	105	420	105%
106	...	106	106	106	106	424	106%
107	...	107	107	107	107	428	107%
108	...	108	108	108	108	432	108%
109	...	109	109	109	109	436	109%
110	...	110	110	110	110	440	110%
111	...	111	111	111	111	444	111%
112	...	112	112	112	112	448	112%
113	...	113	113	113	113	452	113%
114	...	114	114	114	114	456	114%
115	...	115	115	115	115	460	115%
116	...	116	116	116	116	464	116%
117	...	117	117	117	117	468	117%
118	...	118	118	118	118	472	118%
119	...	119	119	119	119	476	119%
120	...	120	120	120	120	480	120%
121	...	121	121	121	121	484	121%
122	...	122	122	122	122	488	122%
123	...	123	123	123	123	492	123%
124	...	124	124	124	124	496	124%
125	...	125	125	125	125	500	125%
126	...	126	126	126	126	504	126%
127	...	127	127	127	127	508	127%
128	...	128	128	128	128	512	128%
129	...	129	129	129	129	516	129%
130	...	130	130	130	130	520	130%
131	...	131	131	131	131	524	131%
132	...	132	132	132	132	528	132%
133	...	133	133	133	133	532	133%
134	...	134	134	134	134	536	134%
135	...	135	135	135	135	540	135%
136	...	136	136	136	136	544	136%
137	...	137	137	137	137	548	137%
138	...	138	138	138	138	552	138%
139	...	139	139	139	139	556	139%
140	...	140	140	140	140	560	140%
141	...	141	141	141	141	564	141%
142	...	142	142	142	142	568	142%
143	...	143	143	143	143	572	143%
144	...	144	144	144	144	576	144%
145	...	145	145	145	145	580	145%
146	...	146	146	146	146	584	146%
147	...	147	147	147	147	588	147%
148	...	148	148	148	148	592	148%
149	...	149	149	149	149	596	149%
150	...	150	150	150	150	600	150%

## II. Einteilung des Kantons

in

Zivil-, Kirch-, Primarschul- u. Sekundarschul-Gemeinden

und die

Hauptergebnisse der Volkszählung in denselben.



a) Zivil-Gemeinden.

1. Gemeindeweise Darstellung.

Ordnungsnummer und Anzahl der Zivil-Gemeinden	Politische * und Zivil-Gemeinden	Zahl der			Ordnungsnummer und Anzahl der Zivil-Gemeinden	Politische und Zivil-Gemeinden	Zahl der		
		Wohnhäuser	Hau-shaltungen	Wohnbevölkerung			Wohnhäuser	Hau-shaltungen	Wohnbevölkerung
—	<b>Bezirk Zürich 1920</b>	—	—	—					
2	1910	44	63	340					
	<i>Aeugst.</i>								
1	Aeugst . . . . .	52	57	248					
2	Aeugsterthal . . . . .	47	62	282					
3	Wergli . . . . .	9	9	44					
	<i>Kappel.</i>								
4	Hauptikon . . . . .	17	18	85					
5	Kappel . . . . .	32	34	324					
6	Uerzlikon . . . . .	56	59	232					
	<i>Mettmenstetten.</i>								
7	Dachelsen . . . . .	36	43	202					
8	Hefferswil . . . . .	30	30	141					
9	Mettmenstetten . . . . .	199	222	907					
10	Roßau . . . . .	43	50	253					
	<i>Stallikon.</i>								
11	Dägerst-Buchenegg . . . . .	43	45	264					
12	Gamlikon . . . . .	14	14	71					
13	Sellenbüren . . . . .	20	20	109					
14	Stallikon . . . . .	21	23	112					
14	<b>Bez. Affoltern 1920</b>	<b>619</b>	<b>686</b>	<b>3,274</b>					
15	1910	616	676	3,256					
—	<b>Bezirk Horgen 1920</b>	—	—	—					
3	1910	932	1,851	8,056					
	<i>Stäfa.</i>								
15	Uerikon . . . . .	76	104	397					
1	<b>Bezirk Meilen 1920</b>	<b>76</b>	<b>104</b>	<b>397</b>					
1	1910	73	102	394					
	<i>Bäretswil.</i>								
16	Adetswil . . . . .	125	136	508					
17	Bäretswil . . . . .	191	264	1,055					
	<i>Dürnten.</i>								
18	Dürnten, Ober- . . . . .	139	196	872					
19	„ Unter- . . . . .	121	183	745					
20	Tann . . . . .	185	391	1,544					
	<i>Goßau.</i>								
21	Bertschikon . . . . .	74	79	344					
22	Goßau . . . . .	125	167	640					
23	Grüt . . . . .	42	49	181					
24	Herschmettlen . . . . .	41	43	187					
25	Otikon . . . . .	86	101	385					
26	Thäli . . . . .	64	68	293					
	<i>Grünigen.</i>								
27	Grünigen . . . . .	65	89	347					
	<i>Hinwil.</i>								
28	Hinwil . . . . .	226	333	1,282					
29	Wernetshausen . . . . .	81	97	407					
	<i>Wetzikon.</i>								
30	Ettenhausen . . . . .	86	108	414					
31	Kempten . . . . .	272	437	1,758					
32	Robank . . . . .	51	69	300					
33	Robenhausen . . . . .	137	229	880					
34	Wetzikon, Ober- . . . . .	341	583	2,294					
35	„ Unter- . . . . .	170	268	1,036					
20	<b>Bezirk Hinwil 1920</b>	<b>2,622</b>	<b>3,890</b>	<b>15,472</b>					
18	1910	2,377	3,465	13,850					
	<i>Dübendorf.</i>								
36	Dübendorf . . . . .	477	714	3,110					
37	Gfenn . . . . .	35	38	188					
38	Hermikon . . . . .	13	15	80					
	<i>Egg.</i>								
39	Egg . . . . .	71	89	337					
40	Elßlingen . . . . .	108	136	584					
41	Lieburg . . . . .	37	38	175					
	<i>Maur.</i>								
42	Aesch . . . . .	64	66	338					
43	Binz . . . . .	35	36	161					
44	Ebmatingen . . . . .	40	45	197					
45	Maur . . . . .	114	124	572					
46	Ueßikon . . . . .	42	42	184					
	<i>Mönchaltorf.</i>								
47	Brand . . . . .	20	21	92					
48	Mönchaltorf . . . . .	116	124	516					

\* Es werden — als Gruppen-Ueberschriften — nur die Namen derjenigen politischen Gemeinden aufgeführt, in welchen Zivil-Gemeinden bestehen. Die Zugehörigkeit der einzelnen Weiler und Höfe zu den verschiedenen Zivilgemeinde-Verbänden ist im dritten Abschnitt (Seite 88 und folgende) ersichtlich.

**Zivil-Gemeinden.**

Ordnungsnummer und Anzahl der Zivil-Gemeinden	Politische und Zivil-Gemeinden	Zahl der			Ordnungsnummer und Anzahl der Zivil-Gemeinden	Politische und Zivil-Gemeinden	Zahl der		
		Wohnhäuser	Haushaltungen	Wohnbevölkerung			Wohnhäuser	Haushaltungen	Wohnbevölkerung
	<i>Uster.</i>				83	Tagelswangen . . .	54	58	379
49	Freudwil . . . . .	28	28	169	84	Winterberg . . .	51	84	393
50	Nänikon . . . . .	96	113	496		<i>Pfäffikon.</i>			
51	Nossikon . . . . .	47	66	290	85	Auslikon . . . . .	49	59	244
52	Riedikon . . . . .	50	61	281	86	Balm, Ober- . . . .	21	21	116
53	Sulzbach . . . . .	57	59	263	87	„ Unter- . . . . .	21	21	93
54	Uster, Kirch- . . . .	522	973	3,929	88	Faichrüti . . . . .	22	23	106
55	„ Nieder- . . . . .	175	311	1,269	89	Hermatswil . . . . .	29	29	144
56	„ Ober- . . . . .	171	376	1,862	90	Irgenhausen . . . .	67	113	470
57	Wermatswil . . . . .	41	45	186	91	Oberwil . . . . .	22	28	111
58	Werrikon . . . . .	27	29	113	92	Pfäffikon . . . . .	285	431	1,866
59	Winikon . . . . .	25	30	141	93	Sulzberg . . . . .	20	22	97
	<i>Volketswil.</i>				94	Wallikon . . . . .	30	35	164
60	Gutenswil . . . . .	75	80	366		<i>Russikon.</i>			
61	Hegnau . . . . .	79	91	367	95	Gündisau . . . . .	34	36	144
62	Kindhausen . . . . .	30	31	146	96	Ludetswil . . . . .	13	16	72
63	Volketswil . . . . .	111	131	553	97	Madetswil . . . . .	41	42	158
64	Zimikon . . . . .	24	24	133	98	Rumlikon . . . . .	28	29	147
	<i>Wangen.</i>				99	Russikon . . . . .	103	161	655
65	Brüttsellen . . . . .	100	163	798	100	Sennhof . . . . .	23	24	132
66	Wangen . . . . .	106	120	612	101	Wilhof . . . . .	24	24	107
<b>31</b>	<b>Bezirk Uster 1920</b>	<b>2,936</b>	<b>4,219</b>	<b>18,508</b>		<i>Weißlingen.</i>			
33	1910	2,906	4,083	18,104	102	Dettenried . . . . .	25	29	128
	<i>Bauma.</i>				103	Lendikon . . . . .	14	14	65
67	Bauma . . . . .	120	212	762	104	Neschwil . . . . .	36	37	203
	<i>Hittnau.</i>				105	Theilingen . . . . .	58	64	305
68	Dürstelen . . . . .	44	45	181	106	Weißlingen . . . . .	111	145	602
69	Hasel . . . . .	43	44	178		<i>Wila.</i>			
70	Hittnau, Ober- . . . .	106	107	423	107	Wila . . . . .	106	140	637
71	„ Unter- . . . . .	84	99	401		<i>Wildberg.</i>			
72	Isikon . . . . .	26	27	99	108	Ehriikon . . . . .	27	28	147
	<i>Illnau.</i>				109	Schalchen . . . . .	50	53	283
73	Bisikon . . . . .	38	42	189	110	Wildberg . . . . .	53	53	263
74	Effretikon . . . . .	82	132	554	<b>44</b>	<b>Bezirk Pfäffikon 1920</b>	<b>2,537</b>	<b>3,307</b>	<b>14,489</b>
75	Illnau, Ober- . . . .	64	77	355	44	1910	2,505	3,090	13,677
76	„ Unter- . . . . .	118	156	617		<i>Bertschikon.</i>			
77	Oberhofgemeinde . . .	73	79	453	111	Bertschikon . . . . .	20	23	129
78	Ottikon . . . . .	83	106	471	112	Gündlikon . . . . .	12	15	68
79	Rikon . . . . .	72	97	401	113	Gundetswil . . . . .	33	37	170
	<i>Kyburg.</i>				114	Kefikon* . . . . .	12	13	59
80	Kyburg . . . . .	36	42	171	115	Libensberg . . . . .	23	23	116
	<i>Lindau.</i>				116	Stegen . . . . .	11	11	66
81	Grafstall . . . . .	87	163	713	117	Zünikon . . . . .	18	21	84
82	Lindau . . . . .	44	60	290					

\* Kefikon, zürch. und thurg. Tell (letzterer nicht inbegriffen).

**Zivil-Gemeinden.**

Ordnungsnummer und Anzahl der Zivil-Gemeinden	Politische und Zivil-Gemeinden	Zahl der			Ordnungsnummer und Anzahl der Zivil-Gemeinden	Politische und Zivil-Gemeinden	Zahl der					
		Wohnhäuser	Haushaltungen	Wohnbevölkerung			Wohnhäuser	Haushaltungen	Wohnbevölkerung			
										vom 1. Dez. 1920		
	<i>Dägerlen.</i>											
118	Benk . . . . .	8	9	51	155	Attikon-Wallikon . . . . .	19	20	107			
119	Berg . . . . .	19	20	114	156	Buch . . . . .	9	9	69			
120	Dägerlen . . . . .	10	11	57	157	Menzengrüt . . . . .	13	14	63			
121	Oberwil . . . . .	29	30	177	158	Wiesendangen . . . . .	155	178	802			
122	Rutschwil . . . . .	24	27	127		<i>Zell.</i>						
	<i>Dinhard.</i>				159	Au-Kollbrunn . . . . .	141	221	940			
123	Dinhard . . . . .	36	38	208	160	Langenhard . . . . .	52	65	352			
124	Eschlikon . . . . .	26	27	170	161	Rikon* . . . . .	90	130	567			
125	Grüt, Vorder- . . . . .	6	6	47	162	Zell . . . . .	106	137	636			
126	Sulz . . . . .	33	35	180	<b>52</b>	<b>Bezirk Winterthur 1920</b>	<b>2,283</b>	<b>2,967</b>	<b>13,638</b>			
127	Welsikon . . . . .	26	33	147	67	1910	3,224	4,374	19,870			
	<i>Elgg.</i>					<i>Adlikon.</i>						
128	Elgg . . . . .	217	422	1,721	163	Adlikon . . . . .	43	43	222			
	<i>Hagenbuch.</i>				164	Dätwil . . . . .	23	23	119			
129	Hagenbuch . . . . .	71	77	381	165	Niederwil . . . . .	19	19	89			
130	Schneit . . . . .	36	37	157		<i>Andelfingen, Klein.</i>						
	<i>Hofstetten.</i>				166	Alten . . . . .	43	45	223			
131	Dickbuch . . . . .	33	35	179	167	Andelfingen, Klein- . . . . .	98	129	503			
132	Geretswil . . . . .	12	13	66	168	Oerlingen . . . . .	49	55	262			
133	Hofstetten . . . . .	21	22	113		<i>Berg a. I.</i>						
134	Huggenberg . . . . .	10	11	53	169	Berg a. I. . . . .	73	73	314			
135	Wenzikon . . . . .	14	16	71	170	Gräslikon . . . . .	32	33	150			
	<i>Neftenbach.</i>					<i>Feuerthalen.</i>						
136	Aesch . . . . .	31	32	160	171	Feuerthalen . . . . .	190	487	1,974			
137	Hünikon . . . . .	40	44	240	172	Langwiesen . . . . .	59	111	507			
138	Neftenbach . . . . .	179	278	1,238		<i>Marthalen.</i>						
139	Ried . . . . .	15	16	80	173	Ellikon a. Rh. . . . .	19	20	102			
	<i>Schlatt.</i>				174	Marthalen . . . . .	204	249	1,194			
140	Schlatt, Unter- . . . . .	66	66	304		<i>Thalheim.</i>						
141	Waltenstein . . . . .	33	34	192	175	Gütlikhausen . . . . .	31	31	136			
	<i>Seuzach.</i>				176	Thalheim . . . . .	64	64	319			
142	Ohringen, Ober- . . . . .	23	30	149		<i>Trüllikon.</i>						
143	„ Unter- . . . . .	20	23	119	177	Rudolfingen . . . . .	59	66	314			
144	Seuzach . . . . .	122	157	691	178	Trüllikon . . . . .	76	97	460			
	<i>Turbenthal.</i>				179	Wildensbuch . . . . .	24	25	124			
145	Hutzikon . . . . .	116	164	679		<i>Waltalingen.</i>						
146	Landenberg . . . . .	24	25	115	180	Guntalingen . . . . .	63	63	322			
147	Neubrunn . . . . .	30	31	150	181	Waltalingen . . . . .	46	46	217			
148	Oberhofen . . . . .	28	31	163	<b>19</b>	<b>Bezirk Andelfingen 1920</b>	<b>1,215</b>	<b>1,679</b>	<b>7,551</b>			
149	Ramsberg . . . . .	12	12	57	19	1910	1,176	1,626	7,430			
150	Schmidrüti . . . . .	37	38	129								
151	Seelmatten . . . . .	32	32	147								
152	Steinenbach . . . . .	19	22	95								
153	Tablat . . . . .	19	29	98								
154	Turbenthal . . . . .	92	117	585								

\* Von Wildberg Außer-Rikon mit 8 Häusern, 8 Haushaltungen und 52 Einwohnern.

**Zivil-Gemeinden.**

Ordnungsnummer und Anzahl der Zivil-Gemeinden	Politische und Zivil-Gemeinden	Zahl der			Ordnungsnummer und Anzahl der Zivil-Gemeinden	Politische und Zivil-Gemeinden	Zahl der		
		Wohnhäuser	Haushaltungen	Wohnbevölkerung			Wohnhäuser	Haushaltungen	Wohnbevölkerung
	<i>Embrach, Ober-</i>				197	Niederhasli . . . . .	64	77	371
182	Embrach, Ober- . . . . .	43	44	256	198	Oberhasli . . . . .	62	68	376
183	Wagenburg, Unter-	52	57	388		<i>Oberglatt.</i>			
	<i>Freienstein.</i>				199	Hofstetten . . . . .	31	31	188
184	Freienstein . . . . .	139	213	917	200	Oberglatt . . . . .	136	136	647
185	Teufen . . . . .	52	65	337		<i>Regensdorf.</i>			
	<i>Nürens Dorf.</i>				201	Adlikon . . . . .	27	28	128
186	Baltenswil . . . . .	35	53	269	202	Regensdorf * . . . . .	94	144	710
187	Birchwil . . . . .	23	30	186	203	Watt . . . . .	67	98	743
188	Breite-Hakab . . . . .	20	27	152		<i>Stadel.</i>			
189	Nürens Dorf . . . . .	53	77	366	204	Stadel . . . . .	109	117	614
190	Oberwil . . . . .	28	28	139	205	Windlach . . . . .	78	78	512
	<i>Winkel.</i>					<i>Steinmaur.</i>			
191	Rüti . . . . .	34	34	214	206	Steinmaur, Nieder-	36	41	202
192	Winkel . . . . .	50	57	296	207	„ Ober-	58	63	342
<b>11</b>	<b>Bezirk Bülach 1920</b>	<b>529</b>	<b>685</b>	<b>3,520</b>	208	Sünikon . . . . .	48	54	261
17	1910	1,101	1,482	7,448	<b>16</b>	<b>Bezirk Dielsdorf 1920</b>	<b>943</b>	<b>1,080</b>	<b>5,861</b>
	<i>Neerach.</i>				16	1910	891	1,022	5,572
193	Neerach . . . . .	89	93	463					
194	Ried . . . . .	16	23	113					
	<i>Niederhasli.</i>								
195	Mettmenhasli . . . . .	15	15	112					
196	Nassenwil . . . . .	13	14	79					

\* Von der Strafanstalt gehören: Torbau, 7 Beamten- und Angestellten-Häuser, sowie das Weiberhaus zur Zivilgemeinde Regensdorf, das Männerhaus und 3 Beamten-Häuser zur Zivilgemeinde Watt.

**2. Bezirksweise Uebersicht.**

Bezirke	Zahl der Zivil-Gemeinden		Wohnhäuser		Haushaltungen		Wohnbevölkerung		Zivilgemeinde-Bevölkerung in % der Gesamt-Bevölkerung	
			in den Zivil-Gemeinden							
	1920	1910	1920	1910	1920	1910	1920	1910	1920	1910
Zürich . . . . .	—	2	—	44	—	63	—	340	—	0,1
Affoltern . . . . .	14	15	619	616	686	676	3,274	3,256	24,2	24,6
Horgen . . . . .	—	3	—	932	—	1,851	—	8,056	—	17,9
Meilen . . . . .	1	1	76	73	104	102	397	394	1,6	1,7
Hinwil . . . . .	20	18	2,622	2,377	3,890	3,465	15,472	13,850	41,9	39,1
Uster . . . . .	31	33	2,936	2,906	4,219	4,083	18,508	18,104	87,8	88,9
Pfäffikon . . . . .	44	44	2,537	2,505	3,307	3,090	14,489	13,677	76,9	76,5
Winterthur . . . . .	52	67	2,283	3,224	2,967	4,374	13,638	19,870	20,0	31,1
Andelfingen . . . . .	19	19	1,215	1,176	1,679	1,626	7,551	7,430	41,0	41,3
Bülach . . . . .	11	17	529	1,101	685	1,482	3,520	7,448	13,8	31,9
Dielsdorf . . . . .	16	16	943	891	1,080	1,022	5,861	5,572	35,5	37,3
<b>Kanton</b>	<b>208</b>	<b>235</b>	<b>13,760</b>	<b>15,845</b>	<b>18,617</b>	<b>21,834</b>	<b>82,710</b>	<b>97,997</b>	<b>15,4</b>	<b>19,4</b>

## b) Protestantische Kirch-Gemeinden.

### 1. Gemeindeweise Darstellung.

Nummer und Anzahl der Kirch-Gemeinden	Kirch-Gemeinden	Zahl der Pfarrstellen	Protestantische Wohnbevölkerung 1. Dezember 1920			Zugehörige politische Gemeinden und Teile von solchen	Zugehörige Primarschul-Gemeinden und Teile von solchen		
			Schweizer	Ausländer	Zusammen				
1	Fraumünster . . .	1	483	83	566	Zürich 1, Stadtkreis	Zürich 1		
2	Großmünster . . .	2	3,162	543	3,705				
3	St. Peter . . . . .	2	4,587	787	5,374				
4	Predigern . . . . .	2	4,091	702	4,793				
5	Enge . . . . .	3	7,020	736	7,756				
	Fil. Leimbach		(410)	(43)	(453)			„ 2, „	„ 2
6	Wollishofen . . .	1	3,600	377	3,977			„ 3, 4 u 5 „	„ 3
7	Außersihl . . . . .	7	26,298	2,903	29,201				
8	Wiedikon . . . . .	3	17,159	2,736	19,895			„ 6, „	„ 4
9	Obersträß . . . . .	2	7,500	982	8,482				
10	Untersträß . . . .	2	7,788	1,020	8,808			„ 7 u 8 „	„ 5
11	Wipkingen . . . .	2	7,122	933	8,055				
12	Fluntern . . . . .	1	3,744	561	4,305				
13	Neumünster . . . .	6	25,801	3,862	29,663				
13	Stadt Zürich . . .	34	118,355	16,225	134,580				
14	Albisrieden . . . .	1	1,246	147	1,393	Albisrieden	Albisrieden		
15	Altstetten . . . . .	1	3,695	348	4,043	Altstetten	Altstetten		
16	Birmensdorf . . . .	1	1,310	52	1,362	Aesch u. Birmensdorf	Aesch u. Birmensdorf		
17	Höngg . . . . .	1	3,358	239	3,597	Höngg, Ober-Engstringen teilweise.	Höngg. Von Ober-Engstringen ein Teil des Dorfes, nebst Eggbühl, Landsrain, Risi und Rütihof.		
18	Schlieren . . . . .	1	2,149	121	2,270	Schlieren	Schlieren		
19	Schwamendingen	2	5,918	381	6,299	Oerlikon. Schwamendingen, von Wallisellen Herzogenmühle mit 37 protestantischen Einwohnern.	Oerlikon, Schwamendingen		
20	Seebach . . . . .	1	3,046	224	3,270	Seebach	Seebach		
21	Uitikon . . . . .	1	313	4	317	Uitikon	Uitikon		
22	Urdorf-Dietikon	2	4,025	255	4,280	Dietikon reform. Teil, Nieder-Urdorf, Ober-Urdorf, ferner der reform. Teil der aarg. Gemeinden Bergdietikon, Killwangen u. Spreitenbach.	Dietikon reform. Teil, Urdorf, ferner der reform. Teil von aarg. Gwinden, Killwangen, Kindhausen und Spreitenbach.		
23	Filiale Urdorf		(791)	(32)	(823)	(Ob.- u. Nied.-Urdorf)	(Urdorf)		
	Weiningen . . . . .	1	1,404	38	1,442	Unter-Engstringen, Geroldswil, Oetwil a. d. L., Ober-Engstringen teilweise, Weiningen.	Unt.-Engstringen, Oetwil-Geroldswil, Weiningen. Von Ober-Engstringen ein Teil des Dorfes nebst Ankenhof, Güteli, Paradies und Rütlenen.		
24	Witikon . . . . .	1	348	32	380	Witikon	Witikon		
25	Zollikon . . . . .	1	2,330	210	2,540	Zollikon	Zollikon		
25	<b>Bezirk Zürich</b> . . . . . (nebst Herzogenmühle mit 37 und aarg. Ortschaften mit 809 protest. Einwohnern)	<b>48</b>	<b>147,497</b>	<b>18,276</b>	<b>165,773</b>				

### Protestantische Kirch-Gemeinden.

Nummer und Anzahl der Kirch-Gemeinden	Kirch-Gemeinden	Zahl der Pfarrstellen	Protestantische Wohnbevölkerung 1. Dezember 1920			Zugehörige politische Gemeinden und Teile von solchen	Zugehörige Primarschul-Gemeinden und Teile von solchen
			Schweizer	Ausländer	Zusammen		
26	Aeugst . . . . .	1	528	2	530	Aeugst	Aeugst, Aeugsterthal
27	Affoltern . . . . .	1	2,185	94	2,279	Affoltern	Affoltern, Zwillingen
28	Bonstetten . . . . .	1	568	9	577	Bonstetten	Bonstetten
29	Hausen . . . . .	1	1,180	36	1,216	Hausen	Hausen
30	Hedingen . . . . .	1	783	9	792	Hedingen	Hedingen
31	Kappel . . . . .	1	558	3	561	Kappel	Kappel, Uerzlikon
32	Knonau . . . . .	1	444	4	448	Knonau	Knonau
33	Maschwanden . . . . .	1	373	—	373	Maschwanden	Maschwanden
34	Mettmenstetten . . . . .	1	1,298	16	1,314	Mettmenstetten	Mettmenstetten, Dachelsen, Hefferswil, RoBau.
35	Obfelden . . . . .	1	1,041	36	1,077	Obfelden	Obfelden
36	Ottenschwil . . . . .	1	865	18	883	Ottenschwil	Ottenschwil
37	Rifferswil . . . . .	1	408	10	418	Rifferswil	Rifferswil
38	Stallikon . . . . .	1	818	27	845	Stallikon, Wettswil	Buchenegg-Dägerst, Stallikon, Wettswil.
<b>13</b>	<b>Bezirk Affoltern</b>	<b>13</b>	<b>11,049</b>	<b>264</b>	<b>11,313</b>		
39	Adliswil . . . . .	1	3,555	210	3,765	Adliswil	Adliswil
40	Hirzel . . . . .	1	888	18	906	Hirzel	Hirzel
41	Horgen . . . . .	2	6,446	343	6,789	Horgen	Horgen
42	Hütten . . . . .	1	383	6	389	Hütten (ohne Unterlaubbegg).	Hütten
43	Kilchberg . . . . .	1	2,596	192	2,788	Kilchberg	Kilchberg
44	Langnau . . . . .	1	1,350	46	1,396	Langnau	Langnau, von Horgen Risleten.
45	Oberrieden . . . . .	1	1,194	45	1,239	Oberrieden	Oberrieden
46	Richterswil . . . . .	1	3,102	170	3,272	Richterswil	Richterswil
47	Rüschlikon . . . . .	1	1,737	177	1,914	Rüschlikon	Rüschlikon
48	Schönenberg . . . . .	1	886	16	902	Schönenberg. Von Hütten Unt.-Laubbegg.	Schönenberg
49	Thalwil . . . . .	2	5,290	315	5,605	Thalwil	Thalwil
50	Wädenswil . . . . .	2	6,721	390	7,111	Wädenswil	Langrüttli, Ort, Stocken, Wädenswil.
<b>12</b>	<b>Bezirk Horgen</b>	<b>15</b>	<b>34,148</b>	<b>1,928</b>	<b>36,076</b>		
51	Erlenbach . . . . .	1	1,333	88	1,421	Erlenbach	Erlenbach
52	Herrliberg . . . . .	1	1,045	88	1,133	Herrliberg	Herrliberg
	Filiale Wetzwil		(203)	(1)	(204)		
53	Hombrechtikon . . . . .	1	2,119	54	2,173	Hombrechtikon	Hombrechtikon
54	Küsnacht . . . . .	1	3,374	323	3,697	Küsnacht	Küsnacht
55	Männedorf . . . . .	1	2,738	162	2,900	Männedorf	Männedorf
56	Meilen . . . . .	1	3,240	201	3,441	Meilen	Meilen
57	Oetwil . . . . .	1	863	34	897	Oetwil	Oetwil
58	Stäfa . . . . .	1	3,765	173	3,938	Stäfa	Stäfa
59	Uetikon . . . . .	1	1,624	60	1,684	Uetikon	Uetikon
60	Zumikon . . . . .	1	574	30	604	Zumikon	Zumikon
<b>10</b>	<b>Bezirk Meilen</b>	<b>10</b>	<b>20,675</b>	<b>1,213</b>	<b>21,888</b>		

### Protestantische Kirch-Gemeinden.

Nummer und Anzahl der Kirch-Gemeinden	Kirch-Gemeinden	Zahl der Pfarrstellen	Protestantische Wohnbevölkerung 1. Dezember 1920			Zugehörige politische Gemeinden und Teile von solchen	Zugehörige Primarschul-Gemeinden und Teile von solchen
			Schweizer	Ausländer	Zusammen		
61	Bäretswil . . . .	1	2,213	60	2,273	Bäretswil	Adetswil, Bäretswil, Bettswil, Fehrenwalsberg, Hof, Tanne, Wappenswil.
62	Bubikon . . . .	1	1,514	60	1,574	Bubikon	Bubikon
63	Dürnten . . . .	1	2,448	62	2,510	Dürnten	Ober-Dürnten, Unter-Dürnten, Tann. Von Hinwil Rothenstein.
64	Fiscenthal . . .	1	1,665	37	1,702	Fiscenthal	Boden, Bodmen, Gibswil, Hörnli, Lenzen, Oberhof, Strahlegg.
65	Goßau . . . . .	1	2,149	49	2,198	Goßau	Bertschikon (s. Mönchaltorf), Goßau, Grüt, Herschmettlen, Ottikon. Von Sulzbach Rebacher.
66	Grüningen . . . .	1	1,201	36	1,237	Grüningen	Grüningen
67	Hinwil . . . . .	1	2,645	65	2,710	Hinwil	Hinwil (siehe Wald u. Dürnten). Von Wald Bettschwendi, Niederhaus und Schaufelberg.
68	Rüti . . . . .	2	4,098	123	4,221	Rüti	Rüti
69	Seegräben . . . .	*	707	30	737	Seegräben	Seegräben
70	Wald . . . . .	2	5,379	228	5,607	Wald	Wald (siehe Hinwil). Von Hinwil Unter-Bachtel, Boden und Unter-Bach.
71	Wetzikon . . . .	2	5,302	243	5,545	Wetzikon	Wetzikon
<b>11</b>	<b>Bezirk Hinwil . .</b>	<b>13</b>	<b>29,321</b>	<b>993</b>	<b>30,314</b>		
72	Dübendorf . . . .	1	2,753	103	2,856	Dübendorf	Dübendorf, Gfenn-Hermikon, Wil-Berg.
73	Egg . . . . .	1	2,046	65	2,111	Egg	EBlingen, Hinter-Egg, Vorder-Egg.
74	Fällanden . . . .	1	681	24	705	Fällanden	Fällanden
75	Greifensee . . . .	1	253	14	267	Greifensee	Greifensee
76	Maur . . . . .	1	1,330	33	1,363	Maur	Aesch, Ebmatigen, Maur, Ueßikon.
77	Mönchaltorf . . .	1	655	13	668	Mönchaltorf	Mönchaltorf. Von Bertschikon, Gibel, Heußberg und Stockrüti.
78	Schwerzenbach . .	1	220	4	224	Schwerzenbach	Schwerzenbach
79	Uster . . . . .	2	6,768	274	7,042	Uster	Freudwil, Nänikon, Nossikon, Riedikon, Sulzbach (siehe Goßau), Kirch-Uster, Nieder-Uster, Ober-Uster, Wermatswil.
80	Volketswil . . . .	1	1,444	30	1,474	Volketswil	Volketswil
81	Wangen . . . . .	1	1,155	59	1,214	Wangen	Wangen, Brüttsellen (siehe Bassersdorf).
<b>10</b>	<b>Bezirk Uster . . .</b>	<b>11</b>	<b>17,305</b>	<b>619</b>	<b>17,924</b>		

\* In Seegräben funktioniert ein Geistlicher von Wetzikon.

### Protestantische Kirch-Gemeinden.

Nummer und Anzahl der Kirch-Gemeinden	Kirch-Gemeinden	Zahl der Pfarrstellen	Protestantische Wohnbevölkerung 1. Dezember 1920			Zugehörige politische Gemeinden und Teile von solchen	Zugehörige Primarschul-Gemeinden und Teile von solchen
			Schweizer	Ausländer	Zusammen		
82	Bauma . . . . .	1	2,506	72	2,578	Bauma	Bauma (siehe Wila). VonSternenbergHeiletsegg, Schürli, Stockwies, Sülch u. Widenwald.
83	Fehraltorf . . . . .	1	895	19	914	Fehraltorf	Fehraltorf
84	Hittnau . . . . .	1	1,168	43	1,211	Hittnau	Hittnau
85	Illnau . . . . .	1	2,854	97	2,951	Illnau	Bisikon, Horben, Illnau, Ottikon, Rikon-Effretikon.
86	Filiale Rikon Kyburg . . . . .	1	(847) 309	(24) 6	(871) 315	Kyburg	(Rikon-Effretikon) Kyburg. Von Weißlingen Weißenthal. v. Zell Seemerrüti.
87	Lindau . . . . .	1	1,527	31	1,558	Lindau	Grafstall, Lindau, Tagelswangen, Winterberg.
88	Pfäffikon . . . . .	1	3,073	116	3,189	Pfäffikon	Pfäffikon
89	Russikon . . . . .	1	1,269	24	1,293	Russikon	Gündisau, Madetswil, Rumlikon, Russikon, Sennhof-Wilhof.
90	Sternenberg . . . . .	1	516	3	519	Sternenberg	Sternenberg (vide Bauma, Wila und Turbenthal).
91	Weißlingen . . . . .	1	1,176	17	1,193.	Weißlingen	Weißlingen (siehe Kyburg). Von Zell Schwendi.
92	Wila . . . . .	1	867	31	898	Wila	Wila (s. Turbenthal). Von Bauma Au und Girentobel. Von Sternenberg Bogenhaus, Sennenhaus, Steinen, Wilhelmshaus.
93	Wildberg . . . . .	1	663	7	670	Wildberg	Schalchen, Wildberg. Von Zell Tobel und Außer-Rikon.
<b>12</b>	<b>Bezirk Pfäffikon</b>	<b>12</b>	<b>16,823</b>	<b>466</b>	<b>17,289</b>		
94	Altikon . . . . .	1	430	6	436	Altikon	Altikon
95	Brütten . . . . .	1	449	8	457	Brütten	Brütten
96	Dägerlen . . . . .	1	495	13	508	Dägerlen	Dägerlen-Rutschwil, Oberwil-Niederwil teilweise (s. Andelfingen).
97	Dättlikon . . . . .	1	369	4	373	Dättlikon	Dättlikon
98	Dinhard . . . . .	1	694	12	706	Dinhard	Dinhard. Von Rickenbach Attikon, Stat. Riedmühle, Sulz.
99	Elgg . . . . .	1	2,447	79	2,526	Elgg ohne Haggenberg Von Bertschikon die Zivilgemeind. Gündlikon und Zünikon. Von Hagenbuch die Zivilgemeinde Schneit und die Ortschaften Hagenstall u.Schneitberg. Hofstetten.	Dickbuch, Elgg, Hagenbuch (videAadorf u. Aawangen,Thurg.), Hofstetten, Huggenberg, Schneit (vide Gachnang, Thurg.). Zünikon. Von Waltenstein Einheldi u. Wenzikon.
100	Ellikon a. d. Th.	1	349	1	350	Ellikon	Ellikon
101	Elsau . . . . .	1	1,026	52	1,078	Elsau (inkl. ehemalige politische Gemeinde Schottikon).	Elsau. Von Waltenstein Tollhausen.

Protestantische Kirch-Gemeinden.

Nummer und Anzahl der Kirch-Gemeinden	Kirch-Gemeinden	Zahl der Pfarrstellen	Protestantische Wohnbevölkerung 1. Dezember 1920			Zugehörige politische Gemeinden und Teile von solchen	Zugehörige Primarschul-Gemeinden und Teile von solchen
			Schweizer	Ausländer	Zusammen		
102	Hettlingen . . .	1	462	8	470	Hettlingen	Hettlingen
103	Neftenbach . . .	1	1,575	34	1,609	Neftenbach	Neftenbach (siehe Buch a. I.)
104	Pfungen . . . . .	1	911	33	944	Pfungen	Pfungen
105	Rickenbach . . . .	1	381	1	382	Rickenbach	Rickenbach (siehe Dinhard)
106	Schlatt . . . . .	1	480	6	486	Schlatt	Schlatt, Waltenstein (siehe Elgg u. Elsau).
107	Seuzach . . . . .	1	859	26	885	Seuzach	Ohringen, Seuzach
108	Sitzberg . . . . .	1	162	1	163	Turbenthal zum Teil	Schmidrüti, Von Bühl Oberschreizen, Von Steig (Thurgau) Emmerwies, Rengerswil, Schürli (pol. Turbenthal).
109	Turbenthal . . . .	1	1,730	49	1,779	Turbenthal zum Teil	Bühl (siehe Sitzberg), Neubrunn (siehe Bichelsee, Thurg.), Turbenthal-Hutzikon, Von Sternenberg Furrershaus, Geer, Wilden u. Zelgliwies, Von Wila Freckmünd, Goßwil, Kapell, Kelleracker, Steinenbach und Tablat.
110	Wiesendangen . . .	1	950	27	977	Wiesendangen	Wiesendangen, Von Bertschikon die Zivilgemeinde Buch, ferner Wallikon, Von Gundetswil die Zivilgemeinde Menzengrüt.
111	Zell . . . . .	1	1,884	76	1,960	Zell	Zell (s. Kyburg, Weißlingen u. Wildberg).
112	Oberwinterthur . .	1	3,559	154	3,713	} Winterthur	} Winterthur
113	Seen . . . . .	1	2,814	84	2,898		
114	Töß . . . . .	1	4,431	213	4,644		
115	Veltheim . . . . .	1	4,262	218	4,480		
116	Winterthur . . . .	5	19,558	1,083	20,641		
117	Wülflingen . . . .	1	3,167	154	3,321		
	Winterthur Stadt	10	37,791	1,906	39,697		
<b>24</b>	<b>Bez. Winterthur</b>	<b>28</b>	<b>53,444</b>	<b>2,342</b>	<b>55,786</b>		

Kirchgenössig in den Kanton Thurgau.

Aadorf . . . . .	5	—	5	Elgg zum Teil	Von Elgg Haggenberg
	123	1	124	Hagenbuch zum Teil	Von Hagenbuch Egg-hof, Aathal und ein Teil des Dorfes Hagenbuch.
Aawangen . . . . .	148	2	150	Hagenbuch zum Teil	Von Hagenbuch ein Teil d. Dorfes Hagenbuch.
Bichelsee . . . . .	101	—	101	Turbenthal zum Teil	V. Neubrunn Ruetschberg und Seelmatten.
Gachnang . . . . .	494	11	505	Von Bertschikon die Zivilgemeinden Bertschikon, Gundetswil, Kefikon, Libensberg und Stegen.	Bertschikon und Gundetswil (s. Wiesendangen). Von Schneit d. Zivilgemde. Stegen (Bewangen, Sammelgrüt und Stegen).

**Protestantische Kirch-Gemeinden.**

Nummer und Anzahl der Kirch-Gemeinden	Kirch-Gemeinden	Zahl der Pfarrstellen	Protestantische Wohnbevölkerung 1. Dezember 1920			Zugehörige politische Gemeinden und Teile von solchen	Zugehörige Primarschul-Gemeinden und Teile von solchen
			Schweizer	Ausländer	Zusammen		
118	Andelfingen . . .	1	2,346	51	2,397	Adlikon, Groß-Andelfingen, Klein-Andelfingen, Humlikon.	Adlikon, Alten, Groß-Andelfingen, Klein-Andelfingen, Humlikon, Oerlingen. Von Oberwil-Niederwil die Zivilgemeinde Niederwil.
119	Benken . . . . .	1	492	4	496	Benken	Benken
120	Berg . . . . .	1	446	4	450	Berg	Berg
121	Buch . . . . .	1	459	1	460	Buch	Buch. Von Neftenbach Ober-Hub.
122	Dorf . . . . .	1	307	9	316	Dorf	Dorf
123	Feuerthalen . . .	1	1,576	149	1,725	Feuerthalen	Feuerthalen, Langwiesen
124	Flaach . . . . .	1	1,020	19	1,039	Flaach, Volken	Flaach, Volken
125	Henggart . . . . .	1	365	13	378	Henggart	Henggart
126	Laufen . . . . .	1	2,030	83	2,113	Dachsen, Flurlingen, Laufen-Uhwiesen.	Dachsen, Flurlingen, Nol, Uhwiesen.
127	Filiale Uhwiesen-Dachsen		(1,233)	(93)	(1,326)		(Uhwiesen, Dachsen)
	Marthalen . . . .	1	2,446	54	2,500	Marthalen	Ellikon a. Rh. Marthalen, Rheinau, reform. Teil.
	Filiale Ellikon a. Rh.		(1,353)	(12)	(1,365)		(Ellikon mit 1271 prot. Einw. von Rheinau inkl. Pflegeanstalt).
128	Ossingen . . . . .	1	843	7	850	Ossingen	Ossingen
129	Stammheim . . . .	1	1,817	32	1,849	Ober-Stammheim(ohne Wilen) Unter-Stammheim. Waltalingen.	Guntalingen, Ober-Stammheim, Unter-Stammheim, Waltalingen.
	Filiale Waltalingen .		(523)	(6)	(529)		(Guntalingen, Waltalingen).
130	Thalheim . . . . .	*	435	8	443	Thalheim	Gütikhausen, Thalheim
131	Trüllikon . . . . .	1	1,157	46	1,203	Trüllikon, Truttikon	Rudolfingen, Trüllikon, Truttikon, Wildensbuch.
	Fil. Truttikon		(319)	(5)	(324)		(Truttikon)
<b>14</b>	<b>Bez. Andelfingen</b>	<b>13</b>	<b>15,739</b>	<b>480</b>	<b>16,219</b>		

\* Die Pastoration von Thalheim wird durch den Geistlichen in Altikon besorgt.

**Kirchgenössig in den Kanton Thurgau.**

Neunform . . . . .		73	—	73	Von Ober-Stammheim Wilen.	Wilen-Uerschhausen
--------------------	--	----	---	----	---------------------------	--------------------

### Protestantische Kirch-Gemeinden.

Nummer und Anzahl der Kirch-Gemeinden	Kirch-Gemeinden	Zahl der Pfarrstellen	Protestantische Wohnbevölkerung 1. Dezember 1920			Zugehörige politische Gemeinden und Teile von solchen	Zugehörige Primarschul-Gemeinden und Teile von solchen
			Schweizer	Ausländer	Zusammen		
132	Bassersdorf . . .	1	2,152	69	2,221	Bassersdorf, Nürensdorf	Bassersdorf, Nürensdorf (s. Embrach). Von Brüttrissen Baltenwil.
	Filiale Breite		(148)	(1)	(149)		(Breite)
133	Bülach . . . . .	2	4,648	134	4,782	Bachenbülach, Bülach, Hochfelden, Höri, Winkel.	Bachenbülach, Bülach, Hochfelden, Höri, Rüti, Winkel.
134	Dietlikon . . . . .	1	641	26	667	Dietlikon	Dietlikon
135	Eglisau . . . . .	1	1,215	37	1,252	Eglisau	Eglisau, Töbriedern
136	Embrach . . . . .	1	2,080	59	2,139	Ober-Embrach, Unt-Embrach	Ober-Embrach, Unter-Embrach, Unter-Wagenburg. Von Freienstein Neumoos, Geißberg, Weißalden u. ein Teil der Bahnstation Embrach. Von Klotten Bännikon und Eigenthal. Von Nürensdorf Bülhof. Von Rorbas Haummühle, Studerwies und ein Teil d. Bahnstation Embrach.
137	Glattfelden . . . . .	1	1,621	61	1,682	Glattfelden	Glattfelden
138	Klotten . . . . .	1	2,295	67	2,362	Klotten, Opfikon	Klotten (siehe Embrach), Opfikon.
139	Lufingen . . . . .	1	357	—	357	Lufingen	Lufingen
140	Rafz . . . . .	1	1,404	20	1,424	Rafz	Rafz
141	Rorbas . . . . .	1	2,277	81	2,358	Freienstein, Rorbas	Freienstein (siehe Embrach), Rorbas (siehe Embrach), Teufen.
142	Wallisellen . . . . .	1	2,072	128	2,200	Wallisellen (ohne Herzogenmühle).	Wallisellen
143	Wil . . . . .	1	1,506	35	1,541	Hüntwangen, Wasterkingen, Wil.	Hüntwangen, Wasterkingen, Wil.
	Filiale Wasterkingen .		(285)	(8)	(293)		(Wasterkingen)
<b>12</b>	<b>Bezirk Bülach .</b> (ohne Herzogenmühle mit 37 protestant. Einwohnern).	<b>13</b>	<b>22,268</b>	<b>717</b>	<b>22,985</b>		
144	Affoltern b. Zch.	1	1,731	91	1,822	Affoltern b. Zch.	Affoltern b. Zch.
145	Bachs . . . . .	1	527	2	529	Bachs. Von Fisibach (Aargau) die Höfe Hägelen und Waldhausen mit 42 prot. Einwohnern.	Bachs, Thal mit den zugehörigen aargauischen Höfen Hägelen und Waldhausen.
146	Buchs . . . . .	1	497	5	502	Buchs	Buchs
147	Dällikon . . . . .	1	498	9	507	Dällikon, Dänikon	Dällikon, Dänikon, Hüttikon (siehe Otelfingen).
148	Dielsdorf . . . . .	1	717	20	737	Dielsdorf	Dielsdorf
149	Niederhasli . . . . .	1	1,405	20	1,425	Niederglatt, Niederhasli	Niederglatt-Nöschikon Niederhasli.
	Fil. Oberhasli		(348)	(2)	(350)		(Oberhasli)

Protestantische Kirch-Gemeinden.

Nummer und Anzahl der Kirch-Gemeinden	Kirch-Gemeinden	Zahl der Pfarrstellen	Protestantische Wohnbevölkerung 1. Dezember 1920			Zugehörige politische Gemeinden und Teile von solchen	Zugehörige Primarschul-Gemeinden und Teile von solchen
			Schweizer	Ausländer	Zusammen		
150	Niederweningen	1	722	10	732	Niederweningen. Von Schleinikon die Ortschaft Dachslern u. ein Teil von Wasen.	Niederweningen. Von Schleinikon die Ortschaft Dachslern u. ein Teil von Wasen.
151	Oberglatt . . .	1	743	18	761	Oberglatt	Oberglatt
152	Otelfingen . . .	1	889	12	901	Boppelsen, Hüttikon, Otelfingen	Boppelsen. Otelfingen. Von Dänikon-Hüttikon, Hüttikon.
153	Regensberg . .	1	375	9	384	Regensberg	Regensberg
154	Regensdorf . .	1	1,341	37	1,378	Regensdorf	Regensdorf
155	Rümlang . . .	1	935	41	976	Rümlang	Rümlang
156	Schöfflisdorf . .	1	748	8	756	Oberweningen, Schöfflisdorf. Von Schleinikon die Ortschaft Schleinikon und ein Teil von Wasen.	Oberweningen, Schöfflisdorf. Von Schleinikon die Ortschaft Schleinikon und ein Teil von Wasen (siehe Niederweningen).
157	Stadel . . . . .	1	1,062	12	1,074	Stadel	Stadel
158	Steinmaur . . .	1	1,248	37	1,285	Neerach, Steinmaur	Neerach, Ried, Niedersteinmaur, Obersteinmaur, Sünikon.
159	Weiach . . . . .	1	568	16	584	Weiach	Weiach
<b>16</b>	<b>Bezirk Dielsdorf</b> (nebst zwei aarg. Höfen m. 42 prot. Einwohnern).	<b>16</b>	<b>14,006</b>	<b>347</b>	<b>14,353</b>		

Protestantische Kirch-Gemeinden.

2. Bezirksweise Uebersicht.

Bezirke	Zahl der		Protestantische Wohnbevölkerung in den Kirchgemeinden			Protestantische Wohnbevölkerung in den politischen Gemeinden			
	Kirchgemeinden	Pfarrstellen	Schweizer	Ausländer	Total	1910	1920	Zunahme oder Abnahme absolut	in %
Zürich . . . . .	25	48	147,497	18,276	165,773	148,083	164,927	16,844	11,4
Affoltern . . . . .	13	13	11,049	264	11,313	11,446	11,313	—133	—1,2
Horgen . . . . .	12	15	34,148	1,928	36,076	35,321	36,076	755	2,1
Meilen . . . . .	10	10	20,675	1,213	21,888	20,628	21,888	1,260	6,1
Hinwil . . . . .	11	13	29,321	993	30,314	29,545	30,314	769	2,6
Uster . . . . .	10	11	17,305	619	17,924	17,438	17,924	486	2,8
Pfäffikon . . . . .	12	12	16,823	466	17,289	16,601	17,257	656	3,9
Winterthur . . . . .	24	28	53,444	2,342	55,786	52,783	56,703	3,920	7,4
Andelfingen . . . . .	14	13	15,739	480	16,219	15,828	16,292	464	2,9
Bülach . . . . .	12	13	22,268	717	22,985	21,263	23,022	1,759	8,3
Dielsdorf . . . . .	16	16	14,006	347	14,353	13,591	14,311	720	5,3
<b>Kanton</b>	<b>159</b>	<b>192</b>	<b>382,275</b>	<b>27,645</b>	<b>409,920</b>	<b>382,527</b>	<b>410,027</b>	<b>27,500</b>	<b>7,2</b>

**Anmerkung.** Zur Erklärung der Differenz zwischen der Zahl 409,920 als Summe der protestantischen Wohnbevölkerung in den reformierten Kirchgemeinden des Kantons einerseits und der Zahl 410,027 als Summe der protestantischen Wohnbevölkerung in den politischen Gemeinden andererseits rekapitulieren wir nach den kirchgemeindeweißen Zusammenstellungen folgendes:

- Total der Protestanten in den reformierten Kirchgemeinden des Kantons 409,920
- Dazu kommen als in den Kanton Thurgau kirchgenössige Einwohner des Kantons:
 

aus der politischen Gemeinde Elgg	— nach Aadorf . . . . .	5	
„ „ „ „	Hagenbuch — „ „ . . . . .	124	
„ „ „ „	Hagenbuch — „ Aawangen . . . . .	150	
„ „ „ „	Turbenthal — „ Bichelsee . . . . .	101	
„ „ „ „	Bertschikon — „ Gachnang . . . . .	505	
„ dem Bezirk Winterthur . . . . .			885
„ der polit. Gemeinde Ober-Stammheim — nach Neunforn . . . . .		73	
„ aus dem Bezirk Andelfingen . . . . .			73
			958
			410,878

- Abzurechnen als nicht im Kanton Zürich wohnhaft sind protestantische Einwohner des Kantons Aargau, kirchgenössig im Kanton Zürich:
 

von Bergdietikon, — kirchgenössig in Urdorf-Dietikon . . . . .	396	
„ Killwangen, — „ „ „ . . . . .	89	
„ Spreitenbach — „ „ „ . . . . .	324	
Kirchgenössig in den Bezirk Zürich . . . . .		809
von Fisibach (Hägelen und Waldhausen) kirchgenössig in Bachs, Bezirk Dielsdorf . . . . .		42
		851
<b>Verbleiben protestantische Einwohner des Kantons Zürich . . . . .</b>		<b>410,027</b>

## b) Katholische Kirch-Gemeinden.

Im Kanton Zürich bestehen 4 öffentlich-rechtlich organisierte katholische Kirchgemeinden, nämlich:

1. Die christ- oder altkatholische Kirchgemeinde Zürich, umfassend das ganze Gebiet der Stadt Zürich. Zahl der Katholiken insgesamt 60,116. Die bei der Volkszählung vorgesehene Unterscheidung der Römisch- und Christkatholischen konnte, wegen zahlreich vorgekommenen Verwechslungen, bei der definitiven Auszählung nicht durchgeführt werden, weshalb die Zahl der zur katholischen Kirchgemeinde Zürich gehörenden Einwohner nicht angegeben werden kann;
2. Die römisch-katholische Kirchgemeinde Dietikon mit 2287 Angehörigen aus der politischen Gemeinde Dietikon;
3. Die römisch-katholische Kirchgemeinde Winterthur, umfassend das Gebiet der vereinigten Stadt Winterthur mit 9317 katholischen Einwohnern;
4. Die römisch-katholische Kirchgemeinde Rheinau, umfassend das Gebiet der politischen Gemeinde Rheinau mit 672 katholischen Einwohnern.

Im übrigen bestehen in der Stadt Zürich und in einzelnen Landgemeinden eine Anzahl katholischer Kultus-Genossenschaften, deren Organisation und Tätigkeitsgebiet nicht bekannt ist.

Ueber die Zahl und Heimatangehörigkeit der katholischen Wohnbevölkerung im Kanton, orientiert die nachstehende Uebersicht nach Bezirken.

Bezirke	Zahl der katholischen Wohnbevölkerung				Zunahme der katholischen Wohnbevölkerung	
	1920			1910	absolut	o/o
	Schweizer	Ausländer	Zusammen	Total		
Zürich . . . . .	43,279	27,301	70,580	69,566	1,014	1,5
Affoltern . . . . .	1,795	380	2,175	2,052	123	6,0
Horgen . . . . .	6,914	2,919	9,833	9,411	422	4,5
Meilen . . . . .	1,947	1,007	2,954	2,713	241	8,9
Hinwil . . . . .	4,837	1,612	6,449	5,894	545	9,2
Uster . . . . .	1,824	1,206	3,030	2,831	199	7,0
Pfäffikon . . . . .	1,015	525	1,540	1,225	325	26,5
Winterthur . . . . .	7,838	2,989	10,827	10,467	360	3,4
Andelfingen . . . . .	1,388	664	2,052	2,138	- 86	-4,0
Bülach . . . . .	1,411	955	2,366	1,966	400	20,3
Dielsdorf . . . . .	1,129	422	1,551	1,405	146	10,4
<b>Kanton</b>	<b>73,377</b>	<b>39,980</b>	<b>113,357</b>	<b>109,668</b>	<b>3,689</b>	<b>3,4</b>
1910	52,072	57,596	109,668	—	—	—
1900	41,910	38,842	80,752	—	—	—

### c) Primarschul-Gemeinden und Kreise.

#### 1. Gemeindeweise Darstellung.

Nummer und Anzahl der Schul-Gemeinden	Primarschul-Gemeinden	Wohnhäuser	Haus-haltungen	Wohnbevölkerung	Anzahl der		Primarschul-kreise	Sekundarschul-kreise	Bemerkungen
		vom 1. Dezember 1920			Lehr-er	Schüler			
					vom 1. Jan. 1924				
	Zürich I . .	1,762	5,363	23,461	40	1,338	Zürich (Spezialklassen)	Zürich	Das Schulwesen der Stadt Zürich ist zentralisiert, doch verläßt die Stadt Zürich in 5 Schulkreise wie folgt: Schulkreis Stadtkreis I = 1 II = 2 III = 3, 4 u. 5 IV = 6 V = 7 u. 8
	„ II . .	1,387	4,157	16,421	34	1,216			
	„ III . .	3,652	20,536	82,658	226	7,579			
	„ IV . .	2,405	9,262	37,167	83	3,168			
	„ V . .	3,711	11,594	47,454	78	2,914			
		—	—	—	—	97			
1	Zürich, Stadt	12,917	50,912	207,161	461	16,312			
2	Aesch . . .	49	57	265	1*	42	Aesch	Birmensdorf	
3	Albisrieden . .	205	452	1,948	5	240	Albisrieden	Albisrieden	
4	Altstetten . .	468	1,361	5,979	19	723	Altstetten	Altstetten	
5	Birmensdorf . .	199	258	1,235	3	188	Birmensdorf	Birmensdorf	
6	Dietikon . . .	562	1,089	5,029	15	680	Dietikon	Dietikon	
7	Engstringen, Ober- . .	70	116	594	2	97	Engstringen, Ober-	Höngg	Mit Rütihol (pol. Höngg) 13 W., 16 H., 97 Ew. †
8	Höngg . . .	399	992	3,878	10	426	Höngg	„	Pol. Höngg ohne Rütihol (vide Ober-Engstringen)
9	Oerlikon . . .	528	1,690	7,278	18	752	Oerlikon	Oerlikon	
10	Oetwil-Geroldswil . .	78	88	472	2*	72	Oetwil-Geroldswil	Weiningen	
11	Schlieren . . .	281	644	3,052	9	412	Schlieren	Schlieren	
12	Schwamendingen . .	174	349	1,544	5	191	Schwamendingen	Oerlikon	Mit Herzogenmühle (pol. Wallisellen) 7 W., 15 H., 53 Ew.
13	Seebach . . .	365	986	4,266	13	605	Seebach	Seebach	
14	Uitikon . . .	45	69	358	1*	45	Uitikon	Birmensdorf	
15	Urdorf . . .	134	202	976	3	158	Urdorf	Dietikon	
16	Engstringen, Unter- . .	68	92	416	1	53	Weiningen	Weiningen	
17	Weiningen . . .	104	153	726	2*	77	„	„	
18	Witikon . . .	68	98	438	1	43	Witikon	Zürich V. Schulkr.	Witikon, ohne rechtliche Zugehörigkeit zu einem Sekundarschulkreis, ist vertragl. nach Zürich 7 sekundarschulgenössig. Auch die Schüler der 7. u. 8. Klasse von Witikon besuchen die Schulen der Stadt Zürich.
19	Zollikon . . .	428	714	3,004	8	306	Zollikon	Zollikon	
<b>19</b>	<b>Bezirk Zürich</b>	<b>17,142</b>	<b>60,322</b>	<b>248,619</b>	<b>579</b>	<b>21,422</b>			
20	Aeugst . . .	61	66	292	1	27	Aeugst	Affoltern a. A.	
21	Aeugsterthal . .	47	62	282	1*	48	„	„	
22	Affoltern . . .	375	626	2,496	7	241	Affoltern	„	
23	Zwillikon . . .	102	131	570	2*	83	„	„	
24	Bonstetten . . .	130	151	649	2*	87	Bonstetten	Hedingen	
25	Hausen . . .	316	349	1,462	4	156	Hausen	Hausen	
26	Hedingen . . .	170	224	924	3	96	Hedingen	Hedingen	
27	Kappel . . .	32	34	324	1	17	Kappel	Hausen	
28	Uerzlikon . . .	73	77	317	1*	49	„	„	
29	Knonau . . .	107	123	571	2	73	Knonau	Mettmenstetten	
30	Maschwanden . .	96	111	424	1	35	Maschwanden	„	

\* Die mit \* bezeichneten Gemeinden haben für 7. und 8. Klasse die Alltagschule nur im Winter. Anzahl dieser Winterschüler (7. und 8. Klasse) im Bezirk Zürich (Land) 39, vergl. die bezirksweise Uebersicht.

† Abkürzungen: W. = Wohnhäuser, H. = Haushaltungen, Ew. = Einwohner (Wohnbevölkerung).

**Primarschul-Gemeinden und Kreise.**

Nummer und Anzahl der Schul- Gemeinden	Primarschul- Gemeinden	Wohn- häuser	Haus- hal- tungen	Wohn- bevöl- kerung	Anzahl der		Primarschul- kreise	Sekundarschul- kreise	Bemerkungen
					Leh- rer	Schü- ler			
		vom 1. Dezember 1920				vom 1. Jan. 1924			
31	Dachelsen . .	36	43	202	1	22	Metmenstetten	Metmenstetten	
32	Hefferswil . .	30	30	141	1	23	"	"	
33	Metmenstetten . .	199	222	907	3	105	"	"	
34	Roßlau . . .	43	50	253	1*	19	"	"	
35	Obfelden . . .	227	325	1,286	4	159	Obfelden	Obfelden	
36	Ottenbach . .	217	258	1,006	3	119	Ottenbach	"	
37	Rifferswil . .	106	121	478	2	68	Rifferswil	Hausen	
38	Dägerst-Buchenegg .	43	45	264	1*	40	Stallikon	Hedingen	
39	Stallikon . . .	60	62	346	1*	50	"	"	
40	Wettswil . . .	57	81	328	1*	43	Wettswil	"	
<b>21</b>	<b>Bez. Affoltern</b>	<b>2,527</b>	<b>3,191</b>	<b>13,522</b>	<b>43</b>	<b>1,560</b>			
41	Adliswil . . .	443	1,271	4,855	13	535	Adliswil	Adliswil	
42	Hirzel . . . .	187	224	1,080	4*	159	Hirzel	Hirzel	
43	Horgen . . . .	999	2,032	8,489	19*	873	Horgen	Horgen	Mit Riesleten (pol. Gem. Langnau) 4 W., 4 H., 18 Ew.
44	Hütten . . . .	101	110	506	2*	90	Hütten	Richterswil	Pol. Hütten ohne Unter-Laubegg (vide Schönenberg).
45	Kilchberg . . .	392	794	3,276	8	308	Kilchberg	Kilchberg	
46	Langnau . . .	231	445	1,859	5	228	Langnau	Langnau	Pol. Langnau ohne Riesleten (vide Horgen).
47	Oberrieden . .	203	342	1,443	3	131	Oberrieden	Oberrieden	
48	Richterswil . .	585	1,180	4,527	12	587	Richterswil	Richterswil	
49	Rüschlikon . .	312	580	2,317	5	226	Rüschlikon	Rüschlikon	
50	Schönenberg . .	205	239	1,131	3*	183	Schönenberg	Wädenswil	Mit Unter-Laubegg (pol. Hütten) 2 W., 2 H., 17 Ew.
51	Thalwil . . . .	795	1,899	7,511	18	682	Thalwil	Thalwil	
52	Langrüti . . .	99	121	540	2	95	Wädenswil	Wädenswil	
53	Ort . . . . .	105	154	737	2	77	"	"	
54	Stocken . . . .	88	106	556	2*	71	"	"	
55	Wädenswil . .	694	1,823	7,476	18	761	"	"	
<b>15</b>	<b>Bez. Horgen</b>	<b>5,439</b>	<b>11,320</b>	<b>46,303</b>	<b>116</b>	<b>5,006</b>			
56	Erlenbach . . .	239	383	1,683	3	165	Erlenbach	Erlenbach	
57	Herrliberg . . .	228	309	1,272	3	166	Herrliberg	Herrliberg	
58	Hombrechlikon . .	487	580	2,459	7	350	Hombrechlikon	Hombrechlikon	
59	Küsnacht . . . .	620	1,059	4,576	12*	436	Küsnacht	Küsnacht	
60	Männedorf . . .	485	824	3,284	7	346	Männedorf	Männedorf	
61	Meilen . . . . .	552	872	3,880	10	427	Meilen	Meilen	
62	Oetwil . . . . .	193	231	959	3*	118	Oetwil	Männedorf	
63	Stäfa . . . . .	782	1,184	4,440	10	449	Stäfa	Stäfa	
64	Uetikon . . . .	257	395	1,835	5	219	Uetikon	Uetikon	
65	Zumikon . . . .	118	150	667	2	92	Zumikon	Küsnacht	
<b>10</b>	<b>Bez. Meilen</b>	<b>3,961</b>	<b>5,987</b>	<b>25,055</b>	<b>62</b>	<b>2,768</b>			

\* Anzahl der Winterschüler (7. und 8. Klasse) im Bezirk Affoltern 64.  
 \* " " " (7. " 8. " ) " " Horgen 101.  
 \* " " " (7. " 8. " ) " " Meilen 43.

**Primarschul-Gemeinden und Bezirke.**

Nummer und Anzahl der Schul-Gemeinden	Primarschul-Gemeinden	Wohn-häuser	Haus-haltungen	Wohn-bevöl-kerung	Anzahl der		Primarschul-kreise	Sekundarschul-kreise	Bemerkungen
					Leh-er	Schü-ler			
					vom 1. Dezember 1920				
66	Adetswil . . .	125	136	508	1	60	Bäretswil	Bäretswil	
67	Bäretswil . . .	191	264	1,055	2	111	"	"	
68	Bettswil . . .	46	47	206	1	31	"	"	
69	Fehrenwälsberg . . .	34	38	169	1 *	21	"	"	
70	Hof (Müdspach) . . .	44	58	263	1	38	"	"	
71	Tanne (Thal) . . .	53	54	230	1 *	31	"	"	
72	Wappenswil . . .	51	52	208	1	29	"	"	
73	Bubikon . . .	316	419	1,809	5	229	Bubikon	Bubikon	
74	Dürnten, Ober- . . .	139	196	872	3 *	133	Dürnten	Dürnten	
75	" Unter- . . .	119	181	733	2 *	75	"	"	
76	Tann . . . . .	185	391	1,544	4	196	"	"	
77	Boden . . . . .	84	96	395	1 *	48	Fischenthal	Fischenthal	
78	Bodmen . . . . .	72	92	375	1	42	"	"	
79	Gibswil . . . . .	38	50	207	1	29	"	"	
80	Hörnli . . . . .	13	13	54	1 *	12	"	"	
81	Lenzen . . . . .	55	71	267	1	33	"	"	
82	Oberhof . . . . .	86	109	434	1	55	"	"	
83	Strahlegg . . . . .	20	20	94	1 *	14	"	"	
84	Bertschikon . . . . .	87	92	405	1 *	46	Goßau	Goßau	Mit Gibel, Heußberg und Stockrüti (pol. Hönch-altorf) 13 W., 13 H., 61 Ew.
85	Goßau . . . . .	169	212	851	2 *	113	"	"	
86	Grüt . . . . .	68	77	302	1 *	22	"	"	
87	Herschmätten . . . . .	65	70	307	1 *	48	"	"	
88	Ottikon . . . . .	135	150	591	2 *	91	"	"	
89	Grüningen . . . . .	299	338	1,383	4	174	Grüningen	Grüningen	
90	Hinwil . . . . .	558	759	3,153	10 *	406	Hinwil	Hinwil, Wald u. Dürnten	Mit Unter-Bachtel, Boden und Unterbach (polit. Wald) 7 W., 7 H., 41 Ew., sowie Rothenstein (pol. Dürnten) mit 2 W., 2 H., 12 Ew. (vide Sekundarschulkreise).
91	Rüti . . . . .	706	1,418	5,496	14	556	Rüti	Rüti	
92	Seegräben . . . . .	99	186	848	2	106	Seegräben	Wetzikon	
93	Wald . . . . .	909	1,852	7,449	20 *	863	Wald	Wald u. Hinwil	Pol. Wald (ohne Unter-Bachtel, Boden und Unterbach (vide Hinwil) Mit Bettschwendi, Niedehans und Schaufelberg (polit. Hinwil) 5 W., 6 H., 29 Ew. (vide Sekundarschulkreise).
94	Wetzikon . . . . .	1,077	1,716	6,787	17 *	816	Wetzikon	Wetzikon	
<b>29</b>	<b>Bezirk Hinwil</b>	<b>5,843</b>	<b>9,157</b>	<b>36,995</b>	<b>103</b>	<b>4,428</b>			
95	Dübendorf . . . . .	391	606	2,577	7	285	Dübendorf	Dübendorf	
96	Öfens-Hermikon . . . . .	48	53	268	1 *	31	"	"	
97	Wil-Berg . . . . .	86	108	533	2	61	"	"	
98	Egg, Hinter- . . . . .	120	138	553	2	67	Egg	Egg	
99	" Vorder- . . . . .	190	247	951	2	124	"	"	
100	Eßlingen . . . . .	145	174	759	2	120	"	"	

\* Anzahl der Winterschüler (7. und 8. Klasse) im Bezirk Hinwil 143.

**Primarschul-Gemeinden und Kreise.**

Nummer und Anzahl der Schul-Gemeinden	Primarschul-Gemeinden	Wohn-häuser	Haus-haltungen	Wohn-bevölkerung	Anzahl der		Primarschul-kreise	Sekundarschul-kreise	Bemerkungen
					Leh-rer	Schü-ler			
					vom 1. Jan. 1924				
		vom 1. Dezember 1920							
101	Fällanden . . .	139	178	753	2	* 112	Fällanden	Dübendorf	
102	Greifensee . . .	51	64	278	1	33	Greifensee	Nänikon	
103	Aesch . . . . .	64	66	338	1	61	Maur	Maur	
104	Ebmatingen . . .	80	87	388	1	* 59	"	"	
105	Maur . . . . .	109	118	542	1	* 62	"	"	
106	Uessikon . . . .	42	42	184	1	* 27	"	"	
107	Mönchaltorf . . .	154	163	688	2	83	Mönchaltorf	Mönchaltorf	Polit. Mönchaltorf ohne Heuberg, Gibel und Stöckrüti (vide Bertschikon-Gebau).
108	Schwerzenbach . .	46	52	244	1	27	Schwerzenbach	Dübendorf	
109	Freudwil . . . .	28	28	169	1	* 26	Uster	Uster	
110	Nänikon . . . . .	123	142	609	2	78	"	Nänikon	
111	Nössikon . . . . .	47	66	290	1	34	"	Uster	
112	Riedikon . . . . .	50	61	281	1	36	"	"	
113	Sulzbach . . . . .	59	61	271	1	45	"	"	Mit Rebncker (politisch Gebau) 2 W., 2 H., 8 Ew.
114	Uster, Kirch-	547	1,003	4,070	9	396	"	"	
115	" Nieder-	175	311	1,269	3	148	"	"	
116	" Ober-	171	376	1,862	4	184	"	"	
117	Wermatswil . . .	41	45	186	1	31	"	"	
118	Volketswil . . . .	319	357	1,565	6	200	Volketswil	Volketswil	
119	Brüttisellen . . .	135	216	1,067	3	130	Wangen	Brüttisellen	Mit Baltenswil (politisch Yörensdorf) 35 W., 53 H., 269 Ew.
120	Wangen . . . . .	106	120	612	2	61	"	Dübendorf	
<b>26</b>	<b>Bezirk Uster</b>	<b>3,466</b>	<b>4,882</b>	<b>21,307</b>	<b>60</b>	<b>2,521</b>			
121	Bauma . . . . .	567	737	2,968	7	398	Bauma	Bauma	Mit Au und Girentobel (politisch Wila) 10 W., 10 H., 45 Ew.
122	Fehraltorf . . . .	178	220	960	2	* 110	Fehraltorf	Fehraltorf	
123	Hittnau . . . . .	303	322	1,282	4	* 144	Hittnau	Hittnau	
124	Bisikon . . . . .	66	74	341	1	53	Illnau	Illnau u. Rikon-Lindau	
125	Horben . . . . .	40	40	246	1	* 33	"	Illnau	
126	Illnau . . . . .	188	241	1,023	4	114	"	"	
127	Ottikon . . . . .	110	137	627	2	81	"	"	
128	Rikon-Riffreikon . .	154	229	955	2	104	"	Rikon-Lindau	
129	Kyburg . . . . .	56	67	291	1	40	Kyburg	Weißlingen	
130	Grafstall . . . . .	87	163	713	2	103	Lindau	Rikon-Lindau	
131	Lindau . . . . .	44	60	290	1	* 37	"	"	
132	Tagelswangen . . .	54	58	379	1	48	"	"	
133	Winterberg . . . .	51	84	393	1	47	"	"	
134	Pfäffikon . . . . .	566	782	3,411	10	386	Pfäffikon	Pfäffikon	
135	Gündisau . . . . .	34	36	144	1	22	Russikon	Russikon	
136	Madetswil . . . . .	54	58	230	1	31	"	"	
137	Rumlikon . . . . .	28	29	147	1	26	"	"	
138	Russikon . . . . .	103	161	655	2	74	"	"	
139	Sennhof-Wilhof . .	47	48	239	1	39	"	"	

\* Anzahl der Winterschüler (7. und 8. Klasse) im Bezirk Uster 51.

Primarschul-Gemeinden und Kreise.

Nummer und Anzahl der Schul-Gemeinden	Primarschul-Gemeinden	Wohn-	Haus-	Wohn-	Anzahl der		Primarschul-kreise	Sekundarschul-kreise	Bemerkungen
		häuser	hal-tungen	bevöl-kerung	Leh-rer	Schü-ler			
		vom 1. Dezember 1920			vom 1. Jan. 1924				
140	Sternenberg	118 46	119 50	455 206	4	* 102	Sternenberg	Bauma Wila	Mit Heilsetzegg, Schürli, Stokwies, Söleh und Widenwald (pol. Bauma) 8 W., 8 H., 43 Ew. Mit Bogenhaus, Sennenhäus, Steinen und Wilhelmshaus (polit. Wila) 15 W., 16 H., 56 Ew. Mit Furrershaus Geer, Wilden und Zelglwies (pol. Turbenthal) 4 W., 6 H., 29 Ew.
141	Weißlingen	241	286	1,291	4	159	Weißlingen	Weißlingen	Mit Weisenthal (polit. Kyburg) 3 W., 6 H., 21 Ew.
142	Wila	188	237	1,023	4	* 133	Wila	Wila	Mit Frekmünd, Goßwil, Kapell, Kelleracker, Steinenbach und Tablat (polit. Turbenthal) 33 W., 45 H., u. 164 Ew.
143	Schalchen	50	53	283	1	* 37	Wildberg	"	
144	Wildberg	78	79	401	2	* 87	"	Turbenthal	
<b>24</b>	<b>Bez.Pfäffikon</b>	<b>3,451</b>	<b>4,370</b>	<b>18,953</b>	<b>60</b>	<b>2,408</b>			
145	Altikon	88	98	446	2	* 56	Altikon	Rickenbach	
146	Brütten	76	92	479	2	* 75	Brütten	Winterthur	Brütten, ohne rechtliche Zugehörigkeit zu einem Sekundarschulkreis ist vertraglich nach Winterthur sekundarschulgängig.
147	Dägerlen-Rutschwil	61	67	349	1	* 53	Dägerlen	Seuzach	
148	Oberwil-Niederwil	48	49	266	1	* 46	"	Andelfingen	Mit Niederwil, Halde und Steinaeker (pol. Adlikon) 10 W., 19 H., 89 Ew.
149	Dättlikon	60	82	409	2	* 47	Dättlikon	Pfungen	
150	Dinhard	42 52	44 60	255 317	2	* 79	Dinbard	Rickenbach Seuzach	
151	Elgg	237	445	1,858	5	235	Elgg	Elgg	Mit Hagenstall (politisch Hagenbuch) 10 W., 11 H., 78 Ew.
152	Schneit	47	48	223	1	31	"	"	Mit Bewangen, Sammelsgrüt und Stegen (pol. Bertschikon) 11 W., 11 H., 66 Ew.
153	Zänikon	30	36	152	1	* 15	"	"	
154	Ellikon a. d. Th.	64	68	369	1	* 56	Ellikon a. d. Th.	Rickenbach	
155	Elsau	176	233	1,097	4	150	Elsau	Räterschen	
156	Bertschikon	32	35	218	1	* 41	Gundetswil	Wiesendangen	Mit der Zivilgemeinde Bueh und mit Wallikon (polit. Wiesendangen) 12 W., 12 H. u. 89 Ew.
157	Gundetswil	81	87	408	2	* 58	"	Rickenbach	Mit der Zivilgemeinde Henzengrüt (politisch Wiesendangen) 13 W., 14 H. und 63 Ew.
158	Hagenbuch	61	66	303	1	61	Hagenbuch	Elgg	
159	Hettlingen	86	102	490	2	* 74	Hettlingen	Seuzach	

\* Anzahl der Winterschüler (7. und 8. Klasse) im Bezirk Pfäffikon 82.

**Primarschul-Gemeinden und Bezirke.**

Nummer und Anzahl der Schul-Gemeinden	Primarschul-Gemeinden	Wohn-häuser	Haus-haltungen	Wohn-bevölkerung	Anzahl der		Primarschul-kreise	Sekundarschul-kreise	Bemerkungen
					Leh-rer	Schü-ler			
		vom 1. Dezember 1920	vom 1. Jan. 1924						
160	Dickbuch . .	37	40	216	1 *	48	Hofstetten	Elgg und Rätersch	Mit Friedthal (politisch Schlatt) 1 W., 1 H. und 14 Ew.
161	Hofstetten . .	35	38	197	1	37	"	Elgg	Mit Burghol, Guwilmmühle, Heurüti, Sennhol (pol. Elgg) 14 W., 16 H. u. 84 Ew.
162	Huggenberg . .	22	24	119	1	19	Neftenbach	Neftenbach	Mit Oberhub (pol. Buch) 2 W., 2 H. und 15 Ew.
163	Neftenbach . .	267	372	1,733	6	219			
164	Pfungen . . .	166	258	1,213	4	177	Pfungen	Pfungen	
165	Rickenbach . .	114	123	580	2	75	Rickenbach	Rickenbach	Mit Zivilgemeinde Sulz (polit. Dinhard) 33 W., 35 H. und 180 Ew.
166	Schlatt . . .	67	67	316	1	48	Schlatt	Elgg, Rätersch und Rikon-Zell (siehe Sekundarschulkreise).	Helterthal 1 W., 1 H. u. 12 Ew. ohne rechtliche Zugehörigkeit zu einem Primar- oder Sekundarschulkreis ist vertraglich nach Winterthur (Eidberg u. Seen) primar- und sekundarschulgenössig.
167	Waltenstein . .	48	50	248	1 *	43	"	Rätersch und Elgg (siehe Sek.-Schulkreise).	Mit Tollhausen (politisch Elsau) 5 W., 5 H. und 22 Ew. Mit Einheldi und Wenzikon (polit. Hofstetten) 11 W., 12 H., 48 Ew. Betr. Ricketwil siehe Winterthur-Oberwinterthur.
168	Ohringen . . .	43	53	268	1	39	Seuzach	Seuzach	
169	Seuzach . . .	122	157	691	2	77	"	"	
170	Schmidrüti . .	37	38	129	1 *	22	Sitzberg	Wila	
171	Bühl . . . . .	20	21	100	1	10	Turbenthal	Turbenthal	
172	Neubrunn . . .	82	86	423	2 *	71	"	"	
173	Turbenthal-Hutzikon .	224	297	1,336	3	114	"	"	Siehe Biehelsee (Kant. Thurgau).
174	Wiesendangen . .	171	195	889	3	112	Wiesendangen	Wiesendangen	
	Oberwinterthur . .	550	1,028	4,432	11	496	Winterthur	Winterthur	Ricketwil 24 W., 25 H. und 123 Ew. zur Primarschulgemeinde Winterthur-Oberwinterthur gehörend, ist vertraglich nach Waltenstein primar- und nach Rätersch sekundarschulgenössig.
	Seen . . . . .	472	745	3,236	10	419	"	"	
	TöB . . . . .	554	1,432	5,888	14	566	"	"	
	Veltheim . . .	514	1,423	5,665	14	575	"	"	
	Wülflingen . .	406	785	3,839	12	480	"	"	
	Winterthur . .	2,534	6,446	26,609	59	2,400	"	"	
175	Winterthur, Stadt .	5,030	11,859	49,669	120	4,936	Zell	Rikon-Zell und Turbenthal (siehe Sekundarschulkreise).	Mit Seemerrüti (polit. Kyburg) 3 W., 4 H. u. 25 Ew. Mit Schwendi (politisch Weidlingen) 6 W., 9 H., 33 Ew. Mit Tobel und Auler-Rikon (pol. Wildberg) 10 W., 10 H. und 61 Ew.
176	Zell . . . . .	400	568	2,562	7	289			
<b>32</b>	<b>Bezirk Winterthur</b>	<b>8,126</b>	<b>15,858</b>	<b>68,328</b>	<b>185</b>	<b>7,413</b>			

\* Anzahl der Winterschüler (7. und 8. Klasse) im Bezirk Winterthur 126.

Primarschul-Gemeinden und Kreise.

Nummer und Anzahl der Schulgemeinden	Primarschul-Gemeinden	Wohn-häuser	Haus-haltungen	Wohn-bevölkerung	Anzahl der		Primarschul-kreise	Sekundarschul-kreise	Bemerkungen
					Leh- rer	Schü- ler			
		vom 1. Dezember 1920				vom 1. Jan. 1924			
Primarschulpflichtig in den Kanton Thurgau.									
	Steig . . .	8	8	37	—	—	Bichelsee	Dußnang	Die Hölle Emmervies, Rengerswil und Schüfeli (polit. Turbenthal).
177	Adlikon . . .	43	43	222	1	* 33	Andelfingen	Andelfingen	
178	Alten . . .	43	45	223	1	* 34	"	"	
179	Andelfingen, Groß-	174	235	964	3	* 115	"	"	
180	" Klein-	98	129	503	2	* 60	"	"	
181	Humlikon . . .	51	54	252	1	* 39	"	"	
182	Oerlingen . . .	49	55	262	1	* 52	"	"	
183	Benken . . .	105	117	507	2	* 66	Benken	Benken	
184	Berg . . .	105	106	464	2	* 64	Berg	Flaach	
185	Buch . . .	87	88	452	2	* 57	Buch	"	Mit Bekikon 5 W., 5 H., 37 Ew. (gehört zum Sekundarschulkreis Nellenbach).
186	Dachsen . . .	102	134	573	2	* 88	Dachsen	Uhwiesen	
187	Dorf . . .	68	72	329	1	* 43	Dorf	Flaach	
188	Feuerthalen . .	190	487	1,974	5	201	Feuerthalen	Feuerthalen	
189	Langwiesen . .	59	111	507	2	85	"	"	
190	Flaach . . .	160	177	767	2	* 103	Flaach	Flaach	
191	Volken . . .	50	50	279	1	* 46	"	"	
192	Flurlingen . . .	118	253	993	3	124	Flurlingen	Uhwiesen	
193	Henggart . . .	66	87	403	2	* 50	Henggart	Andelfingen	
194	Nol . . .	26	40	183	1	* 23	Laufen	Uhwiesen	
195	Uhwiesen . . .	100	147	644	2	84	"	"	
196	Ellikon a. Rh. .	19	20	102	1	* 28	Marthalen	Marthalen	
197	Marthalen . . .	204	248	1,194	4	* 189	"	"	
198	Ossingen . . .	186	208	900	2	* 110	Ossingen	Ossingen	
199	Rheinau . . .	124	174	752	3	* 127	Rheinau	Benken	Die Pflinglinge der Pflegeanstalt (1919) nicht mitgerechnet, also bloß die übrige Bevölkerung von Rheinau mit 752 E.
200	Guntalingen . .	63	63	322	1	41	Stammheim	Stammheim	Polit. Ober-Stammheim ohne Wilen (vide Wilen-Uerschhausen, Thurg.)
201	Stammheim, Ober-	137	166	712	2	87	"	"	
202	" Unter-	130	147	658	2	65	"	"	
203	Waltalingen . .	46	46	217	1	26	"	"	
204	Gütikhausen . .	31	31	136	1	* 18	Thalheim	Andelfingen	
205	Thalheim . . .	64	64	319	1	* 41	"	"	
206	Rudolfingen . .	59	66	314	1	* 41	Trüllikon	Marthalen	
207	Trüllikon . . .	76	97	460	2	* 80	"	"	
208	Wildensbuch . .	24	25	124	1	* 15	"	Benken	
209	Truttikon . . .	65	67	332	1	* 46	Truttikon	Ossingen	
<b>33</b>	<b>Bezirk Andelfingen</b>	<b>2,922</b>	<b>3,852</b>	<b>17,043</b>	<b>59</b>	<b>2,281</b>			
Primarschulpflichtig in den Kanton Thurgau.									
	Wilen-Uerschhausen .	15	15	74	—	—	—	Stammheim	Die Ortschaft Wilen (pol. Ober-Stammheim).

\* Anzahl der Winterschüler (7. und 8. Klasse) im Bezirk Andelfingen 205.

## Primarschul-Gemeinden und Kreise.

Nummer und Anzahl der Schul-Gemeinden	Primarschul-Gemeinden	Wohn-häuser	Haus-haltungen	Wohn-bevölkerung	Anzahl der		Primarschul-kreise	Sekundarschul-kreise	Bemerkungen
					Leh-rer	Schü-ler			
		vom 1. Dezember 1920	vom 1. Jan. 1924						
210	Bachenbülach	90	126	632	2	107	Bachenbülach	Bülach	
211	Bassersdorf .	198	274	1,206	3	146	Bassersdorf	Bassersdorf	
212	Bülach . . .	433	738	3,239	9	432	Bülach	Bülach	
213	Dietlikon . . .	109	170	746	2	91	Dietlikon	Brüttisellen	
214	Eglisau . . .	215	270	1,248	4	* 199	Eglisau	Eglisau	
215	Tößriedern .	25	27	126	1	* 19	"	"	
216	Embrach, Ober-	55	59	326	1	* 53	Embrach, Ober-	Embrach	
217	Wagenburg, Unter-	28	29	245	1	* 37	"	"	
218	Embrach, Unter-	227	336	1,431	4	* 176	" Unter-	"	
219	Freienstein .	150	233	988	2	116	Freienstein	Freienstein	Mit Goldberg, Neumoos, Weißbalden und einem Teil der Bahnstation (polit. Unter-Embrach) 11 W., 20 H., 71 Ew.
220	Teufen . . .	52	65	337	1	* 48	"	"	
221	Glattfelden .	283	423	2,066	6	244	Glattfelden	Glattfelden	
222	Hochfelden .	86	113	548	2	* 75	Hochfelden	Bülach	
223	Höri . . . . .	84	92	503	2	* 85	Höri	"	
224	Hüntwangen .	106	120	516	2	* 61	Hüntwangen	Wil	
225	Kloten . . . .	221	344	1,610	4	197	Kloten	Kloten	Mit Bännikon u. Eigenthal (polit. Ober-Embrach) 9 W., 9 H. u. 45 Ew.
226	Lufingen . . .	57	64	368	1	55	Lufingen	Embrach	
227	Nürensdorf .	127	166	871	3	* 156	Nürensdorf	Bassersdorf	Polit. Nürensdorf ohne Baltenswil (vide Brüttisellen-Wangen) mit Bühlhof (polit. Ober-Embrach) 3 W., 4 H. und 28 Ew.
228	Opfikon . . .	129	234	1,082	3	* 134	Opfikon	Kloten	
229	Rafz . . . . .	273	336	1,497	4	* 176	Rafz	Rafz	
230	Rorbas . . . .	211	300	1,382	3	* 187	Rorbas	Freienstein	Mit Haumühle, Studerwies und einem Teil der Bahnstation (polit. Unter-Embrach) 14 W., 27 H., 145 Ew.
231	Wallisellen .	394	642	2,649	7	320	Wallisellen	Wallisellen	Polit. Wallisellen ohne Herzogenmühle (vide Schwamendingen).
232	Wasterkingen .	68	69	299	1	* 41	Wasterkingen	Wil	
233	Wil . . . . .	160	177	804	3	* 103	Wil	"	
234	Rüti . . . . .	34	34	214	1	* 32	Winkel	Bülach	
235	Winkel . . . .	50	57	296	1	* 39	"	"	
<b>26</b>	<b>Bez. Bülach</b>	<b>3,865</b>	<b>5,498</b>	<b>25,229</b>	<b>73</b>	<b>3,329</b>			
236	Affoltern b. Z.	251	487	2,272	7	303	Affoltern b. Zch.	Affoltern b. Zch.	
237	Bachs . . . . .	70	74	429	2	* 79	Bachs	Stadel	
238	Thal . . . . .	21	21	153	1	* 32	Thal	"	Mit den argauischen Höfen Hägelen und Waldhausen 7 W., 7 H., 61 Ew., welche der Primarschulgemeinde Thal zugeteilt sind.
239	Boppelsen . .	41	53	257	1	* 23	Boppelsen	Otelfingen	

\* Anzahl der Wintersehüler (7. und 8. Klasse) im Bezirk Bülach 267.

Primarschul-Gemeinden und Kreise.

Nummer und Anzahl der Schulgemeinden	Primarschul-Gemeinden	Wohn-häuser	Haus-haltungen	Wohn-bevölkerung	Anzahl der		Primarschul-kreise	Sekundarschul-kreise	Bemerkungen
					Leh-rer	Schü-ler			
					vom 1. Jan. 1924				
vom 1. Dezember 1920									
240	Buchs . . .	94	105	540	2	* 94	Buchs	Regensdorf	
241	Dällikon . . .	51	67	329	1	* 50	Dällikon	"	
242	Dänikon-Hüttikon . .	46	56	340	2	* 55	Dänikon	Otelfingen	
243	Dielsdorf . . .	129	167	808	2	* 77	Dielsdorf	Dielsdorf	
244	Niederglatt-Nöschikon	95	136	635	2	* 80	Niederglatt	Niederhasli	
245	Niederhasli . . .	154	174	938	3	* 135	Niederhasli	"	
246	Niederweningen . . .	104	129	677	2	* 115	Niederweningen	Niederweningen	
247	Oberglatt . . .	167	167	835	2	* 106	Oberglatt	Rümlang	Mit Hofstetten 31 W., 31 H. und 188 Ew., welche zum Sekundarschulkreis Niederhasli gehört.
248	Oberweningen . . .	54	62	335	1	56	Oberweningen	Schöfflisdorf	
249	Otelfingen . . .	82	109	566	2	69	Otelfingen	Otelfingen	
250	Regensberg . . .	45	59	418	1	* 41	Regensberg	Schöfflisdorf	
251	Regensdorf . . .	188	270	1,270	2	* 85	Regensdorf	Regensdorf	Ohne 311 Strällinge der Stralanstalt.
252	Rümlang . . .	145	210	1,064	3	112	Rümlang	Rümlang	
253	Schleinikon . . .	66	76	334	1	* 46	Schleinikon	Niederweningen	
254	Schöfflisdorf . . .	60	67	326	1	* 62	Schöfflisdorf	Schöfflisdorf	
255	Stadel . . .	187	195	1,126	4	* 196	Stadel	Stadel	
256	Neerach . . .	89	93	463	2	* 64	Steinmaur	"	
257	Ried . . .	16	23	113	1	28	"	"	
258	Steinmaur, Nieder- . .	36	41	202	1	38	"	Schöfflisdorf	
259	" Ober- . . .	58	63	342	1	* 32	"	"	
260	Sünikon . . .	48	54	261	1	* 24	"	"	
261	Weiach . . .	109	120	655	2	* 101	Weiach	Stadel	
<b>26</b>	<b>Bez. Dielsdorf</b>	<b>2,406</b>	<b>3,078</b>	<b>15,688</b>	<b>50</b>	<b>2,103</b>			

\* Anzahl der Winterschüler (7. und 8. Klasse) im Bezirk Dielsdorf 224.

Primarschul-Gemeinden und Kreise.

2. Bezirksweise Uebersicht.

Bezirke	Primarschulgemeinden		Wohnbevölkerung der Schulgemeinden 1920	Primar-Lehrstellen		Primarschüler 1.—8. Klasse					
	1920	1910		Ende 1923	Ende 1913	zu Ende 1923			zu Ende 1913		
						Total	pro Lehrer	vom Total Schüler v. Winter-schulen (7. u. 8. Kl.)	Total	pro Lehrer	vom Total Schüler v. Winter-schulen (7. u. 8. Kl.)
Zürich, Stadt	1	1	207,161	461	461	16,312	35	—	21,183	46	—
„ Land	18	18	41,458	118	105	5,110	43	39	5,828	55	50
Zürich, Bezirk	19	19	248,619	579	566	21,422	37	39	27,011	48	50
Affoltern . .	21	21	13,522	43	41	1,560	36	64	2,028	49	103
Horgen . . .	15	18	46,303	116	111	5,006	43	101	6,068	55	100
Meilen . . .	10	16	25,055	62	57	2,768	45	43	2,893	51	43
Hinwil . . .	29	38	36,995	103	98	4,428	43	143	4,968	51	140
Uster . . . .	26	30	21,307	60	56	2,521	42	51	2,821	50	72
Pfäffikon . .	24	34	18,953	60	55	2,408	40	82	2,551	46	88
Winterthur .	32	48	68,328	185	175	7,413	40	126	8,558	49	186
Andelfingen .	33	34	17,043	59	54	2,281	39	205	2,555	47	238
Bülach . . .	26	29	25,229	73	67	3,329	46	267	3,623	54	365
Dielsdorf . .	26	26	15,688	50	52	2,103	42	224	2,555	49	297
<b>Kanton</b>	<b>261</b>	<b>313</b>	<b>537,042</b>	<b>1,390</b>	<b>1,332</b>	<b>55,239</b>	<b>40</b>	<b>1,345</b>	<b>65,631</b>	<b>49</b>	<b>1,682</b>

Anmerkung. Nach vorstehender Uebersicht beträgt die Wohnbevölkerung der zürcherischen Schulgemeinden 537,042. Die Differenz zwischen dieser Zahl und derjenigen der gesamten Wohnbevölkerung des Kantons (538,602) erklärt sich nach den Daten in den schulgemeindeweisen Zusammenstellungen wie folgt:

Den 537,042 sind beizufügen:

Pfleglinge von Rheinau . . . . .	1,199	
Sträflinge von Regensdorf . . . . .	311	
In den Kanton Thurgau schulgenössige Einwohner des Kantons Zürich (der Bezirke Winterthur 37 und Andelfingen 74) . . . . .	111	1,621

Dagegen sind abzuziehen:

In den Kanton Zürich (Bezirk Dielsdorf) schulgenössige Einwohner des Kantons Aargau . . . . .	61	
verbleiben beizufügen . . . . .	1,560	
zur Wohnbevölkerung der zürcherischen Schulgemeinden . . . . .	537,042	
<b>Gesamt-Wohnbevölkerung des Kantons . . . . .</b>	<b>538,602</b>	

**d) Sekundarschulkreise.**

1. Kreisweise Darstellung.

Nummer und Anzahl der Kreise	Sekundarschulkreise	Gründungsjahr	Zugehörige Primarschul-Gemeinden mit ihrer Einwohnerzahl von 1920	Wohnbevölkerung der Kreise 1920	Anzahl der	
					Lehrer	Schüler
1	Zürich . . . .	1893	Zürich 207,161 . . . . . Witikon 438 (Witikon ohne rechtliche Zugehörigkeit zu einem Sekundarschulkreis, ist vertraglich nach Zürich 7 sekundarschulgenössig. Auch die Schüler der 7. u. 8. Klasse von Witikon besuchen die Schulen der Stadt Zürich.) . . . . .	207,161	142	4,119
2	Albisrieden . . .	1902	Albisrieden 1948 . . . . .	438	—	—
3	Altstetten . . .	1839	Altstetten 5979 . . . . .	1,948	2	57
4	Birmensdorf . . .	1840	Aesch 265, Birmensdorf 1235, Uitikon 358 . . . . .	5,979	6	163
5	Dietikon . . . .	1870	Dietikon 5029, Urdorf 976 . . . . .	1,858	1	31
6	Höngg . . . . .	1834	Ober-Engstringen 594, Höngg 3878 . . . . .	6,005	5	133
7	Oerlikon . . . .	1875	Oerlikon 7278, Schwamendingen 1544 . . . . .	4,472	4	111
8	Schlieren . . . .	1901	Schlieren 3052 . . . . .	8,822	8	233
9	Seebach . . . .	1903	Seebach 4266 . . . . .	3,052	3	103
10	Weiningen . . .	1874	Unter-Engstringen 416, Oetwil-Geroldswil 472, Weiningen 723 . . . . .	4,266	4	124
11	Zollikon . . . .	1874	Zollikon 3004 . . . . .	1,614	1	25
				3,004	3	74
<b>11</b>	<b>Bezirk Zürich</b>			<b>248,619</b>	<b>179</b>	<b>5,173</b>
12	Affoltern . . . .	1900	Aeugst 292, Aeugsterthal 282, Affoltern 2496, Zwillikon 570 . . . . .	3,640	3	78
13	Hausen . . . . .	1858	Hausen 1462, Kappel 324, Rifferswil 478, Uerzlikon 317 . . . . .	2,581	2	36
14	Hedingen . . . .	1856	Bonstetten 649, Dägerst-Buchenegg 264, Hedingen 924, Stallikon 346, Wettswil 328 . . . . .	2,511	1	43
15	Mettmenstetten	1833	Dachelsen 202, Hefferswil 141, Knonau 571, Maschwanden 424, Mettmenstetten 907, Rossau 253 . . . . .	2,498	2	60
16	Obfelden . . . .	1885	Obfelden 1286, Ottenbach 1006 . . . . .	2,292	2	46
<b>5</b>	<b>Bezirk Affoltern</b>			<b>13,522</b>	<b>10</b>	<b>263</b>
17	Adliswil . . . .	1892	Adliswil 4855 . . . . .	4,855	3	96
18	Hirzel . . . . .	1881	Hirzel 1080 . . . . .	1,080	1	21
19	Horgen . . . . .	1881	Horgen 8471 (vide Langnau) . . . . .	8,471	7	193
20	Kilchberg . . . .	1834	Kilchberg 3276 . . . . .	3,276	3	89
21	Langnau . . . .	1885	Langnau 1859 (Von Horgen Rislethen, polit. Langnau 18 Ew.) . . . . .	1,877	2	43
22	Oberrieden . . .	1888	Oberrieden 1443 . . . . .	1,443	2	39
23	Richterswil . . .	1836	Hütten 506, Richterswil 4527 . . . . .	5,033	3	94
24	Rüschlikon . . .	1880	Rüschlikon 2317 . . . . .	2,317	2	83
25	Thalwil . . . .	1835	Thalwil 7511 . . . . .	7,511	7	210
26	Wädenswil . . .	1836	Langrüti 540, Ort 737, Schönenberg 1131, Stocken 556, Wädenswil 7476 . . . . .	10,440	8	213
<b>10</b>	<b>Bezirk Horgen</b>			<b>46,303</b>	<b>38</b>	<b>1,081</b>

### Sekundarschulkreise.

Nummer und Anzahl der Kreise	Sekundarschul- kreise	Grün- dungs- jahr	Zugehörige Primarschul-Gemeinden mit ihrer Einwohnerzahl von 1920	Wohn- bevölke- rung der Kreise 1920	Anzahl der	
					Leh- rer	Schü- ler
27	Erlenbach . . .	1898	Erlenbach 1683 . . . . .	1,683	1	38
28	Herrliberg . . .	1875	Herrliberg 1272 . . . . .	1,272	1	25
29	Hombrechtikon . . .	1860	Hombrechtikon 2459 . . . . .	2,459	2	61
30	Küsnacht . . . .	1834	Küsnacht 4576, Zumikon 667 . . . . .	5,243	4	103
31	Männedorf . . . .	1834	Männedorf 3284, Oetwil 959 . . . . .	4,243	3	74
32	Meilen . . . . .	1834	Meilen 3880 . . . . .	3,880	3	99
33	Stäfa . . . . .	1834	Stäfa 4440 . . . . .	4,440	3	101
34	Uetikon . . . . .	1908	Uetikon 1835 . . . . .	1,835	1	29
<b>8</b>	<b>Bezirk Meilen</b>			<b>25,055</b>	<b>18</b>	<b>530</b>
35	Bäretswil . . . .	1841	Adetswil 508, Bäretswil 1055, Bettswil 206, Fehrenwalsberg 169, Hof 263, Tanne 230, Wappenswil 208 . . . . .	2,639	2	49
36	Bubikon . . . . .	1834	Bubikon 1809 . . . . .	1,809	1	25
37	Dürnten . . . . .	1892	Ober-Dürnten 872, Unter-Dürnten 733, Tann 1544 (von Hinwil-Rothenstein 12 Ew.) . . . . .	3,161	2	52
38	Fiscenthal . . . .	1838	Boden 395, Bodmen 375, Gibswil 207, Hörnli 54, Lenzen 267, Oberhof 434, Strahlegg 94 . . . . .	1,826	2	48
39	Goßau . . . . .	1835	Bertschikon 405, Goßau 851, Grüt 302, Herschmettlen 307, Ottikon 591 . . . . .	2,456	2	39
40	Grüningen . . . .	1875	Grüningen 1383 . . . . .	1,383	1	24
41	Hinwil . . . . .	1860	Hinwil 3100 (von Wald 5 W., 6 H., 29 Ew.)	3,129	2	63
42	Rüti . . . . .	1866	Rüti 5496 . . . . .	5,496	4	112
43	Wald . . . . .	1834	Wald 7420 (von Hinwil 7 W., 7 H., 41 Ew.)	7,461	5	138
44	Wetzikon . . . . .	1834	Wetzikon 6787, Seegräben 848 . . . . .	7,635	5	136
<b>10</b>	<b>Bezirk Hinwil</b>			<b>36,995</b>	<b>26</b>	<b>686</b>
45	Brüttisellen . . .	1899	Brüttisellen 1067, Dietlikon (Bez. Bülach) 746	1,813	1	34
46	Dübendorf . . . .	1837	Dübendorf 2577, Fällanden 753, Gfenn- Hermikon 268, Schwerzenbach 244, Wangen 612, Wil-Berg 533 . . . . .	4,987	4	100
47	Egg . . . . .	1837	Hinter-Egg 553, Vorder-Egg 951, Eßlingen 759 . . . . .	2,263	2	56
48	Maur . . . . .	1865	Aesch 338, Ebmatingen 388, Uessikon 184, Maur 542 . . . . .	1,452	1	26
49	Mönchaltorf . . . .	1876	Mönchaltorf 688 . . . . .	688	1	23
50	Nänikon . . . . .	1895	Greifensee 278, Nänikon 609 . . . . .	887	1	29
51	Uster . . . . .	1834	Freudwil 169, Nossikon 290, Riedikon 281, Sulzbach 271, Kirch-Uster 4070, Nieder-Uster 1269, Ober-Uster 1862, Wermatswil 186 . . . . .	8,398	7	178
52	Volketswil . . . .	1875	Volketswil 1565 . . . . .	1,565	2	50
<b>8</b>	<b>Bezirk Uster</b>			<b>22,053</b>	<b>19</b>	<b>496</b>
53	Bauma . . . . .	1838	Bauma 2968, Sternenberg (teilweise) 455 .	3,423	2	65
54	Fehraltorf . . . . .	1834	Fehraltorf 960 . . . . .	960	1	19
55	Hittnau . . . . .	1910	Hittnau 1282 . . . . .	1,282	1	27

**Sekundarschulkreise.**

Nummer und Anzahl der Kreise	Sekundarschul- kreise	Grün- dungs- jahr	Zugehörige Primarschul-Gemeinden mit ihrer Einwohnerzahl von 1920	Wohn- bevölke- rung der Kreise 1920	Anzahl der	
					Leh- rer	Schü- ler
					vom 1. Jan. 1924	
56	Illnau . . . . .	1834	Bisikon 189 (vide Rikon-Lindau) Horben 246, Illnau 1023, Ottikon 627 . . . . .	2,085	2	50
57	Pfäffikon . . . . .	1835	Pfäffikon 3411 . . . . .	3,411	3	90
58	Rikon-Lindau . . . . .	1881	Grafstall 713, Lindau 290, Rikon-Effre- tikon 955, Tagelswangen 379, Winter- berg 393. Von Bisikon, Bietenholz, Moos- burg, Vogelsang 152 . . . . .	2,882	3	91
59	Russikon . . . . .	1908	Gündisau 144, Madetswil 230, Rumlikon 147, Russikon 655, Sennhof-Wilhof 239	1,415	1	30
60	Weißlingen . . . . .	1892	Kyburg 291, Weißlingen 1291 . . . . .	1,582	1	26
61	Wila . . . . .	1892	Sternenberg (teilweise) 206, Wila 1023, Schalchen 283, Schmidrüti 129 . . . . .	1,641	1	21
<b>9</b>	<b>Bez. Pfäffikon</b>			<b>18,681</b>	<b>15</b>	<b>419</b>
62	Elgg . . . . .	1834	Dickbuch 202 (siehe Rätterschen) Elgg 1858, Hagenbuch 303, Hofstetten 197, Huggen- berg 119, Schneit 223, Zünikon 152. Von Schlatt Haldenhof, Ober-Schlatt und Schwendihof mit 106 Ew. Von Walten- stein Einheldi u. Wenzikon mit 48 Ew.	3,208	3	84
63	Neftenbach . . . . .	1838	Neftenbach 1733. Von Buch, Bebikon 5 W., 5 H. und 37 Ew. . . . .	1,770	2	53
64	Pfungen . . . . .	1892	Dättlikon 409, Pfungen 1213 . . . . .	1,622	1	29
65	Rätterschen . . . . .	1875	Elsau 1097, Schlatt 134, Waltenstein 200 (siehe Elgg). Von Dickbuch, Friedthal (polit. Schlatt) 1 W., 1 H., und 14 Ew.	1,445	2	44
66	Rickenbach . . . . .	1836	Altikon 446, Dinhard (teilweise) 255, Elli- kon a. d. Thur 369, Gundetswil 408, Rickenbach 580 . . . . .	2,058	2	53
67	Rikon-Zell . . . . .	1890	Zell 2506. Von Schlatt Nußberg 16 W., 16 H. und 76 Ew. . . . .	2,582	2	52
68	Seuzach . . . . .	1837	Dägerlen-Rutschwil 349, Dinhard (teilweise) 317, Hettlingen 490, Ohringen 268, Seu- zach 691 . . . . .	2,115	2	58
69	Turbenthal . . . . .	1835	Bühl 100, Neubrunn 423, Turbenthal- Hutzikon 1336, Wildberg 401. Von Zell Lettenberg und Schooren 10 W., 12 H. und 56 Ew. . . . .	2,316	2	44
70	Wiesendangen . . . . .	1878	Bertschikon 218, Wiesendangen 889 . . . . .	1,107	1	25
71	Winterthur . . . . .	1835	Winterthur 49,669 . . . . .	49,669	45	1.250
			Brütten 479 (Brütten ohne rechtliche Zuge- hörigkeit zu einem Sekundarschulkreis, vertraglich nach Winterthur (Töß) sekun- darschulgenössig.) . . . . .	479	—	—
<b>10</b>	<b>Bez. Winterthur</b>			<b>68,371</b>	<b>62</b>	<b>1,692</b>
			<i>Sekundarschulpflichtig in den Kant.Thurgau :</i>			
	Dußnang . . . . .		Von Steig die Höfe Emmerwies, Rengers- wil und Schürli (polit. Turbenthal) . . .	37	—	—

Sekundarschulkreise.

Nummer und Anzahl der Kreise	Sekundarschul- kreise	Grün- dungs- jahr	Zugehörige Primarschul-Gemeinden mit ihrer Einwohnerzahl von 1920	Wohn- bevölke- rung der Kreise 1920	Anzahl der	
					Leh- rer	Schü- ler
					vom 1. Jan. 1924	
72	Andelfingen . .	1834	Adlikon 222, Alten 223, Groß-Andelfingen 964, Klein-Andelfingen 503, Gütikhäusen 136, Henggart 403, Humlikon 252, Oberwil-Niederwil 266, Oerlingen 262, Thalheim 319 . . . . .	3,550	3	127
73	Benken . . . .	1836	Benken 507, Rheinau 752, Wildensbuch 124	1,383	1	28
74	Feuerthalen . .	1903	Feuerthalen 1974, Langwiesen 507 . . . .	2,481	2	48
75	Flaach . . . . .	1836	Berg 464, Buch 415 (ohne Bebikon, siehe Neftenbach), Dorf 329, Flaach 767, Volken 279 . . . . .	2,254	1	23
76	Marthalen . . .	1844	Ellikon 102, Marthalen 1194, Rudolfingen 314, Trüllikon 460 . . . . .	2,070	2	59
77	Ossingen . . . .	1865	Ossingen 900, Truttikon 332 . . . . .	1,232	1	29
78	Stammheim . . .	1837	Guntalingen 322, Ober-Stammheim 712, Unter-Stammheim 658, Waltalingen 217. Von Wilen-Uerschhausen (Thurgau) die Ortschaft zürcherisch Wilen (polit. Oberstammheim) 74 Ew. . . . .	1,983	2	66
79	Uhwiesen . . . .	1876	Dachsen 573, Flurlingen 993, Nol 183, Uhwiesen 644 . . . . .	2,393	2	46
<b>8</b>	<b>Bez. Andelfingen</b>			<b>17,346</b>	<b>14</b>	<b>426</b>
80	Bassersdorf . .	1837	Bassersdorf 1206, Nürensdorf 871 . . . . .	2,077	2	55
81	Bülach . . . . .	1834	Bachenbülach 632, Bülach 3239, Hochfelden 548, Höri 503, Rüti 214, Winkel 296	5,432	4	117
82	Eglisau . . . . .	1834	Töbriedern 126, Eglisau 1,248 . . . . .	1,374	1	29
83	Embrach . . . .	1834	Ober-Embrach 326, Unter-Embrach 1431, Lufingen 368, Unter-Wagenburg 245 . . . .	2,370	1	38
84	Freienstein . . .	1877	Freienstein 988, Rorbas 1382, Teufen 337	2,707	2	49
85	Glattdfelden . .	1876	Glattdfelden 2066 . . . . .	2,066	1	27
86	Kloten . . . . .	1861	Kloten 1610, Opfikon 1082 . . . . .	2,692	2	56
87	Rafz . . . . .	1861	Rafz 1497 . . . . .	1,497	1	32
88	Wallisellen . . .	1875	Wallisellen 2649 . . . . .	2,649	2	69
89	Wil . . . . .	1873	Hüntwangen 516, Wasterkingen 299, Wil 804	1,619	1	22
<b>10</b>	<b>Bezirk Bülach</b>			<b>24,483</b>	<b>17</b>	<b>494</b>
90	Affoltern b. Zch.	1903	Affoltern b. Zch. 2272 . . . . .	2,272	2	60
91	Dielsdorf . . . .	1874	Dielsdorf 808 . . . . .	808	1	34
92	Niederhasli . . .	1834	Niederglatt-Nöschikon 635, Niederhasli 938. Von Oberglatt Hofstetten mit 188 Ew. . . .	1,761	1	37
93	Niederweningen	1898	Niederweningen 677, Schleinikon 334 . .	1,011	1	20
94	Otelfingen . . . .	1860	Boppelsen 257, Dänikon-Hüttikon 340, Otelfingen 566 . . . . .	1,163	1	25
95	Regensdorf . . .	1834	Buchs 540, Dällikon 329, Regensdorf 1270	2,139	2	57
96	Rümlang . . . . .	1877	Oberglatt 647 (siehe Niederhasli) Rümlang 1064	1,711	1	23
97	Schöfflisdorf . .	1834	Oberweningen 335, Regensberg 418, Schöfflisdorf 326, Nieder-Steinmaur 202, Ober-Steinmaur 342, Sünikon 261 . . . . .	1,884	1	28
98	Stadel . . . . .	1836	Bachs 429, Neerach 463, Ried 113, Stadel 1126, Thal 153, Weiach 655 . . . . .	2,939	1	27
<b>9</b>	<b>Bez. Dielsdorf</b>			<b>15,688</b>	<b>11</b>	<b>311</b>

## Sekundarschulkreise.

### 2. Bezirksweise Uebersicht.

Bezirke	Sekundarschulkreise		Wohnbevölkerung der Sekundarschulkreise 1920	Sekundar-Lehrstellen		Anzahl der Sekundarschüler							
	1920	1910		Ende 1923	Ende 1913	Ende 1923				Ende 1913			
						Kna-ben	Mäd-chen	Total	pro Leh-rer	Kna-ben	Mäd-chen	Total	pro Leh-rer
Zürich, Stadt	1	1	207,599	142	142	2,031	2,088	4,119	29	2,111	2,100	4,211	30
„ Land	10	10	41,020	37	30	570	484	1,054	28	470	406	876	29
„ Bezirk	11	11	248,619	179	172	2,601	2,572	5,173	29	2,581	2,506	5,087	29
Affoltern . .	5	5	13,522	10	8	134	129	263	26	138	112	250	31
Horgen . . .	10	10	46,303	38	33	541	540	1,081	28	539	457	996	30
Meilen . . .	8	8	25,055	18	16	257	273	530	29	249	274	523	33
Hinwil . . .	10	10	36,995	26	23	380	306	686	26	432	315	747	32
Uster . . . .	8	8	22,053	19	16	277	219	496	26	259	201	460	29
Pfäffikon . .	9	9	18,681	15	13	245	174	419	28	225	156	381	29
Winterthur .	10	15	68,371	62	56	921	771	1,692	27	960	743	1,703	30
Andelfingen	8	8	17,346	14	13	247	179	426	30	210	152	362	28
Bülach . . .	10	10	24,483	17	12	296	198	494	29	244	143	387	32
Dielsdorf . .	9	9	15,688	11	10	180	131	311	28	173	110	283	28
<b>Kanton</b>	<b>98</b>	<b>103</b>	<b>537,116</b>	<b>409</b>	<b>372</b>	<b>6,079</b>	<b>5,492</b>	<b>11,571</b>	<b>28</b>	<b>6,010</b>	<b>5,169</b>	<b>11,179</b>	<b>30</b>

**Anmerkung.** Die Wohnbevölkerung der Sekundarschulkreise ist mit 537,116 um 74 größer als diejenige der Primarschulgemeinden (537,042, vergl. Seite 81), weil sekundarschulgenössig in den Kanton Thurgau nur 37 Einwohner des Bezirkes Winterthur sind, nicht auch die 74 in den Kanton Thurgau primarschulgenössigen Einwohner des Bezirkes Andelfingen. Die anmerkungswise Zusammenstellung am Fuße der Uebersicht für die Primarschulgemeinden (Seite 81) ist also hier in bezug auf die Sekundarschulen folgendermaßen abzuändern:

Den 537,116 unserer obigen Tabelle (Wohnbevölkerung der Sekundarschulkreise) sind beizufügen:

Pfleglinge von Rheinau . . . . .	1,199
Sträflinge von Regensdorf . . . . .	311
In den Kanton Thurgau sekundarschulgenössige Einwohner des Kantons Zürich (Bezirk Winterthur) . . . . .	37
	<u>1,547</u>

Dagegen sind abzuziehen:

In den Kanton Zürich (Bezirk Dielsdorf) sekundarschulgenössige Einwohner des Kantons Aargau . . . . .	61
Verbleiben beizufügen . . . . .	1,486
zur Wohnbevölkerung der zürcherischen Sekundarschulkreise . . . . .	<u>537,116</u>

**Gesamtwohnbevölkerung des Kantons . . . . .** **538,602**

# III. Gliederung der politischen Gemeinden

in

## Einzel-Siedelungen

(Dörfer, Ortschaften, Weiler und Höfe)

mit den entsprechenden Zählergebnissen.

---

**Anmerkung.** In der Stadt Zürich und einer Anzahl anderer Gemeinden haben eine Reihe von Siedelungen, infolge Ausdehnung der Ueberbauung, den Charakter isolierter Oertlichkeiten eingebüßt. Für Zürich können, mangels der nötigen Grundlagen, auch die noch in geringer Zahl vorhandenen abgelegenen Höfe und Häusergruppen nicht mehr aufgeführt werden.

Die politischen Gemeinden nach den Einzelsiedelungen.

Bezirk Zürich.

Politische Gemeinden und Kirchgemeinden mit ihren Unterabteilungen (Ortschaften, Weiler, Höfe)	Anzahl der			Zugehörigkeit der Unterabteilungen zur		
	Wohnhäuser	Haushaltungen	Wohnbevölkerung	Zivilgemeinde	Primarschulgemeinde	Sekundarschulkreisgemeinde
<b>1. Zürich.*</b>						
Politische Gemeinde.						
Kirchgem. Großmünster und Prodigern.						
1 Zürich - Altstadt, rechts der Limmat . . . . .	951	3,286	13,865	—	Zürich	Zürich
Kirchgem. St. Peter und Fraumünster.						
2 Zürich - Altstadt, links der Limmat . . . . .	811	2,077	9,596	—	"	"
Kirchgemeinde Enge.						
3 Enge . . . . .	863	2,711	10,714	—	"	"
4 Leimbach . . . . .	50	80	412	—	"	"
Kirchgem. Wollishofen und Enge.						
5 Wollishofen . . . . .	474	1,366	5,295	—	"	"
Kirchgem. Wiedikon.						
6 Wiedikon . . . . .	1,345	7,885	31,040	—	"	"
Kirchgem. Außersihl.						
7 Außersihl . . . . .	1,599	8,682	35,612	—	"	"
8 Industriequartier . . . . .	708	3,969	16,006	—	"	"
Kirchgem. Oberstraß.						
9 Oberstraß . . . . .	896	2,960	12,684	—	"	"
Kirchgem. Unterstraß.						
10 Unterstraß . . . . .	880	3,323	12,822	—	"	"
Kirchgem. Wipkingen.						
11 Wipkingen . . . . .	629	2,979	11,661	—	"	"
Kirchgem. Fluntern.						
12 Fluntern . . . . .	495	1,057	5,489	—	"	"
Kirchgem. Neumünster.						
13 Hottingen . . . . .	1,209	3,481	14,138	—	"	"
14 Hirslanden . . . . .	512	1,635	6,359	—	"	"
15 Riesbach . . . . .	1,495	5,421	21,468	—	"	"
<b>Politische Gemeinde</b>	<b>12,917</b>	<b>50,912</b>	<b>207,161</b>			
<b>2. Aesch.</b>						
Politische Gemeinde, Kirchgem. Birmensdorf						
1 Aesch, Dorf . . . . .	36	44	194	—	Aesch	Birmensdorf
2 Brunnenzelg . . . . .	1	1	6	—	"	"
3 Feld . . . . .	4	4	26	—	"	"

\* Vergl. Anmerkung auf Seite 87.

## Die politischen Gemeinden nach den Einzelsiedelungen.

Politische Gemeinden und Kirchgemeinden mit ihren Unterabteilungen (Ortschaften, Weiler, Höfe)		Anzahl der			Zugehörigkeit der Unterabteilungen zur		
		Wohnhäuser	Haushaltungen	Wohnbevölkerung	Zivil-gemeinde	Primarschul-gemeinde	Sekundarschulkreis-gemeinde
4	Grabenacker . . . . .	1	1	7	—	Aesch	Birmensdorf
5	Großacker . . . . .	1	1	5	—	"	"
6	Hofwies . . . . .	1	1	6	—	"	"
7	Horn . . . . .	1	1	4	—	"	"
8	Sandacker . . . . .	1	1	4	—	"	"
9	Seggisen . . . . .	2	2	9	—	"	"
10	Stüber . . . . .	1	1	4	—	"	"
<b>Politische Gemeinde</b>		<b>49</b>	<b>57</b>	<b>265</b>			
<b>3. Albisrieden.</b>							
Politische u. Kirch-gemeinde.							
1	Albisrieden, Dorf . . . . .	88	204	850	—	Albisrieden	Albisrieden
2	Döltzchi . . . . .	1	1	5	—	"	"
3	Gmeineri . . . . .	70	145	600	—	"	"
4	Triemli . . . . .	46	102	493	—	"	"
5	Uetliberg* . . . . .	—	—	—	—	"	"
<b>Politische Gemeinde</b>		<b>205</b>	<b>452</b>	<b>1,948</b>			
<b>4. Altstetten.</b>							
Politische u. Kirch-gemeinde.							
1	Altstetten, Dorf . . . . .	463	1,353	5,938	—	Altstetten	Altstetten
2	Algier . . . . .	1	1	5	—	"	"
3	Bändli . . . . .	1	2	10	—	"	"
4	Juchhof . . . . .	1	1	6	—	"	"
5	Limmattal . . . . .	2	4	20	—	"	"
<b>Politische Gemeinde</b>		<b>468</b>	<b>1,361</b>	<b>5,979</b>			
<b>5. Birmensdorf.</b>							
Politische u. Kirch-gemeinde.							
1	Birmensdorf, Dorf . . . . .	65	83	395	—	Birmensdorf	Birmensdorf
2	Altenberg . . . . .	4	5	32	—	"	"
3	Behmer . . . . .	9	9	53	—	"	"
4	Berg, Am . . . . .	3	3	25	—	"	"
5	Breit, In der . . . . .	1	1	9	—	"	"
6	Dorf, Auf . . . . .	22	38	140	—	"	"
7	Fildern . . . . .	2	2	13	—	"	"
8	Güpf . . . . .	13	18	81	—	"	"
9	Güsler . . . . .	1	1	9	—	"	"
10	Häderliberg . . . . .	1	1	9	—	"	"
11	Hafnerberg . . . . .	4	4	26	—	"	"
12	Landikon . . . . .	20	23	122	—	"	"
13	Letten . . . . .	9	16	54	—	"	"
14	Loch . . . . .	4	4	21	—	"	"
15	Reppischtal, Oberes . . . . .	2	2	13	—	"	"
16	Risi, Obere . . . . .	4	5	31	—	"	"
17	" Untere . . . . .	13	17	81	—	"	"

\* Zur Zeit der Volkszählung unbewohnt.

Die politischen Gemeinden nach den Einzelsiedelungen.

Politische Gemeinden und Kirchgemeinden mit ihren Unterabteilungen (Ortschaften, Weiler, Höfe)	Anzahl der			Zugehörigkeit der Unterabteilungen zur		
	Wohn- häuser	Haus- hal- tungen	Wohn- bevöl- kerung	Zivil- gemeinde	Primarschul- gemeinde	Sekundar- schulkreis- gemeinde
18 Risigrund . . . . .	1	1	4	—	Birmensdorf	Birmensdorf
19 Schleifer . . . . .	1	1	7	—	"	"
20 Schüren . . . . .	5	6	19	—	"	"
21 Schwanden . . . . .	1	1	7	—	"	"
22 Schwerzgrub . . . . .	1	1	4	—	"	"
23 Sternen . . . . .	1	1	7	—	"	"
24 Stierliberg . . . . .	4	5	31	—	"	"
25 Weberhaus . . . . .	3	4	17	—	"	"
26 Weissenbrunnen . . . . .	1	1	2	—	"	"
27 Wullikon . . . . .	4	5	23	—	"	"
<b>Politische Gemeinde</b>	<b>199</b>	<b>258</b>	<b>1,235</b>			
<b>6. Dietikon.</b>						
Politische Gemeinde, Kirchgemeinden Dieti- kon katholisch, und Urdorf-Dietikon.						
1 Dietikon, Dorf . . . . .	540	1,058	4,876	—	Dietikon	Dietikon
2 Fahr, Oetwiler . . . . .	1	1	5	—	"	"
3 Herweg . . . . .	1	1	5	—	"	"
4 Lindenbühl . . . . .	3	3	9	—	"	"
5 Reppischhof . . . . .	3	4	20	—	"	"
6 Schönenwerd . . . . .	14	22	115	—	"	"
<b>Politische Gemeinde</b>	<b>562</b>	<b>1,089</b>	<b>5,029</b>			
<b>7. Engstringen, Ober-.</b>						
(Kirchgem. Höngg).						
1 Engstringen, Ober-, Dorf	27	55	281	—	Ober-Engstringen	Höngg
2 Eggbühl, Ober- . . . . .	2	5	21	—	"	"
3 " Unter- . . . . .	4	5	27	—	"	"
4 Landsrain . . . . .	9	14	76	—	"	"
5 Risi . . . . .	3	3	13	—	"	"
(Kirchgem. Weiningen)						
6 Engstringen, Ober-, Dorf	7	8	35	—	"	"
7 Ankenhof . . . . .	1	2	8	—	"	"
8 Güetli . . . . .	1	1	7	—	"	"
9 Paradies . . . . .	1	4	19	—	"	"
10 Rütönen . . . . .	2	3	10	—	"	"
<b>Politische Gemeinde</b>	<b>57</b>	<b>100</b>	<b>497</b>			
<b>8. Engstringen, Unter-.</b>						
Politische Gemeinde, Kirchgem. Weiningen.						
1 Engstringen, Unter-, Dorf	58	75	347	—	Unter-Engstringen	Weiningen
2 Fahrweid . . . . .	3	4	15	—	"	"
3 Klosterschmiede . . . . .	1	1	2	—	"	"
4 Meierhof . . . . .	1	1	3	—	"	"
5 Schinzbrunnen . . . . .	1	3	7	—	"	"

Die politischen Gemeinden nach den Einzelsiedelungen.

Politische Gemeinden und Kirchgemeinden mit ihren Unterabteilungen (Ortschaften, Weiler, Höfe)		Anzahl der			Zugehörigkeit der Unterabteilungen zur		
		Wohnhäuser	Haushaltungen	Wohnbevölkerung	Zivilgemeinde	Primarschulgemeinde	Sekundarschulkreisgemeinde
6	Sonnenberg . . . . .	2	4	22	—	Unter-Engstringen	Weiningen
7	Sparrenberg . . . . .	1	2	10	—	"	"
8	Weid . . . . .	1	2	10	—	"	"
<b>Politische Gemeinde</b>		68	92	416			
<b>9. Geroldswil.</b> Politische Gemeinde, Kirchgem. Weiningen.							
1	Geroldswil, Dorf . . .	35	42	229	—	Oetwil-Geroldswil	Weiningen
<b>10. Höngg.</b> Politische u. Kirchgemeinde.							
1	Höngg, Dorf . . . . .	276	659	2,533	—	Höngg	Höngg
2	" am Wasser . . . . .	66	234	894	—	"	"
3	Au . . . . .	11	41	166	—	"	"
4	Berg . . . . .	5	6	27	—	"	"
5	Bombach . . . . .	2	2	11	—	"	"
6	Eggbühl, Ober- . . . . .	1	1	13	—	"	"
7	Frankental . . . . .	3	3	14	—	"	"
8	Gsteig . . . . .	1	2	10	—	"	"
9	Holzries . . . . .	1	1	3	—	"	"
10	Lachenzelg . . . . .	4	5	15	—	"	"
11	Moos, Oberes . . . . .	11	14	57	—	"	"
12	Riedhof . . . . .	10	13	68	—	"	"
13	Risi . . . . .	2	4	17	—	"	"
14	Vogtsrain . . . . .	2	2	7	—	"	"
15	Weid . . . . .	3	4	22	—	"	"
16	Weidberg . . . . .	1	1	21	—	"	"
17	Rütihof . . . . .	13	16	97	—	Ober-Engstringen	"
<b>Politische Gemeinde</b>		412	1,008	3,975			
<b>11. Oerlikon.</b> Politische Gemeinde, Kirchgemeinde Schwamendingen.							
1	Oerlikon, Dorf . . . . .	528	1,690	7,278	—	Oerlikon	Oerlikon
<b>12. Oetwil.</b> Politische Gemeinde, Kirchgem. Weiningen.							
1	Oetwil, Ober- . . . . .	17	18	88	—	Oetwil-Geroldswil	Weiningen
2	" Unter- . . . . .	22	24	132	—	"	"
3	Binzerli . . . . .	4	4	23	—	"	"
<b>Politische Gemeinde</b>		43	46	243			
<b>13. Schlieren.</b> Politische und Kirchgemeinde.							
1	Schlieren, Dorf . . . . .	183	466	2,189	—	Schlieren	Schlieren
2	" Gaswerk . . . . .	36	54	236	—	"	"
3	Berg . . . . .	6	8	91	—	"	"

**Die politischen Gemeinden nach den Einzelsiedelungen.**

Politische Gemeinden und Kirchgemeinden mit ihren Unterabteilungen (Ortschaften, Weiler, Höfe)		Anzahl der			Zugehörigkeit der Unterabteilungen zur		
		Wohnhäuser	Haushaltungen	Wohnbevölkerung	Zivilgemeinde	Primarschulgemeinde	Sekundarschulkreisgemeinde
4	Brand . . . . .	3	7	37	—	Schlieren	Schlieren
5	Engstringerstraße . . . . .	26	60	288	—	"	"
6	Gugel . . . . .	1	2	8	—	"	"
7	Halden . . . . .	2	3	17	—	"	"
8	Hübler . . . . .	4	6	19	—	"	"
9	Kessler . . . . .	2	2	7	—	"	"
10	Kesslerstraße . . . . .	8	17	89	—	"	"
11	Reitmen . . . . .	1	1	5	—	"	"
12	Stationsstraße . . . . .	5	10	35	—	"	"
13	Urdorf, Bahnstation . . . . .	3	7	26	—	"	"
14	Zelgli . . . . .	1	1	5	—	"	"
<b>Politische Gemeinde</b>		<b>281</b>	<b>644</b>	<b>3,052</b>			
<b>14. Schwamendingen.</b>							
Politische und Kirchgemeinde.							
1	Schwamendingen, Dorf	124	242	1,079	—	Schwamendingen	Oerlikon
2	Au . . . . .	1	2	11	—	"	"
3	Bächliacker . . . . .	1	1	8	—	"	"
4	Breite, Aeußere . . . . .	1	1	10	—	"	"
5	Brühl . . . . .	6	6	30	—	"	"
6	Hubacker . . . . .	1	1	6	—	"	"
7	Leimbach . . . . .	1	1	9	—	"	"
8	Mattenhof . . . . .	1	1	7	—	"	"
9	Probstei . . . . .	2	2	14	—	"	"
10	Riedacker . . . . .	1	1	3	—	"	"
11	Saatlen, In . . . . .	1	1	4	—	"	"
12	Storchennest . . . . .	2	2	10	—	"	"
13	Waldgarten . . . . .	24	72	290	—	"	"
14	Ziegelhütte . . . . .	1	1	10	—	"	"
<b>Politische Gemeinde</b>		<b>167</b>	<b>334</b>	<b>1,491</b>			
<b>15. Seebach.</b>							
Politische und Kirchgemeinde.							
1	Seebach, Dorf . . . . .	319	897	3,817	—	Seebach	Seebach
2	Binz . . . . .	8	19	94	—	"	"
3	Eichenrain . . . . .	8	11	61	—	"	"
4	Frohloch . . . . .	3	4	17	—	"	"
5	Grubenacker . . . . .	4	9	36	—	"	"
6	Hürst . . . . .	7	19	108	—	"	"
7	Köschentrüti . . . . .	12	22	109	—	"	"
8	Stierenried . . . . .	1	1	3	—	"	"
9	Waid . . . . .	3	4	21	—	"	"
<b>Politische Gemeinde</b>		<b>365</b>	<b>986</b>	<b>4,266</b>			
<b>16. Uitikon.</b>							
Politische und Kirchgemeinde.							
1	Uitikon, Dorf . . . . .	25	42	230	—	Uitikon	Birmensdorf
2	Binzmatt . . . . .	1	1	5	—	"	"

Die politischen Gemeinden nach den Einzelsiedelungen.

Politische Gemeinden und Kirchgemeinden mit ihren Unterabteilungen (Ortschaften, Weiler, Höfe)		Anzahl der			Zugehörigkeit der Unterabteilungen zur		
		Wohnhäuser	Haushaltungen	Wohnbevölkerung	Zivil-gemeinde	Primarschul-gemeinde	Sekundarschulkreis-gemeinde
3	Löwengut . . . . .	2	3	10	—	Uitikon	Birmensdorf
4	Mettlen . . . . .	1	2	7	—	"	"
5	Neuhaus . . . . .	1	1	7	—	"	"
6	" Altes . . . . .	2	2	13	—	"	"
7	Ringlikon . . . . .	7	8	41	—	"	"
8	Sennhütte . . . . .	2	4	23	—	"	"
9	Waldegg . . . . .	2	2	10	—	"	"
10	Waldesruh . . . . .	1	3	8	—	"	"
11	Windegg . . . . .	1	1	4	—	"	"
<b>Politische Gemeinde</b>		<b>45</b>	<b>69</b>	<b>358</b>			
<b>17. Nieder-Urdorf.</b>							
Politische Gemeinde, Kirchgemeinde Urdorf-Dietikon.							
1	Urdorf, Nieder-, Dorf	31	53	258	—	Urdorf	Dietikon
2	Herweg . . . . .	4	5	26	—	"	"
<b>Politische Gemeinde</b>		<b>35</b>	<b>58</b>	<b>284</b>			
<b>18. Urdorf, Ober-</b>							
Politische Gemeinde, Kirchgemeinde Urdorf-Dietikon.							
1	Urdorf, Ober-, Dorf	63	97	463	—	Urdorf	Dietikon
2	" Bahnstation . . . . .	20	31	138	—	"	"
3	Breite . . . . .	2	2	7	—	"	"
4	Kilchstieg . . . . .	2	2	11	—	"	"
5	Möhren . . . . .	1	1	4	—	"	"
6	Mühlebächli . . . . .	2	2	11	—	"	"
7	Neumatt . . . . .	1	1	6	—	"	"
8	Reppischtal, Mittleres	2	2	10	—	"	"
9	" Unteres . . . . .	3	3	17	—	"	"
10	Schüracker . . . . .	1	1	15	—	"	"
11	Schürhof . . . . .	2	2	10	—	"	"
<b>Politische Gemeinde</b>		<b>99</b>	<b>144</b>	<b>692</b>			
<b>19. Weiningen.</b>							
Politische und Kirchgemeinde.							
1	Weiningen, Dorf . . . . .	93	133	653	—	Weiningen	Weiningen
2	Bruderberg . . . . .	3	3	8	—	"	"
3	Fahrweid . . . . .	8	17	65	—	"	"
<b>Politische Gemeinde</b>		<b>104</b>	<b>153</b>	<b>726</b>			
<b>20. Witikon.</b>							
Politische und Kirchgemeinde.							
1	Witikon, Ober- . . . . .	30	40	176	—	Witikon	Zürich *
2	" Unter- . . . . .	27	40	181	—	"	"
3	Looren . . . . .	3	6	27	—	"	"

\* Witikon, ohne rechtliche Zugehörigkeit zu einem Sekundarschulkreis, ist vertraglich nach Zürich 7 sekundarschulgenössig. Auch die Schüler der 7. u. 8. Klasse von Witikon besuchen die Schulen der Stadt Zürich.

### Die politischen Gemeinden nach den Einzelsiedelungen.

Politische Gemeinden und Kirchgemeinden mit ihren Unterabteilungen (Ortschaften, Weiler, Höfe)		Anzahl der			Zugehörigkeit der Unterabteilungen zur		
		Wohnhäuser	Haushaltungen	Wohnbevölkerung	Zivilgemeinde	Primarschulgemeinde	Sekundarschulkreisgemeinde
4	Trichtenhausen . . .	1	1	6	—	Witikon	Zürich
5	Zelg . . . . .	7	11	48	—	"	"
	<b>Politische Gemeinde</b>	<b>68</b>	<b>98</b>	<b>438</b>			
	<b>21. Zollikon.</b>						
	Politische und Kirchgemeinde.						
1	Zollikon, Dorf . . .	351	598	2,478	—	Zollikon	Zollikon
2	Enzenbühl . . . . .	1	1	3	—	"	"
3	Forchstraße (Berg) .	5	13	51	—	"	"
4	" (Dorf) . . . . .	7	12	43	—	"	"
5	Hub, Ober- . . . . .	7	12	46	—	"	"
6	" Unter- . . . . .	8	10	53	—	"	"
7	Kaltenstein . . . . .	1	1	7	—	"	"
8	Resirain . . . . .	2	3	24	—	"	"
9	Reuterwiesstraße . .	3	3	10	—	"	"
10	Riedacker . . . . .	1	1	5	—	"	"
11	Sennhof . . . . .	6	7	45	—	"	"
12	Sonnengartenstraße .	2	3	17	—	"	"
13	Talstraße . . . . .	2	4	19	—	"	"
14	Trichtenhausen . . .	2	2	16	—	"	"
15	Waldau . . . . .	1	1	5	—	"	"
16	Waldburg . . . . .	1	1	8	—	"	"
17	Waldgarten . . . . .	1	2	6	—	"	"
18	Wilhof . . . . .	14	16	87	—	"	"
19	Witellikon . . . . .	12	23	76	—	"	"
20	Zwiegarten . . . . .	1	1	5	—	"	"
	<b>Politische Gemeinde</b>	<b>428</b>	<b>714</b>	<b>3,004</b>			
<b>Bezirk Affoltern.</b>							
	<b>22. Aeugst.</b>						
	Politische und Kirchgemeinde.						
1	Aeugst, Dorf . . . . .	49	54	223	Aeugst	Aeugst	Affoltern a. A.
2	Sonnenberg . . . . .	1	1	13	"	"	"
3	Weid . . . . .	2	2	12	"	"	"
		<b>9</b>	<b>9</b>	<b>44</b>			
4	Wengi . . . . .				Wengi	"	"
5	Breite . . . . .	7	11	66	Aeugsterthal	Aeugsterthal	"
6	Götschi . . . . .	1	1	3	"	"	"
7	Habersaat . . . . .	5	5	23	"	"	"
8	Kloster . . . . .	10	16	68	"	"	"
9	Mühleberg . . . . .	9	14	54	"	"	"
10	Oberthal . . . . .	8	8	34	"	"	"
11	Ried . . . . .	2	2	8	"	"	"
12	Scheller . . . . .	3	3	18	"	"	"
13	Seehaus . . . . .	1	1	5	"	"	"
14	Weber . . . . .	1	1	3	"	"	"
	<b>Politische Gemeinde</b>	<b>108</b>	<b>128</b>	<b>574</b>			

**Die politischen Gemeinden nach den Einzelsiedelungen.**

Politische Gemeinden und Kirchgemeinden mit ihren Unterabteilungen (Ortschaften, Weiler, Höfe)		Anzahl der			Zugehörigkeit der Unterabteilungen zur		
		Wohnhäuser	Haushaltungen	Wohnbevölkerung	Zivil-gemeinde	Primarschul-gemeinde	Sekundar-schulkreis-gemeinde
<b>23. Affoltern a. A.</b> Politische und Kirch-gemeinde.							
1	Affoltern, Ober- . . .	223	401	1,480	—	Affoltern a. A.	Affoltern a. A.
2	"    Unter- . . .	123	186	779	—	"	"
3	Bühl . . . . .	1	1	4	—	"	"
4	Butzen . . . . .	2	2	12	—	"	"
5	Feld . . . . .	4	6	35	—	"	"
6	Hasel . . . . .	8	10	49	—	"	"
7	Kalkofen . . . . .	2	3	13	—	"	"
8	Lilienberg . . . . .	1	2	66	—	"	"
9	Lilienhof . . . . .	1	1	3	—	"	"
10	Luckenbölzli . . . . .	2	4	9	—	"	"
11	Moos . . . . .	2	3	13	—	"	"
12	Stigeli . . . . .	1	1	6	—	"	"
13	Weid . . . . .	1	1	2	—	"	"
14	Weinberg . . . . .	1	2	5	—	"	"
15	Wilhof . . . . .	3	3	20	—	"	"
16	Aespliholz . . . . .	1	1	3	—	Zwillikon	"
17	Fehrenbach . . . . .	17	21	86	—	"	"
18	Langacker . . . . .	2	2	9	—	"	"
19	Lochhof . . . . .	7	7	29	—	"	"
20	Loo . . . . .	18	32	139	—	"	"
21	Obertsacker . . . . .	1	1	7	—	"	"
22	Roßmättli . . . . .	6	6	23	—	"	"
23	Sandacker . . . . .	2	3	15	—	"	"
24	Weid . . . . .	3	3	17	—	"	"
25	Zwillikon . . . . .	45	55	242	—	"	"
<b>Politische Gemeinde</b>		<b>477</b>	<b>757</b>	<b>3,066</b>			
<b>24. Bonstetten.</b> Politische und Kirch-gemeinde.							
1	Bonstetten, Dorf . . .	92	108	459	—	Bonstetten	Hedingen
2	"    Bahnhof . . .	5	5	23	—	"	"
3	Blumle . . . . .	1	1	5	—	"	"
4	Feld . . . . .	1	1	5	—	"	"
5	Grund . . . . .	1	1	4	—	"	"
6	Hirschenbach . . . . .	1	1	6	—	"	"
7	Isenbach . . . . .	3	3	18	—	"	"
8	Käsern . . . . .	2	2	5	—	"	"
9	Kapf . . . . .	2	2	12	—	"	"
10	Keller . . . . .	1	1	6	—	"	"
11	Letten . . . . .	2	2	11	—	"	"
12	Lochenfeld . . . . .	1	1	6	—	"	"
13	Rebacher . . . . .	1	2	6	—	"	"
14	Rüti . . . . .	2	4	15	—	"	"
15	Schachen . . . . .	2	2	8	—	"	"
16	Schmiede, Alte . . . . .	1	2	8	—	"	"
17	Sennhütte, Alte . . . . .	1	1	5	—	"	"
18	Sonnenberg . . . . .	2	2	7	—	"	"
19	Späten . . . . .	2	2	11	—	"	"
20	Stein . . . . .	1	2	5	—	"	"

**Die politischen Gemeinden nach den Einzelsiedelungen.**

	Politische Gemeinden und Kirchgemeinden mit ihren Unterabteilungen (Ortschaften, Weiler, Höfe)	Anzahl der			Zugehörigkeit der Unterabteilungen zur		
		Wohnhäuser	Haushaltungen	Wohnbevölkerung	Zivilgemeinde	Primarschulgemeinde	Sekundarschulkreisgemeinde
21	Strumberg . . . . .	1	1	5	—	Bonstetten	Hedingen
22	Weier, Beim . . . . .	2	2	9	—	"	"
23	Wengen . . . . .	1	1	2	—	"	"
24	Ziel . . . . .	1	1	3	—	"	"
25	Zürichweg . . . . .	1	1	5	—	"	"
	<b>Politische Gemeinde</b>	<b>130</b>	<b>151</b>	<b>649</b>			
	<b>25. Hausen a. A.</b> Politische und Kirchgemeinde.						
1	Hausen, Dorf . . . . .	104	127	479	—	Hausen a. A.	Hausen a. A.
2	Albis, Hinter . . . . .	4	5	25	—	"	"
3	" Mittler . . . . .	3	3	17	—	"	"
4	" Ober . . . . .	5	5	26	—	"	"
5	Albisbrunn . . . . .	2	2	11	—	"	"
6	Albishorn . . . . .	1	1	3	—	"	"
7	Bärenwald . . . . .	3	3	13	—	"	"
8	Ebertswil . . . . .	67	72	287	—	"	"
9	Grindlen . . . . .	3	3	14	—	"	"
10	Hausenthal . . . . .	8	9	45	—	"	"
11	Heisch . . . . .	71	74	269	—	"	"
12	Hirzwangen . . . . .	6	6	38	—	"	"
13	" Unter . . . . .	1	1	9	—	"	"
14	Houen . . . . .	1	1	8	—	"	"
15	Riedmatt . . . . .	5	5	33	—	"	"
16	Schweikhof . . . . .	5	5	27	—	"	"
17	Sihlbrugg . . . . .	3	3	15	—	"	"
18	Teufenbach . . . . .	6	6	31	—	"	"
19	Türlen . . . . .	6	6	43	—	"	"
20	Vollenweid . . . . .	8	8	51	—	"	"
21	Wesenmatt . . . . .	4	4	18	—	"	"
	<b>Politische Gemeinde</b>	<b>316</b>	<b>349</b>	<b>1,462</b>			
	<b>26. Hedingen.</b> Politische und Kirchgemeinde.						
1	Hedingen, Dorf . . . . .	138	185	717	—	Hedingen	Hedingen
2	Frohmoos . . . . .	3	3	26	—	"	"
3	Geer . . . . .	2	2	8	—	"	"
4	Güpf . . . . .	2	2	19	—	"	"
5	Hasenacker . . . . .	2	2	7	—	"	"
6	Ismatt . . . . .	6	8	40	—	"	"
7	Letten . . . . .	1	1	5	—	"	"
8	Maienbrunnen . . . . .	2	4	17	—	"	"
9	Moos . . . . .	1	1	6	—	"	"
10	Neuhaus . . . . .	1	1	6	—	"	"
11	Plütschacker . . . . .	3	3	15	—	"	"
12	Riedenbächli . . . . .	3	4	17	—	"	"
13	Rüti . . . . .	1	2	11	—	"	"
14	Sälen . . . . .	1	1	6	—	"	"
15	Sand . . . . .	3	4	17	—	"	"
16	Widen . . . . .	1	1	7	—	"	"
	<b>Politische Gemeinde</b>	<b>170</b>	<b>224</b>	<b>924</b>			

## Die politischen Gemeinden nach den Einzelsiedelungen.

Politische Gemeinden und Kirchgemeinden mit ihren Unterabteilungen (Ortschaften, Weiler, Höfe)		Anzahl der			Zugehörigkeit der Unterabteilungen zur		
		Wohnhäuser	Haushaltungen	Wohnbevölkerung	Zivilgemeinde	Primarschulgemeinde	Sekundarschulkreisgemeinde
<b>27. Kappel.</b> Politische und Kirchgemeinde.							
1	Kappel, Dorf . . . . .	15	17	236	Kappel a. A.	Kappel a. A.	Hausen a. A.
2	Allenwinden . . . . .	3	3	16	"	"	"
3	Harti . . . . .	1	1	5	"	"	"
4	Leemathof . . . . .	2	2	18	"	"	"
5	Näfenhäuser . . . . .	10	10	44	"	"	"
6	Roßweid . . . . .	1	1	5	"	"	"
7	Emmetweid . . . . .	2	2	19	Hauptikon	Uerzlikon	"
8	Hauptikon . . . . .	15	16	66	"	"	"
9	Breitacker . . . . .	1	1	3	Uerzlikon	"	"
10	Schürweid . . . . .	1	1	5	"	"	"
11	Uerzlikon . . . . .	49	52	201	"	"	"
12	Weid . . . . .	1	1	5	"	"	"
13	Weidli . . . . .	1	1	4	"	"	"
14	Wolfsacker . . . . .	1	1	6	"	"	"
15	Wolfstud . . . . .	2	2	8	"	"	"
<b>Politische Gemeinde</b>		<b>105</b>	<b>111</b>	<b>641</b>			
<b>28. Knonau.</b> Politische und Kirchgemeinde.							
1	Knonau, Dorf . . . . .	77	90	377	—	Knonau	Mettmenstetten
2	Baregg . . . . .	8	8	62	—	"	"
3	Buch . . . . .	2	2	17	—	"	"
4	Langacker . . . . .	1	1	7	—	"	"
5	Rossi . . . . .	1	1	7	—	"	"
6	Stigibühl . . . . .	1	2	5	—	"	"
7	Uttenberg, Außer-	9	9	46	—	"	"
8	Inner-	7	8	41	—	"	"
9	Weid . . . . .	1	2	9	—	"	"
<b>Politische Gemeinde</b>		<b>107</b>	<b>123</b>	<b>571</b>			
<b>29. Maschwanden</b> Politische und Kirchgemeinde.							
1	Maschwanden, Dorf .	89	104	390	—	Maschwanden	Mettmenstetten
2	Feld . . . . .	1	1	5	—	"	"
3	Grischhei . . . . .	2	2	10	—	"	"
4	Rain, Obere . . . . .	1	1	6	—	"	"
5	Untere . . . . .	1	1	3	—	"	"
6	Rütli . . . . .	1	1	7	—	"	"
7	Weid . . . . .	1	1	3	—	"	"
<b>Politische Gemeinde</b>		<b>96</b>	<b>111</b>	<b>424</b>			
<b>30. Mettmens- stetten.</b> Politische und Kirch- gemeinde.							
1	Dachelsen . . . . .	25	30	136	Dachelsen	Dachelsen	Mettmenstetten
2	Eigi . . . . .	9	11	54	"	"	"

Die politischen Gemeinden nach den Einzelsiedelungen.

Politische Gemeinden und Kirchgemeinden mit ihren Unterabteilungen (Ortschaften, Weiler, Höfe)		Anzahl der			Zugehörigkeit der Unterabteilungen zur		
		Wohnhäuser	Haushaltungen	Wohnbevölkerung	Zivil-gemeinde	Primarschul-gemeinde	Sekundar-schulkreis-gemeinde
3	Stockweid . . . . .	1	1	6	Dachelsen	Dachelsen	Mettmenstetten
4	Teufe . . . . .	1	1	6	"	"	"
5	Buchstock . . . . .	3	3	11	Hefferswil	Hefferswil	"
6	" Hinter- . . . . .	1	1	9	"	"	"
7	Hefferswil . . . . .	21	21	97	"	"	"
8	Hübschern . . . . .	2	2	10	"	"	"
9	Letten . . . . .	1	1	1	"	"	"
10	Linden . . . . .	2	2	13	"	"	"
11	Mettmenstetten, Ober- . . . . .	63	65	267	Mettmenstetten	Mettmenstetten	"
12	" Unter- . . . . .	81	95	376	"	"	"
13	" Station . . . . .	10	14	54	"	"	"
14	Freudenberg, Ober- . . . . .	1	1	3	"	"	"
15	" Unter- . . . . .	2	2	6	"	"	"
16	Gjuch . . . . .	1	1	4	"	"	"
17	Großholz . . . . .	10	10	37	"	"	"
18	Grünau . . . . .	1	1	5	"	"	"
19	Grüt . . . . .	2	2	11	"	"	"
20	Höngger . . . . .	1	1	5	"	"	"
21	Loo . . . . .	1	1	4	"	"	"
22	Neugut . . . . .	2	2	12	"	"	"
23	Paradies . . . . .	2	2	6	"	"	"
24	Ried . . . . .	6	8	33	"	"	"
25	Rüteli . . . . .	1	1	2	"	"	"
26	Schüren . . . . .	5	5	22	"	"	"
27	Sonnenberg . . . . .	1	2	5	"	"	"
28	Sternen . . . . .	1	1	7	"	"	"
29	Weissenbach . . . . .	7	7	44	"	"	"
30	Wiesengrund . . . . .	1	1	4	"	"	"
31	Bergli . . . . .	1	1	4	Roßau	Roßau	"
32	Feld . . . . .	1	1	5	"	"	"
33	Neugut . . . . .	1	1	5	"	"	"
34	Roßau . . . . .	38	44	181	"	"	"
35	Weid . . . . .	2	3	58	"	"	"
<b>Politische Gemeinde</b>		<b>308</b>	<b>345</b>	<b>1,503</b>			
<b>31. Obfelden.</b>							
Politische und Kirch-gemeinde.							
1	Bickwil . . . . .	32	33	165	—	Obfelden	Obfelden
2	Kirchfeld . . . . .	26	43	138	—	"	"
3	Lunnern, Ober- . . . . .	59	104	390	—	"	"
4	" Unter- . . . . .	30	42	171	—	"	"
5	Toussen . . . . .	49	63	256	—	"	"
6	Wolsen . . . . .	31	40	166	—	"	"
<b>Politische Gemeinde</b>		<b>227</b>	<b>325</b>	<b>1,286</b>			
<b>32. Ottenbach.</b>							
Politische und Kirch-gemeinde.							
1	Ottenbach, Dorf . . . . .	194	234	885	—	Ottenbach	Obfelden
2	Bruggenmoos . . . . .	1	1	5	—	"	"

Die politischen Gemeinden nach den Einzelsiedelungen.

Politische Gemeinden und Kirchgemeinden mit ihren Unterabteilungen (Ortschaften, Weiler, Höfe)	Anzahl der			Zugehörigkeit der Unterabteilungen zur		
	Wohn- häuser	Haus- hal- tungen	Wohn- bevöl- kerung	Zivil- gemeinde	Primarschul- gemeinde	Sekundar- schulkreis- gemeinde
3 Gibel . . . . .	1	1	6	—	Ottenbach	Obfelden
4 Großstein . . . . .	1	1	14	—	"	"
5 Grund . . . . .	3	3	9	—	"	"
6 Isenberg . . . . .	1	1	4	—	"	"
7 Mutmatt . . . . .	1	1	6	—	"	"
8 Rauchweid . . . . .	1	2	7	—	"	"
9 Rebgarten . . . . .	1	1	4	—	"	"
10 Reußbrücke . . . . .	1	1	6	—	"	"
11 Rickenbach . . . . .	9	9	49	—	"	"
12 Staubetenbaum . . . . .	1	1	3	—	"	"
13 Steinhof . . . . .	1	1	1	—	"	"
14 Weid . . . . .	1	1	7	—	"	"
<b>Politische Gemeinde</b>	<b>217</b>	<b>258</b>	<b>1,006</b>			
<b>33. Rifferswil.</b>						
Politische und Kirch- gemeinde.						
1 Rifferswil, Ober- . . . . .	68	80	292	—	Rifferswil	Hausen a. A.
2 " Unter- . . . . .	30	33	141	—	"	"
3 Ambühl . . . . .	1	1	5	—	"	"
4 Geerensteg . . . . .	1	1	7	—	"	"
5 Homberg . . . . .	1	1	3	—	"	"
6 Schonau . . . . .	4	4	25	—	"	"
7 Weid . . . . .	1	1	5	—	"	"
<b>Politische Gemeinde</b>	<b>106</b>	<b>121</b>	<b>478</b>			
<b>34. Stallikon.</b>						
Politische und Kirch- gemeinde.						
1 Au . . . . .	2	2	10	Dägerst-Buchenegg	Dägerst-Buchenegg	Hedingen
2 Aumühle . . . . .	2	2	18	"	"	"
3 Bol . . . . .	2	2	11	"	"	"
4 Buchenegg . . . . .	7	8	48	"	"	"
5 Dägerst . . . . .	9	10	36	"	"	"
6 Felsenegg . . . . .	1	1	5	"	"	"
7 Hüsli . . . . .	2	2	16	"	"	"
8 Mösli . . . . .	2	2	15	"	"	"
9 Näfenhäuser . . . . .	4	4	28	"	"	"
10 Neuhaus . . . . .	3	3	22	"	"	"
11 Riffen . . . . .	2	2	13	"	"	"
12 Schweizerhaus . . . . .	1	1	5	"	"	"
13 Sennhütte . . . . .	1	1	3	"	"	"
14 Tobel . . . . .	2	2	14	"	"	"
15 Tüelen . . . . .	1	1	5	"	"	"
16 Wolfen . . . . .	1	1	4	"	"	"
17 " , Neu- . . . . .	1	1	11	"	"	"
18 Ehrli . . . . .	1	1	9	Gamlikon	Stallikon	"
19 Gamlikon . . . . .	13	13	62	"	"	"
20 Grafenweid* . . . . .	(1)	—	—	"	"	"

\* Zur Zeit der Volkszählung unbewohnt.

Die politischen Gemeinden nach den Einzelsiedelungen.

Politische Gemeinden und Kirchgemeinden mit ihren Unterabteilungen (Ortschaften, Weiler, Höfe)		Anzahl der			Zugehörigkeit der Unterabteilungen zur		
		Wohnhäuser	Haushaltungen	Wohnbevölkerung	Zivilgemeinde	Primarschulgemeinde	Sekundarschulkreisgemeinde
21	Loomatt . . . . .	2	2	15	Sellenbüren	Stallikon	Hedingen
22	Mühle . . . . .	1	1	3	"	"	"
23	Sellenbüren . . . . .	15	15	75	"	"	"
24	Weidelacker . . . . .	1	1	11	"	"	"
25	Zeugnis . . . . .	1	1	5	"	"	"
26	Stallikon, Dorf . . . . .	15	16	80	Stallikon	"	"
27	Bleiche . . . . .	2	2	12	"	"	"
28	Schlehtal . . . . .	2	3	12	"	"	"
29	Sennhütte . . . . .	1	1	5	"	"	"
30	Tiefenau . . . . .	1	1	3	"	"	"
31	Baldern . . . . .	1	1	8	—	"	"
32	Hinterberg . . . . .	1	1	7	—	"	"
33	Medikon . . . . .	1	1	24	—	"	"
34	Uetliberg . . . . .	1	1	8	—	"	"
35	" Alt . . . . .	1	1	7	—	"	"
<b>Politische Gemeinde</b>		<b>103</b>	<b>107</b>	<b>610</b>			
<b>35. Wettswil.</b> Politische Gemeinde, Kirchgem. Stallikon.							
1	Wettswil, Dorf . . . . .	46	68	260	—	Wettswil	Hedingen
2	Aussicht, Frohe . . . . .	1	2	8	—	"	"
3	Beerenmoos . . . . .	1	1	5	—	"	"
4	Bueletsacker . . . . .	2	2	11	—	"	"
5	Dettenbühl . . . . .	2	2	12	—	"	"
6	Ettenberg . . . . .	1	1	4	—	"	"
7	Gjuch . . . . .	1	1	6	—	"	"
8	Grund, Im . . . . .	1	2	6	—	"	"
9	Moos, Im . . . . .	1	1	5	—	"	"
10	Ziegelhütte . . . . .	1	1	11	—	"	"
<b>Politische Gemeinde</b>		<b>57</b>	<b>81</b>	<b>328</b>			

**Bezirk Horgen.**

<b>36. Adliswil.</b> Politische und Kirchgemeinde.							
1	Adliswil, Dorf . . . . .	248	704	2,411	—	Adliswil	Adliswil
2	Aetzern . . . . .	1	3	16	—	"	"
3	Asphof . . . . .	1	1	4	—	"	"
4	Bernhof . . . . .	1	4	10	—	"	"
5	Bohnenwanner . . . . .	1	2	6	—	"	"
6	Bühl, Im . . . . .	1	2	6	—	"	"
7	Buttenau . . . . .	8	23	107	—	"	"
8	Felsenhof . . . . .	1	1	4	—	"	"
9	Gontenbach . . . . .	1	3	22	—	"	"
10	Grüt . . . . .	4	8	29	—	"	"
11	Hermen . . . . .	1	1	6	—	"	"
12	Hohentwil . . . . .	1	1	6	—	"	"

Die politischen Gemeinden nach den Einzelsiedelungen.

Politische Gemeinden und Kirchgemeinden mit ihren Unterabteilungen (Ortschaften, Weiler, Höfe)		Anzahl der			Zugehörigkeit der Unterabteilungen zur		
		Wohnhäuser	Haushaltungen	Wohnbevölkerung	Zivilgemeinde	Primarschulgemeinde	Sekundarschulkreisgemeinde
13	Landolten . . . . .	2	2	10	—	Adliswil	Adliswil
14	Lebern . . . . .	3	5	18	—	"	"
15	Leimbach, Ober-	17	19	95	—	"	"
16	Letten . . . . .	3	5	21	—	"	"
17	Löchli . . . . .	1	1	7	—	"	"
18	Moos . . . . .	6	14	63	—	"	"
19	Mühlematt . . . . .	1	1	5	—	"	"
20	Neugut . . . . .	1	1	6	—	"	"
21	Oberhaus . . . . .	1	2	7	—	"	"
22	Obstgarten . . . . .	1	1	7	—	"	"
23	Rain . . . . .	1	3	10	—	"	"
24	Ramseli . . . . .	1	2	8	—	"	"
25	Rifferts, Auf . . . . .	2	2	25	—	"	"
26	Roßweg . . . . .	1	1	9	—	"	"
27	Schweizergütli . . . . .	1	4	18	—	"	"
28	Sennhütte . . . . .	1	1	8	—	"	"
29	Sonnau . . . . .	1	3	16	—	"	"
30	Sonnenberg . . . . .	1	1	6	—	"	"
31	Sood . . . . .	100	369	1,534	—	"	"
32	Stieg, Hinterer . . . . .	1	2	12	—	"	"
33	"    Vorderer . . . . .	2	2	13	—	"	"
34	Thalhaus . . . . .	1	3	8	—	"	"
35	Tiefacker . . . . .	5	19	98	—	"	"
36	Tiefe . . . . .	2	4	20	—	"	"
37	Vögeli . . . . .	1	2	10	—	"	"
38	Waldi . . . . .	3	5	27	—	"	"
39	Wanneten . . . . .	1	1	12	—	"	"
40	Weier . . . . .	1	2	4	—	"	"
41	Wilhof . . . . .	2	6	25	—	"	"
42	Zipfel . . . . .	10	35	126	—	"	"
<b>Politische Gemeinde</b>		<b>443</b>	<b>1,271</b>	<b>4,855</b>			
<b>37. Hirzel.</b>							
Politische und Kirchgemeinde.							
1	Hirzel, Dorf . . . . .	21	26	120	—	Hirzel	Hirzel
2	Aegerten . . . . .	1	1	6	—	"	"
3	Bächenmoos . . . . .	3	3	23	—	"	"
4	Boden . . . . .	1	2	13	—	"	"
5	Brestenegg . . . . .	2	2	15	—	"	"
6	Bruderhaus . . . . .	2	4	9	—	"	"
7	Brunnen . . . . .	1	2	7	—	"	"
8	Brunnenhüsli . . . . .	1	1	6	—	"	"
9	Dürrenmoos, Ober-	3	4	23	—	"	"
10	"    Unter-	7	8	38	—	"	"
11	Erni . . . . .	1	1	8	—	"	"
12	Eschthürli . . . . .	1	1	6	—	"	"
13	Feld . . . . .	5	5	14	—	"	"
14	Fenser . . . . .	4	5	19	—	"	"
15	Föxsen . . . . .	1	2	8	—	"	"
16	Forrenmoos . . . . .	7	8	37	—	"	"
17	Geerensteg . . . . .	3	3	26	—	"	"
18	Grindel . . . . .	3	3	19	—	"	"

Die politischen Gemeinden nach den Einzelsiedelungen.

Politische Gemeinden und Kirchgemeinden mit ihren Unterabteilungen (Ortschaften, Weiler, Höfe)		Anzahl der			Zugehörigkeit der Unterabteilungen zur		
		Wohnhäuser	Haushaltungen	Wohnbevölkerung	Zivil-gemeinde	Primarschul-gemeinde	Sekundarschulkreis-gemeinde
19	Gumpi . . . . .	1	1	8	—	Hirzel	Hirzel
20	Halden, Obere . . . . .	2	2	8	—	"	"
21	" Untere . . . . .	1	1	6	—	"	"
22	Harhalden . . . . .	1	1	8	—	"	"
23	Harrüti . . . . .	4	5	22	—	"	"
24	Höhe . . . . .	6	8	37	—	"	"
25	Kalbisau . . . . .	4	5	22	—	"	"
26	Kasern, Obere . . . . .	3	4	16	—	"	"
27	" Untere . . . . .	3	4	25	—	"	"
28	Kellen . . . . .	4	4	20	—	"	"
29	Ker Margarita . . . . .	1	1	3	—	"	"
30	Kieleren . . . . .	1	2	11	—	"	"
31	Klus . . . . .	2	3	14	—	"	"
32	Kohlgrub . . . . .	2	2	7	—	"	"
33	Kühweidli . . . . .	1	1	9	—	"	"
34	Mettel . . . . .	1	1	6	—	"	"
35	Moosacker . . . . .	3	3	15	—	"	"
36	Morgenthal . . . . .	1	1	5	—	"	"
37	Mühlebühl . . . . .	2	2	10	—	"	"
38	Müsegg . . . . .	2	3	5	—	"	"
39	Neubrunnen . . . . .	1	1	2	—	"	"
40	Neuhalden . . . . .	1	1	5	—	"	"
41	Neuhaus . . . . .	6	7	33	—	"	"
42	Rain, Hinterm . . . . .	2	2	14	—	"	"
43	Rennweg . . . . .	2	2	10	—	"	"
44	Rothhaus . . . . .	1	2	14	—	"	"
45	Rübgarten . . . . .	1	1	12	—	"	"
46	Schiffli . . . . .	3	5	26	—	"	"
47	Schlieregg . . . . .	1	1	6	—	"	"
48	Seiten, Obere . . . . .	1	1	7	—	"	"
49	" Untere . . . . .	2	2	20	—	"	"
50	" Vordere . . . . .	3	3	11	—	"	"
51	Sihlbrugg . . . . .	2	3	14	—	"	"
52	Sihlmatt . . . . .	3	3	18	—	"	"
53	Simmismoos . . . . .	1	1	1	—	"	"
54	Sonnenreich . . . . .	1	1	3	—	"	"
55	Spitzen . . . . .	21	25	94	—	"	"
56	Spreuermühle . . . . .	3	3	14	—	"	"
57	Steinmatt . . . . .	2	3	11	—	"	"
58	Straß . . . . .	2	3	13	—	"	"
59	Tobelmühle . . . . .	1	1	10	—	"	"
60	Widenbach . . . . .	7	8	41	—	"	"
61	Wolfensbühl . . . . .	4	4	17	—	"	"
62	Zimmerberg . . . . .	4	6	30	—	"	"
<b>Politische Gemeinde</b>		<b>187</b>	<b>224</b>	<b>1,080</b>			
<b>38. Horgen.</b>							
Politische und Kirch-gemeinde.							
1	Horgen, Dorf . . . . .	392	1,007	4,082	—	Horgen	Horgen
2	Allmend . . . . .	4	5	11	—	"	"
3	Allmendgütli . . . . .	16	16	83	—	"	"
4	Arn . . . . .	41	44	225	—	"	"

Die politischen Gemeinden nach den Einzelsiedelungen.

Politische Gemeinden und Kirchgemeinden mit ihren Unterabteilungen (Ortschaften, Weiler, Höfe)	Anzahl der			Zugehörigkeit der Unterabteilungen zur		
	Wohn- häuser	Haus- hal- tungen	Wohn- bevöl- kerung	Zivil- gemeinde	Primarschul- gemeinde	Sekundar- schulkreis- gemeinde
5 Badenmatt . . . . .	1	1	9	—	Horgen	Horgen
6 Bätpur . . . . .	5	10	34	—	"	"
7 Bergalden . . . . .	4	8	34	—	"	"
8 Bergli . . . . .	30	57	216	—	"	"
9 Binzboden . . . . .	1	2	5	—	"	"
10 Bocken . . . . .	4	5	41	—	"	"
11 " Alte . . . . .	4	5	20	—	"	"
12 Boden . . . . .	1	1	3	—	"	"
13 Brunnenwiesli . . . . .	13	31	123	—	"	"
14 Bruppacher . . . . .	6	8	35	—	"	"
15 Büel . . . . .	4	4	18	—	"	"
16 Bühl . . . . .	4	12	36	—	"	"
17 Bürgli . . . . .	5	21	68	—	"	"
18 Ebnet . . . . .	10	17	64	—	"	"
19 Ennetbühl . . . . .	12	15	60	—	"	"
20 Eschthürli . . . . .	2	2	16	—	"	"
21 Fischenrüti . . . . .	1	1	5	—	"	"
22 Friedegg . . . . .	1	1	5	—	"	"
23 Füchsenwies . . . . .	4	6	25	—	"	"
24 Geduld . . . . .	1	1	6	—	"	"
25 Geeren . . . . .	7	9	32	—	"	"
26 Gottshalden . . . . .	2	2	22	—	"	"
27 Gstalden . . . . .	1	1	2	—	"	"
28 Gugger . . . . .	2	7	38	—	"	"
29 Gwandlen . . . . .	3	3	18	—	"	"
30 Häusli . . . . .	2	2	7	—	"	"
31 Häusliweber . . . . .	2	2	10	—	"	"
32 Hanegg . . . . .	7	7	42	—	"	"
33 Hasenacker . . . . .	1	1	4	—	"	"
34 Herner . . . . .	19	36	209	—	"	"
35 Heubach . . . . .	1	2	9	—	"	"
36 Hinterrüti . . . . .	3	4	20	—	"	"
37 Hirsacker . . . . .	5	10	40	—	"	"
38 Hühnerbühl . . . . .	8	19	76	—	"	"
39 Käpfnach . . . . .	47	103	429	—	"	"
40 Kalkofen . . . . .	11	14	68	—	"	"
41 Kammenrüti . . . . .	1	1	6	—	"	"
42 Katzeren . . . . .	10	16	66	—	"	"
43 Klausen . . . . .	18	23	110	—	"	"
44 Kniebrechi . . . . .	4	5	17	—	"	"
45 Kottenrain . . . . .	4	7	25	—	"	"
46 Kräh . . . . .	2	2	12	—	"	"
47 Längeberg . . . . .	2	2	20	—	"	"
48 Langacker . . . . .	1	1	8	—	"	"
49 Leim . . . . .	1	3	5	—	"	"
50 Lerchen . . . . .	11	29	97	—	"	"
51 Maurenmoos . . . . .	3	5	26	—	"	"
52 Meilenbach . . . . .	1	2	11	—	"	"
53 Moorschwand . . . . .	12	15	82	—	"	"
54 Mürg . . . . .	2	2	10	—	"	"
55 Näf . . . . .	2	2	9	—	"	"
56 Neuhaus . . . . .	2	2	11	—	"	"
57 Neuhof . . . . .	1	3	13	—	"	"

Die politischen Gemeinden nach den Einzelsiedelungen.

Politische Gemeinden und Kirchgemeinden mit ihren Unterabteilungen (Ortschaften, Weiler, Höfe)		Anzahl der			Zugehörigkeit der Unterabteilungen zur		
		Wohnhäuser	Haushaltungen	Wohnbevölkerung	Zivilgemeinde	Primarschulgemeinde	Sekundarschulkreisgemeinde
58	Neumatt . . . . .	2	2	9	—	Horgen	Horgen
59	Oberdorf . . . . .	12	22	99	—	"	"
60	Oberhof . . . . .	8	11	50	—	"	"
61	Rank . . . . .	2	2	6	—	"	"
62	Riedli . . . . .	4	11	38	—	"	"
63	Riedwies . . . . .	12	15	80	—	"	"
64	Risi . . . . .	3	6	26	—	"	"
65	Rohr, Auf dem . . . . .	8	13	55	—	"	"
66	" Im . . . . .	6	11	35	—	"	"
67	Rothbüel . . . . .	6	15	67	—	"	"
68	Rotweg . . . . .	9	14	56	—	"	"
69	Rüteli . . . . .	1	2	8	—	"	"
70	Scheller . . . . .	1	1	6	—	"	"
71	Schlauchfabrik . . . . .	1	2	7	—	"	"
72	Schlitten . . . . .	1	3	15	—	"	"
73	Schnegg . . . . .	2	2	8	—	"	"
74	Schüppenloch . . . . .	2	2	7	—	"	"
75	Seegüti (Schiffhütte)	3	6	24	—	"	"
76	Seehaus . . . . .	13	22	75	—	"	"
77	Sihlbrugg . . . . .	5	10	39	—	"	"
78	Sihlwald . . . . .	12	20	88	—	"	"
79	Sonnau . . . . .	1	1	10	—	"	"
80	Sonnenberg . . . . .	1	2	6	—	"	"
81	Sonnenhof . . . . .	1	1	7	—	"	"
82	Spätz . . . . .	9	12	43	—	"	"
83	Steinbruch . . . . .	3	6	18	—	"	"
84	Steinkratten . . . . .	1	1	8	—	"	"
85	Stengelen . . . . .	2	2	11	—	"	"
86	Stocker . . . . .	23	40	157	—	"	"
87	Stotzweid . . . . .	3	5	16	—	"	"
88	Strohries . . . . .	1	2	7	—	"	"
89	Tableten . . . . .	4	6	37	—	"	"
90	Tannenbach . . . . .	7	12	48	—	"	"
91	Teufenbach . . . . .	33	81	298	—	"	"
92	Töbeli . . . . .	1	1	2	—	"	"
93	Töchterinstitut . . . . .	1	1	60	—	"	"
94	Unterhaus . . . . .	5	6	21	—	"	"
95	Waidhof . . . . .	1	4	17	—	"	"
96	Waldegg . . . . .	2	3	11	—	"	"
97	Wassergaß . . . . .	1	2	8	—	"	"
98	Weidli . . . . .	2	5	21	—	"	"
99	Widenbach . . . . .	3	3	14	—	"	"
100	Wiesenthal . . . . .	1	4	13	—	"	"
101	Wührenbach . . . . .	12	14	62	—	"	"
<b>Politische Gemeinde</b>		<b>995</b>	<b>2,028</b>	<b>8,471</b>			
<b>39. Hütten.</b>							
Politische Gemeinde (Kirchgem. Hütten).							
1	Hütten, Dorf . . . . .	24	27	118	—	Hütten	Richterswil
2	Au . . . . .	2	2	7	—	"	"
3	Aussicht, Frohe . . . . .	1	1	4	—	"	"
4	Bergli . . . . .	3	4	16	—	"	"

Die politischen Gemeinden nach den Einzelsiedelungen.

Politische Gemeinden und Kirchgemeinden mit ihren Unterabteilungen (Ortschaften, Weiler, Höfe)	Anzahl der			Zugehörigkeit der Unterabteilungen zur		
	Wohnhäuser	Haushaltungen	Wohnbevölkerung	Zivil-gemeinde	Primarschul-gemeinde	Sekundar-schulkreis-gemeinde
5 Blattwaag . . . . .	1	1	8	—	Hütten	Richterswil
6 Blegi . . . . .	1	1	5	—	"	"
7 Böschen . . . . .	1	1	6	—	"	"
8 Boden . . . . .	1	1	7	—	"	"
9 Finsterseealden . . . . .	3	4	15	—	"	"
10 Freihof . . . . .	1	1	4	—	"	"
11 Froberg . . . . .	1	1	9	—	"	"
12 Frohsinn . . . . .	1	1	2	—	"	"
13 Gschwendboden . . . . .	2	2	12	—	"	"
14 Heiten . . . . .	1	1	1	—	"	"
15 Hengerten . . . . .	4	5	29	—	"	"
16 Johannsburg . . . . .	1	1	5	—	"	"
17 Knäus . . . . .	4	5	31	—	"	"
18 Kuhnhof . . . . .	1	1	1	—	"	"
19 Langmoos, Hinter-	10	11	37	—	"	"
20 " Vorder-	8	9	37	—	"	"
21 Laubegg, Ober-	2	2	16	—	"	"
22 Mistlibühl . . . . .	1	1	1	—	"	"
23 Moos . . . . .	2	2	4	—	"	"
24 Neugut . . . . .	1	1	6	—	"	"
25 Oerischwand . . . . .	4	4	25	—	"	"
26 Rebgarten . . . . .	2	2	6	—	"	"
27 Säge . . . . .	2	2	9	—	"	"
28 Schafrain . . . . .	1	1	5	—	"	"
29 Schmitten . . . . .	2	2	7	—	"	"
30 Schönau . . . . .	2	2	15	—	"	"
31 Schöntal . . . . .	1	1	3	—	"	"
32 Segel . . . . .	7	7	44	—	"	"
33 Sonnenthal . . . . .	1	1	2	—	"	"
34 Tannenmattli . . . . .	1	1	5	—	"	"
35 Ziegelhaus . . . . .	1	1	4	—	"	"
(Kirchgem. Schönen- berg).						
36 Laubegg, Unter-	2	2	17	—	Schönenberg	Wädenswil
<b>Politische Gemeinde</b>	<b>103</b>	<b>112</b>	<b>523</b>			
<b>40. Kilchberg.</b>						
Politische und Kirch- gemeinde.						
1 Kilchberg, Dorf . . . . .	391	791	3,265	—	Kilchberg	Kilchberg
2 Ghei . . . . .	1	3	11	—	"	"
<b>Politische Gemeinde</b>	<b>392</b>	<b>794</b>	<b>3,276</b>			
<b>41. Langnau.</b>						
Politische und Kirch- gemeinde.						
1 Langnau, Dorf . . . . .	144	319	1,280	—	Langnau	Langnau
2 Albis, Hinter-	3	3	24	—	"	"
3 " Mittler-	3	3	11	—	"	"
4 " Ober-	4	4	21	—	"	"
5 " Unter-	4	6	25	—	"	"
6 Eggwies . . . . .	5	6	25	—	"	"

Die politischen Gemeinden nach den Einzelsiedelungen.

Politische Gemeinden und Kirchgemeinden mit ihren Unterabteilungen (Ortschaften, Weiler, Höfe)		Anzahl der			Zugehörigkeit der Unterabteilungen zur		
		Wohnhäuser	Haushaltungen	Wohnbevölkerung	Zivilgemeinde	Primarschulgemeinde	Sekundarschulkreisgemeinde
7	Gontenbach . . . . .	1	1	4	—	Langnau	Langnau
8	Hasengarten . . . . .	1	2	16	—	"	"
9	Haslen . . . . .	1	2	9	—	"	"
10	Hehl . . . . .	5	9	43	—	"	"
11	Höfli . . . . .	8	11	33	—	"	"
12	Kniebrechen . . . . .	3	3	16	—	"	"
13	Langenberg . . . . .	1	1	6	—	"	"
14	Oslì . . . . .	2	2	12	—	"	"
15	Rengg, Ober- . . . . .	5	8	47	—	"	"
16	" Unter- . . . . .	3	9	41	—	"	"
17	Rinderweid . . . . .	3	3	14	—	"	"
18	Rüti, Unter- . . . . .	1	1	5	—	"	"
19	Rütibohl . . . . .	8	9	38	—	"	"
20	Schwerzi . . . . .	6	11	50	—	"	"
21	Striempel . . . . .	2	3	12	—	"	"
22	Tobel . . . . .	3	4	16	—	"	"
23	Vogtshäuser . . . . .	2	2	14	—	"	"
24	Waldi . . . . .	2	3	12	—	"	"
25	Weinplätzli . . . . .	1	1	7	—	"	"
26	Winterhalden . . . . .	2	2	10	—	"	"
27	Wolfgraben . . . . .	8	17	68	—	"	"
28	Riesleten . . . . .	4	4	18	—	Horgen	"
<b>Politische Gemeinde</b>		<b>235</b>	<b>449</b>	<b>1,877</b>			
<b>42. Oberrieden.</b>							
Politische und Kirchgemeinde.							
1	Oberrieden, Dörfli . . . . .	19	30	113	—	Oberrieden	Oberrieden
2	" unterer Bahnhof . . . . .	2	4	16	—	"	"
3	" bei der Kirche . . . . .	10	16	70	—	"	"
4	Altweg . . . . .	7	10	43	—	"	"
5	Aussicht, Frohe . . . . .	1	1	7	—	"	"
6	Bergli . . . . .	5	6	22	—	"	"
7	Bickel . . . . .	4	5	21	—	"	"
8	Bindern . . . . .	5	8	29	—	"	"
9	Bleier . . . . .	10	14	55	—	"	"
10	Brugg . . . . .	19	39	158	—	"	"
11	Ceder . . . . .	1	3	7	—	"	"
12	Feld . . . . .	3	4	23	—	"	"
13	Freihof . . . . .	1	2	10	—	"	"
14	Halden, An der . . . . .	2	4	14	—	"	"
15	Horn . . . . .	1	1	8	—	"	"
16	Hornhalden . . . . .	1	2	8	—	"	"
17	Hub . . . . .	10	20	83	—	"	"
18	Kirchstapfeten . . . . .	1	1	5	—	"	"
19	Kreuzbühl . . . . .	1	2	8	—	"	"
20	Neugüetli . . . . .	1	1	3	—	"	"
21	Obstgarten . . . . .	1	1	5	—	"	"
22	Pünt . . . . .	9	10	47	—	"	"
23	Ried . . . . .	3	8	33	—	"	"
24	Rosengarten . . . . .	3	10	36	—	"	"
25	Sagen . . . . .	4	9	37	—	"	"

Die politischen Gemeinden nach den Einzelsiedelungen.

Politische Gemeinden und Kirchengemeinden mit ihren Unterabteilungen (Ortschaften, Weiler, Höfe)		Anzahl der			Zugehörigkeit der Unterabteilungen zur		
		Wohnhäuser	Haushaltungen	Wohnbevölkerung	Zivilgemeinde	Primarschulgemeinde	Sekundarschulkreisgemeinde
26	Scheller . . . . .	4	7	21	—	Oberrieden	Oberrieden
27	„ Aeüßerer . . . . .	6	14	69	—	„	„
28	Schloßmatt . . . . .	1	1	3	—	„	„
29	Seehalden . . . . .	2	3	15	—	„	„
30	Seestraße . . . . .	4	5	21	—	„	„
31	Spielhof . . . . .	14	21	91	—	„	„
32	Sternen . . . . .	1	1	12	—	„	„
33	Stünzi . . . . .	16	26	87	—	„	„
34	Tischenloo . . . . .	15	18	75	—	„	„
35	Töbeli . . . . .	1	2	11	—	„	„
36	Wattenbühl . . . . .	6	13	52	—	„	„
37	Weinberg . . . . .	3	5	22	—	„	„
38	Winkelhalden . . . . .	4	13	98	—	„	„
39	Zelgmatt . . . . .	2	2	5	—	„	„
<b>Politische Gemeinde</b>		<b>203</b>	<b>342</b>	<b>1,443</b>			
<b>43. Richterswil.</b>							
Politische und Kirchengemeinde.							
1	Richterswil, Dorf . . . . .	357	858	3,082	—	Richterswil	Richterswil
2	Althaus . . . . .	3	5	26	—	„	„
3	Altschloß . . . . .	9	11	45	—	„	„
4	Aussicht, Frohe . . . . .	1	1	5	—	„	„
5	Bach . . . . .	3	3	16	—	„	„
6	Bellen . . . . .	4	5	23	—	„	„
7	Boden . . . . .	1	1	7	—	„	„
8	Breiten . . . . .	7	13	42	—	„	„
9	Buchlen . . . . .	1	2	8	—	„	„
10	Bürgli . . . . .	2	4	9	—	„	„
11	Burghalden . . . . .	6	8	34	—	„	„
12	Dürsenen . . . . .	4	4	16	—	„	„
13	Egg . . . . .	5	5	27	—	„	„
14	Eichmühle . . . . .	1	1	5	—	„	„
15	Feld . . . . .	2	3	18	—	„	„
16	Feldmoos . . . . .	11	12	61	—	„	„
17	Frohberg . . . . .	6	9	39	—	„	„
18	Geiger . . . . .	2	2	12	—	„	„
19	Geisser . . . . .	1	1	3	—	„	„
20	Gerlisberg . . . . .	2	5	21	—	„	„
21	Göldi . . . . .	2	3	14	—	„	„
22	Grünenfeld . . . . .	6	7	32	—	„	„
23	Grüt . . . . .	3	4	15	—	„	„
24	Haberackerli . . . . .	1	2	7	—	„	„
25	Haslen . . . . .	3	5	24	—	„	„
26	Haslenzopf . . . . .	3	3	17	—	„	„
27	Hirzen . . . . .	5	6	34	—	„	„
28	Holz . . . . .	2	2	10	—	„	„
29	Hügsam . . . . .	4	4	13	—	„	„
30	Kalchbühl . . . . .	1	2	12	—	„	„
31	Kirchrain . . . . .	2	3	9	—	„	„
32	Krummbächli . . . . .	4	5	24	—	„	„
33	Langacker . . . . .	1	2	4	—	„	„
34	Leemann . . . . .	1	1	6	—	„	„

**Die politischen Gemeinden nach den Einzelsiedelungen.**

Politische Gemeinden und Kirchgemeinden mit ihren Unterabteilungen (Ortschaften, Weiler, Höfe)		Anzahl der			Zugehörigkeit der Unterabteilungen zur		
		Wohnhäuser	Haushaltungen	Wohnbevölkerung	Zivil-gemeinde	Primarschul-gemeinde	Sekundarschulkreis-gemeinde
35	Löchli . . . . .	1	2	3	—	Richterswil	Richterswil
36	Mettlen . . . . .	4	8	35	—	"	"
37	Moos . . . . .	2	3	12	—	"	"
38	Mühlönen . . . . .	11	22	157	—	"	"
39	Neuhäusli . . . . .	2	3	14	—	"	"
40	Neuhaus . . . . .	1	2	8	—	"	"
41	Neuhausrain . . . . .	3	3	15	—	"	"
42	Obermatt . . . . .	8	8	32	—	"	"
43	Oberrüti * . . . . .	(1)	—	—	—	"	"
44	Rain . . . . .	1	2	8	—	"	"
45	Rees . . . . .	3	4	13	—	"	"
46	Säge . . . . .	3	3	13	—	"	"
47	Samstagern . . . . .	20	34	115	—	"	"
48	Sandrain . . . . .	2	3	5	—	"	"
49	Sattelbogen . . . . .	2	2	7	—	"	"
50	Schönau . . . . .	1	1	2	—	"	"
51	Schönrain . . . . .	2	3	7	—	"	"
52	Schürli . . . . .	2	2	12	—	"	"
53	Schwanden, Ober- . . . . .	10	16	64	—	"	"
54	" Unter- . . . . .	12	15	66	—	"	"
55	Seeben . . . . .	1	1	6	—	"	"
56	Seeli . . . . .	6	8	41	—	"	"
57	Sennhütten . . . . .	1	1	4	—	"	"
58	Specki . . . . .	1	1	5	—	"	"
59	Stampf . . . . .	1	6	29	—	"	"
60	Steingäß . . . . .	5	7	53	—	"	"
61	Sternen . . . . .	1	1	8	—	"	"
62	Sternen, Hinterm . . . . .	3	6	27	—	"	"
63	Walder . . . . .	4	4	16	—	"	"
64	Weberrüti . . . . .	3	4	17	—	"	"
65	Weid . . . . .	2	2	5	—	"	"
66	Zweischeunen . . . . .	1	1	8	—	"	"
<b>Politische Gemeinde</b>		<b>585</b>	<b>1,180</b>	<b>4,527</b>			
<b>44. Rüschlikon.</b>							
Politische und Kirch-gemeinde.							
1	Rüschlikon, Dorf . . . . .	291	547	2,125	—	Rüschlikon	Rüschlikon
2	Feldimooß . . . . .	1	2	5	—	"	"
3	Ghei . . . . .	3	3	15	—	"	"
4	Längimooß, Vorder- . . . . .	1	1	8	—	"	"
5	Moos, Hinter- . . . . .	1	1	1	—	"	"
6	Nidelbad . . . . .	14	24	149	—	"	"
7	Rüti . . . . .	1	2	14	—	"	"
<b>Politische Gemeinde</b>		<b>312</b>	<b>580</b>	<b>2,317</b>			
<b>45. Schönenberg.</b>							
Politische und Kirch-gemeinde.							
1	Schönenberg, bei der Kirche . . . . .	16	19	90	—	Schönenberg	Wädenswil
2	" Vorder- . . . . .	11	13	52	—	"	"

\* Oberrüti z. Z. der Volkszählung unbewohnt.

Die politischen Gemeinden nach den Einzelsiedelungen.

Politische Gemeinden und Kirchgemeinden mit ihren Unterabteilungen (Ortschaften, Weiler, Höfe)	Anzahl der			Zugehörigkeit der Unterabteilungen zur		
	Wohn- häuser	Haus- hal- tungen	Wohn- bevöl- kerung	Zivil- gemeinde	Primarschul- gemeinde	Sekundar- schulkreis- gemeinde
3 Aesch . . . . .	6	6	27	—	Schönenberg	Wädenswil
4 An . . . . .	4	4	24	—	"	"
5 Bubenwies . . . . .	4	4	13	—	"	"
6 Bubheini . . . . .	2	2	12	—	"	"
7 Buchen . . . . .	1	2	6	—	"	"
8 Egg . . . . .	9	10	55	—	"	"
9 Fernegg . . . . .	2	2	10	—	"	"
10 Gehrensteg . . . . .	1	2	10	—	"	"
11 Gisenhegi . . . . .	4	4	19	—	"	"
12 Gschwend . . . . .	4	4	15	—	"	"
13 Gschwendmatt . . . . .	1	2	6	—	"	"
14 Gubel . . . . .	1	1	5	—	"	"
15 Haslaub . . . . .	3	4	30	—	"	"
16 Hinterberg . . . . .	1	1	6	—	"	"
17 Hohenberg . . . . .	1	1	4	—	"	"
18 Humbel . . . . .	1	1	5	—	"	"
19 Kaltenboden . . . . .	1	1	5	—	"	"
20 Külpen . . . . .	6	9	36	—	"	"
21 Langwies . . . . .	8	11	42	—	"	"
22 Matte . . . . .	1	1	8	—	"	"
23 Mittelberg . . . . .	5	6	38	—	"	"
24 Moos . . . . .	2	2	18	—	"	"
25 Mühlestalden . . . . .	7	10	33	—	"	"
26 Müsli . . . . .	4	5	20	—	"	"
27 Neubad . . . . .	5	5	25	—	"	"
28 Neugut, Ober- . . . . .	1	1	4	—	"	"
29 " Unter- . . . . .	1	1	5	—	"	"
30 Neuhaus . . . . .	1	1	6	—	"	"
31 Neuhof . . . . .	2	2	13	—	"	"
32 Nußbäumen . . . . .	5	5	19	—	"	"
33 Oberhüsli . . . . .	1	1	6	—	"	"
34 Obermatt . . . . .	1	1	4	—	"	"
35 Palmisacker . . . . .	2	2	10	—	"	"
36 Rain . . . . .	4	4	25	—	"	"
37 " Am . . . . .	2	2	13	—	"	"
38 Rechberg . . . . .	4	4	19	—	"	"
39 Risi . . . . .	1	1	2	—	"	"
40 Rothenblatt . . . . .	5	6	19	—	"	"
41 " Unter- . . . . .	1	1	3	—	"	"
42 Säge . . . . .	5	6	24	—	"	"
43 Schwarzenbach . . . . .	2	2	6	—	"	"
44 Sihlmatt . . . . .	1	1	4	—	"	"
45 Sonnenrain . . . . .	2	3	8	—	"	"
46 Stollen, Hintere- . . . . .	5	5	23	—	"	"
47 " Vordere- . . . . .	5	7	43	—	"	"
48 Stollenweid . . . . .	1	2	28	—	"	"
49 Suhner . . . . .	2	2	12	—	"	"
50 Täglichfür . . . . .	3	3	16	—	"	"
51 Tannen . . . . .	17	20	94	—	"	"
52 Thor . . . . .	1	1	5	—	"	"
53 Wald . . . . .	2	2	14	—	"	"
54 Waldhalde . . . . .	1	5	11	—	"	"
55 Waldrain . . . . .	1	1	6	—	"	"

Die politischen Gemeinden nach den Einzelsiedelungen.

Politische Gemeinden und Kirchgemeinden mit ihren Unterabteilungen (Ortschaften, Weiler, Höfe)		Anzahl der			Zugehörigkeit der Unterabteilungen zur		
		Wohnhäuser	Haushaltungen	Wohnbevölkerung	Zivilgemeinde	Primarschulgemeinde	Sekundarschulkreisgemeinde
56	Weißerlen . . . . .	2	2	10	—	Schönenberg	Wädenswil
57	Wolfbühl . . . . .	5	5	22	—	"	"
58	„ Unter- . . . . .	2	2	10	—	"	"
59	Zweierhof . . . . .	4	4	16	—	"	"
<b>Politische Gemeinde</b>		<b>203</b>	<b>237</b>	<b>1,114</b>			
<b>46. Thalwil.</b>							
Politische und Kirchgemeinde.							
1	Thalwil, Dorf . . . . .	380	897	3,501	—	Thalwil	Thalwil
2	Böhni . . . . .	1	2	7	—	"	"
3	Brand . . . . .	3	5	26	—	"	"
4	Bürger . . . . .	17	45	165	—	"	"
5	Ebnet . . . . .	6	10	37	—	"	"
6	Feld . . . . .	9	15	49	—	"	"
7	Fischer . . . . .	2	3	14	—	"	"
8	Grübschi . . . . .	2	2	7	—	"	"
9	Grünen Klee, Im . . . . .	2	2	7	—	"	"
10	Häusler . . . . .	1	1	6	—	"	"
11	Kirchboden . . . . .	19	46	182	—	"	"
12	Kuppel . . . . .	3	5	20	—	"	"
13	Lindeli . . . . .	1	1	6	—	"	"
14	Mettli, Hinteres- . . . . .	3	3	51	—	"	"
15	„ Vorderes- . . . . .	1	3	10	—	"	"
16	Posilipo . . . . .	2	3	9	—	"	"
17	Rain, Am . . . . .	4	6	34	—	"	"
18	Reben . . . . .	3	4	14	—	"	"
19	Sagen . . . . .	2	2	12	—	"	"
20	Tannstein . . . . .	3	4	16	—	"	"
21	Tischenloo . . . . .	4	10	39	—	"	"
22	Vogel . . . . .	3	6	31	—	"	"
23	Wiesengrund . . . . .	1	2	12	—	"	"
24	Ludretikon . . . . .	191	546	2,125	—	"	"
25	Aegertli . . . . .	30	46	178	—	"	"
26	Alsen . . . . .	1	2	8	—	"	"
27	Boden . . . . .	1	1	9	—	"	"
28	Etzliberg . . . . .	11	15	68	—	"	"
29	Heuel . . . . .	1	2	5	—	"	"
30	Hintergasse . . . . .	13	24	77	—	"	"
31	Marbach . . . . .	10	31	104	—	"	"
32	Sonnenberg . . . . .	4	6	26	—	"	"
33	Weich . . . . .	4	7	29	—	"	"
34	Gattikon, Dorf . . . . .	45	117	501	—	"	"
35	Forststraße . . . . .	1	3	11	—	"	"
36	Geißau . . . . .	1	5	34	—	"	"
37	Hohlgasse . . . . .	3	8	36	—	"	"
38	Ochsenrain . . . . .	1	1	4	—	"	"
39	Sihlhalden . . . . .	4	5	28	—	"	"
40	Waldegg . . . . .	2	3	13	—	"	"
<b>Politische Gemeinde</b>		<b>795</b>	<b>1,899</b>	<b>7,511</b>			

## Die politischen Gemeinden nach den Einzelsiedelungen.

Politische Gemeinden und Kirchgemeinden mit ihren Unterabteilungen (Ortschaften, Weiler, Höfe)	Anzahl der			Zugehörigkeit der Unterabteilungen zur		
	Wohnhäuser	Haushaltungen	Wohnbevölkerung	Zivilgemeinde	Primarschulgemeinde	Sekundarschulkreisgemeinde
<b>47. Wädenswil.</b> Politische und Kirchgemeinde.						
1 Beichlen . . . . .	7	10	45	—	Langrüti	Wädenswil
2 Brüschi . . . . .	1	1	7	—	"	"
3 Buchhof . . . . .	1	1	5	—	"	"
4 Erni . . . . .	5	4	11	—	"	"
5 Feld . . . . .	6	6	25	—	"	"
6 Feldweid . . . . .	1	2	3	—	"	"
7 Furthof . . . . .	4	6	19	—	"	"
8 Geerenau . . . . .	2	2	13	—	"	"
9 Gisenrüti . . . . .	11	18	93	—	"	"
10 Grindel . . . . .	1	1	4	—	"	"
11 Grossengaden . . . . .	1	3	16	—	"	"
12 Grundhof . . . . .	*2	1	5	—	"	"
13 Halden . . . . .	2	2	9	—	"	"
14 Herrlisberg . . . . .	20	23	90	—	"	"
15 Himmeri . . . . .	3	3	12	—	"	"
16 Hofacker . . . . .	1	2	8	—	"	"
17 Kleinweid . . . . .	1	1	3	—	"	"
18 Langrüti . . . . .	5	6	27	—	"	"
19 Moosli . . . . .	3	3	12	—	"	"
20 Neuhaus . . . . .	1	1	9	—	"	"
21 Neuhausrain . . . . .	1	1	3	—	"	"
22 Neumatt . . . . .	1	2	7	—	"	"
23 Neuthal . . . . .	1	1	10	—	"	"
24 Niedersaum . . . . .	5	7	36	—	"	"
25 Schlauchthal . . . . .	2	2	13	—	"	"
26 Steinweid . . . . .	1	1	6	—	"	"
27 Sumpf . . . . .	1	1	9	—	"	"
28 Weenschür . . . . .	2	2	12	—	"	"
29 Wendel . . . . .	4	5	17	—	"	"
30 Widen . . . . .	3	3	11	—	"	"
31 Appital . . . . .	4	4	19	—	Ort	"
32 Au . . . . .	16	22	100	—	"	"
33 Gwad . . . . .	10	17	83	—	"	"
34 Langacker . . . . .	1	1	7	—	"	"
35 Langwies . . . . .	1	1	6	—	"	"
36 Meilenbach . . . . .	2	4	15	—	"	"
37 Naglikon . . . . .	2	6	20	—	"	"
38 Ort, Mittler- . . . . .	23	30	154	—	"	"
39 " Ober- . . . . .	12	19	86	—	"	"
40 " Unter- . . . . .	21	34	176	—	"	"
41 Steinacker . . . . .	7	8	40	—	"	"
42 Stoffel . . . . .	3	4	15	—	"	"
43 Zopf . . . . .	3	4	16	—	"	"
44 Aahalden . . . . .	2	2	11	—	Stocken	"
45 Aamühle . . . . .	4	5	25	—	"	"
46 Aepli . . . . .	1	2	5	—	"	"
47 Allenwinden . . . . .	4	4	13	—	"	"
48 Bachgaden . . . . .	6	8	42	—	"	"

\* 1 Haus unbewohnt.

Die politischen Gemeinden nach den Einzelsiedelungen.

Politische Gemeinden und Kirchgemeinden mit ihren Unterabteilungen (Ortschaften, Weiler, Höfe)		Anzahl der			Zugehörigkeit der Unterabteilungen zur		
		Wohnhäuser	Haushaltungen	Wohnbevölkerung	Zivilgemeinde	Primarschulgemeinde	Sekundarschulkreisgemeinde
49	Brunnacker . . . . .	1	1	5	—	Stocken	Wädenswil
50	Burstel . . . . .	6	10	56	—	"	"
51	Dächenwies . . . . .	1	2	12	—	"	"
52	Gisibach . . . . .	2	2	11	—	"	"
53	Hegimooos . . . . .	3	3	17	—	"	"
54	Hessen . . . . .	1	1	4	—	"	"
55	Kalchtharen . . . . .	4	5	31	—	"	"
56	Kotten . . . . .	1	1	9	—	"	"
57	Küfer . . . . .	1	2	6	—	"	"
58	Luggenbühl . . . . .	2	2	11	—	"	"
59	Mugern . . . . .	7	8	38	—	"	"
60	Neubühl . . . . .	3	3	13	—	"	"
61	Neuhof . . . . .	2	2	12	—	"	"
62	Oedischwand . . . . .	6	8	41	—	"	"
63	Rüti . . . . .	7	9	47	—	"	"
64	Schönegg . . . . .	1	1	6	—	"	"
65	Schründlen . . . . .	1	1	8	—	"	"
66	Sennhaus . . . . .	6	6	32	—	"	"
67	Stocken . . . . .	7	9	46	—	"	"
68	Straßhaus . . . . .	3	3	23	—	"	"
69	Waggithal . . . . .	6	6	32	—	"	"
70	Wädenswil, Dorf . . . . .	638	1,725	6,977	—	Wädenswil	"
71	Baumgarten . . . . .	1	2	3	—	"	"
72	Büelen . . . . .	4	8	40	—	"	"
73	Büelenebnet . . . . .	1	1	8	—	"	"
74	Eichhof . . . . .	1	1	8	—	"	"
75	Eichmühle . . . . .	4	14	71	—	"	"
76	Eichweid . . . . .	1	2	9	—	"	"
77	Felsen . . . . .	7	9	44	—	"	"
78	Gerberacker . . . . .	1	2	9	—	"	"
79	Grünthal . . . . .	1	1	5	—	"	"
80	Hänsithal . . . . .	1	1	2	—	"	"
81	Hangenmoos . . . . .	6	9	38	—	"	"
82	Holzmoosrüti . . . . .	3	5	21	—	"	"
83	Lehmhof . . . . .	1	2	7	—	"	"
84	Meienburg . . . . .	1	1	5	—	"	"
85	Neugut . . . . .	1	3	7	—	"	"
86	Röthiboden . . . . .	3	7	28	—	"	"
87	Sandhof . . . . .	4	8	47	—	"	"
88	Schloß, Ob dem . . . . .	2	3	12	—	"	"
89	Sennweid . . . . .	2	2	15	—	"	"
90	Untermosen . . . . .	7	11	55	—	"	"
91	Waisenhaus . . . . .	2	3	42	—	"	"
92	Zollingerhäuser . . . . .	2	3	23	—	"	"
<b>Politische Gemeinde</b>		<b>986</b>	<b>2,204</b>	<b>9,309</b>			

Die politischen Gemeinden nach den Einzelsiedelungen.

Bezirk Meilen.

Politische Gemeinden und Kirchgemeinden mit ihren Unterabteilungen (Ortschaften, Weiler, Höfe)	Anzahl der			Zugehörigkeit der Unterabteilungen zur		
	Wohnhäuser	Haushaltungen	Wohnbevölkerung	Zivilgemeinde	Primarschulgemeinde	Sekundarschulkreisgemeinde
<b>48. Erlenbach.</b>						
Politische und Kirchgemeinde.						
1 Erlenbach, Dorf . . .	142	244	1,009	—	Erlenbach	Erlenbach
2 Allmend . . . . .	2	2	13	—	"	"
3 Allmendli . . . . .	1	1	3	—	"	"
4 Alpenblick . . . . .	1	2	8	—	"	"
5 Bergli . . . . .	2	2	13	—	"	"
6 Bindschädler . . . . .	6	10	40	—	"	"
7 Isler . . . . .	10	13	62	—	"	"
8 Lerchenberg . . . . .	42	58	233	—	"	"
9 Mariahalden . . . . .	1	1	26	—	"	"
10 Martinstift . . . . .	1	1	71	—	"	"
11 Pflugstein . . . . .	1	1	5	—	"	"
12 Pflugsteinstraße . . . . .	3	3	11	—	"	"
13 Seegarten . . . . .	1	2	4	—	"	"
14 Sonnenberg . . . . .	1	1	11	—	"	"
15 Stalden . . . . .	1	1	6	—	"	"
16 Wannan . . . . .	1	1	6	—	"	"
17 Winkel . . . . .	22	39	157	—	"	"
18 Zoller . . . . .	1	1	5	—	"	"
<b>Politische Gemeinde</b>	<b>239</b>	<b>383</b>	<b>1,683</b>			
<b>49. Herrliberg.</b>						
Politische und Kirchgemeinde.						
1 Herrliberg, Dorf . . .	66	99	371	—	Herrliberg	Herrliberg
2 " bei der Kirche . . .	22	29	99	—	"	"
3 " am See . . . . .	17	25	96	—	"	"
4 Aelpli . . . . .	1	1	5	—	"	"
5 Aussicht, Frohe . . . . .	1	1	9	—	"	"
6 Biswind . . . . .	1	2	7	—	"	"
7 Blümlisalp . . . . .	1	1	7	—	"	"
8 Bruch . . . . .	2	2	8	—	"	"
9 Buch . . . . .	4	5	22	—	"	"
10 Büchenschmiedte . . . . .	2	2	5	—	"	"
11 Busenhard . . . . .	6	12	34	—	"	"
12 Ebnet . . . . .	1	1	9	—	"	"
13 Felsengrund . . . . .	1	1	6	—	"	"
14 Forrain . . . . .	1	1	6	—	"	"
15 Geißbühl . . . . .	8	9	27	—	"	"
16 Grüt . . . . .	16	29	100	—	"	"
17 Habühl, Hinter- . . . . .	3	4	28	—	"	"
18 " Vorder- . . . . .	7	8	28	—	"	"
19 Harzer . . . . .	2	2	12	—	"	"
20 Hasenacker . . . . .	3	3	20	—	"	"
21 Hof . . . . .	7	9	36	—	"	"
22 Hummerig . . . . .	2	2	12	—	"	"
23 Kittenmühle . . . . .	2	2	12	—	"	"
24 Rain . . . . .	11	15	71	—	"	"

Die politischen Gemeinden nach den Einzelsiedelungen.

Politische Gemeinden und Kirchengemeinden mit ihren Unterabteilungen (Ortschaften, Weiler, Höfe)		Anzahl der			Zugehörigkeit der Unterabteilungen zur		
		Wohnhäuser	Haushaltungen	Wohnbevölkerung	Zivil-gemeinde	Primarschul-gemeinde	Sekundar-schulkreis-gemeinde
25	Riedli . . . . .	1	1	2	—	Herrliberg	Herrliberg
26	Rütibühl . . . . .	1	1	11	—	„	„
27	Rütihof . . . . .	5	5	33	—	„	„
28	Schopf . . . . .	1	1	7	—	„	„
29	Schlatt . . . . .	6	7	29	—	„	„
30	Schützenmauer . . . . .	2	2	14	—	„	„
31	Schwarzwald . . . . .	2	2	12	—	„	„
32	Sellholz . . . . .	4	4	21	—	„	„
33	Sennhof . . . . .	1	1	8	—	„	„
34	Steinrad . . . . .	3	5	18	—	„	„
35	Tambel . . . . .	2	2	18	—	„	„
36	Wengi . . . . .	1	1	3	—	„	„
37	Wetzwil, Dorf . . . . .	10	10	49	—	„	„
38	„ bei der Kirche . . . . .	2	2	17	—	„	„
<b>Politische Gemeinde</b>		<b>228</b>	<b>309</b>	<b>1,272</b>			
<b>50. Hombrechtikon.</b>							
Politische und Kirchengemeinde.							
1	Hombrechtikon, Dorf	54	73	330	—	Hombrechtikon	Hombrechtikon
2	Aegerten . . . . .	3	2	9	—	„	„
3	Aglen . . . . .	1	1	4	—	„	„
4	Aufgend . . . . .	1	1	2	—	„	„
5	Bergli . . . . .	6	7	18	—	„	„
6	Blumenberg . . . . .	1	1	4	—	„	„
7	Bochslen . . . . .	5	5	22	—	„	„
8	Braunegg . . . . .	3	3	8	—	„	„
9	Braunensberg . . . . .	4	5	27	—	„	„
10	Breitacker . . . . .	4	5	18	—	„	„
11	Breitenloo . . . . .	4	4	13	—	„	„
12	Bühl . . . . .	2	2	11	—	„	„
13	Buhn . . . . .	4	4	12	—	„	„
14	Dändlikon . . . . .	11	11	47	—	„	„
15	Dorf, Auf . . . . .	7	8	33	—	„	„
16	Eggrüti . . . . .	4	4	9	—	„	„
17	Eich . . . . .	8	8	33	—	„	„
18	Eichthal . . . . .	2	4	24	—	„	„
19	Eichwies . . . . .	12	17	61	—	„	„
20	Feldbach . . . . .	22	31	133	—	„	„
21	Felsbach . . . . .	1	1	2	—	„	„
22	Felsengrund . . . . .	1	2	5	—	„	„
23	Frauwies . . . . .	3	3	20	—	„	„
24	Gamsten . . . . .	4	5	17	—	„	„
25	Garstlig . . . . .	1	2	9	—	„	„
26	Geerenstöck . . . . .	1	1	5	—	„	„
27	Ghei . . . . .	16	20	79	—	„	„
28	Goldenberg . . . . .	1	1	7	—	„	„
29	Grüt . . . . .	8	9	42	—	„	„
30	Grütrain . . . . .	3	3	12	—	„	„
31	Gunten . . . . .	3	3	11	—	„	„
32	Haflen . . . . .	1	1	4	—	„	„

Die politischen Gemeinden nach den Einzelsiedelungen.

Politische Gemeinden und Kirchgemeinden mit ihren Unterabteilungen (Ortschaften, Weiler, Höfe)		Anzahl der			Zugehörigkeit der Unterabteilungen zur		
		Wohn- häuser	Haus- hal- tungen	Wohn- bevöl- kerung	Zivil- gemeinde	Primarschul- gemeinde	Sekundar- schulkreis- gemeinde
33	Hasel . . . . .	3	3	16	—	Hombrechtikon	Hombrechtikon
34	Hasenweid . . . . .	1	2	8	—	„	„
35	Herrgaß . . . . .	8	8	42	—	„	„
36	Hinterholz . . . . .	3	4	9	—	„	„
37	Hinterschlatt . . . . .	4	7	27	—	„	„
38	Hochwacht . . . . .	1	1	8	—	„	„
39	Hohentwil . . . . .	2	2	10	—	„	„
40	Hohlfluh . . . . .	3	3	14	—	„	„
41	Hohlgaß . . . . .	8	10	62	—	„	„
42	Holzschlag . . . . .	4	4	24	—	„	„
43	Hub . . . . .	6	6	22	—	„	„
44	Kramen . . . . .	3	3	13	—	„	„
45	Kuhweid . . . . .	3	3	16	—	„	„
46	Langacker . . . . .	10	12	41	—	„	„
47	Langenried, Außer- . . . . .	11	11	52	—	„	„
48	„ Inner- . . . . .	16	18	77	—	„	„
49	Laufenbach . . . . .	3	3	13	—	„	„
50	Lautikon . . . . .	10	13	63	—	„	„
51	Lett . . . . .	4	4	12	—	„	„
52	Liebenfels . . . . .	1	1	2	—	„	„
53	Lüholz . . . . .	2	4	23	—	„	„
54	Lützelsee . . . . .	6	6	32	—	„	„
55	Morgensonne . . . . .	2	2	8	—	„	„
56	Neugut . . . . .	2	2	6	—	„	„
57	Neuhaus . . . . .	5	5	23	—	„	„
58	Neuhof . . . . .	1	2	6	—	„	„
59	Niederfeld . . . . .	11	11	43	—	„	„
60	Niggenberg . . . . .	1	1	11	—	„	„
61	Platten . . . . .	6	10	32	—	„	„
62	Rain . . . . .	4	4	21	—	„	„
63	Rain bei Lautikon . . . . .	5	6	18	—	„	„
64	Reben . . . . .	1	1	11	—	„	„
65	Rebrain . . . . .	1	1	3	—	„	„
66	Riedlen . . . . .	1	1	5	—	„	„
67	Riedwies . . . . .	2	2	11	—	„	„
68	Rüti . . . . .	9	11	48	—	„	„
69	Sandhof . . . . .	1	2	11	—	„	„
70	Schirmensee . . . . .	8	10	36	—	„	„
71	Schlatt . . . . .	9	12	46	—	„	„
72	Schleipfe . . . . .	8	8	32	—	„	„
73	Schönenberg . . . . .	2	1	5	—	„	„
74	Schwesterrain . . . . .	5	5	24	—	„	„
75	Seeweid . . . . .	2	2	10	—	„	„
76	Sommerau . . . . .	1	1	4	—	„	„
77	Sonnenberg . . . . .	5	4	32	—	„	„
78	Thal . . . . .	6	8	23	—	„	„
79	Tobel . . . . .	27	43	163	—	„	„
80	Uetzikon . . . . .	17	18	83	—	„	„
81	Wald, Hinter- . . . . .	3	3	11	—	„	„
82	„ Vorder- . . . . .	1	1	5	—	„	„
83	Weingarten . . . . .	5	5	25	—	„	„
84	Wellenberg . . . . .	8	8	28	—	„	„
85	Widum . . . . .	11	11	44	—	„	„

Die politischen Gemeinden nach den Einzelsiedelungen.

Politische Gemeinden und Kirchgemeinden mit ihren Unterabteilungen (Ortschaften, Weiler, Höfe)		Anzahl der			Zugehörigkeit der Unterabteilungen zur		
		Wohnhäu- ser	Haus- hal- tungen	Wohn- bevöl- kerung	Zivil- gemeinde	Primarschul- gemeinde	Sekundar- schulkreis- gemeinde
86	Zelg . . . . .	1	1	3	—	Hombrechtikon	Hombrechtikon
87	Zopf . . . . .	3	3	11	—	„	„
<b>Politische Gemeinde</b>		<b>487</b>	<b>580</b>	<b>2,459</b>			
<b>51. Künsnacht.</b>							
Politische und Kirch- gemeinde.							
1	Künsnacht, Dorf . .	353	663	2,709	—	Künsnacht	Künsnacht
2	Allmend . . . . .	20	24	106	—	„	„
3	Bolgern . . . . .	17	32	134	—	„	„
4	Bühl . . . . .	6	9	37	—	„	„
5	Bunzenhalden . . .	1	1	6	—	„	„
6	Düggel * . . . . .	(1)	—	—	—	„	„
7	Erb . . . . .	5	5	21	—	„	„
8	Forch . . . . .	5	9	40	—	„	„
9	„ Neu . . . . .	2	2	10	—	„	„
10	Giëßhübel . . . . .	1	1	6	—	„	„
11	Goldbach . . . . .	55	91	391	—	„	„
12	Hangetwies . . . . .	5	5	18	—	„	„
13	Heslibach . . . . .	68	116	551	—	„	„
14	Hesliben . . . . .	2	2	19	—	„	„
15	Hochrüti . . . . .	3	3	21	—	„	„
16	Itschnach . . . . .	18	19	103	—	„	„
17	Kaltenstein . . . . .	7	7	39	—	„	„
18	Langacker . . . . .	1	1	10	—	„	„
19	Limberg . . . . .	9	16	76	—	„	„
20	Neuhaus . . . . .	1	1	6	—	„	„
21	Rumensee . . . . .	1	2	6	—	„	„
22	Schmalzgrub . . . . .	5	7	40	—	„	„
23	Schübel . . . . .	11	15	72	—	„	„
24	Schulhaus (Limberg)	1	1	3	—	„	„
25	Silbergrund . . . . .	1	1	4	—	„	„
26	Steinacker . . . . .	1	2	10	—	„	„
27	Tobelmühle . . . . .	2	2	17	—	„	„
28	Wangen . . . . .	8	8	43	—	„	„
29	Wangensbach . . . .	3	5	20	—	„	„
30	Wies . . . . .	1	1	7	—	„	„
31	Wiesenthal . . . . .	2	2	22	—	„	„
32	Wieserholz . . . . .	4	5	20	—	„	„
33	Wohlentbehren . . .	1	1	9	—	„	„
<b>Politische Gemeinde</b>		<b>620</b>	<b>1,059</b>	<b>4,576</b>			
<b>52. Männedorf.</b>							
Politische und Kirch- gemeinde.							
1	Männedorf, Dorf . .	243	466	1,764	—	Männedorf	Männedorf
2	Allenberg . . . . .	24	28	145	—	„	„
3	Allmend . . . . .	10	13	84	—	„	„
4	Apisberg . . . . .	1	1	3	—	„	„
5	Außerfeld . . . . .	30	45	129	—	„	„

\* Düggel zur Zeit der Volkszählung unbewohnt.

Die politischen Gemeinden nach den Einzelsiedelungen.

Politische Gemeinden und Kirchgemeinden mit ihren Unterabteilungen (Ortschaften, Weiler, Höfe)		Anzahl der			Zugehörigkeit der Unterabteilungen zur		
		Wohn- häuser	Haus- hal- tungen	Wohn- bevöl- kerung	Zivil- gemeinde	Primarschul- gemeinde	Sekundar- schulkreis- gemeinde
6	Boldern . . . . .	2	2	7	—	Männedorf	Männedorf
7	Brüsch . . . . .	3	3	16	—	„	„
8	Bühl . . . . .	9	11	40	—	„	„
9	Bühlen, Obere . . . . .	12	20	95	—	„	„
10	„ Untere . . . . .	23	34	139	—	„	„
11	Dändelstein . . . . .	2	3	13	—	„	„
12	Dorf, Auf . . . . .	43	57	255	—	„	„
13	Feldhof . . . . .	1	1	9	—	„	„
14	Gruben . . . . .	6	7	51	—	„	„
15	Grünenhof . . . . .	1	2	13	—	„	„
16	Hasenacker . . . . .	25	38	156	—	„	„
17	Herrenweg . . . . .	4	6	20	—	„	„
18	Neuhof . . . . .	2	2	16	—	„	„
19	Ramenstein . . . . .	1	1	4	—	„	„
20	Rothaus . . . . .	2	4	15	—	„	„
21	Schellen . . . . .	1	1	4	—	„	„
22	Stocken . . . . .	1	1	9	—	„	„
23	Weidenbad . . . . .	2	2	14	—	„	„
24	Weidenrain . . . . .	2	2	9	—	„	„
25	Weiern . . . . .	34	73	267	—	„	„
26	Ziegelhütte . . . . .	1	1	7	—	„	„
<b>Politische Gemeinde</b>		<b>485</b>	<b>824</b>	<b>3,284</b>			
<b>53. Meilen.</b>							
Politische und Kirch- gemeinde.							
1	Meilen, Dorf . . . . .	228	390	1,601	—	Meilen	Meilen
2	„ Ober- . . . . .	85	157	598	—	„	„
3	Aebleten . . . . .	12	15	72	—	„	„
4	Allmend . . . . .	1	2	12	—	„	„
5	Arbach . . . . .	1	1	10	—	„	„
6	Bannacker . . . . .	2	2	12	—	„	„
7	Befahrt . . . . .	2	2	13	—	„	„
8	Betzibühl . . . . .	2	2	10	—	„	„
9	Breite . . . . .	1	1	6	—	„	„
10	Brünnishofen . . . . .	4	8	35	—	„	„
11	Buchstud . . . . .	1	1	7	—	„	„
12	Bundi . . . . .	1	1	5	—	„	„
13	Burg . . . . .	12	12	59	—	„	„
14	Christoffel . . . . .	4	7	47	—	„	„
15	Dollikon . . . . .	13	23	102	—	„	„
16	Erlen . . . . .	2	2	12	—	„	„
17	Feld, Hinter- . . . . .	27	48	171	—	„	„
18	„ Vorder- . . . . .	26	43	167	—	„	„
19	Feldhof . . . . .	1	1	7	—	„	„
20	Geißhalden . . . . .	1	1	5	—	„	„
21	Grub . . . . .	2	3	13	—	„	„
22	Grüt . . . . .	6	6	27	—	„	„
23	Halten . . . . .	5	5	22	—	„	„
24	Hasenhalden . . . . .	3	3	12	—	„	„
25	Hecht . . . . .	1	4	8	—	„	„
26	Hinterburg . . . . .	1	1	6	—	„	„
27	Hohenegg . . . . .	4	4	204	—	„	„

Die politischen Gemeinden nach den Einzelsiedelungen.

Politische Gemeinden und Kirchgemeinden mit ihren Unterabteilungen (Ortschaften, Weiler, Höfe)		Anzahl der			Zugehörigkeit der Unterabteilungen zur		
		Wohn- häuser	Haus- hal- tungen	Wohn- bevöl- kerung	Zivil- gemeinde	Primarschul- gemeinde	Sekundar- schulkreis- gemeinde
28	Holländer . . . . .	1	1	9	—	Meilen	Meilen
29	Horn . . . . .	2	3	10	—	„	„
30	Just . . . . .	1	1	6	—	„	„
31	Karrhalden . . . . .	1	2	8	—	„	„
32	Kilchbühl . . . . .	2	2	20	—	„	„
33	Luft . . . . .	2	3	9	—	„	„
34	Neuhaus . . . . .	1	1	7	—	„	„
35	Ormis . . . . .	4	4	20	—	„	„
36	Pfannenstiel, Hinter-	5	5	24	—	„	„
37	„ Vorder-	1	1	9	—	„	„
38	Plätzli . . . . .	11	14	58	—	„	„
39	Platten . . . . .	6	7	36	—	„	„
40	Pünten . . . . .	2	2	9	—	„	„
41	Rain . . . . .	5	5	24	—	„	„
42	Risi . . . . .	3	3	17	—	„	„
43	Röhren . . . . .	1	1	5	—	„	„
44	Roßbach . . . . .	1	1	4	—	„	„
45	Roholz . . . . .	3	3	10	—	„	„
46	Scheller . . . . .	2	5	17	—	„	„
47	Schilt . . . . .	1	3	9	—	„	„
48	Schinnhut . . . . .	3	3	24	—	„	„
49	Schlehtud . . . . .	1	1	3	—	„	„
50	Schönacker . . . . .	2	2	11	—	„	„
51	Schwabach . . . . .	7	10	67	—	„	„
52	Seehalden . . . . .	2	3	11	—	„	„
53	Tobel . . . . .	7	8	40	—	„	„
54	Toggwil . . . . .	6	6	38	—	„	„
55	Trümgeler . . . . .	1	2	9	—	„	„
56	Unoth . . . . .	5	5	17	—	„	„
57	Vorrain . . . . .	1	1	3	—	„	„
58	Wampflen . . . . .	2	3	11	—	„	„
59	Warzhalden . . . . .	1	1	5	—	„	„
60	Wasserfels . . . . .	2	6	20	—	„	„
61	Weid . . . . .	6	6	41	—	„	„
62	Zelg . . . . .	2	2	12	—	„	„
63	Zumpernell . . . . .	1	1	14	—	„	„
<b>Politische Gemeinde</b>		<b>552</b>	<b>872</b>	<b>3,880</b>			
<b>54. Oetwil a. See.</b>							
Politische und Kirch- gemeinde.							
1	Oetwil, Dorf . . . . .	39	53	221	—	Oetwil a. See	Männedorf
2	Aegertenwies . . . . .	3	3	11	—	„	„
3	Aue . . . . .	6	7	23	—	„	„
4	Aussicht, Frohe . . . . .	2	3	17	—	„	„
5	Bäch . . . . .	2	2	7	—	„	„
6	Bauacker . . . . .	1	1	2	—	„	„
7	Beichlen . . . . .	1	1	6	—	„	„
8	Betti . . . . .	1	1	2	—	„	„
9	Bodenacker . . . . .	1	1	4	—	„	„
10	Eichbühl . . . . .	3	3	12	—	„	„
11	Eichholz . . . . .	6	7	22	—	„	„
12	Etzikon . . . . .	7	7	18	—	„	„

**Die politischen Gemeinden nach den Einzelsiedelungen.**

Politische Gemeinden und Kirchgemeinden mit ihren Unterabteilungen (Ortschaften, Weiler, Höfe)		Anzahl der			Zugehörigkeit der Unterabteilungen zur		
		Wohn- häuser	Haus- hal- tungen	Wohn- bevöl- kerung	Zivil- gemeinde	Primarschul- gemeinde	Sekundar- schulkreis- gemeinde
13	Eulen . . . . .	1	1	5	—	Oetwil a. See	Männedorf
14	Felsengrund . . . . .	1	1	15	—	„	„
15	Frohbühl, Oberer- . . . . .	3	3	14	—	„	„
16	„ Unterer- . . . . .	2	2	14	—	„	„
17	Gartenacker . . . . .	1	1	7	—	„	„
18	Geerenstöck . . . . .	2	2	5	—	„	„
19	Gusch . . . . .	14	22	80	—	„	„
20	Hochstraß . . . . .	3	4	21	—	„	„
21	Hohrüti . . . . .	1	1	6	—	„	„
22	Holzhausen . . . . .	2	3	22	—	„	„
23	Kloster . . . . .	2	3	9	—	„	„
24	Kreuzlen, Ober- . . . . .	7	8	31	—	„	„
25	„ Unter- . . . . .	6	7	33	—	„	„
26	Langholz . . . . .	2	3	9	—	„	„
27	Neuegg . . . . .	1	1	3	—	„	„
28	Neugut . . . . .	4	4	19	—	„	„
29	Neuhaus . . . . .	2	2	9	—	„	„
30	Niedertal . . . . .	2	2	11	—	„	„
31	Päppur . . . . .	11	11	50	—	„	„
32	Paradies . . . . .	1	1	5	—	„	„
33	Reben . . . . .	1	1	5	—	„	„
34	Rebrain . . . . .	1	1	4	—	„	„
35	Ried . . . . .	5	5	24	—	„	„
36	Rinderweid . . . . .	3	4	17	—	„	„
37	Rohr, Ober- . . . . .	2	3	13	—	„	„
38	Rohrbühl . . . . .	1	1	3	—	„	„
39	Schachen . . . . .	4	5	27	—	„	„
40	Schachenweid . . . . .	1	1	4	—	„	„
41	Schönfels . . . . .	1	1	9	—	„	„
42	Sigmund . . . . .	1	1	4	—	„	„
43	Sommerau . . . . .	3	3	11	—	„	„
44	Steckenacker . . . . .	1	1	3	—	„	„
45	Stubenloo . . . . .	4	4	18	—	„	„
46	Weid . . . . .	3	3	10	—	„	„
47	Willikon . . . . .	18	20	73	—	„	„
48	Winklen . . . . .	1	1	3	—	„	„
49	Zelgli . . . . .	3	5	18	—	„	„
	<b>Politische Gemeinde</b>	<b>193</b>	<b>231</b>	<b>959</b>			
	<b>55. Stäfa.</b>						
	Politische und Kirch- gemeinde.						
1	Stäfa, Auf Dorf . . . . .	45	61	225	—	Stäfa	Stäfa
2	Abern . . . . .	3	5	18	—	„	„
3	Alpenblick . . . . .	1	2	7	—	„	„
4	Außerfeld . . . . .	2	2	9	—	„	„
5	Bad . . . . .	1	2	6	—	„	„
6	Bauertacker . . . . .	11	12	51	—	„	„
7	Beewies . . . . .	17	27	84	—	„	„
8	Benderbühl . . . . .	3	4	16	—	„	„
9	Binz . . . . .	12	15	57	—	„	„
10	Blatt . . . . .	4	4	33	—	„	„
11	Breitweg . . . . .	2	3	12	—	„	„

**Die politischen Gemeinden nach den Einzelsiedelungen.**

Politische Gemeinden und Kirchgemeinden mit ihren Unterabteilungen (Ortschaften, Weiler, Höfe)	Anzahl der			Zugehörigkeit der Unterabteilungen zur		
	Wohn- häuser	Haus- hal- tungen	Wohn- bevöl- kerung	Zivil- gemeinde	Primarschul- gemeinde	Sekundar- schulkreis- gemeinde
12 Dachsleren . . . . .	3	3	16	—	Stäfa	Stäfa
13 Ebnet . . . . .	8	14	44	—	„	„
14 Eichtlen . . . . .	3	3	10	—	„	„
15 Felsengrund . . . . .	1	1	3	—	„	„
16 Frohberg . . . . .	1	1	5	—	„	„
17 Furren . . . . .	1	1	11	—	„	„
18 Geienmoos . . . . .	1	1	9	—	„	„
19 Geißen . . . . .	3	3	11	—	„	„
20 Grund . . . . .	20	26	102	—	„	„
21 Grundhalden . . . . .	38	61	219	—	„	„
22 Haslenbach . . . . .	14	21	84	—	„	„
23 Hüttenacker . . . . .	3	3	17	—	„	„
24 Ibach . . . . .	3	4	10	—	„	„
25 Kapf . . . . .	5	8	26	—	„	„
26 Kehlhof . . . . .	30	42	154	—	„	„
27 Kerngarten . . . . .	3	5	27	—	„	„
28 Kessibühl, Ober- . . . . .	1	1	4	—	„	„
29 „ Unter- . . . . .	5	10	40	—	„	„
30 Kirchbühl . . . . .	5	5	26	—	„	„
31 Kreuz . . . . .	7	18	58	—	„	„
32 Kreuzplatz . . . . .	1	2	7	—	„	„
33 Kreuzstraße . . . . .	14	26	78	—	„	„
34 Lanzeln . . . . .	13	14	108	—	„	„
35 Lattenberg . . . . .	3	5	16	—	„	„
36 Laubisrüti . . . . .	5	5	23	—	„	„
37 Laubsten . . . . .	1	1	8	—	„	„
38 Mies . . . . .	19	24	100	—	„	„
39 Mühle . . . . .	3	4	15	—	„	„
40 Mutzmalen . . . . .	10	12	46	—	„	„
41 Neuhaus . . . . .	2	4	14	—	„	„
42 Oberhausen . . . . .	69	127	440	—	„	„
43 Oetikon . . . . .	135	247	884	—	„	„
44 Püntacker, Hinterer- . . . . .	12	12	46	—	„	„
45 „ Vorderer- . . . . .	9	9	47	—	„	„
46 Rain . . . . .	31	43	139	—	„	„
47 Redlikon, Ober- . . . . .	4	5	39	—	„	„
48 „ Unter- . . . . .	6	6	23	—	„	„
49 Rhyner . . . . .	1	1	3	—	„	„
50 Ried . . . . .	8	10	35	—	„	„
51 Schwiler . . . . .	5	5	17	—	„	„
52 Seeacker . . . . .	1	3	4	—	„	„
53 Seefeld . . . . .	1	2	3	—	„	„
54 Sonnenblick . . . . .	1	1	5	—	„	„
55 Sonnenthal . . . . .	1	2	14	—	„	„
56 Sonnenwies . . . . .	7	19	48	—	„	„
57 Sternen . . . . .	1	3	8	—	„	„
58 „ Alt . . . . .	6	8	25	—	„	„
59 Strick . . . . .	3	3	10	—	„	„
60 Träubel, Oberer- . . . . .	6	8	36	—	„	„
61 „ Unterer- . . . . .	3	5	19	—	„	„
62 Uelikon . . . . .	49	68	254	—	„	„
63 Wädenswiler . . . . .	1	1	3	—	„	„
64 Waisenhaus . . . . .	1	1	38	—	„	„

Die politischen Gemeinden nach den Einzelsiedelungen.

Politische Gemeinden und Kirchgemeinden mit ihren Unterabteilungen (Ortschaften, Weiler, Höfe)		Anzahl der			Zugehörigkeit der Unterabteilungen zur		
		Wohnhäuser	Haushaltungen	Wohnbevölkerung	Zivilgemeinde	Primarschulgemeinde	Sekundarschulkreisgemeinde
65	Wanne . . . . .	1	1	6	—	Stäfa	Stäfa
66	Weier . . . . .	4	5	19	—	„	„
67	Zehntentrotte . . . . .	9	15	58	—	„	„
68	Ziel . . . . .	4	5	11	—	„	„
69	Bahnhof . . . . .	4	8	22	Uerikon	„	„
70	Brünnishausen . . . . .	7	9	31		„	„
71	Fangen . . . . .	4	4	15		„	„
72	Gsteig . . . . .	6	6	19		„	„
73	Matt . . . . .	6	14	49		„	„
74	Moritzberg . . . . .	3	3	11		„	„
75	Ranghausen . . . . .	5	6	21		„	„
76	Rebgarten . . . . .	1	1	4		„	„
77	Risi . . . . .	1	1	4		„	„
78	Rütihof . . . . .	1	1	5		„	„
79	Schirmensee . . . . .	2	1	4		„	„
80	Schooren . . . . .	3	5	23		„	„
81	Storrbühl . . . . .	5	5	20		„	„
82	Töbeli . . . . .	1	2	6		„	„
83	Uerikon . . . . .	27	38	163		„	„
<b>Politische Gemeinde</b>		<b>782</b>	<b>1,184</b>	<b>4,440</b>			
<b>56. Uetikon a. See.</b>							
Politische und Kirchgemeinde.							
1	Uetikon, Großdorf . . . . .	61	83	516	—	Uetikon a. See	Uetikon a. See
2	„ Kleindorf . . . . .	30	42	210	—		
3	Bach . . . . .	3	8	33	—		
4	Binziger . . . . .	4	4	15	—		
5	Brand . . . . .	8	9	61	—		
6	Breite . . . . .	1	2	10	—		
7	Fuchshütte . . . . .	1	1	6	—		
8	Furren . . . . .	1	1	4	—		
9	Gibisnüt . . . . .	3	3	12	—		
10	Grüt . . . . .	3	4	20	—		
11	Haslenbach . . . . .	2	2	10	—		
12	Hinterberg . . . . .	1	1	6	—		
13	Kappelweid . . . . .	1	3	14	—		
14	Kessler . . . . .	1	1	7	—		
15	Kirchbühl . . . . .	33	59	208	—		
16	Kneblen . . . . .	1	1	2	—		
17	Langenbaum . . . . .	34	72	278	—		
18	Linde* . . . . .	(1)	—	—	—		
19	Mühle . . . . .	8	17	82	—		
20	Orgelacker . . . . .	9	12	45	—		
21	Roßweid . . . . .	1	1	2	—		
22	Rotholz . . . . .	3	4	18	—		
23	Rüti . . . . .	6	6	35	—		
24	Rundi . . . . .	3	3	11	—		
25	Scheug . . . . .	4	6	21	—		
26	Stötzli . . . . .	1	1	6	—		
27	Strick . . . . .	3	3	9	—		

\* Linde zur Zeit der Volkszählung unbewohnt.

Die politischen Gemeinden nach den Einzelsiedelungen.

Politische Gemeinden und Kirchengemeinden mit ihren Unterabteilungen (Ortschaften, Weiler, Höfe)		Anzahl der			Zugehörigkeit der Unterabteilungen zur		
		Wohnhäuser	Haushaltungen	Wohnbevölkerung	Zivilgemeinde	Primarschulgemeinde	Sekundarschulkreisgemeinde
28	Thal . . . . .	2	2	9	—	Uetikon a. See	Uetikon a. See
29	Tuntelen . . . . .	11	18	79	—	„	„
30	Weid . . . . .	1	2	9	—	„	„
31	Weier . . . . .	3	6	20	—	„	„
32	Weissenrain . . . . .	14	18	77	—	„	„
<b>Politische Gemeinde</b>		<b>257</b>	<b>395</b>	<b>1,835</b>			
<b>57. Zumikon.</b>							
Politische und Kirchengemeinde.							
1	Zumikon, Dorf . . . . .	44	64	259	—	Zumikon	Küsnacht
2	Aussicht, Frohe . . . . .	2	2	6	—	„	„
3	Gössikon . . . . .	17	19	81	—	„	„
4	Grund . . . . .	1	1	2	—	„	„
5	Kapf . . . . .	7	8	25	—	„	„
6	Kreien . . . . .	3	4	16	—	„	„
7	Kühlenbrunnen . . . . .	10	11	63	—	„	„
8	Leuengrub . . . . .	4	6	30	—	„	„
9	Pfadacker . . . . .	1	1	7	—	„	„
10	Rain . . . . .	1	1	10	—	„	„
11	Rebhaus . . . . .	1	1	6	—	„	„
12	Riedacker . . . . .	2	2	9	—	„	„
13	Roßweid . . . . .	1	1	6	—	„	„
14	Schönthal . . . . .	1	2	11	—	„	„
15	Sonnenhof . . . . .	1	1	11	—	„	„
16	Tobelhaus . . . . .	2	2	8	—	„	„
17	Vogelacker . . . . .	1	1	8	—	„	„
18	Waltikon . . . . .	18	21	103	—	„	„
19	Wiesenthal . . . . .	1	2	6	—	„	„
<b>Politische Gemeinde</b>		<b>118</b>	<b>150</b>	<b>667</b>			

**Bezirk Hinwil.**

<b>58. Bäretswil.</b>							
Politische und Kirchengemeinde.							
1	Adetswil . . . . .	76	75	269	Adetswil	Adetswil	Bäretswil
2	Amt . . . . .	2	2	9	„	„	„
3	Binz . . . . .	1	2	8	„	„	„
4	Boll . . . . .	1	1	2	„	„	„
5	Brunau . . . . .	1	2	6	„	„	„
6	Burgweid . . . . .	5	5	28	„	„	„
7	Burgweidli . . . . .	3	4	17	„	„	„
8	Eggen . . . . .	4	4	16	„	„	„
9	Felsenegg . . . . .	1	2	14	„	„	„
10	Froh Wies . . . . .	1	1	2	„	„	„
11	Grünau . . . . .	1	3	6	„	„	„
12	Kirchbühl . . . . .	1	1	3	„	„	„
13	Matt . . . . .	1	2	4	„	„	„

Die politischen Gemeinden nach den Einzelsiedelungen.

Politische Gemeinden und Kirchgemeinden mit ihren Unterabteilungen (Ortschaften, Weiler, Höfe)		Anzahl der			Zugehörigkeit der Unterabteilungen zur		
		Wohnhäuser	Haushaltungen	Wohnbevölkerung	Zivilgemeinde	Primarschulgemeinde	Sekundarschulkreisgemeinde
14	Meierhof . . . . .	1	2	6	Adetswil	Adetswil	Bäretswil
15	Morglen . . . . .	1	1	2	"	"	"
16	Mühlacker . . . . .	1	1	9	"	"	"
17	Neuhaus . . . . .	1	1	6	"	"	"
18	Sonnenhof . . . . .	1	2	7	"	"	"
19	Stapfeten . . . . .	1	1	4	"	"	"
20	Tannacker . . . . .	1	1	5	"	"	"
21	Tobel . . . . .	3	4	16	"	"	"
22	Waberg . . . . .	5	5	22	"	"	"
23	Weid . . . . .	1	1	2	"	"	"
24	Wiesen . . . . .	6	7	24	"	"	"
25	Zelgli . . . . .	3	4	14	"	"	"
26	Ziegelhütte . . . . .	2	2	7	"	"	"
27	Bäretswil, Dorf . . . . .	148	203	797	Bäretswil	Bäretswil	"
28	Breitenmatt . . . . .	2	2	6	"	"	"
29	Buenthal, Vorder- . . . . .	1	2	6	"	"	"
30	Emmet . . . . .	1	3	10	"	"	"
31	Großacker . . . . .	1	1	2	"	"	"
32	Haldengut . . . . .	2	2	6	"	"	"
33	Hinterberg . . . . .	1	1	4	"	"	"
34	Hütten . . . . .	3	3	9	"	"	"
35	Laubelfelsen . . . . .	1	2	5	"	"	"
36	Mühle . . . . .	1	2	10	"	"	"
37	Neuegg . . . . .	1	1	3	"	"	"
38	Neueggheim . . . . .	1	6	60	"	"	"
39	Neuhaus . . . . .	1	1	5	"	"	"
40	Neuhof . . . . .	1	5	26	"	"	"
41	Sandbühl . . . . .	1	1	3	"	"	"
42	Schönau . . . . .	4	4	14	"	"	"
43	Schürli . . . . .	7	9	29	"	"	"
44	Sonnenberg . . . . .	1	2	6	"	"	"
45	Sonnenhof . . . . .	1	2	9	"	"	"
46	Steinweid . . . . .	1	1	8	"	"	"
47	Stockacker, Ober- . . . . .	1	1	5	"	"	"
48	" Unter- . . . . .	1	1	2	"	"	"
49	Waswies . . . . .	7	7	19	"	"	"
50	Zelgli . . . . .	2	2	11	"	"	"
51	Allenberg . . . . .	5	6	25	—	Bettswil	"
52	Bettswil, Hinter- . . . . .	15	16	63	—	"	"
53	" Vorder- . . . . .	9	9	41	—	"	"
54	Halden . . . . .	1	1	4	—	"	"
55	Matt . . . . .	2	2	15	—	"	"
56	Rellsten . . . . .	1	1	6	—	"	"
57	Ried . . . . .	1	1	2	—	"	"
58	Weid . . . . .	1	1	4	—	"	"
59	Wirswil . . . . .	3	2	15	—	"	"
60	Zelg . . . . .	8	8	31	—	"	"
61	Bäretswil, Klein- . . . . .	9	10	45	—	Fehrenwaltsberg	"
62	Berghof . . . . .	1	1	5	—	"	"
63	Fehrenwaltsberg . . . . .	7	9	30	—	"	"
64	Ghöch . . . . .	7	7	32	—	"	"
65	Ghöchweid . . . . .	1	1	5	—	"	"

**Die politischen Gemeinden nach den Einzelsiedelungen.**

Politische Gemeinden und Kirchgemeinden mit ihren Unterabteilungen (Ortschaften, Weiler, Höfe)		Anzahl der			Zugehörigkeit der Unterabteilungen zur		
		Wohn- häuser	Haus- hal- tungen	Wohn- bevöl- kerung	Zivil- gemeinde	Primarschul- gemeinde	Sekundar- schulkreis- gemeinde
66	Gubel . . . . .	2	2	12	—	Fehrenwälsberg	Bäretswil
67	Haberacker . . . . .	1	1	4	—	"	"
68	Hütten . . . . .	1	1	8	—	"	"
69	Sädel . . . . .	5	6	28	—	"	"
70	Buñenthal . . . . .	10	10	52	—	Hof	"
71	Hermatschwendi . . . . .	1	1	2	—	"	"
72	Hof . . . . .	10	13	68	—	"	"
73	Hofschür . . . . .	9	17	71	—	"	"
74	Müdsbach . . . . .	5	7	31	—	"	"
75	Mühlekräm . . . . .	6	7	26	—	"	"
76	Neuthal . . . . .	3	3	13	—	"	"
77	Altegg . . . . .	1	1	6	—	Tanne	"
78	Bräch . . . . .	1	1	4	—	"	"
79	Dunkelwies . . . . .	2	2	6	—	"	"
80	Häusli . . . . .	1	1	1	—	"	"
81	Hinterburg . . . . .	13	13	61	—	"	"
82	Josenhof . . . . .	4	4	12	—	"	"
83	Läseten . . . . .	2	2	12	—	"	"
84	Laupetswil, Ober- . . . . .	1	1	5	—	"	"
85	" Unter- . . . . .	1	1	7	—	"	"
86	Rüeggenthal . . . . .	7	7	28	—	"	"
87	Rüetschwil . . . . .	5	6	38	—	"	"
88	Sonnenhof . . . . .	1	1	4	—	"	"
89	Stollen . . . . .	2	2	6	—	"	"
90	Tanne . . . . .	9	9	26	—	"	"
91	" Ober- . . . . .	2	2	11	—	"	"
92	Weißbach . . . . .	1	1	3	—	"	"
93	Aesch . . . . .	1	1	4	—	Wappenswil	"
94	Disenwälsberg . . . . .	16	16	65	—	"	"
95	Eichschür . . . . .	1	1	2	—	"	"
96	Hohlenstein . . . . .	2	2	7	—	"	"
97	Hohlenweidli . . . . .	1	1	2	—	"	"
98	Maiwinkel . . . . .	6	6	23	—	"	"
99	Platten . . . . .	1	1	7	—	"	"
100	Schmärschür . . . . .	1	2	4	—	"	"
101	Schwarzweid . . . . .	2	2	7	—	"	"
102	Stockrüti . . . . .	2	2	11	—	"	"
103	Stöck . . . . .	1	1	13	—	"	"
104	Waldegg . . . . .	1	1	4	—	"	"
105	Wappenswil . . . . .	15	15	57	—	"	"
106	Wasseri . . . . .	1	1	2	—	"	"
	<b>Politische Gemeinde</b>	<b>544</b>	<b>649</b>	<b>2,639</b>			
	<b>59. Bubikon.</b>						
	Politische und Kirch- gemeinde.						
1	Bubikon, Dorf . . . . .	25	33	149	—	Bubikon	Bubikon
2	" Bahnstation . . . . .	22	31	130	—	"	"
3	Aufgend . . . . .	1	1	4	—	"	"
4	Barenberg . . . . .	9	12	69	—	"	"
5	Bergli . . . . .	1	4	15	—	"	"

Die politischen Gemeinden nach den Einzelsiedelungen.

Politische Gemeinden und Kirchgemeinden mit ihren Unterabteilungen (Ortschaften, Weiler, Höfe)		Anzahl der			Zugehörigkeit der Unterabteilungen zur		
		Wohn- häuser	Haus- hal- tungen	Wohn- bevöl- kerung	Zivil- gemeinde	Primarschul- gemeinde	Sekundar- schulkreis- gemeinde
6	Berlikon . . . . .	8	9	31	—	Bubikon	Bubikon
7	Blumenberg . . . . .	1	1	4	—	„	„
8	Bösch, Ober- . . . . .	4	4	24	—	„	„
9	„ Unter- . . . . .	2	2	14	—	„	„
10	Brach . . . . .	3	4	21	—	„	„
11	Brändlisacker . . . . .	4	4	25	—	„	„
12	Brandlen . . . . .	3	3	14	—	„	„
13	Bühl (Bubikon) . . . . .	1	1	11	—	„	„
14	„ (Wolfhausen) . . . . .	1	1	3	—	„	„
15	Bürg . . . . .	6	7	32	—	„	„
16	Dienstbach . . . . .	3	4	18	—	„	„
17	Engelberg . . . . .	4	5	15	—	„	„
18	Feisse . . . . .	3	4	17	—	„	„
19	Friedheim . . . . .	1	3	49	—	„	„
20	Fuchsbühl . . . . .	3	4	20	—	„	„
21	Geißberg . . . . .	6	7	27	—	„	„
22	Gießen . . . . .	2	3	14	—	„	„
23	Grundthal . . . . .	1	2	6	—	„	„
24	Gstein . . . . .	4	4	19	—	„	„
25	Häusli . . . . .	4	5	22	—	„	„
26	Heerschären . . . . .	4	4	19	—	„	„
27	Hinteracker . . . . .	2	2	10	—	„	„
28	Homberg . . . . .	2	2	8	—	„	„
29	Hübli . . . . .	5	8	36	—	„	„
30	Kämmoos . . . . .	3	12	43	—	„	„
31	Knebel . . . . .	3	3	11	—	„	„
32	Krähenried . . . . .	1	3	7	—	„	„
33	Landsacker . . . . .	11	14	52	—	„	„
34	Laufenried . . . . .	4	4	17	—	„	„
35	Lochrüti . . . . .	2	2	12	—	„	„
36	Loo . . . . .	1	1	2	—	„	„
37	Mettlen . . . . .	1	2	4	—	„	„
38	Mürg . . . . .	2	2	6	—	„	„
39	Neuacker . . . . .	3	3	12	—	„	„
40	Neugut . . . . .	6	6	26	—	„	„
41	Neuhaus (Bubikon) . . . . .	2	2	9	—	„	„
42	„ (Wolfhausen) . . . . .	5	5	25	—	„	„
43	Neuhof . . . . .	1	1	4	—	„	„
44	Platten . . . . .	2	5	40	—	„	„
45	Reitbach . . . . .	4	4	26	—	„	„
46	Rennweg . . . . .	9	12	50	—	„	„
47	Ritterhaus . . . . .	5	12	48	—	„	„
48	Rosengarten . . . . .	1	1	2	—	„	„
49	Rüegshausen . . . . .	6	8	35	—	„	„
50	Rüteli . . . . .	1	1	5	—	„	„
51	Rütschberg . . . . .	4	5	15	—	„	„
52	Schachen . . . . .	2	2	8	—	„	„
53	Schloßberg . . . . .	1	1	8	—	„	„
54	Schürwies . . . . .	1	1	4	—	„	„
55	Schwarz . . . . .	2	8	29	—	„	„
56	Sennschür . . . . .	5	5	31	—	„	„
57	Sonnenberg . . . . .	5	6	27	—	„	„
58	Sonnengarten . . . . .	1	2	6	—	„	„

Die politischen Gemeinden nach den Einzelsiedelungen.

Politische Gemeinden und Kirchgemeinden mit ihren Unterabteilungen (Ortschaften, Weiler, Höfe)		Anzahl der			Zugehörigkeit der Unterabteilungen zur		
		Wohnhäuser	Haushaltungen	Wohnbevölkerung	Zivilgemeinde	Primarschulgemeinde	Sekundarschulkreisgemeinde
59	Sonnenthal . . . . .	1	1	4	—	Bubikon	Bubikon
60	Taffleten . . . . .	5	7	23	—	"	"
61	Wanne . . . . .	2	2	9	—	"	"
62	Wechsel, Ober- . . . . .	3	4	10	—	"	"
63	" Unter- . . . . .	1	2	8	—	"	"
64	Weinhalde . . . . .	2	3	11	—	"	"
65	Weißhalden . . . . .	2	3	12	—	"	"
66	Wendhäuslen . . . . .	5	16	54	—	"	"
67	Widenswil . . . . .	10	11	53	—	"	"
68	Wiederzell . . . . .	2	2	11	—	"	"
69	Wolfhausen, Ober- . . . . .	12	17	54	—	"	"
70	" Unter- . . . . .	38	39	145	—	"	"
71	Zelgwies . . . . .	1	1	5	—	"	"
72	Zell . . . . .	3	4	20	—	"	"
<b>Politische Gemeinde</b>		<b>316</b>	<b>419</b>	<b>1,809</b>			
<b>60. Dürnten.</b>							
Politische und Kirchgemeinde.							
1	Dürnten, Ober- . . . . .	49	67	277	Ober-Dürnten	Ober-Dürnten	Dürnten
2	Absägeten . . . . .	1	1	3	"	"	"
3	Angel . . . . .	1	1	5	"	"	"
4	Aussicht, Frohe . . . . .	1	1	11	"	"	"
5	Binzberg . . . . .	1	6	22	"	"	"
6	Bodmen . . . . .	3	5	17	"	"	"
7	Breitenmatt . . . . .	9	9	41	"	"	"
8	Dachsloch . . . . .	1	1	1	"	"	"
9	Ettenbohl . . . . .	2	3	12	"	"	"
10	Felsenhof . . . . .	1	1	3	"	"	"
11	Frohberg . . . . .	1	1	5	"	"	"
12	Garwid . . . . .	13	14	60	"	"	"
13	Gerblen . . . . .	1	2	19	"	"	"
14	Ghangetwies . . . . .	2	2	9	"	"	"
15	Gruben . . . . .	1	1	4	"	"	"
16	Grundthal . . . . .	1	8	27	"	"	"
17	Häuslen . . . . .	3	3	13	"	"	"
18	Hasenstrick . . . . .	2	2	12	"	"	"
19	Hub . . . . .	1	1	8	"	"	"
20	Hubacker . . . . .	2	2	11	"	"	"
21	Kentlibach . . . . .	3	4	21	"	"	"
22	Landetspiel . . . . .	1	1	4	"	"	"
23	Langacker . . . . .	3	6	20	"	"	"
24	Langrüti . . . . .	1	1	11	"	"	"
25	Lebern . . . . .	1	1	3	"	"	"
26	Letten . . . . .	1	2	4	"	"	"
27	Looren, Ober- . . . . .	3	3	20	"	"	"
28	" Unter- . . . . .	3	3	18	"	"	"
29	Loorenthal . . . . .	1	3	20	"	"	"
30	Mannrain . . . . .	1	1	5	"	"	"
31	Nauen . . . . .	4	4	25	"	"	"
32	Ornberg . . . . .	1	1	1	"	"	"
33	Pilgersteg . . . . .	4	8	38	"	"	"
34	Rebschacker . . . . .	1	2	6	"	"	"

Die politischen Gemeinden nach den Einzelsiedelungen.

Politische Gemeinden und Kirchgemeinden mit ihren Unterabteilungen (Ortschaften, Weiler, Höfe)		Anzahl der			Zugehörigkeit der Unterabteilungen zur		
		Wohnhäuser	Haushaltungen	Wohnbevölkerung	Zivilgemeinde	Primarschulgemeinde	Sekundarschulkreisgemeinde
35	Regletsmoos . . . . .	1	1	5	Ober-Dürnten	Ober-Dürnten	Dürnten
36	Rößli . . . . .	1	1	3	"	"	"
37	Rütelen . . . . .	1	2	8	"	"	"
38	Schlehbühl . . . . .	1	1	7	"	"	"
39	Schlieren . . . . .	2	2	10	"	"	"
40	Teufenbohl . . . . .	1	1	8	"	"	"
41	Thülen . . . . .	1	1	7	"	"	"
42	Töbeli . . . . .	5	14	61	"	"	"
43	Tumlen . . . . .	2	2	7	"	"	"
44	Dürnten, Unter-	69	110	431	Unt.-Dürnten	Unt.-Dürnten	"
45	Aarain . . . . .	1	1	5	"	"	"
46	Bannholz . . . . .	1	1	7	"	"	"
47	Beerenbach . . . . .	2	2	10	"	"	"
48	Brühl . . . . .	1	2	4	"	"	"
49	Edikon . . . . .	13	18	98	"	"	"
50	Frohbühl . . . . .	1	2	10	"	"	"
51	Guldistud . . . . .	2	2	10	"	"	"
52	Kammern . . . . .	1	1	4	"	"	"
53	Kellerloch . . . . .	4	4	10	"	"	"
54	Lettenmoos . . . . .	7	11	42	"	"	"
55	Oberberg . . . . .	1	1	3	"	"	"
56	Rebschacker . . . . .	2	4	12	"	"	"
57	Rosenau . . . . .	1	6	13	"	"	"
58	Rothhaus . . . . .	1	1	5	"	"	"
59	Schachen . . . . .	1	1	6	"	"	"
60	Schönbühl . . . . .	1	1	7	"	"	"
61	Sennweid . . . . .	1	1	5	"	"	"
62	Tammel . . . . .	3	3	14	"	"	"
63	Tannägerten . . . . .	3	5	18	"	"	"
64	Wiesenthal . . . . .	1	1	6	"	"	"
65	Winterhalden . . . . .	1	2	10	"	"	"
66	Ziegelweid . . . . .	1	1	3	"	"	"
67	Rothenstein . . . . .	2	2	12	"	Hinwil	"
68	Abern . . . . .	3	7	20	Tann	Tann	"
69	Bogenacker . . . . .	2	2	3	"	"	"
70	Brunnenbühl . . . . .	10	14	56	"	"	"
71	Greinsberg . . . . .	1	1	8	"	"	"
72	Guldistud . . . . .	10	20	81	"	"	"
73	Halden . . . . .	1	1	5	"	"	"
74	Nauen . . . . .	6	9	39	"	"	"
75	Sandbühl . . . . .	3	6	23	"	"	"
76	Sandhof . . . . .	7	23	78	"	"	"
77	Schlößli . . . . .	1	1	10	"	"	"
78	Sonnenbühl . . . . .	2	2	5	"	"	"
79	Tann . . . . .	137	303	1,210	"	"	"
80	Tobel . . . . .	1	1	4	"	"	"
81	Wurstbrunnen . . . . .	1	1	2	"	"	"
<b>Politische Gemeinde</b>		<b>445</b>	<b>770</b>	<b>3,161</b>			

Die politischen Gemeinden nach den Einzelsiedelungen.

Politische Gemeinden und Kirchgemeinden mit ihren Unterabteilungen (Ortschaften, Weiler, Höfe)		Anzahl der			Zugehörigkeit der Unterabteilungen zur		
		Wohnhäuser	Haushaltungen	Wohnbevölkerung	Zivil-gemeinde	Primarschul-gemeinde	Sekundar-schulkreis-gemeinde
<b>61. Fischenthal.</b>							
Politische und Kirch-gemeinde.							
1	Bleiche, Hintere- . .	2	2	3	—	Boden	Fischenthal
2	„ Vordere- . . . .	1	1	3	—	„	„
3	Boden . . . . .	16	23	96	—	„	„
4	Brütten . . . . .	3	3	10	—	„	„
5	Egg, Hinter- . . . .	1	1	5	—	„	„
6	„ Vorder- . . . . .	1	1	5	—	„	„
7	„ Feuerschwand . . .	3	3	5	—	„	„
8	Fischbach . . . . .	1	1	3	—	„	„
9	Fuchsloch . . . . .	6	6	37	—	„	„
10	„ Kleinthal- . . . .	2	3	13	—	„	„
11	„ Ober- . . . . .	2	2	9	—	„	„
12	„ Vorder- . . . . .	3	3	14	—	„	„
13	Hintergrund . . . . .	1	1	1	—	„	„
14	Kläger . . . . .	2	2	8	—	„	„
15	Oberwies . . . . .	1	1	4	—	„	„
16	Oberwieswald . . . .	1	1	6	—	„	„
17	Ohrüti . . . . .	3	3	12	—	„	„
18	Rechboden . . . . .	1	1	2	—	„	„
19	Risigrund . . . . .	1	2	8	—	„	„
20	Roswiesli . . . . .	2	3	12	—	„	„
21	Rütiwies . . . . .	3	3	11	—	„	„
22	Schürli . . . . .	1	1	4	—	„	„
23	Schwendi, Neu- . . .	3	3	10	—	„	„
24	Steg . . . . .	13	13	57	—	„	„
25	Strick, Ober- . . . .	1	1	4	—	„	„
26	„ Unter- . . . . .	1	1	5	—	„	„
27	Thalegg . . . . .	2	3	12	—	„	„
28	Uerechen . . . . .	2	2	10	—	„	„
29	Waldberg . . . . .	3	4	17	—	„	„
30	Waldsberg . . . . .	2	2	9	—	„	„
31	Berg, Ober- . . . . .	1	1	3	—	Bodmen	„
32	„ Unter- . . . . .	2	2	9	—	„	„
33	Bodmen . . . . .	13	17	57	—	„	„
34	Bräch . . . . .	1	1	8	—	„	„
35	Breitenmatt . . . . .	1	1	5	—	„	„
36	Bruggen . . . . .	1	1	4	—	„	„
37	Burghalden . . . . .	3	5	10	—	„	„
38	Eggli . . . . .	1	1	4	—	„	„
39	Halden . . . . .	1	1	4	—	„	„
40	Hegisau . . . . .	1	1	3	—	„	„
41	Lanzenmoos . . . . .	5	6	28	—	„	„
42	Mühlebach, Unter- . .	8	15	57	—	„	„
43	Neugut * . . . . .	(1)	—	—	—	„	„
44	Reinsberg . . . . .	5	5	31	—	„	„
45	Schloß . . . . .	1	1	3	—	„	„
46	Schmittenbach, Ober- .	15	21	92	—	„	„
47	„ Unter- . . . . .	6	6	22	—	„	„
48	Schwarzengrund . . .	2	2	14	—	„	„

\* Zur Zeit der Volkszählung von 1920 unbewohnt.

Die politischen Gemeinden nach den Einzelsiedelungen.

Politische Gemeinden und Kirchgemeinden mit ihren Unterabteilungen (Ortschaften, Weiler, Höfe)		Anzahl der			Zugehörigkeit der Unterabteilungen zur		
		Wohnhäuser	Haushaltungen	Wohnbevölkerung	Zivil-gemeinde	Primarschul-gemeinde	Sekundarschulkreis-gemeinde
49	Schwendi, Alt- . . .	2	2	5	—	Bodmen	Fischenthal
50	„ Ober- . . .	1	1	5	—	„	„
51	Stutz . . . . .	1	1	4	—	„	„
52	Wil . . . . .	1	1	7	—	„	„
53	Aelpli . . . . .	1	1	5	—	Gibswil	„
54	Auen . . . . .	1	1	7	—	„	„
55	Fröschau, Ober- . . .	1	1	4	—	„	„
56	„ Unter- . . . . .	1	1	6	—	„	„
57	Geeren, Obere- . . .	1	1	5	—	„	„
58	Gibswil . . . . .	24	36	142	—	„	„
59	Hubrain . . . . .	1	1	2	—	„	„
60	Lee . . . . .	2	2	14	—	„	„
61	Leeberg . . . . .	1	1	5	—	„	„
62	Moos, Ober- . . . . .	1	1	1	—	„	„
63	„ Unter- . . . . .	2	2	11	—	„	„
64	Rosenberg . . . . .	1	1	3	—	„	„
65	Seelisberg . . . . .	1	1	2	—	„	„
66	Breitenweg . . . . .	1	1	6	—	Hörnli	„
67	Hörnli, Hinter- . . .	5	5	17	—	„	„
68	„ Kulm- . . . . .	1	1	2	—	„	„
69	„ Ober- . . . . .	1	1	4	—	„	„
70	Hörnlieggen . . . . .	1	1	8	—	„	„
71	Karrershörnli . . . .	1	1	4	—	„	„
72	Storchenegg, Hinter- .	1	1	5	—	„	„
73	„ Vorder- . . . . .	1	1	3	—	„	„
74	Töbeli . . . . .	1	1	5	—	„	„
75	Burgbühl . . . . .	1	1	3	—	Lenzen	„
76	Esch . . . . .	14	24	101	—	„	„
77	Eschacker . . . . .	4	5	12	—	„	„
78	Finsternau . . . . .	1	1	5	—	„	„
79	Hörnli, Alt- . . . . .	2	2	15	—	„	„
80	Leimacker . . . . .	1	1	5	—	„	„
81	Lenzen . . . . .	14	15	53	—	„	„
82	„ Enner- . . . . .	6	6	21	—	„	„
83	„ Ober- . . . . .	2	3	8	—	„	„
84	Orflen . . . . .	2	2	8	—	„	„
85	Rohr, Ober- . . . . .	3	3	10	—	„	„
86	„ Unter- . . . . .	4	7	20	—	„	„
87	Teusi . . . . .	1	1	6	—	„	„
88	Aurüti . . . . .	3	3	19	—	Oberhof	„
89	„ Hintere . . . . .	1	1	5	—	„	„
90	Brand . . . . .	1	1	6	—	„	„
91	Fistel . . . . .	20	20	75	—	„	„
92	Geeren, Untere- . . .	3	6	31	—	„	„
93	Ghogg . . . . .	1	1	4	—	„	„
94	Grundbach . . . . .	2	2	9	—	„	„
95	Häusli . . . . .	6	6	27	—	„	„
96	Kirchhalden . . . . .	1	1	10	—	„	„
97	Koller . . . . .	1	1	4	—	„	„
98	Langenberg . . . . .	1	2	8	—	„	„
99	Langwiesli . . . . .	1	1	2	—	„	„

Die politischen Gemeinden nach den Einzelsiedelungen.

Politische Gemeinden und Kirchgemeinden mit ihren Unterabteilungen (Örtschaften, Weiler, Höfe)		Anzahl der			Zugehörigkeit der Unterabteilungen zur		
		Wohnhäuser	Haushaltungen	Wohnbevölkerung	Zivilgemeinde	Primarschulgemeinde	Sekundarschulkreisgemeinde
100	Linde . . . . .	1	2	3	—	Oberhof	Fischenthal
101	Löchern . . . . .	1	1	3	—	"	"
102	Mathisen . . . . .	1	1	3	—	"	"
103	Mühle . . . . .	1	1	5	—	"	"
104	Mühlebach, Ober- . . . . .	10	17	52	—	"	"
105	Oberhof . . . . .	17	23	84	—	"	"
106	Riedli . . . . .	1	2	8	—	"	"
107	Sack . . . . .	1	1	3	—	"	"
108	Schauchtann . . . . .	1	1	9	—	"	"
109	Schönau . . . . .	1	1	4	—	"	"
110	Sonnenhof . . . . .	1	4	14	—	"	"
111	Stein . . . . .	2	2	9	—	"	"
112	Tannen . . . . .	2	2	6	—	"	"
113	Wasserfels . . . . .	1	1	5	—	"	"
114	Widum . . . . .	1	2	9	—	"	"
115	Würz . . . . .	3	3	17	—	"	"
116	Bärloch . . . . .	1	1	3	—	Strahlegg	"
117	Baurenboden . . . . .	1	1	4	—	"	"
118	Beicher . . . . .	1	1	5	—	"	"
119	Burri . . . . .	1	1	8	—	"	"
120	Eggweg . . . . .	1	1	5	—	"	"
121	Eggwegwald . . . . .	1	1	7	—	"	"
122	Füllweid . . . . .	1	1	3	—	"	"
123	Großegg . . . . .	1	1	5	—	"	"
124	Leutobel . . . . .	1	1	7	—	"	"
125	Neuhaus . . . . .	1	1	3	—	"	"
126	Ragenbuch . . . . .	1	1	5	—	"	"
127	Schnebelhorn* . . . . .	(1)	—	—	—	"	"
128	Stadel . . . . .	1	1	5	—	"	"
129	Stierweid . . . . .	1	1	3	—	"	"
130	Strahlegg, Hinter- . . . . .	2	2	9	—	"	"
131	" Vorder- . . . . .	4	4	17	—	"	"
132	Thierhag . . . . .	1	1	5	—	"	"
<b>Politische Gemeinde</b>		<b>368</b>	<b>451</b>	<b>1,826</b>			
<b>62. Goßau.</b>							
Politische und Kirchgemeinde.							
1	Benklen . . . . .	1	1	7	Bertschikon	Bertschikon	Goßau
2	Bertschikon . . . . .	55	60	259	"	"	"
3	Breite . . . . .	1	1	5	"	"	"
4	Bühlwies . . . . .	1	1	3	"	"	"
5	Freihof . . . . .	1	1	3	"	"	"
6	Gflecketen Weg . . . . .	2	2	5	"	"	"
7	Männetsried . . . . .	1	1	5	"	"	"
8	Müselacker . . . . .	4	4	14	"	"	"
9	Neuhof . . . . .	2	2	13	"	"	"
10	Oberweg . . . . .	1	1	3	"	"	"
11	Steinacker . . . . .	1	1	7	"	"	"
12	Thalacker . . . . .	1	1	3	"	"	"
13	Thunweid . . . . .	3	3	17	"	"	"

\* Zur Zeit der Volkszählung von 1920 unbewohnt.

Die politischen Gemeinden nach den Einzelsiedelungen.

Politische Gemeinden und Kirchgemeinden mit ihren Unterabteilungen (Ortschaften, Weiler, Höfe)		Anzahl der			Zugehörigkeit der Unterabteilungen zur		
		Wohnhäuser	Haushaltungen	Wohnbevölkerung	Zivilgemeinde	Primarschulgemeinde	Sekundarschulkreisgemeinde
14	Au . . . . .	1	1	4	—	Goßau	Goßau
15	Aussicht, Frohe . .	1	1	5	—	—	—
16	Bachtobel . . . . .	1	1	2	—	—	—
17	Berghof . . . . .	1	1	13	—	—	—
18	Froh Wies . . . . .	1	1	4	—	—	—
19	Hessenwies . . . . .	1	1	5	—	—	—
20	Hinterholz . . . . .	1	1	3	—	—	—
21	Hinterrüti . . . . .	2	2	11	—	—	—
22	Jungholz . . . . .	2	2	11	—	—	—
23	Krummacker . . . . .	2	2	8	—	—	—
24	Langfurr . . . . .	6	6	27	—	—	—
25	Leerüti . . . . .	8	9	29	—	—	—
26	Neuhof . . . . .	1	1	4	—	—	—
27	Neuwies . . . . .	1	1	3	—	—	—
28	Oberried . . . . .	1	1	5	—	—	—
29	Sandgrub . . . . .	1	1	4	—	—	—
30	Saum . . . . .	1	1	7	—	—	—
31	Schwobshof . . . . .	3	3	8	—	—	—
32	Sonnenberg . . . . .	1	1	12	—	—	—
33	Sonnengarten . . . .	1	1	4	—	—	—
34	Stocken . . . . .	1	1	5	—	—	—
35	Tägernau . . . . .	4	4	29	—	—	—
36	Weid . . . . .	1	1	4	—	—	—
37	Zelg, Hinter- . . . .	1	1	4	—	—	—
38	Goßau, Dorf . . . . .	80	103	409	Goßau	—	—
39	Ametsberg . . . . .	2	3	10	—	—	—
40	Berg . . . . .	20	29	110	—	—	—
41	Bühlgaß . . . . .	5	6	18	—	—	—
42	Felsberg . . . . .	1	1	3	—	—	—
43	Freudenberg . . . . .	1	1	3	—	—	—
44	Frohberg . . . . .	1	1	3	—	—	—
45	Grünenhof . . . . .	1	1	5	—	—	—
46	Kapf . . . . .	1	3	7	—	—	—
47	Laufenbäch . . . . .	1	1	6	—	—	—
48	Saxifraga . . . . .	1	1	5	—	—	—
49	Schlottenbühl . . . .	7	10	38	—	—	—
50	Sonnenhof . . . . .	2	3	10	—	—	—
51	Tannenberg . . . . .	2	4	13	—	—	—
52	Allenwinden . . . . .	8	8	35	—	Grüt	—
53	Grünau . . . . .	1	2	4	—	—	—
54	Langweid . . . . .	1	1	5	—	—	—
55	Neugut . . . . .	1	1	5	—	—	—
56	Prampel . . . . .	1	1	3	—	—	—
57	Böschacker . . . . .	2	3	11	Grüt	—	—
58	Grüt . . . . .	35	39	139	—	—	—
59	Gutshalden . . . . .	1	1	5	—	—	—
60	Lindenhof . . . . .	1	3	11	—	—	—
61	Rinderbrunnen . . . .	1	1	5	—	—	—
62	Thalacker . . . . .	1	1	4	—	—	—
63	Weidli . . . . .	1	1	6	—	—	—
64	Böndler . . . . .	12	13	57	Thäli	—	—
65	Goldacker, Unter- . .	2	2	12	—	—	—

Die politischen Gemeinden nach den Einzelsiedelungen.

Politische Gemeinden und Kirchgemeinden mit ihren Unterabteilungen (Ortschaften, Weiler, Höfe)		Anzahl der			Zugehörigkeit der Unterabteilungen zur		
		Wohnhäuser	Haushaltungen	Wohnbevölkerung	Zivilgemeinde	Primarschulgemeinde	Sekundarschulkreisgemeinde
66	Sibleten . . . . .	2	2	12	—	Herschmettlen	Goßau
67	Zweibollen . . . . .	1	1	5	—	„	„
68	Ermsried . . . . .	5	6	26	Herschmettlen	„	„
69	Fuchsrüti . . . . .	13	13	59	„	„	„
70	Herschmettlen . . . . .	22	23	97	„	„	„
71	Schönbühl . . . . .	1	1	5	„	„	„
72	Herrliberg . . . . .	15	17	70	Thäli	„	„
73	Naßwies . . . . .	2	2	11	„	„	„
74	Thalgütli . . . . .	1	2	8	„	„	„
75	Ziel . . . . .	3	3	14	„	„	„
76	Breite . . . . .	2	2	11	—	Ottikon	„
77	Bruggenried . . . . .	1	1	3	—	„	„
78	Gfeller . . . . .	1	1	3	—	„	„
79	Hanfgarten . . . . .	10	10	38	—	„	„
80	Pünt . . . . .	1	1	6	—	„	„
81	Rifacker . . . . .	2	2	8	—	„	„
82	Saaren . . . . .	1	1	3	—	„	„
83	Weidli . . . . .	1	1	8	—	„	„
84	Weinberg . . . . .	1	1	5	—	„	„
85	Felsen . . . . .	2	2	13	Ottikon	„	„
86	Grund . . . . .	2	2	4	„	„	„
87	Hartmiß . . . . .	1	1	2	„	„	„
88	Islen . . . . .	3	4	15	„	„	„
89	Kindenmannsmühle . . . . .	8	9	44	„	„	„
90	Ottikon, Ober- . . . . .	22	23	88	„	„	„
91	„ Unter- . . . . .	35	45	166	„	„	„
92	Schönau . . . . .	3	4	11	„	„	„
93	Silberberg . . . . .	2	2	8	„	„	„
94	Strick . . . . .	6	7	30	„	„	„
95	Tobel . . . . .	2	2	4	„	„	„
96	Brüschweid . . . . .	11	11	34	Thäli	„	„
97	Drisgi . . . . .	1	1	4	„	„	„
98	Frohbach . . . . .	1	1	5	„	„	„
99	Goldacker . . . . .	1	1	7	„	„	„
100	Hasenacker, Ober- . . . . .	4	4	18	„	„	„
101	„ Unter- . . . . .	3	3	18	„	„	„
102	Hundsrücken . . . . .	8	8	35	„	„	„
103	Rebacker . . . . .	2	2	8	—	Sulzbach	Uster
	<b>Politische Gemeinde</b>	<b>513</b>	<b>590</b>	<b>2,403</b>			
	<b>63. Grüningen.</b>						
	Politische und Kirchgemeinde.						
1	Adletshausen . . . . .	11	11	54	—	Grüningen	Grüningen
2	Ammentännli . . . . .	1	1	4	—	„	„
3	Bächelsrüti . . . . .	12	12	53	—	„	„
4	Binzikon, Dorf . . . . .	84	96	369	—	„	„
5	„ Bahnhofsquartier . . . . .	5	5	23	—	„	„
6	Brugglen . . . . .	3	3	9	—	„	„
7	Brunnacker . . . . .	1	1	6	—	„	„

Die politischen Gemeinden nach den Einzelsiedelungen.

Politische Gemeinden und Kirchgemeinden mit ihren Unterabteilungen (Ortschaften, Weiler, Höfe)		Anzahl der			Zugehörigkeit der Unterabteilungen zur		
		Wohnhäuser	Haushaltungen	Wohnbevölkerung	Zivilgemeinde	Primarschulgemeinde	Sekundarschulkreisgemeinde
8	Buchholz . . . . .	4	4	18	—	Grüningen	Grüningen
9	Galgenacker . . . . .	1	1	9	—	„	„
10	Heggen, Hintere . . . . .	1	1	6	—	„	„
11	„ Vordere . . . . .	2	2	14	—	„	„
12	Heispel . . . . .	2	2	10	—	„	„
13	Hinterholz . . . . .	1	1	4	—	„	„
14	Holzhausen . . . . .	7	7	27	—	„	„
15	Itzikon . . . . .	51	54	198	—	„	„
16	Langmatt . . . . .	4	4	18	—	„	„
17	Lindist . . . . .	3	3	15	—	„	„
18	Näsplen . . . . .	2	2	14	—	„	„
19	Neuweid . . . . .	1	1	8	—	„	„
20	Niggenberg . . . . .	6	6	24	—	„	„
21	Rebacher . . . . .	1	1	6	—	„	„
22	Reippen . . . . .	2	2	9	—	„	„
23	Richttanne . . . . .	1	1	5	—	„	„
24	Riedli . . . . .	3	3	14	—	„	„
25	Rohracker . . . . .	1	1	7	—	„	„
26	Schooren . . . . .	2	2	8	—	„	„
27	Schüracker . . . . .	1	1	11	—	„	„
28	Spielhalden . . . . .	2	2	10	—	„	„
29	Tannsberg . . . . .	1	1	3	—	„	„
30	Tobelacker . . . . .	3	3	10	—	„	„
31	Töbeli . . . . .	2	2	13	—	„	„
32	Tränkebach . . . . .	1	1	3	—	„	„
33	Trottacker . . . . .	2	2	11	—	„	„
34	Wiesenthal . . . . .	1	1	2	—	„	„
35	Wilhaus . . . . .	1	1	3	—	„	„
36	Zelg, Hinter- . . . . .	1	1	3	—	„	„
37	„ Ober- . . . . .	4	4	24	—	„	„
38	„ Unter- . . . . .	3	3	11	—	„	„
39	Grüningen, Städtchen	48	69	271	Grüningen	„	„
40	Bühl . . . . .	11	14	46	„	„	„
41	Hausenburg . . . . .	1	1	4	„	„	„
42	Oberhof . . . . .	3	3	18	„	„	„
43	Roggensbühl . . . . .	2	2	8	„	„	„
<b>Politische Gemeinde</b>		<b>299</b>	<b>338</b>	<b>1,383</b>			
<b>64. Hinwil.</b>							
Politische und Kirchgemeinde.							
1	Affeltrangen . . . . .	6	7	28	—	Hinwil	Hinwil
2	Allmann . . . . .	2	2	7	—	„	„
3	Bachtel . . . . .	1	1	6	—	„	„
4	Bachtelweid* . . . . .	(1)	—	—	—	„	„
5	Bernegg, Ober- . . . . .	3	3	15	—	„	„
6	„ Unter- . . . . .	2	3	12	—	„	„
7	Bezholz . . . . .	6	7	36	—	„	„
8	Birch . . . . .	3	3	20	—	„	„
9	Boden (Girenbad) . . . . .	2	2	7	—	„	„
10	„ (Ringwil) . . . . .	1	1	2	—	„	„
11	Bodenacker . . . . .	2	2	11	—	„	„

\* Zur Zeit der Volkszählung von 1920 unbewohnt.

Die politischen Gemeinden nach den Einzelsiedelungen.

Politische Gemeinden und Kirchgemeinden mit ihren Unterabteilungen (Ortschaften, Weiler, Höfe)		Anzahl der			Zugehörigkeit der Unterabteilungen zur		
		Wohnhäuser	Haushaltungen	Wohnbevölkerung	Zivilgemeinde	Primarschulgemeinde	Sekundarschulkreisgemeinde
12	Bodenholz . . . . .	8	13	44	—	Hinwil	Hinwil
13	Bodenweid . . . . .	1	1	4	—	„	„
14	Bossikon . . . . .	16	16	77	—	„	„
15	Breitacker . . . . .	5	10	46	—	„	„
16	Breite . . . . .	1	1	4	—	„	„
17	Breiten . . . . .	1	1	5	—	„	„
18	Breitenried . . . . .	1	1	4	—	„	„
19	Ebnet . . . . .	1	1	2	—	„	„
20	Ehrenstock . . . . .	1	1	3	—	„	„
21	Erlösen . . . . .	25	32	133	—	„	„
22	Girenbad . . . . .	21	31	117	—	„	„
23	Girried . . . . .	2	3	8	—	„	„
24	Hadlikon . . . . .	25	53	218	—	„	„
25	Hörnli . . . . .	1	1	2	—	„	„
26	Hub . . . . .	2	3	12	—	„	„
27	Kellerloch . . . . .	1	2	47	—	„	„
28	Kirchried . . . . .	1	1	3	—	„	„
29	Kopfholz . . . . .	1	1	4	—	„	„
30	Langmatt . . . . .	8	9	45	—	„	„
31	Maistock . . . . .	1	1	7	—	„	„
32	Neubruclı . . . . .	2	2	16	—	„	„
33	Oberhof . . . . .	9	9	30	—	„	„
34	Orn, Nieder-	2	2	15	—	„	„
35	„ Ober-	5	4	51	—	„	„
36	Platten . . . . .	5	6	23	—	„	„
37	Riedli * . . . . .	(1)	—	—	—	„	„
38	Ringwil . . . . .	38	54	204	—	„	„
39	Rothenstein . . . . .	9	9	44	—	„	„
40	Rüti . . . . .	2	2	9	—	„	„
41	Sagen . . . . .	3	3	13	—	„	„
42	Sagenberg . . . . .	1	1	3	—	„	„
43	Schafrain . . . . .	1	2	7	—	„	„
44	Schaugen . . . . .	3	3	19	—	„	„
45	Schönwies . . . . .	1	1	5	—	„	„
46	Thülen . . . . .	1	1	5	—	„	„
47	Triemen (Girenbad)	2	2	13	—	„	„
48	„ (Ringwil) . . . . .	1	1	2	—	„	„
49	Unterbach . . . . .	1	1	1	—	„	„
50	Unterhaus . . . . .	5	5	24	—	„	„
51	Watt . . . . .	2	2	13	—	„	„
52	Wil . . . . .	1	1	5	—	„	„
53	Winkel . . . . .	1	1	5	—	„	„
54	Wolfacker . . . . .	1	1	4	—	„	„
55	Hinwil, Dorf . . . . .	193	286	1,092	Hinwil	„	„
56	Alpenblick . . . . .	1	1	6	„	„	„
57	Bader . . . . .	1	1	4	„	„	„
58	Barenbühl . . . . .	1	1	2	„	„	„
59	Benklen . . . . .	1	1	4	„	„	„
60	Berg . . . . .	1	1	4	„	„	„
61	Betzikon . . . . .	2	2	9	„	„	„
62	Bühl . . . . .	1	2	7	„	„	„
63	Grimmenstall . . . . .	1	2	4	„	„	„

\* Zur Zeit der Volkszählung von 1920 unbewohnt.

**Die politischen Gemeinden nach den Einzelsiedelungen.**

Politische Gemeinden und Kirchgemeinden mit ihren Unterabteilungen (Ortschaften, Weiler, Höfe)		Anzahl der			Zugehörigkeit der Unterabteilungen zur		
		Wohn- häuser	Haus- hal- tungen	Wohn- bevöl- kerung	Zivil- gemeinde	Primarschul- gemeinde	Sekundar- schulkreis- gemeinde
64	Gsteinler . . . . .	1	1	3	Hinwil	Hinwil	Hinwil
65	Heunenweidli . . . . .	1	2	9	"	"	"
66	Heussenbühl . . . . .	2	2	11	"	"	"
67	Holzweid . . . . .	1	1	5	"	"	"
68	Leimgrub . . . . .	1	1	3	"	"	"
69	Lenz . . . . .	5	6	21	"	"	"
70	Loch . . . . .	6	12	54	"	"	"
71	Lochacker . . . . .	1	1	7	"	"	"
72	Looren . . . . .	1	2	4	"	"	"
73	Moos . . . . .	1	2	4	"	"	"
74	Schönenberg . . . . .	2	4	17	"	"	"
75	Tobel . . . . .	2	2	12	"	"	"
76	Balm . . . . .	1	1	6	Wernetshausen	"	"
77	Balmacker . . . . .	1	1	4	"	"	"
78	Balzenbühl . . . . .	2	2	6	"	"	"
79	Bernegg, Außer- . . . . .	2	2	13	"	"	"
80	Friedheim . . . . .	1	1	2	"	"	"
81	Gammetswil . . . . .	1	1	3	"	"	"
82	Letten . . . . .	6	10	38	"	"	"
83	Looren . . . . .	1	1	12	"	"	"
84	Moos . . . . .	1	1	6	"	"	"
85	Neubrunn . . . . .	5	6	26	"	"	"
86	Sack . . . . .	3	3	14	"	"	"
87	Schwendi . . . . .	3	3	18	"	"	"
88	Spiegelberg . . . . .	4	4	17	"	"	"
89	Stampf . . . . .	1	1	2	"	"	"
90	Tannweid . . . . .	1	1	5	"	"	"
91	Tharn . . . . .	1	2	5	"	"	"
92	Weissenbach . . . . .	4	4	13	"	"	"
93	Wernetshausen . . . . .	37	46	185	"	"	"
94	Zelgli . . . . .	1	1	3	"	"	"
95	Bettschwendi . . . . .	1	1	5	"	Wald	"
96	Niederhaus . . . . .	1	2	13	"	"	"
97	Schauelberg . . . . .	3	3	11	"	"	"
	<b>Politische Gemeinde</b>	<b>554</b>	<b>756</b>	<b>3,129</b>			
	<b>65. Rüti.</b>						
	Politische und Kirch- gemeinde.						
1	Rüti, Dorf . . . . .	411	920	3,459	—	Rüti	Rüti
2	" Elektrizitätswerk . . . . .	2	3	15	—	"	"
3	Alpenblick . . . . .	1	3	14	—	"	"
4	Altenstall . . . . .	1	1	8	—	"	"
5	Berghof . . . . .	1	2	7	—	"	"
6	Breitenhof . . . . .	1	1	6	—	"	"
7	Bühl . . . . .	1	2	8	—	"	"
8	Egg . . . . .	13	30	108	—	"	"
9	Eichen . . . . .	12	18	73	—	"	"
10	Fägswil, Ober- . . . . .	13	16	61	—	"	"
11	" Unter- . . . . .	34	43	205	—	"	"
12	Ferrach . . . . .	35	74	282	—	"	"
13	Frohberg . . . . .	1	2	9	—	"	"

**Die politischen Gemeinden nach den Einzelsiedelungen.**

Politische Gemeinden und Kirchgemeinden mit ihren Unterabteilungen (Ortschaften, Weiler, Höfe)		Anzahl der			Zugehörigkeit der Unterabteilungen zur		
		Wohnhäuser	Haushaltungen	Wohnbevölkerung	Zivilgemeinde	Primarschulgemeinde	Sekundarschulkreisgemeinde
14	Froh Wies . . . . .	3	9	26	—	Rüti	Rüti
15	Gmeinrüti . . . . .	2	2	12	—	„	„
16	Goldbach . . . . .	2	2	8	—	„	„
17	Hofacker . . . . .	3	4	21	—	„	„
18	Hosberg . . . . .	1	1	3	—	„	„
19	Hüllistein . . . . .	6	9	41	—	„	„
20	Insel . . . . .	1	2	5	—	„	„
21	Kies . . . . .	1	1	5	—	„	„
22	Knechtacker . . . . .	19	48	176	—	„	„
23	Kühweid . . . . .	1	1	9	—	„	„
24	Langacker . . . . .	4	5	27	—	„	„
25	Laufenbach . . . . .	6	12	49	—	„	„
26	„ Ober- . . . . .	5	5	23	—	„	„
27	Lochacker . . . . .	10	19	89	—	„	„
28	Matten . . . . .	3	4	13	—	„	„
29	Moos, Ober- . . . . .	9	11	44	—	„	„
30	„ Unter- . . . . .	4	6	31	—	„	„
31	Mooshalden . . . . .	1	1	3	—	„	„
32	Neuhaus . . . . .	4	7	25	—	„	„
33	Neuhof . . . . .	1	1	5	—	„	„
34	Neu-York . . . . .	1	2	17	—	„	„
35	Niggithal . . . . .	4	4	22	—	„	„
36	Oberwies . . . . .	2	4	10	—	„	„
37	Pilgersteg . . . . .	5	7	32	—	„	„
38	Platten . . . . .	1	2	8	—	„	„
39	Rieden . . . . .	1	1	5	—	„	„
40	Rosenberg . . . . .	1	3	16	—	„	„
41	Rosenburg . . . . .	2	3	14	—	„	„
42	Rütiwald . . . . .	7	12	49	—	„	„
43	Schlad . . . . .	1	1	7	—	„	„
44	Schleipfe . . . . .	15	28	106	—	„	„
45	Schönegg . . . . .	1	3	11	—	„	„
46	Schürwies . . . . .	1	2	10	—	„	„
47	Sonnenhof . . . . .	1	1	10	—	„	„
48	Steinacker . . . . .	2	2	8	—	„	„
49	Täusi . . . . .	3	5	20	—	„	„
50	Tannenbergr . . . . .	4	5	18	—	„	„
51	Thalacker . . . . .	2	3	15	—	„	„
52	Thalgarten . . . . .	4	6	18	—	„	„
53	Untervies . . . . .	7	14	62	—	„	„
54	Weid . . . . .	3	3	14	—	„	„
55	Weier . . . . .	12	15	43	—	„	„
56	Weierbach . . . . .	1	1	3	—	„	„
57	Widacker . . . . .	7	18	76	—	„	„
58	Würzhalden . . . . .	1	1	7	—	„	„
59	Zelg . . . . .	5	7	25	—	„	„
<b>Politische Gemeinde</b>		<b>706</b>	<b>1,418</b>	<b>5,496</b>			
<b>66. Seegräben.</b>							
Politische und Kirchgemeinde.							
1	Seegräben, Dorf . . . . .	31	43	157	—	Seegräben	Wetzikon
2	Aathal . . . . .	21	76	336	—	„	„

Die politischen Gemeinden nach den Einzelsiedelungen.

Politische Gemeinden und Kirchgemeinden mit ihren Unterabteilungen (Ortschaften, Weiler, Höfe)		Anzahl der			Zugehörigkeit der Unterabteilungen zur		
		Wohnhäuser	Haushaltungen	Wohnbevölkerung	Zivilgemeinde	Primarschulgemeinde	Sekundarschulkreisgemeinde
3	Aretshalden . . .	11	23	95	—	Seegräben	Wetzikon
4	Ottenhausen . . .	13	18	106	—	"	"
5	Robänkli . . . . .	1	1	5	—	"	"
6	Sack . . . . .	16	18	78	—	"	"
7	Schönenwerd . . . .	1	1	43	—	"	"
8	Wagenburg . . . . .	5	6	28	—	"	"
<b>Politische Gemeinde</b>		<b>99</b>	<b>186</b>	<b>848</b>			
<b>67. Wald.</b>							
Politische und Kirchgemeinde.							
1	Wald, Dorf . . . . .	273	637	2,432	—	Wald	Wald
2	Aa . . . . .	7	8	39	—	"	"
3	Aathal, Hinter- . . .	3	3	12	—	"	"
4	" Vorder- . . . . .	8	14	71	—	"	"
5	Altweid . . . . .	2	3	9	—	"	"
6	Amslen . . . . .	2	2	7	—	"	"
7	Au . . . . .	5	8	41	—	"	"
8	Aussicht, Frohe . . .	1	6	20	—	"	"
9	Babirain . . . . .	1	1	52	—	"	"
10	Bach . . . . .	4	8	33	—	"	"
11	Badstock . . . . .	3	8	25	—	"	"
12	Bär . . . . .	3	4	18	—	"	"
13	Batzberg . . . . .	1	1	6	—	"	"
14	Bebikon . . . . .	3	5	19	—	"	"
15	Beizi . . . . .	2	2	11	—	"	"
16	Bergli . . . . .	1	1	4	—	"	"
17	Binzholz . . . . .	8	9	43	—	"	"
18	Blattenbach . . . . .	8	12	57	—	"	"
19	Blegi . . . . .	1	1	4	—	"	"
20	Bleiche . . . . .	15	50	166	—	"	"
21	Boden . . . . .	3	3	14	—	"	"
22	Breiten . . . . .	3	6	16	—	"	"
23	Breitenmatt . . . . .	19	56	191	—	"	"
24	Brüglen . . . . .	3	6	23	—	"	"
25	Brühl . . . . .	2	2	6	—	"	"
26	Bühl . . . . .	11	17	77	—	"	"
27	Dachsegg . . . . .	2	2	8	—	"	"
28	Dieterswil . . . . .	9	16	60	—	"	"
29	Diezikon . . . . .	10	32	100	—	"	"
30	Ebnet . . . . .	1	1	3	—	"	"
31	Eggschwende . . . . .	1	1	7	—	"	"
32	Elba . . . . .	5	11	50	—	"	"
33	Erli . . . . .	8	9	41	—	"	"
34	Fahrweid . . . . .	2	2	11	—	"	"
35	Faltigberg(Lungensanator.)	4	3	63	—	"	"
36	Feld . . . . .	11	18	62	—	"	"
37	Felmis . . . . .	5	5	31	—	"	"
38	Felsenkeller . . . . .	4	5	22	—	"	"
39	Ferch . . . . .	2	4	23	—	"	"
40	Ferchacker . . . . .	1	2	4	—	"	"
41	Finsterbach . . . . .	5	6	19	—	"	"
42	Gart . . . . .	1	1	5	—	"	"

Die politischen Gemeinden nach den Einzelsiedelungen.

Politische Gemeinden und Kirchgemeinden mit ihren Unterabteilungen (Ortschaften, Weiler, Höfe)		Anzahl der			Zugehörigkeit der Unterabteilungen zur		
		Wohnhäuser	Haushaltungen	Wohnbevölkerung	Zivilgemeinde	Primarschulgemeinde	Sekundarschulkreisgemeinde
43	Gaß . . . . .	3	10	33	—	Wald	Wald
44	Gerstacker . . . . .	1	1	3	—	„	„
45	Gheist . . . . .	1	1	4	—	„	„
46	Großwies, Hintere . . . . .	1	1	5	—	„	„
47	„ Vordere . . . . .	1	2	7	—	„	„
48	Grütacker . . . . .	1	2	6	—	„	„
49	Grund . . . . .	2	3	9	—	„	„
50	Grundhalden . . . . .	1	1	6	—	„	„
51	Grundthal . . . . .	5	20	71	—	„	„
52	Güntisberg . . . . .	16	19	90	—	„	„
53	Haberrüti . . . . .	1	1	7	—	„	„
54	Hagenacker . . . . .	1	1	3	—	„	„
55	Halden . . . . .	1	1	2	—	„	„
56	Haltberg . . . . .	5	17	66	—	„	„
57	Haltbergholz . . . . .	4	5	31	—	„	„
58	Haselstud . . . . .	1	4	15	—	„	„
59	Hefern . . . . .	11	27	109	—	„	„
60	Hiltisberg, Ober- . . . . .	1	1	5	—	„	„
61	„ Unter- . . . . .	2	2	10	—	„	„
62	Hinternord (Laupen) . . . . .	2	2	7	—	„	„
63	„ (Wald) . . . . .	23	56	211	—	„	„
64	Hinterwald . . . . .	1	1	9	—	„	„
65	Hirschacker . . . . .	1	1	3	—	„	„
66	Hirschlen . . . . .	1	1	9	—	„	„
67	Hischwil . . . . .	10	10	51	—	„	„
68	Hittenberg . . . . .	17	19	79	—	„	„
69	Hömel . . . . .	2	3	5	—	„	„
70	Hofacker . . . . .	2	2	7	—	„	„
71	Hohenrain . . . . .	1	2	15	—	„	„
72	Hub (Ried) . . . . .	6	10	42	—	„	„
73	„ (Wald) . . . . .	9	32	99	—	„	„
74	Hubacker . . . . .	1	3	13	—	„	„
75	Hubhausen . . . . .	3	3	14	—	„	„
76	Hubwies . . . . .	10	37	142	—	„	„
77	Hübli . . . . .	6	8	34	—	„	„
78	Hundsrücken . . . . .	1	1	5	—	„	„
79	Jonahof . . . . .	1	1	1	—	„	„
80	Jonathal . . . . .	10	25	91	—	„	„
81	Kalberweidli . . . . .	1	2	4	—	„	„
82	Kapf . . . . .	2	3	8	—	„	„
83	Kefi . . . . .	5	6	30	—	„	„
84	Kirchacker . . . . .	1	1	6	—	„	„
85	Kloster . . . . .	5	5	16	—	„	„
86	Krinnen . . . . .	4	5	25	—	„	„
87	Kühweid . . . . .	3	27	109	—	„	„
88	Langacker . . . . .	1	1	3	—	„	„
89	Laupen, Ober- . . . . .	15	21	61	—	„	„
90	„ Unter- . . . . .	40	100	404	—	„	„
91	Loch . . . . .	2	2	9	—	„	„
92	Lueget . . . . .	1	1	3	—	„	„
93	Mettelacker* . . . . .	(1)	—	—	—	„	„
94	Mettlen (Güntisberg) . . . . .	8	8	40	—	„	„
95	„ (Wald) . . . . .	3	5	21	—	„	„

\* Zur Zeit der Volkszählung von 1920 unbewohnt.

Die politischen Gemeinden nach den Einzelsiedelungen.

Politische Gemeinden und Kirchgemeinden mit ihren Unterabteilungen (Ortschaften, Weiler, Höfe)		Anzahl der			Zugehörigkeit der Unterabteilungen zur		
		Wohn- häuser	Haus- hal- tungen	Wohn- bevöl- kerung	Zivil- gemeinde	Primarschul- gemeinde	Sekundar- schulkreis- gemeinde
96	Morgen . . . . .	2	2	7	—	Wald	Wald
97	Mühlrüti . . . . .	8	9	36	—	„	„
98	Nahren . . . . .	2	3	11	—	„	„
99	Nasen . . . . .	1	1	3	—	„	„
100	Neugut (Güntisberg)	1	1	7	—	„	„
101	„ (Wald) . . . . .	1	2	5	—	„	„
102	Neuhaus (Laupen) . .	5	6	24	—	„	„
103	„ (Wald) . . . . .	2	2	7	—	„	„
104	Neuholz . . . . .	3	3	9	—	„	„
105	Neuthal . . . . .	2	4	16	—	„	„
106	Neuwies . . . . .	1	3	12	—	„	„
107	Niederholz . . . . .	5	5	29	—	„	„
108	Oberegg* . . . . .	(2)	—	—	—	„	„
109	Raad, Ober- . . . . .	2	2	10	—	„	„
110	„ Unter- . . . . .	12	14	60	—	„	„
111	Rickenbach . . . . .	2	2	11	—	„	„
112	Ried . . . . .	16	25	114	—	„	„
113	Riedwies . . . . .	2	12	26	—	„	„
114	Roßweid . . . . .	1	1	4	—	„	„
115	Rothwasser . . . . .	1	1	4	—	„	„
116	Rüti . . . . .	2	4	17	—	„	„
117	Sack . . . . .	2	4	78	—	„	„
118	Schebi* . . . . .	(1)	—	—	—	„	„
119	Scheidegg . . . . .	1	1	15	—	„	„
120	Schürli (Ried) . . . .	1	1	5	—	„	„
121	„ (Wald) . . . . .	1	2	3	—	„	„
122	Sennenberg . . . . .	4	7	35	—	„	„
123	Sennweid . . . . .	1	1	9	—	„	„
124	Sihlmatt . . . . .	2	2	10	—	„	„
125	Sonnenberg . . . . .	4	4	27	—	„	„
126	Sonnenthal . . . . .	3	16	48	—	„	„
127	Stampf . . . . .	2	2	11	—	„	„
128	Steig . . . . .	1	1	6	—	„	„
129	Steigweid . . . . .	2	3	7	—	„	„
130	Steingäß* . . . . .	(1)	—	—	—	„	„
131	Steinkramen . . . . .	3	3	9	—	„	„
132	Steinweid . . . . .	1	1	6	—	„	„
133	Stockenmatt . . . . .	3	3	15	—	„	„
134	Strickel . . . . .	2	3	9	—	„	„
135	Strickenberg . . . . .	1	3	7	—	„	„
136	Tändler . . . . .	7	8	34	—	„	„
137	Tannenboden . . . . .	1	1	6	—	„	„
138	Tanneregg . . . . .	1	1	6	—	„	„
139	Thal . . . . .	1	1	3	—	„	„
140	Tiefe . . . . .	1	2	5	—	„	„
141	Tiefenhof . . . . .	2	12	70	—	„	„
142	Tobel (Wald) . . . . .	28	84	345	—	„	„
143	„ Ober- . . . . .	1	1	3	—	„	„
144	Töbéli . . . . .	3	5	21	—	„	„
145	Tonnacker . . . . .	1	3	5	—	„	„
146	Vorhalden . . . . .	6	6	32	—	„	„
147	Wald, Vorder- . . . .	3	5	20	—	„	„

\* Zur Zeit der Volkszählung von 1920 unbewohnt.

Die politischen Gemeinden nach den Einzelsiedelungen.

Politische Gemeinden und Kirchgemeinden mit ihren Unterabteilungen (Ortschaften, Weiler, Höfe)		Anzahl der			Zugehörigkeit der Unterabteilungen zur		
		Wohnhäu- ser	Haus- hal- tungen	Wohn- bevöl- kerung	Zivil- gemeinde	Primarschul- gemeinde	Sekundar- schulkreis- gemeinde
148	Wasseracker* . . .	(1)	—	—	—	Wald	Wald
149	Weid (Laupen) . . .	1	5	23	—	„	„
150	„ (Ried)* . . .	(1)	—	—	—	„	„
151	Weier . . . . .	1	1	5	—	„	„
152	Weißgäß . . . . .	2	2	9	—	„	„
153	Widenried . . . . .	2	2	12	—	„	„
154	Willi . . . . .	3	4	25	—	„	„
155	Winkel . . . . .	9	20	73	—	„	„
156	Zelg . . . . .	1	1	6	—	„	„
157	Ziegelhütte . . . . .	5	9	42	—	„	„
158	Bachtel, Unter- . . .	1	1	6	—	Hinwil	„
159	Boden . . . . .	1	1	3	—	„	„
160	Unterbach . . . . .	5	5	32	—	„	„
<b>Politische Gemeinde</b>		<b>911</b>	<b>1,853</b>	<b>7,461</b>			
<b>68. Wetzikon.</b>							
Politische und Kirch- gemeinde.							
1	Burg . . . . .	9	10	44	—	Wetzikon	Wetzikon
2	Burgweid . . . . .	2	2	13	—	„	„
3	Eichholz . . . . .	4	4	25	—	„	„
4	Sommerau . . . . .	5	6	23	—	„	„
5	Bächelacker . . . . .	4	4	8	Ettenhansen	„	„
6	Bergli . . . . .	1	1	7	„	„	„
7	Emmetschloo, Ober- . . .	2	2	14	„	„	„
8	„ Unter- . . . . .	2	5	28	„	„	„
9	Ettenhansen . . . . .	62	78	286	„	„	„
10	Hochrüti . . . . .	3	4	19	„	„	„
11	Neuhaus . . . . .	1	1	2	„	„	„
12	Neuwies, Ober . . . . .	3	3	8	„	„	„
13	„ Unter- . . . . .	4	4	12	„	„	„
14	Rosenberg . . . . .	1	1	3	„	„	„
15	Rosenthal . . . . .	2	4	20	„	„	„
16	Wiesenthal . . . . .	1	1	7	„	„	„
17	Berg . . . . .	2	3	13	Kempton	„	„
18	Kempton . . . . .	199	336	1,261	„	„	„
19	„ Ober- . . . . .	44	59	233	„	„	„
20	Mauren . . . . .	3	4	13	„	„	„
21	Moos . . . . .	4	6	29	„	„	„
22	Mühlebühl . . . . .	9	14	46	„	„	„
23	Pfrundweid . . . . .	4	4	121	„	„	„
24	Sporrweggli . . . . .	2	2	14	„	„	„
25	Vogelsang . . . . .	1	3	6	„	„	„
26	Weingarten . . . . .	1	2	10	„	„	„
27	Zelgli . . . . .	3	4	12	„	„	„
28	Großenstein . . . . .	1	1	5	Robank	„	„
29	Kehrscheibe . . . . .	2	7	44	„	„	„
30	Linkenberg . . . . .	16	20	89	„	„	„
31	Neubrunn . . . . .	13	17	88	„	„	„
32	Neugrund . . . . .	2	3	10	„	„	„

\* Zur Zeit der Volkszählung von 1920 unbewohnt.

Die politischen Gemeinden nach den Einzelsiedelungen.

Politische Gemeinden und Kirchgemeinden mit ihren Unterabteilungen (Ortschaften, Weiler, Höfe)		Anzahl der			Zugehörigkeit der Unterabteilungen zur		
		Wohnhäuser	Haushaltungen	Wohnbevölkerung	Zivilgemeinde	Primarschulgemeinde	Sekundarschulkreisgemeinde
33	Robank . . . . .	15	19	58	Robank	Wetzikon	Wetzikon
34	Senggelen . . . . .	1	1	5	„	„	„
35	Zelgacker . . . . .	1	1	1	„	„	„
36	Floos . . . . .	4	7	34	Robenhausen	„	„
37	Grund . . . . .	10	21	69	„	„	„
38	Grundthal . . . . .	3	3	9	„	„	„
39	Robenhausen . . . . .	116	193	754	„	„	„
40	Thalrain . . . . .	2	3	5	„	„	„
41	Ziel . . . . .	2	2	9	„	„	„
42	Wetzikon, Ober- . . . . .	149	237	919	Wetzikon, Ober-	„	„
43	Feld . . . . .	17	30	108	„	„	„
44	Guldisloo . . . . .	31	53	203	„	„	„
45	Halden . . . . .	6	7	40	„	„	„
46	Henne . . . . .	1	1	11	„	„	„
47	Linde . . . . .	2	2	10	„	„	„
48	Medikon . . . . .	36	61	230	„	„	„
49	Neugut . . . . .	1	2	9	„	„	„
50	Rain . . . . .	2	2	7	„	„	„
51	Ringetshalden . . . . .	3	7	26	„	„	„
52	Röthel . . . . .	2	3	22	„	„	„
53	Sandbühl . . . . .	1	1	12	„	„	„
54	Schloß . . . . .	1	2	19	„	„	„
55	Schneggen . . . . .	3	5	23	„	„	„
56	Schönau . . . . .	1	1	6	„	„	„
57	Schönengrund . . . . .	1	1	4	„	„	„
58	Sonnenhof . . . . .	1	2	6	„	„	„
59	Stegen . . . . .	36	83	325	„	„	„
60	Tobelacker . . . . .	21	48	168	„	„	„
61	Waldhaus . . . . .	1	2	9	„	„	„
62	Widum . . . . .	25	33	137	„	„	„
63	Wetzikon, Unter- . . . . .	145	240	899	Wetzikon, Unter-	„	„
64	Langenwald . . . . .	2	2	5	„	„	„
65	Mattacker . . . . .	1	1	3	„	„	„
66	Morgen . . . . .	5	5	29	„	„	„
67	Morgenthal . . . . .	4	6	21	„	„	„
68	Neuhaus . . . . .	1	1	8	„	„	„
69	Schöneich . . . . .	9	10	51	„	„	„
70	Steinacker . . . . .	1	1	7	„	„	„
71	Tannenrain . . . . .	2	2	13	„	„	„
<b>Politische Gemeinde</b>		<b>1,077</b>	<b>1,716</b>	<b>6,787</b>			

**Bezirk Uster.**

<b>69. Dübendorf.</b>							
Politische und Kirchgemeinde.							
1	Dübendorf, Dorf . . . . .	313	481	2,051	Dübendorf	Dübendorf	Dübendorf
2	Auen . . . . .	3	3	15	„	„	„
3	Birchlen . . . . .	9	12	56	„	„	„

Die politischen Gemeinden nach den Einzelsiedelungen.

Politische Gemeinden und Kirchgemeinden mit ihren Unterabteilungen (Ortschaften, Weiler, Höfe)		Anzahl der			Zugehörigkeit der Unterabteilungen zur		
		Wohnhäuser	Haushaltungen	Wohnbevölkerung	Zivilgemeinde	Primarschulgemeinde	Sekundarschulkreisgemeinde
4	Böszelg . . . . .	1	1	6	Dübendorf	Dübendorf	Dübendorf
5	Fuchshütte . . . . .	1	1	3	"	"	"
6	Grund . . . . .	2	2	10	"	"	"
7	Hoffnung . . . . .	2	4	19	"	"	"
8	Kämmaten . . . . .	4	5	19	"	"	"
9	Kriesbach . . . . .	4	5	31	"	"	"
10	Neugut . . . . .	26	55	217	"	"	"
11	Sonnenberg . . . . .	2	4	15	"	"	"
12	Sonnenthal . . . . .	1	3	12	"	"	"
13	Stettbach . . . . .	21	26	110	"	"	"
14	Waldegg . . . . .	1	1	6	"	"	"
15	Zwinggarten . . . . .	1	3	7	"	"	"
16	Gfenn . . . . .	34	37	184	Gfenn	Gfenn-Hermikon	"
17	Schoß . . . . .	1	1	4	"	"	"
18	Hermikon . . . . .	13	15	80	Hermikon	"	"
19	Dübelstein . . . . .	5	7	23	Dübendorf	Wil-Berg	"
20	Fallmann . . . . .	10	14	66	"	"	"
21	Geeren . . . . .	8	11	44	"	"	"
22	Gockhausen . . . . .	17	21	107	"	"	"
23	Looren . . . . .	1	2	3	"	"	"
24	Schloßbreite . . . . .	1	1	11	"	"	"
25	Werle . . . . .	1	1	8	"	"	"
26	Wil . . . . .	43	51	271	"	"	"
<b>Politische Gemeinde</b>		<b>525</b>	<b>767</b>	<b>3,378</b>			
<b>70. Egg.</b>							
Politische und Kirchgemeinde.							
1	Bad . . . . .	5	6	17	—	Hinter-Egg	Egg
2	Badhöhe . . . . .	1	1	5	—	"	"
3	Bächelacker . . . . .	1	1	8	—	"	"
4	Bohnacker . . . . .	2	2	5	—	"	"
5	Bollerrain . . . . .	3	3	12	—	"	"
6	Bühl . . . . .	2	3	11	—	"	"
7	Egg, Hinter- . . . . .	54	69	228	—	"	"
8	Eggbühl . . . . .	1	1	5	—	"	"
9	Eichholz . . . . .	8	8	22	—	"	"
10	Großacker . . . . .	1	1	3	—	"	"
11	Gütli . . . . .	1	1	8	—	"	"
12	Halden, Ober- . . . . .	3	3	40	—	"	"
13	" Unter- . . . . .	4	4	16	—	"	"
14	Haslen . . . . .	3	3	18	—	"	"
15	Hostig . . . . .	2	2	8	—	"	"
16	Iserig . . . . .	1	1	10	—	"	"
17	Mainrain . . . . .	2	2	10	—	"	"
18	Neugut . . . . .	1	1	4	—	"	"
19	Neuhaus . . . . .	8	8	41	—	"	"
20	Niederdorf . . . . .	8	8	24	—	"	"
21	Rellikon . . . . .	7	8	45	—	"	"
22	Schüracker . . . . .	1	1	6	—	"	"
23	Stiefelacker . . . . .	1	1	7	—	"	"

Die politischen Gemeinden nach den Einzelsiedelungen.

Politische Gemeinden und Kirchgemeinden mit ihren Unterabteilungen (Ortschaften, Weiler, Höfe)		Anzahl der			Zugehörigkeit der Unterabteilungen zur		
		Wohnhäuser	Haushaltungen	Wohnbevölkerung	Zivilgemeinde	Primarschulgemeinde	Sekundarschulkreisgemeinde
24	Bolger . . . . .	1	3	7	—	Vorder-Egg	Egg
25	Breitacker . . . . .	1	1	7	—	„	„
26	Ebne . . . . .	1	1	7	—	„	„
27	Fischer . . . . .	1	1	5	—	„	„
28	Guldenen . . . . .	5	5	23	—	„	„
29	Hausacker . . . . .	1	2	10	—	„	„
30	Hochwacht . . . . .	1	1	8	—	„	„
31	Hof . . . . .	27	31	119	—	„	„
32	„ Unter- . . . . .	6	9	26	—	„	„
33	Hoflet . . . . .	2	3	10	—	„	„
34	Langacker . . . . .	3	7	20	—	„	„
35	Langwies . . . . .	15	32	90	—	„	„
36	Lee . . . . .	3	6	23	—	„	„
37	Letten . . . . .	5	5	26	—	„	„
38	Linsenrain . . . . .	2	2	7	—	„	„
39	Lurwies . . . . .	1	1	8	—	„	„
40	Mattenhof . . . . .	1	1	5	—	„	„
41	Mittelsberg . . . . .	1	1	7	—	„	„
42	Neuhof . . . . .	1	1	4	—	„	„
43	Ochsner . . . . .	4	5	31	—	„	„
44	Radrain, Hinter- . . . . .	5	5	23	—	„	„
45	„ Vorder- . . . . .	6	6	24	—	„	„
46	Sagenacker . . . . .	2	2	6	—	„	„
47	Sandgrub . . . . .	2	2	8	—	„	„
48	Schaubigen . . . . .	7	7	37	—	„	„
49	Stäg . . . . .	1	2	9	—	„	„
50	Stirzenthal . . . . .	1	1	4	—	„	„
51	Tannacker . . . . .	1	1	3	—	„	„
52	Teufenthal . . . . .	1	1	5	—	„	„
53	Vollikon, Inner- . . . . .	8	10	40	—	„	„
54	Weid, Obere . . . . .	2	2	7	—	„	„
55	Zelg . . . . .	1	1	5	—	„	„
56	Bühlhalde . . . . .	2	2	12	Egg	„	„
57	Egg, Dorf . . . . .	63	80	296	„	„	„
58	Felsenegg . . . . .	2	2	10	„	„	„
59	Riedwies . . . . .	1	2	6	„	„	„
60	Weid, Untere- . . . . .	3	3	13	„	„	„
61	Asp . . . . .	5	5	21	Eßlingen	Eßlingen	„
62	Bauhalden . . . . .	1	1	7	„	„	„
63	Drittenberg . . . . .	1	2	8	„	„	„
64	Emmat, Hinter- . . . . .	4	5	14	„	„	„
65	„ Mittler- . . . . .	5	5	26	„	„	„
66	„ Vorder- . . . . .	3	3	18	„	„	„
67	Engel . . . . .	2	2	7	„	„	„
68	Erzacker . . . . .	1	1	5	„	„	„
69	Eßlingen . . . . .	40	57	240	„	„	„
70	Güterstall . . . . .	1	2	8	„	„	„
71	Kramer . . . . .	1	2	4	„	„	„
72	Leimhalden . . . . .	4	7	26	„	„	„
73	Linden . . . . .	3	3	15	„	„	„
74	Loo . . . . .	1	2	11	„	„	„
75	Neuhaus, Ober- . . . . .	4	4	22	„	„	„

Die politischen Gemeinden nach den Einzelsiedelungen.

Politische Gemeinden und Kirchgemeinden mit ihren Unterabteilungen (Ortschaften, Weiler, Höfe)		Anzahl der			Zugehörigkeit der Unterabteilungen zur		
		Wohn- häuser	Haus- häl- tungen	Wohn- bevöl- kerung	Zivil- gemeinde	Primarschul- gemeinde	Sekundar- schulkreis- gemeinde
76	Neuhaus, Unter- . . . . .	3	3	16	Eßlingen	Eßlingen	Egg
77	Palmholz . . . . .	1	1	3	"	"	"
78	Rebweid . . . . .	2	2	7	"	"	"
79	Sonnenberg . . . . .	2	2	14	"	"	"
80	Vogelsang . . . . .	2	3	9	"	"	"
81	Vollikon, Außer- . . . . .	18	20	82	"	"	"
82	Wolfenried . . . . .	4	4	21	"	"	"
83	Ellenwies . . . . .	7	7	30	Lieburg	"	"
84	Esslingen, Nieder- . . . . .	9	10	38	"	"	"
85	Frohberg . . . . .	1	1	4	"	"	"
86	Hottenthal . . . . .	2	2	12	"	"	"
87	Lieburg . . . . .	4	4	24	"	"	"
88	Lurenweid . . . . .	1	1	6	"	"	"
89	Platten . . . . .	1	1	4	"	"	"
90	Rain . . . . .	2	2	20	"	"	"
91	Rohr . . . . .	6	6	20	"	"	"
92	Rotblatt . . . . .	4	4	17	"	"	"
<b>Politische Gemeinde</b>		<b>455</b>	<b>559</b>	<b>2,263</b>			
<b>71. Fällanden.</b>							
Politische und Kirch- gemeinde.							
1	Fällanden, Dorf . . . . .	91	122	476	—	Fällanden	Dübendorf
2	Benglen . . . . .	9	9	47	—	"	"
3	Bollenrüti . . . . .	1	1	4	—	"	"
4	Geeren . . . . .	2	2	8	—	"	"
5	Halden . . . . .	2	2	9	—	"	"
6	Hoppelen . . . . .	1	1	5	—	"	"
7	Langäri . . . . .	2	2	10	—	"	"
8	Mühlebach . . . . .	1	2	6	—	"	"
9	Mühlerain . . . . .	2	2	10	—	"	"
10	Neuhaus . . . . .	6	7	32	—	"	"
11	Pfaffenstein . . . . .	3	3	19	—	"	"
12	Pfaffhausen . . . . .	6	12	59	—	"	"
13	Riedgaß . . . . .	1	1	7	—	"	"
14	Rohr . . . . .	1	1	9	—	"	"
15	Rohrbach . . . . .	1	1	2	—	"	"
16	Rüteli . . . . .	1	1	4	—	"	"
17	Schärler . . . . .	1	1	7	—	"	"
18	Schönau . . . . .	2	2	8	—	"	"
19	Schüracker . . . . .	2	2	8	—	"	"
20	Schuppwies . . . . .	1	1	10	—	"	"
21	Sonnenthal . . . . .	1	1	5	—	"	"
22	Ziel . . . . .	2	2	8	—	"	"
<b>Politische Gemeinde</b>		<b>139</b>	<b>178</b>	<b>753</b>			
<b>72. Greifensee.</b>							
Politische und Kirch- gemeinde.							
1	Greifensee, Dorf . . . . .	37	49	192	—	Greifensee	Nänikon
2	Furren . . . . .	1	1	9	—	"	"
3	Lochacker . . . . .	1	1	6	—	"	"

Die politischen Gemeinden nach den Einzelsiedelungen.

Politische Gemeinden und Kirchgemeinden mit ihren Unterabteilungen (Ortschaften, Weiler, Höfe)		Anzahl der			Zugehörigkeit der Unterabteilungen zur		
		Wohn- häuser	Haus- hal- tungen	Wohn- bevöl- kerung	Zivil- gemeinde	Primarschul- gemeinde	Sekundar- schulkreis- gemeinde
4	Mühle . . . . .	1	1	3	—	Greifensee	Nänikon
5	Säge . . . . .	2	3	17	—	„	„
6	Sandacker . . . . .	3	3	13	—	„	„
7	Sandbühl . . . . .	1	1	6	—	„	„
8	Wildsberg . . . . .	5	5	32	—	„	„
<b>Politische Gemeinde</b>		<b>51</b>	<b>64</b>	<b>278</b>			
<b>73. Maur.</b>							
Politische und Kirch- gemeinde.							
1	Aesch . . . . .	29	30	142	Aesch	Aesch	Maur
2	Breite . . . . .	1	1	5	„	„	„
3	Bunt . . . . .	4	4	22	„	„	„
4	Forch . . . . .	3	4	24	„	„	„
5	Guldenen . . . . .	1	1	12	„	„	„
6	Heuberg . . . . .	3	3	17	„	„	„
7	Kriedler . . . . .	1	1	4	„	„	„
8	Looren . . . . .	5	5	31	„	„	„
9	Schüren . . . . .	15	15	64	„	„	„
10	Tägern, Hintere . .	1	1	7	„	„	„
11	Waßberg . . . . .	1	1	10	„	„	„
12	Binz . . . . .	31	32	142	Binz	Ebmatingen	„
13	Gütsch . . . . .	3	3	12	„	„	„
14	Weid . . . . .	1	1	7	„	„	„
15	Ebmatingen . . . . .	30	35	156	Ebmatingen	„	„
16	Kahlen . . . . .	1	1	7	„	„	„
17	Lebern . . . . .	5	5	16	„	„	„
18	Süßpletz . . . . .	2	2	11	„	„	„
19	Wolfgalgen . . . . .	2	2	7	„	„	„
20	Stuhlen . . . . .	5	6	30	Maur	„	„
21	Maur, Dorf . . . . .	81	90	391	„	Maur	„
22	Aschbach . . . . .	3	3	14	„	„	„
23	Berg . . . . .	2	2	12	„	„	„
24	Brügglen . . . . .	2	2	11	„	„	„
25	Bürgli . . . . .	1	1	3	„	„	„
26	Faden . . . . .	2	2	15	„	„	„
27	Feld . . . . .	1	1	7	„	„	„
28	Fluh . . . . .	2	2	11	„	„	„
29	Halden . . . . .	1	1	10	„	„	„
30	Hell . . . . .	2	2	15	„	„	„
31	Hubrain . . . . .	1	1	7	„	„	„
32	Kreuzbühl . . . . .	2	2	6	„	„	„
33	Pünt . . . . .	2	2	6	„	„	„
34	Schifflande . . . . .	2	2	8	„	„	„
35	Sponstürli . . . . .	1	1	6	„	„	„
36	Tägern, Vordere . .	1	1	6	„	„	„
37	Thiergärtli . . . . .	2	2	11	„	„	„
38	Wölfli . . . . .	1	1	3	„	„	„
39	Bachlen . . . . .	2	2	8	Ueßikon	Ueßikon	„
40	Letzi . . . . .	5	5	25	„	„	„

Die politischen Gemeinden nach den Einzelsiedelungen.

Politische Gemeinden und Kirchgemeinden mit ihren Unterabteilungen (Ortschaften, Weiler, Höfe)		Anzahl der			Zugehörigkeit der Unterabteilungen zur		
		Wohnhäuser	Haushaltungen	Wohnbevölkerung	Zivil-gemeinde	Primarschul-gemeinde	Sekundarschulkreis-gemeinde
41	Neugut . . . . .	3	3	18	Ueßikon	Ueßikon	Maur
42	Steindrüsen . . . . .	4	4	19	„	„	„
43	Uessikon . . . . .	18	18	77	„	„	„
44	Wannwies, Hintere-	5	5	18	„	„	„
45	„ Vordere-	5	5	19	„	„	„
<b>Politische Gemeinde</b>		<b>295</b>	<b>313</b>	<b>1,452</b>			
<b>74. Mönchaltorf.</b>							
Politische und Kirch-gemeinde.							
1	Mönchaltorf, Dorf .	91	96	382	Mönchaltorf	Mönchaltorf	Mönchaltorf
2	Auen . . . . .	1	1	8	„	„	„
3	Binz . . . . .	2	2	16	„	„	„
4	Breitacker . . . . .	3	3	15	„	„	„
5	Brunnacker . . . . .	3	5	17	„	„	„
6	Buchholz . . . . .	1	1	4	„	„	„
7	Hänsler . . . . .	1	1	2	„	„	„
8	Halden . . . . .	1	1	4	„	„	„
9	Heugarten . . . . .	1	1	11	„	„	„
10	Hohfurren . . . . .	1	1	2	„	„	„
11	Hubstock . . . . .	1	1	4	„	„	„
12	Kilchli . . . . .	1	1	5	„	„	„
13	Mühlebach . . . . .	1	2	7	„	„	„
14	Neumühle . . . . .	1	1	8	„	„	„
15	Platten . . . . .	1	1	3	„	„	„
16	Riedwies . . . . .	1	1	7	„	„	„
17	Tobel . . . . .	1	1	5	„	„	„
18	Waldau . . . . .	1	1	4	„	„	„
19	Weid . . . . .	2	2	7	„	„	„
20	Weidenried . . . . .	1	1	5	„	„	„
21	Brand . . . . .	15	16	66	Brand	„	„
22	Burg . . . . .	5	5	26	„	„	„
23	Lindenmatt . . . . .	1	1	7	—	„	„
24	Lindhof . . . . .	10	10	43	—	„	„
25	Währe . . . . .	7	7	30	—	„	„
26	Giebel . . . . .	2	2	8	—	Bertschikon-Goßau	Goßau
27	Heußberg . . . . .	10	10	47	—	„	„
28	Stöckrüti . . . . .	1	1	6	—	„	„
<b>Politische Gemeinde</b>		<b>167</b>	<b>176</b>	<b>749</b>			
<b>75. Schwerzenbach.</b>							
Politische und Kirch-Gemeinde							
1	Schwerzenbach, Dorf	39	44	213	—	Schwerzenbach	Dübendorf
2	„ Bahnhof	4	5	18	—	„	„
3	Engelgarten . . . . .	1	1	7	—	„	„
4	Juch . . . . .	1	1	3	—	„	„
5	Sonnenberg . . . . .	1	1	3	—	„	„
<b>Politische Gemeinde</b>		<b>46</b>	<b>52</b>	<b>244</b>			

Die politischen Gemeinden nach den Einzelsiedelungen.

Politische Gemeinden und Kirchgemeinden mit ihren Unterabteilungen (Ortschaften, Weiler, Höfe)		Anzahl der			Zugehörigkeit der Unterabteilungen zur		
		Wohn- häuser	Haus- hal- tungen	Wohn- bevöl- kerung	Zivil- gemeinde	Primarschul- gemeinde	Sekundar- schulkreis- gemeinde
<b>76. Uster.</b> Politische und Kirch- gemeinde.							
1	Feld . . . . .	1	1	10	Freudwil	Freudwil	Uster
2	Freudwil . . . . .	26	26	155	"	"	"
3	Haldengut . . . . .	1	1	4	"	"	"
4	Nänikon . . . . .	95	112	490	Nänikon	Nänikon	Nänikon
5	Schleife . . . . .	1	1	6	"	"	"
6	Bösch . . . . .	3	3	19	Werrikon	"	"
7	Daumberg . . . . .	1	1	4	"	"	"
8	Steinbruch . . . . .	2	2	5	"	"	"
9	Werrikon . . . . .	21	23	85	"	"	"
10	Aegerstenried . . . . .	1	1	3	Nossikon	Nossikon	Uster
11	Blindenholz . . . . .	3	3	27	"	"	"
12	Brunnacker . . . . .	3	6	29	"	"	"
13	Buchhalde . . . . .	1	2	8	"	"	"
14	Loch . . . . .	8	10	44	"	"	"
15	Nossikon . . . . .	26	39	155	"	"	"
16	Sonnenberg . . . . .	1	1	6	"	"	"
17	Steig . . . . .	4	4	18	"	"	"
18	Bergli . . . . .	1	1	5	Riedikon	Riedikon	"
19	Ehretshalden . . . . .	1	1	4	"	"	"
20	Eicheracker . . . . .	2	2	9	"	"	"
21	Hofacker . . . . .	2	2	13	"	"	"
22	Hütte, Alte . . . . .	4	5	19	"	"	"
23	" Neue . . . . .	1	2	18	"	"	"
24	Kies . . . . .	2	2	11	"	"	"
25	Linde . . . . .	1	1	4	"	"	"
26	Riedikon . . . . .	36	45	198	"	"	"
27	Bühlweid . . . . .	1	1	8	Sulzbach	Sulzbach	"
28	Kluszelg . . . . .	1	1	3	"	"	"
29	Neufuhr . . . . .	3	3	10	"	"	"
30	Rothrain . . . . .	1	1	12	"	"	"
31	Sulzbach . . . . .	45	47	195	"	"	"
32	Trimule . . . . .	1	1	4	"	"	"
33	Walke . . . . .	5	5	31	"	"	"
34	Uster, Kirch-, Dorf	509	956	3,860	Kirch-Uster	Kirch-Uster	"
35	Brand . . . . .	1	2	6	"	"	"
36	Buchholz . . . . .	2	2	9	"	"	"
37	Hasenbühl . . . . .	5	6	27	"	"	"
38	Lehmgrube . . . . .	1	1	5	"	"	"
39	Mühleholz . . . . .	2	3	8	"	"	"
40	Steinbruch . . . . .	1	2	8	"	"	"
41	Strick . . . . .	1	1	6	"	"	"
42	Brandschenke . . . . .	3	3	15	Winikon	"	"
43	Gschwader . . . . .	11	14	66	"	"	"
44	Gutschür . . . . .	1	1	5	"	"	"
45	Schattenacker . . . . .	1	1	3	"	"	"
46	Winikon . . . . .	9	11	52	"	"	"

Die politischen Gemeinden nach den Einzelsiedelungen.

Politische Gemeinden und Kirchgemeinden mit ihren Unterabteilungen (Ortschaften, Weiler, Höfe)		Anzahl der			Zugehörigkeit der Unterabteilungen zur		
		Wohnhäuser	Haushaltungen	Wohnbevölkerung	Zivilgemeinde	Primarschulgemeinde	Sekundarschulkreisgemeinde
47	Uster, Nieder-, Dorf	87	161	657	Nieder-Uster	Nieder-Uster	Uster
48	Bühlen, Untere . . .	6	9	44	"	"	"
49	Eich . . . . .	4	7	36	"	"	"
50	Jungholz . . . . .	1	2	12	"	"	"
51	Seefeld . . . . .	1	1	4	"	"	"
52	Sonnenberg . . . . .	1	8	35	"	"	"
53	Wil . . . . .	74	122	476	"	"	"
54	Zelg . . . . .	1	1	5	"	"	"
55	Uster, Ober-, Dorf .	166	369	1,809	Ober-Uster	Ober-Uster	"
56	Berg . . . . .	1	2	16	"	"	"
57	Frohnacker . . . . .	1	1	6	"	"	"
58	Kobach . . . . .	1	1	15	"	"	"
59	Landgericht . . . . .	1	1	9	"	"	"
60	Neufuhr . . . . .	1	2	7	"	"	"
61	Halde . . . . .	4	4	19	Wermatswil	Wermatswil	"
62	Wermatswil . . . . .	37	41	167	"	"	"
<b>Politische Gemeinde</b>		<b>1,239</b>	<b>2,091</b>	<b>8,999</b>			
<b>77. Volketswil.</b>							
Politische und Kirchgemeinde.							
1	Gutenswil . . . . .	75	80	366	Gutenswil	Volketswil	Volketswil
2	Feldhof . . . . .	1	1	3	Hegnau	"	"
3	Gupfen . . . . .	2	2	7	"	"	"
4	Hegnau . . . . .	73	85	345	"	"	"
5	Oetenbühl . . . . .	2	2	9	"	"	"
6	Widacker . . . . .	1	1	3	"	"	"
7	Geeren . . . . .	1	1	2	Kindhausen	"	"
8	Kindhausen . . . . .	29	30	144	"	"	"
9	Volketswil, Dorf . . .	104	120	495	Volketswil	"	"
10	Brugglen . . . . .	1	1	6	"	"	"
11	Höckler . . . . .	6	10	52	"	"	"
12	Höhe . . . . .	1	1	3	Zimikon	"	"
13	Kimli . . . . .	1	1	4	"	"	"
14	Zimikon . . . . .	22	22	126	"	"	"
<b>Politische Gemeinde</b>		<b>319</b>	<b>357</b>	<b>1,565</b>			
<b>78. Wangen.</b>							
Politische und Kirchgemeinde.							
1	Wangen, Dorf . . . . .	104	118	601	Wangen	Wangen	Dübendorf
2	Kriesenrütihof . . . .	1	1	7	"	"	"
3	Stiegenhof . . . . .	1	1	4	"	"	"
4	Brüttsellen . . . . .	100	163	798	Brüttsellen	Brüttsellen	Brüttsellen
<b>Politische Gemeinde</b>		<b>206</b>	<b>283</b>	<b>1,410</b>			

Die politischen Gemeinden nach den Einzelsiedelungen.

**Bezirk Pfäffikon.**

Politische Gemeinden und Kirchgemeinden mit ihren Unterabteilungen (Ortschaften, Weiler, Höfe)		Anzahl der			Zugehörigkeit der Unterabteilungen zur		
		Wohnhäuser	Haushaltungen	Wohnbevölkerung	Zivilgemeinde	Primarschulgemeinde	Sekundarschulkreisgemeinde
<b>79. Bauma.</b>							
Politische und Kirchgemeinde.							
1	Bauma, Dorf . . .	83	153	559	Bauma	Bauma	Bauma
2	Au . . . . .	9	13	42	„	„	„
3	Gublen . . . . .	27	44	155	„	„	„
4	Holderbaum . . . .	1	2	6	„	„	„
5	Akau . . . . .	1	1	6	—	„	„
6	Allenwil . . . . .	3	3	29	—	„	„
7	Altlandenbergl . . .	25	31	122	—	„	„
8	Auwies . . . . .	3	3	10	—	„	„
9	Bad . . . . .	5	5	32	—	„	„
10	Bächi . . . . .	5	5	15	—	„	„
11	Bergli . . . . .	1	1	3	—	„	„
12	Bliggenswil . . . .	19	19	90	—	„	„
13	Blitterswil . . . . .	29	34	111	—	„	„
14	Boden . . . . .	2	2	12	—	„	„
15	Böndler . . . . .	1	1	46	—	„	„
16	Bräch . . . . .	2	2	8	—	„	„
17	Dillibaus . . . . .	11	12	43	—	„	„
18	Erlen . . . . .	2	3	17	—	„	„
19	Felmis . . . . .	11	12	46	—	„	„
20	Fluh . . . . .	7	8	43	—	„	„
21	Grunholz . . . . .	1	1	9	—	„	„
22	Halden . . . . .	1	1	3	—	„	„
23	Haselhalden . . . .	6	13	50	—	„	„
24	Held . . . . .	1	1	5	—	„	„
25	Hinterwies . . . . .	7	8	28	—	„	„
26	Höckler . . . . .	1	1	2	—	„	„
27	Höhle . . . . .	7	10	35	—	„	„
28	Hörnen . . . . .	16	18	74	—	„	„
29	Homberg . . . . .	1	1	4	—	„	„
30	Juckern . . . . .	19	28	98	—	„	„
31	Kämmerli . . . . .	1	1	10	—	„	„
32	Karrhörnli . . . . .	1	1	8	—	„	„
33	Laubberg . . . . .	12	12	63	—	„	„
34	Linde . . . . .	1	1	4	—	„	„
35	Lipperschwendi . . .	24	28	158	—	„	„
36	Loch . . . . .	1	2	7	—	„	„
37	Lüwies . . . . .	8	8	28	—	„	„
38	Musterplatz . . . . .	1	1	2	—	„	„
39	Neugut . . . . .	2	2	10	—	„	„
40	Nideltobel . . . . .	2	2	15	—	„	„
41	Niederau . . . . .	2	2	7	—	„	„
42	Niederdürstelen . . .	10	11	48	—	„	„
43	Ottschwand . . . . .	1	1	3	—	„	„
44	Plakten . . . . .	1	2	7	—	„	„
45	Pünt . . . . .	1	2	6	—	„	„
46	Ramsel . . . . .	1	1	5	—	„	„
47	Riset . . . . .	3	3	24	—	„	„

Die politischen Gemeinden nach den Einzelsiedelungen.

Politische Gemeinden und Kirchengemeinden mit ihren Unterabteilungen (Ortschaften, Weiler, Höfe)	Anzahl der			Zugehörigkeit der Unterabteilungen zur		
	Wohnhäuser	Haushaltungen	Wohnbevölkerung	Zivil-gemeinde	Primarschul-gemeinde	Sekundar-schulkreis-gemeinde
48 Rittweg . . . . .	12	12	44	—	Bauma	Bauma
49 Rösli . . . . .	2	2	17	—	"	"
50 Saland . . . . .	21	25	91	—	"	"
51 Schindlet . . . . .	9	8	36	—	"	"
52 Schlößli . . . . .	1	1	6	—	"	"
53 Schönegg . . . . .	1	1	2	—	"	"
54 Schönenberg . . . . .	1	1	8	—	"	"
55 Schwandelbach . . . . .	2	2	21	—	"	"
56 Schwendi . . . . .	5	14	41	—	"	"
57 Seewadel . . . . .	16	16	49	—	"	"
58 Silisegg . . . . .	7	10	40	—	"	"
59 Sommerau . . . . .	1	1	6	—	"	"
60 Sonnenrain . . . . .	1	1	2	—	"	"
61 Stoffel . . . . .	2	2	6	—	"	"
62 Teufenbach, Hinter-	10	10	44	—	"	"
63 " Vorder-	5	5	13	—	"	"
64 Uerschen . . . . .	5	5	39	—	"	"
65 Undalen . . . . .	27	28	79	—	"	"
66 Wald . . . . .	3	3	15	—	"	"
67 " Unter-	1	1	6	—	"	"
68 Wallenbach . . . . .	1	1	3	—	"	"
69 Weid . . . . .	1	1	8	—	"	"
70 Weidli . . . . .	1	1	10	—	"	"
71 Wellnau . . . . .	17	19	71	—	"	"
72 Widen . . . . .	11	15	72	—	"	"
73 Wilen . . . . .	6	17	45	—	"	"
74 Wolfensberg, Mittler-	1	1	5	—	"	"
75 " Ober-	3	3	11	—	"	"
76 " Unter-	4	4	22	—	"	"
77 Zelgli . . . . .	1	1	3	—	"	"
78 Heiletsegg . . . . .	2	2	10	—	Sternenberg	"
79 Schürli . . . . .	1	1	6	—	"	"
80 Stockwies . . . . .	1	1	5	—	"	"
81 Sülch . . . . .	2	2	8	—	"	"
82 Widenwald . . . . .	2	2	14	—	"	"
<b>Politische Gemeinde</b>	<b>565</b>	<b>735</b>	<b>2,966</b>			
<b>80. Fehraltorf.</b>						
Politische und Kirchengemeinde.						
1 Fehraltorf, Dorf . . . . .	146	183	774	—	Fehraltorf	Fehraltorf
2 " Zündholzfabrik . . . . .	1	1	8	—	"	"
3 Aussicht, Frohe . . . . .	1	2	7	—	"	"
4 Bad . . . . .	1	1	7	—	"	"
5 Bord . . . . .	1	1	3	—	"	"
6 Feld . . . . .	2	2	14	—	"	"
7 Friedliweid . . . . .	1	1	8	—	"	"
8 Luppen . . . . .	2	2	11	—	"	"
9 Mesikon . . . . .	4	4	20	—	"	"
10 Reitenbach . . . . .	5	8	30	—	"	"
11 Rüti . . . . .	7	7	32	—	"	"
12 Sonnenhalde . . . . .	1	1	2	—	"	"

**Die politischen Gemeinden nach den Einzelsiedelungen.**

Politische Gemeinden und Kirchgemeinden mit ihren Unterabteilungen (Ortschaften, Weiler, Höfe)		Anzahl der			Zugehörigkeit der Unterabteilungen zur		
		Wohnhäuser	Haushaltungen	Wohnbevölkerung	Zivil-gemeinde	Primarschul-gemeinde	Sekundar-schulkreis-gemeinde
13	Speck . . . . .	4	4	20	—	Fehrltorf	Fehrltorf
14	Untermühle . . . .	1	2	11	—	„	„
15	Ziegelhütte . . . .	1	1	13	—	„	„
<b>Politische Gemeinde</b>		<b>178</b>	<b>220</b>	<b>960</b>			
<b>81. Hittnau.</b>							
Politische und Kirch-gemeinde.							
1	Breiteli . . . . .	1	1	5	Dürstelen	Hittnau	Hittnau
2	Dürstelen . . . . .	39	40	155	„	„	„
3	Liebetsried . . . .	1	1	2	„	„	„
4	Loch . . . . .	1	1	6	„	„	„
5	Mitsaal . . . . .	1	1	7	„	„	„
6	Obermatt . . . . .	1	1	6	„	„	„
7	Fischbach . . . . .	4	4	19	Hasel	„	„
8	Hasel . . . . .	23	24	108	„	„	„
9	Schönau . . . . .	15	14	46	„	„	„
10	Trogacker . . . . .	1	2	5	„	„	„
11	Hittnau, Ober- . . .	73	73	267	Ober-Hittnau	„	„
12	Baierschen . . . . .	2	2	12	„	„	„
13	Brunnenwies . . . .	1	1	4	„	„	„
14	Buhn . . . . .	3	3	12	„	„	„
15	Einfang . . . . .	4	4	14	„	„	„
16	Furt . . . . .	1	1	4	„	„	„
17	Haselweid . . . . .	1	1	1	„	„	„
18	Hofhalden . . . . .	5	5	29	„	„	„
19	Owachs . . . . .	2	2	7	„	„	„
20	Platten . . . . .	2	2	10	„	„	„
21	Riedwies . . . . .	3	3	19	„	„	„
22	Sack . . . . .	1	1	9	„	„	„
23	Sonnenrain . . . . .	1	1	4	„	„	„
24	Wilten . . . . .	6	7	29	„	„	„
25	Zumiker . . . . .	1	1	2	„	„	„
26	Hittnau, Unter- . . .	65	73	290	Unter-Hittnau	„	„
27	Balchenstall . . . .	3	7	28	„	„	„
28	Bühl . . . . .	1	1	3	„	„	„
29	Knupp . . . . .	1	1	5	„	„	„
30	Lammet . . . . .	2	2	9	„	„	„
31	Luppen . . . . .	6	7	26	„	„	„
32	Luspi . . . . .	1	1	4	„	„	„
33	Mühleried . . . . .	1	1	4	„	„	„
34	Seewadel . . . . .	1	2	13	„	„	„
35	Sonnenthal . . . . .	1	1	5	„	„	„
36	Zelg . . . . .	1	2	6	„	„	„
37	Zimberg . . . . .	1	1	8	„	„	„
38	Berg . . . . .	1	1	4	Isikon	„	„
39	Isikon . . . . .	25	26	95	„	„	„
<b>Politische Gemeinde</b>		<b>303</b>	<b>322</b>	<b>1,282</b>			

Die politischen Gemeinden nach den Einzelsiedelungen.

Politische Gemeinden und Kirchgemeinden mit ihren Unterabteilungen (Ortschaften, Weiler, Höfe)		Anzahl der			Zugehörigkeit der Unterabteilungen zur		
		Wohn- häuser	Haus- hal- tungen	Wohn- bevöl- kerung	Zivil- gemeinde	Primarschul- gemeinde	Sekundar- schulkreis- gemeinde
<b>82. Jllnau.</b> Politische und Kirch- gemeinde.							
1	Bisikon . . . . .	38	42	189	Bisikon	Bisikon	Jllnau
2	Bietenholz . . . . .	11	11	48	—	„	Rikon-Lindau
3	Moosburg . . . . .	15	18	94	—	„	„
4	Vogelsang . . . . .	2	3	10	—	„	„
5	Jllnau, Unter- . . . . .	104	135	551	Unter-Jllnau	Jllnau	Jllnau
6	Geeren . . . . .	9	13	30	„	„	„
7	Gupfen . . . . .	1	2	6	„	„	„
8	Horn . . . . .	1	1	7	„	„	„
9	Ried . . . . .	3	5	23	„	„	„
10	Jllnau, Ober- . . . . .	59	72	340	Ober-Jllnau	„	„
11	Breitenacker . . . . .	2	2	6	„	„	„
12	Grausel . . . . .	1	1	4	„	„	„
13	Pfrundweid . . . . .	1	1	3	„	„	„
14	Wiesenthal . . . . .	1	1	2	„	„	„
15	Guggenbühl . . . . .	3	4	23	Oberhofgemeinde	„	„
16	Soor . . . . .	1	1	4	„	„	„
17	Thalmühle . . . . .	2	3	24	„	„	„
18	Agasul . . . . .	13	13	77	„	Horben	„
19	Horben . . . . .	12	12	80	„	„	„
20	Mesikon . . . . .	12	12	65	„	„	„
21	Prestenberg . . . . .	1	1	7	„	„	„
22	Schömlet . . . . .	2	2	17	„	„	„
23	Billikon . . . . .	2	2	12	„	Ottikon	„
24	First . . . . .	15	19	88	„	„	„
25	Kemleten . . . . .	4	4	19	„	„	„
26	Luckhausen . . . . .	6	6	37	„	„	„
27	Birch . . . . .	1	1	7	Ottikon	„	„
28	Buch . . . . .	1	1	5	„	„	„
29	Erli . . . . .	1	1	4	„	„	„
30	Grubenthal . . . . .	2	3	16	„	„	„
31	Grützen . . . . .	1	1	3	„	„	„
32	Kempththal . . . . .	7	26	125	„	„	„
33	Ottikon . . . . .	70	73	311	„	„	„
34	Effretikon . . . . .	82	132	554	Effretikon	Rikon-Effretikon	Rikon-Lindau
35	Girhalden . . . . .	1	1	8	Rikon	„	„
36	Neuhof . . . . .	1	2	8	„	„	„
37	Neumühle . . . . .	1	1	6	„	„	„
38	Rikon . . . . .	66	90	366	„	„	„
39	Würglen . . . . .	3	3	13	„	„	„
<b>Politische Gemeinde</b>		<b>558</b>	<b>721</b>	<b>3,192</b>			
<b>83. Kyburg.</b> Politische und Kirch- gemeinde.							
1	Kyburg, Dorf . . . . .	36	42	171	Kyburg	Kyburg	Weißlingen

Die politischen Gemeinden nach den Einsiedelungen.

Politische Gemeinden und Kirchgemeinden mit ihren Unterabteilungen (Ortschaften, Weiler, Höfe)		Anzahl der			Zugehörigkeit der Unterabteilungen zur		
		Wohnhäuser	Haushaltungen	Wohnbevölkerung	Zivilgemeinde	Primarschulgemeinde	Sekundarschulkreisgemeinde
2	Billikon . . . . .	5	5	23	—	Kyburg	Weißlingen
3	Brüngen . . . . .	8	12	65	—	„	„
4	Ettenhausen . . . . .	6	6	27	—	„	„
5	Mühlau . . . . .	1	2	5	—	„	„
6	Seemerrüti . . . . .	3	4	25	—	Zell	Rikon-Zell
7	Weißenthal . . . . .	3	6	21	—	Weißlingen	Weißlingen
	<b>Politische Gemeinde</b>	<b>62</b>	<b>77</b>	<b>337</b>			
	<b>84. Lindau.</b>						
	Politische und Kirchgemeinde.						
1	Bleike . . . . .	2	8	29	Grafstall	Grafstall	Rikon-Lindau
2	Ebene . . . . .	1	1	4	„	„	„
3	Einfang . . . . .	2	2	7	„	„	„
4	Grafstall . . . . .	54	82	347	„	„	„
5	Homburg . . . . .	1	1	5	„	„	„
6	Kempthal, Ober- . . . . .	7	28	137	„	„	„
7	„ Unter- . . . . .	19	39	175	„	„	„
8	Seggisen . . . . .	1	2	9	„	„	„
9	Lindau, Dorf . . . . .	32	37	170	Lindau	Lindau	„
10	Eschikon . . . . .	7	16	84	„	„	„
11	Forren . . . . .	1	1	5	„	„	„
12	Gemüseschuppen . . . . .	1	1	5	„	„	„
13	Letten . . . . .	1	1	5	„	„	„
14	Schuppis . . . . .	2	4	21	„	„	„
15	Spiegelhof . . . . .	1	1	7	Tagelswangen	Tagelswangen	„
16	Tagelswangen . . . . .	53	57	372	„	„	„
17	Bläsihof . . . . .	3	5	32	Winterberg	Winterberg	„
18	Kleinikon . . . . .	8	8	45	„	„	„
19	Rinderhütte . . . . .	1	1	5	„	„	„
20	Schürliacker . . . . .	2	2	11	„	„	„
21	Winterberg . . . . .	37	68	300	„	„	„
	<b>Politische Gemeinde</b>	<b>236</b>	<b>365</b>	<b>1,775</b>			
	<b>85. Pfäffikon.</b>						
	Politische und Kirchgemeinde.						
1	Auslikon . . . . .	40	48	199	Auslikon	Pfäffikon	Pfäffikon
2	Rümpeli . . . . .	1	1	4	„	„	„
3	Schöppli . . . . .	2	2	9	„	„	„
4	Sonnenthal . . . . .	6	8	32	„	„	„
5	Balm, Ober- . . . . .	19	19	105	Balm, Ober-	„	„
6	Freudenberg . . . . .	1	1	6	„	„	„
7	Sonnengrund . . . . .	1	1	5	„	„	„
8	Balm, Unter- . . . . .	15	15	69	Balm, Unter-	„	„
9	Freudenberg . . . . .	1	1	2	„	„	„
10	Lirennagel . . . . .	3	3	13	„	„	„
11	Schiebler . . . . .	2	2	9	„	„	„

Die politischen Gemeinden nach den Einzelsiedelungen.

Politische Gemeinden und Kirchgemeinden mit ihren Unterabteilungen (Ortschaften, Weiler, Höfe)		Anzahl der			Zugehörigkeit der Unterabteilungen zur		
		Wohn- häuser	Haus- hal- tungen	Wohn- bevöl- kerung	Zivil- gemeinde	Primarschul- gemeinde	Sekundar- schulkreis- gemeinde
12	Boden . . . . .	2	2	9	Faichrüti	Pfäffikon	Pfäffikon
13	Faichrüti . . . . .	6	6	25	"	"	"
14	Frohmann . . . . .	2	3	15	"	"	"
15	Höchweid . . . . .	1	1	3	"	"	"
16	Holzweid . . . . .	2	2	8	"	"	"
17	Rutschberg . . . . .	8	8	41	"	"	"
18	Thalhof . . . . .	1	1	5	"	"	"
19	Hermatswil . . . . .	23	23	114	Hermatswil	"	"
20	Ravensbühl . . . . .	6	6	30	"	"	"
21	Brand . . . . .	2	2	5	Irgenhausen	"	"
22	Freienstein . . . . .	8	11	52	"	"	"
23	Geern . . . . .	3	3	11	"	"	"
24	Güch . . . . .	1	1	10	"	"	"
25	Irgenhausen . . . . .	53	96	392	"	"	"
26	Grund . . . . .	1	2	9	Oberwil	"	"
27	Oberwil . . . . .	21	26	102	"	"	"
28	Pfäffikon, Dorf . . . . .	199	305	1,275	Pfäffikon	"	"
29	Berg, Vorderer- . . . . .	4	5	29	"	"	"
30	Bussenhausen . . . . .	49	85	404	"	"	"
31	Frometzer . . . . .	1	1	3	"	"	"
32	Gögel . . . . .	10	11	40	"	"	"
33	Hörnli . . . . .	5	6	26	"	"	"
34	Landsberg . . . . .	1	1	9	"	"	"
35	Sonnenhof . . . . .	4	4	26	"	"	"
36	Steinacker . . . . .	2	2	9	"	"	"
37	Stock . . . . .	7	8	32	"	"	"
38	Weid . . . . .	3	3	13	"	"	"
39	Berg, Hinterer- . . . . .	2	3	10	Sulzberg	"	"
40	Rick, Ober- . . . . .	2	2	10	"	"	"
41	" Unter- . . . . .	2	2	11	"	"	"
42	Seiler . . . . .	4	4	17	"	"	"
43	Sulzberg, Ober- . . . . .	7	8	32	"	"	"
44	" Unter- . . . . .	3	3	17	"	"	"
45	Bodenacker . . . . .	1	1	7	Wallikon	"	"
46	Freiweid . . . . .	1	1	4	"	"	"
47	Humbel . . . . .	9	10	43	"	"	"
48	Mittlerweid . . . . .	2	2	5	"	"	"
49	Schür . . . . .	4	5	27	"	"	"
50	Waldfrieden . . . . .	1	1	3	"	"	"
51	Wallikon . . . . .	12	15	75	"	"	"
	<b>Politische Gemeinde</b>	<b>566</b>	<b>782</b>	<b>3,411</b>			
	<b>86. Russikon.</b>						
	Politische und Kirch- gemeinde.						
1	Friedensthal . . . . .	2	2	6	Gündisau	Gündisau	Russikon
2	Gündisau . . . . .	28	30	119	"	"	"
3	Hochtanne . . . . .	1	1	6	"	"	"
4	Hohlenrain . . . . .	1	1	5	"	"	"

Die politischen Gemeinden nach den Einzelsiedelungen.

Politische Gemeinden und Kirchgemeinden mit ihren Unterabteilungen (Ortschaften, Weiler, Höfe)		Anzahl der			Zugehörigkeit der Unterabteilungen zur		
		Wohn- häuser	Haus- hal- tungen	Wohn- bevöl- kerung	Zivil- gemeinde	Primarschul- gemeinde	Sekundar- schulkreis- gemeinde
5	Rennweg . . . . .	1	1	4	Gündisau	Gündisau	Russikon
6	Waldegg . . . . .	1	1	4	"	"	"
7	Bläsimühle . . . . .	3	5	26	Ludetswil	Madetswil	"
8	Ludetswil . . . . .	7	7	26	"	"	"
9	Reiti . . . . .	1	2	8	"	"	"
10	Schürhof . . . . .	2	2	12	"	"	"
11	Madetswil . . . . .	41	42	158	Madetswil	"	"
12	Rumlikon . . . . .	28	29	147	Rumlikon	Rumlikon	"
13	Russikon, Dorf . . . . .	88	137	542	Russikon	Russikon	"
14	Blatten . . . . .	1	1	8	"	"	"
15	Blumenhalden . . . . .	2	7	29	"	"	"
16	Buchen . . . . .	1	1	6	"	"	"
17	Buchweid . . . . .	2	2	12	"	"	"
18	Eggbrunnen . . . . .	1	1	3	"	"	"
19	Friedthal . . . . .	1	2	10	"	"	"
20	Morgenthal . . . . .	1	1	3	"	"	"
21	Reben . . . . .	1	2	12	"	"	"
22	Schlatter . . . . .	1	1	6	"	"	"
23	Thalgarten . . . . .	3	5	21	"	"	"
24	Tüfi . . . . .	1	1	3	"	"	"
25	Dunkelbach . . . . .	2	2	14	Sennhof	Sennhof-Wilhof	"
26	Sennhof . . . . .	17	18	90	"	"	"
27	Sommerau . . . . .	3	3	20	"	"	"
28	Töbeli . . . . .	1	1	8	"	"	"
29	Gentenwies . . . . .	2	2	8	Wilhof	"	"
30	Wilhof . . . . .	20	20	89	"	"	"
31	" Ober- . . . . .	1	1	4	"	"	"
32	" Unter- . . . . .	1	1	6	"	"	"
<b>Politische Gemeinde</b>		<b>266</b>	<b>332</b>	<b>1,415</b>			
<b>87. Sternenberg.</b>							
Politische und Kirch- gemeinde.							
1	Sternenberg . . . . .	7	7	28	—	Sternenberg	Bauma
2	Baugg . . . . .	1	1	3	—	"	"
3	Böhl . . . . .	1	1	—	—	"	"
4	Bogen . . . . .	4	4	18	—	"	"
5	Bruchegg . . . . .	1	1	8	—	"	"
6	" Unter-* . . . . .	(1)	—	—	—	"	"
7	Buch . . . . .	1	1	4	—	"	"
8	Eberliswald . . . . .	2	2	9	—	"	"
9	Ebne . . . . .	1	1	5	—	"	"
10	Gfell . . . . .	5	5	18	—	"	"
11	Gfellaacker . . . . .	1	1	5	—	"	"
12	Heurüti . . . . .	2	2	12	—	"	"
13	Hinterberg . . . . .	3	3	8	—	"	"
14	Höchstock . . . . .	2	2	5	—	"	"
15	" Unter- . . . . .	2	2	10	—	"	"

\* Unter-Bruchegg zur Zeit der Volkszählung unbewohnt.

Die politischen Gemeinden nach den Einzelsiedelungen.

Politische Gemeinden und Kirchgemeinden mit ihren Unterabteilungen (Ortschaften, Weiler, Höfe)		Anzahl der			Zugehörigkeit der Unterabteilungen zur		
		Wohnhäuser	Haushaltungen	Wohnbevölkerung	Zivilgemeinde	Primarschulgemeinde	Sekundarschulkreisgemeinde
16	Kalspel . . . . .	1	1	2	—	Sternenberg	Bauma
17	Kohltofel . . . . .	7	7	24	—	„	„
18	Langfurren . . . . .	1	1	6	—	„	„
19	Lindenhof . . . . .	1	1	4	—	„	„
20	Matt . . . . .	7	7	18	—	„	„
21	„ Außer- . . . . .	1	1	5	—	„	„
22	„ Ober- . . . . .	2	2	5	—	„	„
23	„ Unter- . . . . .	1	1	5	—	„	„
24	Musterplatz . . . . .	1	1	9	—	„	„
25	Obergfell . . . . .	2	2	11	—	„	„
26	Oberwald . . . . .	1	1	4	—	„	„
27	Oberwies . . . . .	2	2	4	—	„	„
28	Riedli . . . . .	4	4	12	—	„	„
29	Riedrüti . . . . .	2	2	4	—	„	„
30	Riedwies . . . . .	1	1	2	—	„	„
31	Roßweid . . . . .	8	8	22	—	„	„
32	„ Hinter- . . . . .	4	4	17	—	„	„
33	Ruchwies . . . . .	2	2	6	—	„	„
34	Schür . . . . .	2	2	18	—	„	„
35	Schürwies . . . . .	3	3	9	—	„	„
36	Schwendi . . . . .	1	1	5	—	„	„
37	Sonnenberg . . . . .	1	1	7	—	„	„
38	Speltrüti . . . . .	2	3	14	—	„	„
39	Steinshof . . . . .	6	6	16	—	„	„
40	„ Unter- . . . . .	4	4	10	—	„	„
41	Sülchböhl . . . . .	1	1	6	—	„	„
42	Tiefenmoos . . . . .	3	3	11	—	„	„
43	Töbeli . . . . .	1	1	4	—	„	„
44	Wies . . . . .	1	1	3	—	„	„
45	Wiestobel . . . . .	1	1	5	—	„	„
46	Wolfenzedel . . . . .	3	3	11	—	„	„
47	Batzenegg . . . . .	2	2	10	—	„	Wila
48	Espen . . . . .	3	3	8	—	„	„
49	Gerster . . . . .	4	4	16	—	„	„
50	Gibsegg . . . . .	1	1	7	—	„	„
51	Kohltofel, Hinter- . . . . .	1	1	6	—	„	„
52	„ Vorder- . . . . .	2	2	3	—	„	„
53	Kohlwies . . . . .	3	4	13	—	„	„
54	Neugut . . . . .	1	1	5	—	„	„
55	Neurüti . . . . .	1	1	9	—	„	„
56	Schürli . . . . .	2	2	11	—	„	„
57	Stockwies . . . . .	1	1	3	—	„	„
58	Wald . . . . .	1	1	5	—	„	„
59	Wolfen . . . . .	2	2	10	—	„	„
60	Zapfen . . . . .	2	2	8	—	„	„
61	Ziegelhaus . . . . .	1	1	7	—	„	„
<b>Politische Gemeinde</b>		<b>137</b>	<b>139</b>	<b>533</b>			
<b>88. Weißlingen.</b>							
Politische und Kirchgemeinde.							
1	Schwendi . . . . .	6	9	33	Dettenried	Zell	Rikon-Zell

**Die politischen Gemeinden nach den Einzelsiedelungen.**

Politische Gemeinden und Kirchgemeinden mit ihren Unterabteilungen (Ortschaften, Weiler, Höfe)		Anzahl der			Zugehörigkeit der Unterabteilungen zur		
		Wohnhäuser	Haushaltungen	Wohnbevölkerung	Zivilgemeinde	Primarschulgemeinde	Sekundarschulkreisgemeinde
2	Dettenried . . . . .	19	20	95	Dettenried	Weißlingen	Weißlingen
3	Lendikon . . . . .	14	14	65	Lendikon	"	"
4	Feld . . . . .	1	1	4	Neschwil	"	"
5	Neschwil . . . . .	34	35	188	"	"	"
6	Segel . . . . .	1	1	11	"	"	"
7	Frohacker . . . . .	1	1	5	Theilingen	"	"
8	Himmelreich . . . . .	1	1	3	"	"	"
9	Moos . . . . .	1	1	6	"	"	"
10	Schwemmenrüti . . . . .	1	1	3	"	"	"
11	Theilingen . . . . .	54	60	288	"	"	"
12	Weißlingen, Dorf . . . . .	102	131	537	Weißlingen	"	"
13	" Brauerei . . . . .	1	1	4	"	"	"
14	Feld . . . . .	2	2	10	"	"	"
15	Hünegg . . . . .	1	1	7	"	"	"
16	Maienbühl . . . . .	1	1	3	"	"	"
17	Tobel . . . . .	4	9	41	"	"	"
	<b>Politische Gemeinde</b>	<b>244</b>	<b>289</b>	<b>1,303</b>			
	<b>89. Wila.</b>						
	Politische und Kirchgemeinde.						
1	Wila, Dorf . . . . .	80	106	438	Wila	Wila	Wila
2	Aegertswil, Hinter- . . . . .	2	2	9	"	"	"
3	" Vorder- . . . . .	3	5	27	"	"	"
4	Boden . . . . .	1	1	6	"	"	"
5	Burg . . . . .	1	1	14	"	"	"
6	Felsenegg . . . . .	4	7	35	"	"	"
7	Ghöngg . . . . .	2	2	15	"	"	"
8	Grünau . . . . .	2	2	14	"	"	"
9	Hofstetten . . . . .	1	2	15	"	"	"
10	Jakobsbrunnen . . . . .	1	1	8	"	"	"
11	Loch . . . . .	4	4	25	"	"	"
12	Rosenberg . . . . .	2	4	18	"	"	"
13	Schürhaus . . . . .	1	1	2	"	"	"
14	Sommerau . . . . .	1	1	5	"	"	"
15	Wiesenthal . . . . .	1	1	6	"	"	"
16	Auli, Hinter- . . . . .	2	3	14	—	"	"
17	" Vorder- . . . . .	2	2	7	—	"	"
18	Brengau . . . . .	4	4	18	—	"	"
19	Eich, Hinter- . . . . .	2	2	11	—	"	"
20	" Vorder- . . . . .	1	2	14	—	"	"
21	Hinzenberg . . . . .	1	1	4	—	"	"
22	Manzenhub . . . . .	9	9	34	—	"	"
23	Ottenhub . . . . .	8	8	38	—	"	"
24	Pfaffenberg . . . . .	3	4	15	—	"	"
25	Rosengarten . . . . .	4	4	11	—	"	"
26	Schuppis . . . . .	6	7	24	—	"	"
27	Sengi . . . . .	2	2	15	—	"	"
28	Tannau . . . . .	1	1	3	—	"	"
29	Thalau . . . . .	1	1	5	—	"	"
30	Thalgarten . . . . .	2	2	9	—	"	"

### Die politischen Gemeinden nach den Einzelsiedelungen.

Politische Gemeinden und Kirchgemeinden mit ihren Unterabteilungen (Ortschaften, Weiler, Höfe)		Anzahl der			Zugehörigkeit der Unterabteilungen zur		
		Wohnhäuser	Haushaltungen	Wohnbevölkerung	Zivilgemeinde	Primarschulgemeinde	Sekundarschulkreisgemeinde
31	Bogenhaus . . . . .	2	2	6	—	Sternenberg	Wila
32	Sennenhaus . . . . .	1	1	4	—	"	"
33	Steinen . . . . .	11	12	43	—	"	"
34	Wilhelmshaus . . . . .	1	1	3	—	"	"
35	Au . . . . .	8	8	35	—	Bauma	Bauma
36	Girentobel . . . . .	2	2	10	—	"	"
<b>Politische Gemeinde</b>		<b>179</b>	<b>218</b>	<b>960</b>			
<b>90. Wildberg.</b>							
Politische und Kirchgemeinde.							
1	Breite . . . . .	7	7	33	Schalchen	Schalchen	Wila
2	Froh Wies . . . . .	1	1	5	"	"	"
3	Loch . . . . .	2	2	11	"	"	"
4	Neuhaus . . . . .	1	1	6	"	"	"
5	Neuhof . . . . .	2	2	10	"	"	"
6	Schalchen . . . . .	32	35	185	"	"	"
7	Schönthal . . . . .	1	1	8	"	"	"
8	Sonnenberg . . . . .	1	1	8	"	"	"
9	Steinland . . . . .	3	3	17	"	"	"
10	Ehrikon . . . . .	19	20	106	Ehrikon	Wildberg	Turbenthal
11	Leematt . . . . .	1	1	3	"	"	"
12	Lugeten . . . . .	4	4	22	"	"	"
13	Stampfenbach . . . . .	3	3	16	"	"	"
14	Wildberg, Dorf . . . . .	37	37	183	Wildberg	"	"
15	Bühl . . . . .	1	1	5	"	"	"
16	Freudenberg . . . . .	3	3	15	"	"	"
17	Neubruch . . . . .	1	1	6	"	"	"
18	Schöngut . . . . .	1	1	4	"	"	"
19	Staffel . . . . .	1	1	7	"	"	"
20	Tößegg . . . . .	7	7	34	"	"	"
21	Tobel . . . . .	2	2	9	"	Zell	Rikon-Zell
22	Rikon, Außer- . . . . .	8	8	52	Rikon	"	"
<b>Politische Gemeinde</b>		<b>138</b>	<b>142</b>	<b>745</b>			

### Bezirk Winterthur.

<b>91. Altikon.</b>							
Politische und Kirchgemeinde.							
1	Altikon, Dorf . . . . .	61	68	298	—	Altikon	Rickenbach
2	Berg . . . . .	1	1	2	—	"	"
3	Feldi . . . . .	8	9	45	—	"	"
4	Herten, Ober- . . . . .	5	5	31	—	"	"
5	" Unter- . . . . .	9	10	51	—	"	"
6	Mühle . . . . .	1	1	6	—	"	"
7	Schneit . . . . .	3	4	13	—	"	"
<b>Politische Gemeinde</b>		<b>88</b>	<b>98</b>	<b>446</b>			

Die politischen Gemeinden nach den Einzelsiedelungen.

Politische Gemeinden und Kirchgemeinden mit ihren Unterabteilungen (Ortschaften, Weiler, Höfe)		Anzahl der			Zugehörigkeit der Unterabteilungen zur		
		Wohnhäuser	Haushaltungen	Wohnbevölkerung	Zivil-gemeinde	Primarschul-gemeinde	Sekundarschulkreis-gemeinde
<b>92. Bertschikon.</b> Politische Gemeinde, Kirchgemeinde Gachuang, Thurgau.							
1	Bertschikon, Dorf . . .	12	14	76	Bertschikon	Bertschikon	Wiesendangen
2	„ Ober- . . .	8	9	53	„	„	„
3	Grundstein . . . . .	1	1	5	Gundetswil	Gundetswil	Rickenbach
4	Gundetswil . . . . .	31	35	161	„	„	„
5	Schönthal . . . . .	1	1	4	„	„	„
6	Kefikon . . . . .	12	13	59	Kefikon	„	„
7	Eigensinn . . . . .	1	1	6	Libensberg	„	„
8	Libensberg . . . . .	15	15	77	„	„	„
9	Meisberg . . . . .	4	4	17	„	„	„
10	Melchrüti . . . . .	3	3	16	„	„	„
11	Bewangen . . . . .	3	3	16	Stegen	Schneit	Elgg
12	Sammelsgrüt . . . . .	2	2	17	„	„	„
13	Stegen . . . . .	6	6	33	„	„	„
Kirchgemeinde Elgg.							
14	Gündlikon . . . . .	11	14	63	Gündlikon	Zünikon	„
15	Thalwies . . . . .	1	1	5	„	„	„
16	Zünikon . . . . .	18	21	84	Zünikon	„	„
<b>Politische Gemeinde</b>		<b>129</b>	<b>143</b>	<b>692</b>			
<b>93. Brütten.</b> Politische und Kirch-gemeinde.							
1	Brütten, Dorf . . . . .	55	70	329	—	Brütten	Winterthur *
2	Birch . . . . .	2	2	19	—	„	„
3	Brühlacker . . . . .	2	2	9	—	„	„
4	Buchmoos . . . . .	1	1	3	—	„	„
5	Büchli . . . . .	1	1	7	—	„	„
6	Eich, Ober- . . . . .	1	1	6	—	„	„
7	„ Unter- . . . . .	5	6	46	—	„	„
8	Einfang . . . . .	1	1	6	—	„	„
9	Hofacker . . . . .	1	1	4	—	„	„
10	Moos . . . . .	1	1	4	—	„	„
11	Steigacker . . . . .	1	1	7	—	„	„
12	Steighof . . . . .	1	1	10	—	„	„
13	Straubikon . . . . .	4	4	29	—	„	„
<b>Politische Gemeinde</b>		<b>76</b>	<b>92</b>	<b>479</b>			
<b>94. Dägerlen.</b> Politische und Kirch-gemeinde.							
1	Dägerlen, Dorf . . . . .	10	11	57	Dägerlen	Dägerlen-Rutschwil	Seuzach
2	Benk . . . . .	8	9	51	Benk	„	„

\* Brütten, ohne rechtliche Zugehörigkeit zu einem Sekundarschulkreis, ist vertraglich nach Winterthur (TöB) sekundarschulgenössig.

**Die politischen Gemeinden nach den Einzelsiedelungen.**

Politische Gemeinden und Kirchgemeinden mit ihren Unterabteilungen (Ortschaften, Weiler, Höfe)		Anzahl der			Zugehörigkeit der Unterabteilungen zur		
		Wohnhäuser	Haushaltungen	Wohnbevölkerung	Zivil-gemeinde	Primarschul-gemeinde	Sekundar-schulkreis-gemeinde
3	Berg . . . . .	19	20	114	Berg	Dägerlen-Rutschwil	Seuzach
4	Rutschwil . . . . .	24	27	127	Rutschwil	"	"
5	Oberwil . . . . .	28	29	172	Oberwil	Oberwil-Niederwil	Andelfingen
6	Ziegelhütte . . . . .	1	1	5	"	"	"
<b>Politische Gemeinde</b>		<b>90</b>	<b>97</b>	<b>526</b>			
<b>95. Dättlikon.</b>							
Politische und Kirch-gemeinde.							
1	Dättlikon, Dorf . . .	47	62	307	—	Dättlikon	Pfungen
2	Berghof . . . . .	1	1	3	—	"	"
3	Eich . . . . .	1	1	7	—	"	"
4	Eulen . . . . .	2	2	7	—	"	"
5	Kalchhof, Hinter- . .	1	3	13	—	"	"
6	" Vorder- . . . . .	1	1	10	—	"	"
7	Steinler . . . . .	1	1	6	—	"	"
8	Thalgut . . . . .	1	1	8	—	"	"
9	Weinberg . . . . .	1	2	13	—	"	"
10	Wurmetsalden, Hinter- .	1	1	9	—	"	"
11	" Vor der- . . . . .	3	7	26	—	"	"
<b>Politische Gemeinde</b>		<b>60</b>	<b>82</b>	<b>409</b>			
<b>96. Dinhard.</b>							
Politische und Kirch-gemeinde.							
1	Dinhard, Außer- . . .	19	19	123	Dinhard	Dinhard	Rickenbach
2	" Kirch- . . . . .	17	19	85	"	"	"
3	Grüt, Vorder- . . . . .	6	6	47	Vorder-Grüt	"	"
4	Mühle . . . . .	1	1	6	Welsikon	"	Seuzach
5	Welsikon . . . . .	23	28	129	"	"	"
6	Ziegelei . . . . .	2	4	12	"	"	"
7	Buck . . . . .	1	1	11	Eschlikon	"	"
8	Eschlikon . . . . .	25	26	159	"	"	"
9	Attikon, Station . . .	4	6	21	Sulz	Rickenbach	Rickenbach
10	Riedmühle . . . . .	4	4	18	"	"	"
11	Sulz . . . . .	25	25	141	"	"	"
<b>Politische Gemeinde</b>		<b>127</b>	<b>139</b>	<b>752</b>			
<b>97. Elgg.</b>							
Politische Gemeinde, Kirchgemeinde Elgg.							
1	Elgg, Dorf . . . . .	190	363	1,466	Elgg	Elgg	Elgg
2	Aadorferfeld . . . . .	6	9	40	"	"	"
3	Aathal . . . . .	2	3	10	"	"	"
4	Fahrenhof . . . . .	1	1	4	"	"	"
5	Freihof . . . . .	1	1	4	"	"	"
6	Geißbühl . . . . .	2	2	8	"	"	"
7	Glashütte . . . . .	1	2	6	"	"	"

Die politischen Gemeinden nach den Einzelsiedelungen.

Politische Gemeinden und Kirchgemeinden mit ihren Unterabteilungen (Ortschaften, Weiler, Höfe)		Anzahl der			Zugehörigkeit der Unterabteilungen zur		
		Wohnhäuser	Haushaltungen	Wohnbevölkerung	Zivilgemeinde	Primarschulgemeinde	Sekundarschulkreisgemeinde
8	Gisenthal . . . . .	1	1	3	Elgg	Elgg	Elgg
9	Haldenhof . . . . .	1	1	7	"	"	"
10	Hohbühl . . . . .	1	1	8	"	"	"
11	Horben . . . . .	1	2	13	"	"	"
12	Kellershof . . . . .	1	1	7	"	"	"
13	Riedhof . . . . .	1	1	11	"	"	"
14	Schloßhof . . . . .	1	1	6	"	"	"
15	Stutz . . . . .	7	33	128	"	"	"
16	Birmenstall . . . . .	2	3	17	—	"	"
17	Oberhof . . . . .	5	6	25	—	"	"
18	Rappenstein . . . . .	1	1	5	—	"	"
19	Tiefenau . . . . .	1	1	7	—	"	"
20	Burghof . . . . .	3	3	18	—	Hofstetten	"
21	Guwilmühle . . . . .	1	1	7	—	"	"
22	Heurtüti . . . . .	4	5	27	—	"	"
23	Sennhof . . . . .	6	7	32	—	"	"
Kirchgemeinde Aadorf, Thurgau.							
24	Haggenberg . . . . .	1	1	5	—	Elgg	"
<b>Politische Gemeinde</b>		241	450	1,864			
<b>98. Ellikon.</b>							
Politische und Kirchgemeinde.							
1	Ellikon a. d. Th., Dorf	55	59	324	—	Ellikon a. d. Th.	Rickenbach
2	Heuler . . . . .	1	1	3	—	"	"
3	Matten . . . . .	2	2	11	—	"	"
4	Räuchler . . . . .	2	2	12	—	"	"
5	Wald . . . . .	4	4	19	—	"	"
<b>Politische Gemeinde</b>		64	68	369			
<b>99. Elsau.</b>							
Politische und Kirchgemeinde.							
1	Elsau, Dorf . . . . .	43	54	238	—	Elsau	Räterschen
2	Blumenau . . . . .	1	1	6	—	"	"
3	Einfang . . . . .	1	2	7	—	"	"
4	Elsau, Ober- . . . . .	1	1	9	—	"	"
5	Felsenhof . . . . .	2	3	38	—	"	"
6	Frohberg . . . . .	1	1	5	—	"	"
7	Fulau . . . . .	5	4	30	—	"	"
8	Heidenloch . . . . .	1	1	3	—	"	"
9	Nägelibaum . . . . .	2	2	8	—	"	"
10	Neugut . . . . .	2	2	11	—	"	"
11	Räterschen . . . . .	32	65	281	—	"	"
12	Rümikon . . . . .	25	33	155	—	"	"
13	Schaffenberg . . . . .	1	1	4	—	"	"
14	Schluck . . . . .	1	1	2	—	"	"
15	Schnasberg, Ober- . . . . .	3	3	23	—	"	"
16	" Unter- . . . . .	6	6	31	—	"	"

Die politischen Gemeinden nach den Einzelsiedelungen.

Politische Gemeinden und Kirchgemeinden mit ihren Unterabteilungen (Ortschaften, Weiler, Höfe)		Anzahl der			Zugehörigkeit der Unterabteilungen zur		
		Wohnhäuser	Haushaltungen	Wohnbevölkerung	Zivilgemeinde	Primarschulgemeinde	Sekundarschulkreisgemeinde
17	Schottikon, Ober-	18	18	78	—	Elsau	Räterschen
18	„ Unter-	29	33	154	—	„	„
19	Sommerhalde . . .	1	1	8	—	„	„
20	Sonnenberg . . . .	1	1	6	—	„	„
21	Tollhausen . . . .	5	5	22	—	Waltenstein	„
<b>Politische Gemeinde</b>		<b>181</b>	<b>238</b>	<b>1,119</b>			
<b>100. Hagenbuch.</b>							
Politische Gemeinde, Kirchgemeinde Aadorf, Thurgau.							
1	Hagenbuch, Dorf . .	15	18	91	Hagenbuch	Hagenbuch	Elgg
2	Aathal . . . . .	1	1	5	„	„	„
3	Egghof . . . . .	6	6	28	„	„	„
Kirchgemeinde Aawangen, Thurgau.							
4	Hagenbuch, Dorf . .	35	37	160	„	„	„
Kirchgemeinde Elgg.							
5	Schneitberg . . . .	4	4	19	„	„	„
6	Hagenstall . . . .	10	11	78	„	Elgg	„
7	Kappel . . . . .	9	9	30	Schneit	Schneit	„
8	Schneit, Mittler- . .	5	6	25	„	„	„
9	„ Ober- . . . .	16	16	70	„	„	„
10	„ Unter- . . . .	6	6	32	„	„	„
<b>Politische Gemeinde</b>		<b>107</b>	<b>114</b>	<b>538</b>			
<b>101. Hettlingen.</b>							
Politische und Kirchgemeinde.							
1	Hettlingen, Dorf . .	80	95	454	—	Hettlingen	Seuzach
2	„ Bahnhstation	3	4	17	—	„	„
3	Eichmühle . . . . .	1	1	8	—	„	„
4	Guggenbühl . . . . .	1	1	2	—	„	„
5	Sonnenberg . . . . .	1	1	9	—	„	„
<b>Politische Gemeinde</b>		<b>86</b>	<b>102</b>	<b>490</b>			
<b>102. Hofstetten.</b>							
Politische Gemeinde, Kirchgemeinde Elgg.							
1	Hofstetten, Dorf . .	13	14	73	Hofstetten	Hofstetten	Elgg
2	Scheumberg . . . .	4	4	21	„	„	„
3	Steig . . . . .	4	4	19	„	„	„
4	Huggenberg . . . .	10	11	53	Huggenberg	Huggenberg	„
5	Huggenberg, Schulhaus	1	1	2	Geretswil	„	„
6	Friedheim . . . . .	1	1	4	„	„	„
7	Geretswil . . . . .	4	4	20	„	„	„
8	Hüttstall, Ober- . .	1	1	7	„	„	„
9	„ Unter- . . . .	1	1	7	„	„	„

Die politischen Gemeinden nach den Einzelsiedelungen.

Politische Gemeinden und Kirchgemeinden mit ihren Unterabteilungen (Ortschaften, Weiler, Höfe)		Anzahl der			Zugehörigkeit der Unterabteilungen zur		
		Wohnhäuser	Haushaltungen	Wohnbevölkerung	Zivil-gemeinde	Primarschul-gemeinde	Sekundarschulkreis-gemeinde
10	Riestall . . . . .	1	2	8	Geretswil	Huggenberg	Elgg
11	Schauenberg* . . . . .	—	—	—	"	"	"
12	Tiefenstein . . . . .	2	2	13	"	"	"
13	Weidhof . . . . .	1	1	5	"	"	"
14	Dickbuch . . . . .	31	33	173	Dickbuch	Dickbuch	"
15	Haldenhof . . . . .	1	1	1	"	"	"
16	Niederfeld . . . . .	1	1	5	"	"	"
17	Jakobsthal . . . . .	1	2	9	Wenzikon	"	"
18	Neubruch . . . . .	1	1	8	"	"	"
19	Sonnenthal . . . . .	1	1	6	"	"	"
20	Einheldi . . . . .	1	1	5	"	Waltenstein	"
21	Wenzikon . . . . .	10	11	43	"	"	"
	<b>Politische Gemeinde</b>	<b>90</b>	<b>97</b>	<b>482</b>			
	<b>103. Neftenbach.</b>						
	Politische und Kirch-gemeinde.						
1	Aesch . . . . .	28	28	140	Aesch	Neftenbach	Neftenbach
2	Heerenweg . . . . .	2	2	11	"	"	"
3	Oschwang . . . . .	1	2	9	"	"	"
4	Breiten . . . . .	1	1	4	Hünikon	"	"
5	Geißacker . . . . .	1	1	4	"	"	"
6	Hünikon . . . . .	38	42	232	"	"	"
7	Neftenbach, Dorf . . . . .	124	204	873	Neftenbach	"	"
8	Auenthal . . . . .	1	2	4	"	"	"
9	Hofstetten . . . . .	1	1	3	"	"	"
10	Hub, Hinter- . . . . .	5	5	31	"	"	"
11	" Mittler- . . . . .	4	4	22	"	"	"
12	" Unter- . . . . .	2	2	13	"	"	"
13	Hüdel . . . . .	1	1	3	"	"	"
14	Kehlhof . . . . .	6	6	28	"	"	"
15	Klaisberg . . . . .	1	2	3	"	"	"
16	Krähen . . . . .	1	1	10	"	"	"
17	Mühlacker . . . . .	1	1	3	"	"	"
18	Oedenhof . . . . .	3	3	18	"	"	"
19	Pünten . . . . .	4	6	37	"	"	"
20	Rosacker . . . . .	1	1	5	"	"	"
21	Thalgut . . . . .	1	1	5	"	"	"
22	Tößalmend . . . . .	9	19	78	"	"	"
23	Wart, Schloß . . . . .	3	4	24	"	"	"
24	Wartbad . . . . .	1	1	4	"	"	"
25	Wartgut, Vorder- . . . . .	1	2	10	"	"	"
26	Widen . . . . .	3	6	29	"	"	"
27	Wolfzangen . . . . .	6	6	35	"	"	"
28	Ried . . . . .	15	16	80	Ried	"	"
	<b>Politische Gemeinde</b>	<b>265</b>	<b>370</b>	<b>1,718</b>			

\* Schauenberg zur Zeit der Volkszählung unbewohnt.

Die politischen Gemeinden nach den Einzelsiedelungen.

Politische Gemeinden und Kirchgemeinden mit ihren Unterabteilungen (Ortschaften, Weiler, Höfe)		Anzahl der			Zugehörigkeit der Unterabteilungen zur		
		Wohnhäuser	Haushaltungen	Wohnbevölkerung	Zivilgemeinde	Primarschulgemeinde	Sekundarschulkreisgemeinde
<b>104. Pfungen.</b> Politische und Kirchgemeinde.							
1	Pfungen, Dorf . . .	149	231	1,063	—	Pfungen	Pfungen
2	Berghof . . . . .	1	1	7	—	"	"
3	Bruni . . . . .	9	16	98	—	"	"
4	Rumsthal . . . . .	3	5	21	—	"	"
5	Saalfhof . . . . .	2	3	16	—	"	"
6	Stubenwies . . . . .	1	1	5	—	"	"
7	Tößallmend . . . . .	1	1	3	—	"	"
<b>Politische Gemeinde</b>		<b>166</b>	<b>258</b>	<b>1,213</b>			
<b>105. Rickenbach.</b> Politische und Kirchgemeinde.							
1	Rickenbach, Dorf . .	75	82	363	—	Rickenbach	Rickenbach
2	Grüt, Hinter- . . . .	5	5	32	—	"	"
3	Mottle . . . . .	1	1	5	—	"	"
<b>Politische Gemeinde</b>		<b>81</b>	<b>88</b>	<b>400</b>			
<b>106. Schlatt.</b> Politische und Kirchgemeinde.							
1	Haldenhof . . . . .	1	1	5	Unter-Schlatt	Schlatt	Elgg
2	Schlatt, Ober- . . . .	25	25	90	"	"	"
3	Schwendihof . . . . .	1	1	11	"	"	"
4	Nußberg . . . . .	16	16	76	"	"	Rikon-Zell
5	Düberg . . . . .	1	1	7	"	"	Räterschen
6	Schlatt, Unter- . . . .	21	21	111	"	"	"
7	Strickhof . . . . .	1	1	4	"	"	"
8	Berg . . . . .	6	6	33	Waltenstein	Waltenstein	"
9	Furtbach . . . . .	3	3	15	"	"	"
10	Rütern . . . . .	2	2	11	"	"	"
11	Waltenstein . . . . .	21	22	119	"	"	"
12	Friedthal . . . . .	1	1	14	"	Dickbuch	"
13	Heiterthal* . . . . .	1	1	12	—	Winterthur (Eidberg-Seen)	Winterthur (Seen)
<b>Politische Gemeinde</b>		<b>100</b>	<b>101</b>	<b>508</b>			
<b>107. Seuzach.</b> Politische und Kirchgemeinde.							
1	Seuzach, Dorf . . . .	110	139	603	Seuzach	Seuzach	Seuzach
2	Baumschule . . . . .	1	2	10	"	"	"
3	Eichbühl . . . . .	2	4	19	"	"	"
4	Forrenberg . . . . .	4	4	23	"	"	"
5	Heimenstein . . . . .	2	5	23	"	"	"
6	Steinbühl . . . . .	2	2	9	"	"	"
7	Weid . . . . .	1	1	4	"	"	"

\* Heiterthal, ohne rechtliche Zugehörigkeit zu einem Primar- oder Sekundarschulkreis, ist vertraglich nach Winterthur (Eidberg und Seen) primar- und sekundarschulgenössig.

## Die politischen Gemeinden nach den Einzelsiedelungen.

Politische Gemeinden und Kirchgemeinden mit ihren Unterabteilungen (Ortschaften, Weiler, Höfe)		Anzahl der			Zugehörigkeit der Unterabteilungen zur		
		Wohnhäu- ser	Haus- hal- tungen	Wohn- bevöl- kerung	Zivil- gemeinde	Primarschul- gemeinde	Sekundar- schulkreis- gemeinde
8	Ohringen, Ober- . . .	23	30	149	Ober-Ohringen	Ohringen	Seuzach
9	" Unter- . . .	20	23	119	Unt.-Ohringen	"	"
<b>Politische Gemeinde</b>		<b>165</b>	<b>210</b>	<b>959</b>			
<b>108. Turbenthal.</b>							
Politische Gemeinde, Kirchgemeinde Turbenthal.							
1	Turbenthal, Dorf . . .	81	102	520	Turbenthal	Turbenthal-Hutzikon	Turbenthal
2	" Obere Fabrik . . .	1	2	6	"	"	"
3	Feld . . . . .	1	1	5	"	"	"
4	Haldenberg . . . . .	1	1	5	"	"	"
5	Kehlhof . . . . .	7	10	45	"	"	"
6	Neugut . . . . .	1	1	4	"	"	"
7	Altmühle . . . . .	14	17	80	Hutzikon	"	"
8	Friedheim . . . . .	1	1	24	"	"	"
9	Friedthal . . . . .	8	12	45	"	"	"
10	Girenbad . . . . .	2	2	11	"	"	"
11	Grund . . . . .	10	13	52	"	"	"
12	Hutzikon . . . . .	80	118	463	"	"	"
13	Sonnenberg . . . . .	1	1	4	"	"	"
14	Zelthaus* . . . . .	—	—	—			
15	Beerberg . . . . .	2	2	6	Ramsberg	"	"
16	Neugrüt . . . . .	2	2	10	"	"	"
17	Ramsberg . . . . .	7	7	32	"	"	"
18	Schnurrberg . . . . .	1	1	9	"	"	"
19	Breitenlandenberg . . . . .	3	3	9	Landenberg	"	"
20	Sack . . . . .	1	1	6	"	"	"
21	Berg . . . . .	4	4	18	"	Bühl	"
22	Bühl . . . . .	4	5	17	"	"	"
23	Hofstetten . . . . .	1	1	9	"	"	"
24	Käfer . . . . .	5	5	23	"	"	"
25	Kümberg . . . . .	1	1	7	"	"	"
26	Schreizen, Unter- . . . . .	1	1	3	"	"	"
27	Spitzwies, Ober- . . . . .	3	3	19	"	"	"
28	Leerüti . . . . .	1	1	5	Neubrunn	Neubrunn	"
29	Neubrunn . . . . .	28	29	139	"	"	"
30	Spitzwies, Unter- . . . . .	1	1	6	"	"	"
31	Oberhofen . . . . .	28	31	163	Oberhofen	"	"
32	Furrershaus . . . . .	2	2	11	Steinenbach	Sternenberg	Wila
33	Geer . . . . .	1	1	8	"	"	"
34	Wilden . . . . .	1	3	10	"	"	"
35	Zelgliwies* . . . . .	—	—	—			
36	Freckmünd . . . . .	3	3	10	"	Wila	"
37	Goßwil . . . . .	6	6	28	"	"	"
38	Kapell . . . . .	1	1	1	"	"	"
39	Kelleracker . . . . .	3	4	21	"	"	"
40	Steinenbach . . . . .	2	2	6	"	"	"
41	Tablat . . . . .	19	29	98	Tablat	"	"

\* Zelthaus und Zelgliwies zur Zeit der Volkszählung unbewohnt.

Die politischen Gemeinden nach den Einzelsiedelungen.

Politische Gemeinden und Kirchgemeinden mit ihren Unterabteilungen (Ortschaften, Weiler, Höfe)		Anzahl der			Zugehörigkeit der Unterabteilungen zur		
		Wohnhäuser	Haushaltungen	Wohnbevölkerung	Zivil-gemeinde	Primarschul-gemeinde	Sekundar-schulkreis-gemeinde
42	Kirchgemeinde Sitzberg. Schreizen, Ober-	1	1	4	Landenberg	Bühl	Turbenthal
43	Althaus . . . . .	1	1	3	Schmidrüti	Schmidrüti	Wila
44	Häusli . . . . .	2	2	4	"	"	"
45	Kalchegg . . . . .	8	9	29	"	"	"
46	Krinnensberg . . . . .	1	1	3	"	"	"
47	Rank . . . . .	1	1	2	"	"	"
48	Ruppen . . . . .	4	4	14	"	"	"
49	Schmidrüti . . . . .	10	10	40	"	"	"
50	" Hinter-	1	1	7	"	"	"
51	Schochen . . . . .	2	2	4	"	"	"
52	Sitzberg . . . . .	7	7	23	"	"	"
53	Emmerwies . . . . .	1	1	3	Seelmatten	Steig (Thurgau)	Dußnang (Thurg.)
54	Rengerswil . . . . .	3	3	12	"	"	"
55	Schürli . . . . .	4	4	22	"	"	"
56	Weidli* . . . . .	—	—	—	"	"	"
Kirchgemeinde Bichelsee (Thurgau).							
57	Ruetschberg . . . . .	1	1	6	"	Neubrunn	Turbenthal
58	Seelmatten . . . . .	23	23	104	"	"	"
<b>Politische Gemeinde</b>		<b>409</b>	<b>501</b>	<b>2,218</b>			
<b>109. Wiesen-dangen.</b>							
Politische und Kirch-gemeinde.							
1	Wiesendangen, Dorf	127	151	640	Wiesendangen	Wiesendangen	Wiesendangen
2	Hinteregg . . . . .	2	3	13	"	"	"
3	Kreuzstraße . . . . .	1	1	6	"	"	"
4	Riedhof . . . . .	1	1	8	"	"	"
5	Steinegg . . . . .	24	22	135	"	"	"
6	Attikon . . . . .	16	17	87	Attikon-Wallikon	"	"
7	Wallikon . . . . .	3	3	20	"	Bertschikon	"
8	Buch . . . . .	9	9	69	Buch	"	"
9	Menzengrüt . . . . .	13	14	63	Menzengrüt	Gundetswil	Rickenbach
<b>Politische Gemeinde</b>		<b>196</b>	<b>221</b>	<b>1,041</b>			
<b>110. Winterthur.</b>							
Politische Gemeinde, Kirchgemeinde Winterthur.							
1	Altstadt . . . . .	561	1,710	6,958	—	Winterthur	Winterthur
2	Deutweg . . . . .	156	373	1,524	—	"	"
3	Geiselweid . . . . .	189	467	1,802	—	"	"

\* Weidli zur Zeit der Volkszählung unbewohnt.

## Die politischen Gemeinden nach den Einzelsiedelungen.

Politische Gemeinden und Kirchgemeinden mit ihren Unterabteilungen (Ortschaften, Weiler, Höfe)		Anzahl der			Zugehörigkeit der Unterabteilungen zur		
		Wohnhäuser	Haushaltungen	Wohnbevölkerung	Zivilgemeinde	Primarschulgemeinde	Sekundarschulkreisgemeinde
4	Eichwald . . . . .	2	2	15	—	Winterthur	Winterthur
5	Gütli . . . . .	2	2	16	—	"	"
6	Halde, Obere . . . . .	4	6	33	—	"	"
7	Lee . . . . .	4	4	18	—	"	"
8	Lind, Aeußeres . . . . .	231	525	2,123	—	"	"
9	Schick . . . . .	2	2	39	—	"	"
10	Tößertobel . . . . .	4	4	20	—	"	"
11	Lind, Inneres . . . . .	296	664	2,838	—	"	"
12	Neuwiesen . . . . .	358	1,019	4,196	—	"	"
13	Brühl . . . . .	54	117	447	—	"	"
14	Eichliacker . . . . .	35	89	419	—	"	"
15	Tößfeld . . . . .	328	888	3,715	—	"	"
16	Vogelsang . . . . .	69	99	456	—	"	"
17	Breite . . . . .	106	195	801	—	"	"
18	Bruderhaus . . . . .	1	1	6	—	"	"
19	Eschenberg . . . . .	1	1	8	—	"	"
20	Heiligberg . . . . .	49	87	378	—	"	"
21	Waldegg . . . . .	1	1	7	—	"	"
22	Wildbach . . . . .	81	190	790	—	"	"
Kirchgemeinde Oberwinterthur.							
23	Oberwinterthur, Dorf	282	601	2,468	—	"	"
24	Binzhof . . . . .	1	1	6	—	"	"
25	Freihof . . . . .	1	1	7	—	"	"
26	Grüze . . . . .	51	132	550	—	"	"
27	Grundhof . . . . .	10	14	75	—	"	"
28	Gußli . . . . .	1	2	11	—	"	"
29	Hegi . . . . .	46	87	413	—	"	"
30	Hegifeld . . . . .	2	4	17	—	"	"
31	Kehlhof . . . . .	10	17	65	—	"	"
32	Loo . . . . .	3	4	15	—	"	"
33	Mörsburg . . . . .	3	3	21	—	"	"
34	Moos* . . . . .	3	3	18	—	"	"
35	Moosacker* . . . . .	1	1	6	—	"	"
36	Ohrbühl . . . . .	2	2	10	—	"	"
37	Reismühle . . . . .	6	7	35	—	"	"
38	Reutlingen . . . . .	45	55	260	—	"	"
39	Ricketwil, Ober-* . . . . .	9	10	46	—	"	"
40	" Unter-* . . . . .	10	10	47	—	"	"
41	Ruchegg . . . . .	2	4	17	—	"	"
42	Schönengrund . . . . .	3	4	21	—	"	"
43	Stadel . . . . .	46	51	234	—	"	"
44	Wallrüti . . . . .	3	3	17	—	"	"
45	Weingarten* . . . . .	1	1	6	—	"	"
46	Ziegelhütte . . . . .	2	2	10	—	"	"
47	Zinzikon . . . . .	7	9	57	—	"	"

\* Ehemalige Zivilgemeinde Ricketwil 24 Wohnhäuser, 25 Haushaltungen, 123 Einwohner, zur Primarschulgemeinde Winterthur-Oberwinterthur gehörend, ist vertraglich nach Waltenstein primar- und nach Rätterschen sekundarschulgenössig.

Die politischen Gemeinden nach den Einzelsiedelungen.

Politische Gemeinden und Kirchgemeinden mit ihren Unterabteilungen (Ortschaften, Weiler, Höfe)		Anzahl der			Zugehörigkeit der Unterabteilungen zur		
		Wohnhäuser	Haushaltungen	Wohnbevölkerung	Zivilgemeinde	Primarschulgemeinde	Sekundarschulkreisgemeinde
Kirchgemeinde Seen.							
48	Seen, Dorf . . . . .	234	401	1,680	—	Winterthur	Winterthur
49	„ Ober- . . . . .	25	30	117	—	„	„
50	Binzenloo . . . . .	1	1	5	—	„	„
51	Boll . . . . .	5	8	28	—	„	„
52	Eidberg . . . . .	30	32	170	—	„	„
53	Felsenhof . . . . .	1	2	10	—	„	„
54	Floren . . . . .	1	1	6	—	„	„
55	Friedli . . . . .	8	8	42	—	„	„
56	Gotzenwil . . . . .	13	24	122	—	„	„
57	Grinen . . . . .	1	4	16	—	„	„
58	Grünthal . . . . .	2	4	19	—	„	„
59	Halden . . . . .	1	1	6	—	„	„
60	Iberg . . . . .	24	26	129	—	„	„
61	Katzensteig . . . . .	1	1	4	—	„	„
62	Klösterli . . . . .	1	1	7	—	„	„
63	Köhlberg . . . . .	2	2	9	—	„	„
64	Mattenbach . . . . .	36	84	329	—	„	„
65	Mulchlingen . . . . .	9	9	51	—	„	„
66	Paradies . . . . .	1	2	9	—	„	„
67	Schanz . . . . .	1	1	3	—	„	„
68	Schweikhof . . . . .	1	1	6	—	„	„
69	Sennhof . . . . .	47	71	324	—	„	„
70	Stocken . . . . .	5	6	34	—	„	„
71	Thaa . . . . .	8	8	34	—	„	„
72	Waldegg . . . . .	6	7	29	—	„	„
73	Weier . . . . .	5	5	26	—	„	„
74	Weierweid . . . . .	1	1	5	—	„	„
75	Ziegelhütte . . . . .	2	4	16	—	„	„
Kirchgemeinde Töß.							
76	Töß, Dorf . . . . .	531	1,407	5,737	—	„	„
77	Berg, Auf dem . . . . .	1	1	4	—	„	„
78	Boll . . . . .	1	1	4	—	„	„
79	Dätttau . . . . .	16	17	99	—	„	„
80	Roßberg . . . . .	5	6	44	—	„	„
Kirchgemeinde Veltheim.							
81	Veltheim, Dorf . . . . .	514	1,423	5,665	—	„	„
Kirchgemeinde Wülflingen.							
82	Wülflingen, Dorf . . . . .	253	524	2,630	—	„	„
83	„ Station . . . . .	11	24	113	—	„	„
84	Aeschau . . . . .	2	2	9	—	„	„
85	Brühl . . . . .	4	5	26	—	„	„
86	Euel . . . . .	1	1	7	—	„	„
87	Feldhof . . . . .	2	3	12	—	„	„
88	Feldthal . . . . .	16	52	225	—	„	„
89	Furt . . . . .	3	3	19	—	„	„
90	Guggenbühl . . . . .	1	1	6	—	„	„
91	Härte . . . . .	2	3	13	—	„	„
92	Hard . . . . .	7	21	56	—	„	„
93	Hardberg . . . . .	10	17	82	—	„	„

## Die politischen Gemeinden nach den Einzelsiedelungen.

Politische Gemeinden und Kirchengemeinden mit ihren Unterabteilungen (Ortschaften, Weiler, Höfe)		Anzahl der			Zugehörigkeit der Unterabteilungen zur		
		Wohnhäuser	Haushaltungen	Wohnbevölkerung	Zivil-gemeinde	Primarschul-gemeinde	Sekundarschulkreis-gemeinde
94	Hessgütli . . . . .	1	1	7	—	Winterthur	Winterthur
95	Hirschgut . . . . .	1	1	5	—	"	"
96	Hüslhof . . . . .	1	1	10	—	"	"
97	Insel . . . . .	1	3	17	—	"	"
98	Lantig . . . . .	2	2	9	—	"	"
99	Lerchenbühl . . . . .	1	1	4	—	"	"
100	Letten . . . . .	4	7	25	—	"	"
101	Meienried . . . . .	1	2	7	—	"	"
102	Neuburg . . . . .	11	12	49	—	"	"
103	Niederfeld . . . . .	5	10	51	—	"	"
104	Radhof, Ober- . . . . .	5	5	28	—	"	"
105	" Unter- . . . . .	5	7	39	—	"	"
106	Rumsthal, Vorder- . . . . .	6	6	25	—	"	"
107	Schloßhof . . . . .	4	6	22	—	"	"
108	Schloßthal . . . . .	5	11	56	—	"	"
109	Schweikhof . . . . .	6	6	39	—	"	"
110	Sporrer . . . . .	1	4	16	—	"	"
111	Steinfels . . . . .	1	3	17	—	"	"
112	Stöcklirüti . . . . .	3	4	16	—	"	"
113	Taggenberg . . . . .	4	4	26	—	"	"
114	Thal . . . . .	7	9	56	—	"	"
115	Thalhof . . . . .	1	2	11	—	"	"
116	Tößrain . . . . .	1	2	5	—	"	"
117	Turbinenhaus . . . . .	1	1	7	—	"	"
118	Weierthal . . . . .	3	3	15	—	"	"
119	Widen . . . . .	3	4	26	—	"	"
120	Wiesenthal . . . . .	1	2	8	—	"	"
121	Wieshof . . . . .	5	5	22	—	"	"
122	Wolfensberg . . . . .	4	5	23	—	"	"
	<b>Politische Gemeinde</b>	<b>5,030</b>	<b>11,859</b>	<b>49,669</b>			
	<b>111. Zell.</b>						
	Politische und Kirchengemeinde.						
1	Au . . . . .	14	20	99	Au-Kollbrunn	Zell	Rikon-Zell
2	Bolstern . . . . .	9	9	39	"	"	"
3	Kollbrunn . . . . .	73	125	479	"	"	"
4	Rutzen . . . . .	10	11	61	"	"	"
5	Schönthal . . . . .	3	9	28	"	"	"
6	Steinhaldeli . . . . .	2	2	11	"	"	"
7	Töbeli . . . . .	20	29	129	"	"	"
8	Tößwies . . . . .	10	16	94	"	"	"
9	Bächelried . . . . .	1	1	2	Langenhard	"	"
10	Burgweid . . . . .	1	1	9	"	"	"
11	Garten . . . . .	4	4	23	"	"	"
12	Langenhard, Ober- . . . . .	30	31	172	"	"	"
13	" Unter- . . . . .	11	22	108	"	"	"
14	Röhrli . . . . .	1	1	7	"	"	"
15	Thürliacker . . . . .	1	1	7	"	"	"
16	Weidli . . . . .	1	2	7	"	"	"
17	Weißen . . . . .	1	1	9	"	"	"
18	Zehntenfrei . . . . .	1	1	8	"	"	"

Die politischen Gemeinden nach den Einzelsiedelungen.

Politische Gemeinden und Kirchgemeinden mit ihren Unterabteilungen (Ortschaften, Weiler, Höfe)		Anzahl der			Zugehörigkeit der Unterabteilungen zur		
		Wohnhäuser	Haushaltungen	Wohnbevölkerung	Zivilgemeinde	Primarschulgemeinde	Sekundarschulkreisgemeinde
19	Herrenwies . . . . .	1	1	2	Rikon	Zell	Rikon-Zell
20	Rikon . . . . .	77	111	475	"	"	"
21	Rikonerfeld . . . . .	2	2	11	"	"	"
22	Schönthal . . . . .	2	8	27	"	"	"
23	Zell, Dorf . . . . .	54	61	247	Zell	"	"
24	Auli . . . . .	3	6	25	"	"	"
25	Einfang . . . . .	4	7	28	"	"	"
26	Hornsäge . . . . .	1	1	7	"	"	"
27	Hornwiden . . . . .	1	1	5	"	"	"
28	Rämismühle . . . . .	23	35	212	"	"	"
29	Rüti, Ober- . . . . .	3	3	7	"	"	"
30	" Unter- . . . . .	2	2	6	"	"	"
31	Seefeld . . . . .	5	9	43	"	"	"
32	Lettenberg . . . . .	8	10	46	"	"	Turbenthal
33	Schooren . . . . .	2	2	10	"	"	"
<b>Politische Gemeinde</b>		<b>381</b>	<b>545</b>	<b>2,443</b>			

**Bezirk Andelfingen.**

<b>112. Adlikon.</b>							
Politische Gemeinde, Kirchgemeinde Andelfingen.							
1	Adlikon, Dorf . . . . .	39	39	200	Adlikon	Adlikon	Andelfingen
2	Kürrenstall . . . . .	1	1	6	"	"	"
3	Rebhof . . . . .	1	1	5	"	"	"
4	Sonnenberg . . . . .	2	2	11	"	"	"
5	Dätwil . . . . .	22	22	112	Dätwil	Groß-Andelfingen	"
6	Tiefenau . . . . .	1	1	7	"	"	"
7	Halde . . . . .	1	1	2	Niederwil	Oberwil-Niederwil	"
8	Niederwil . . . . .	17	17	78	"	"	"
9	Steinacker . . . . .	1	1	9	"	"	"
<b>Politische Gemeinde</b>		<b>85</b>	<b>85</b>	<b>430</b>			
<b>113. Andelfingen, Groß-</b>							
Politische Gemeinde, Kirchgemeinde Andelfingen.							
1	Andelfingen, Groß, Dorf	151	212	845	—	Groß-Andelfingen	Andelfingen
<b>Politische Gemeinde</b>		<b>151</b>	<b>212</b>	<b>845</b>			

**Die politischen Gemeinden nach den Einzelsiedelungen.**

Politische Gemeinden und Kirchgemeinden mit ihren Unterabteilungen (Ortschaften, Weiler, Höfe)		Anzahl der			Zugehörigkeit der Unterabteilungen zur		
		Wohnhäuser	Haushaltungen	Wohnbevölkerung	Zivilgemeinde	Primarschulgemeinde	Sekundarschulkreisgemeinde
<b>114. Andelfingen, Klein.</b> Politische Gemeinde, Kirchgemeinde Andelfingen.							
1	Alten . . . . .	37	39	184	Alten	Alten	Andelfingen
2	Tempel . . . . .	3	3	22	"	"	"
3	Wespersbühl . . . . .	3	3	17	"	"	"
4	Andelfingen, Klein, Dorf	97	124	488	Klein-Andelfingen	Klein-Andelfingen	"
5	Bad . . . . .	1	5	15	"	"	"
6	Oerlingen . . . . .	49	55	262	Oerlingen	Oerlingen	"
<b>Politische Gemeinde</b>		<b>190</b>	<b>229</b>	<b>988</b>			
<b>115. Benken.</b> Politische und Kirchgemeinde.							
1	Benken, Dorf . . . . .	104	116	501	—	Benken	Benken
2	Guggeeren . . . . .	1	1	6	—	"	"
<b>Politische Gemeinde</b>		<b>105</b>	<b>117</b>	<b>507</b>			
<b>116. Berg a. I.</b> Politische und Kirchgemeinde.							
1	Berg, Dorf . . . . .	73	73	314	Berg	Berg	Flaach
2	Eigenthal . . . . .	2	2	13	Gräslikon	"	"
3	Gräslikon . . . . .	29	30	129	"	"	"
4	Steinler . . . . .	1	1	8	"	"	"
<b>Politische Gemeinde</b>		<b>105</b>	<b>106</b>	<b>464</b>			
<b>117. Buch a. I.</b> Politische u. Kirchgemeinde.							
1	Buch, Ober- . . . . .	32	32	148	—	Buch	Flaach
2	" Unter- . . . . .	25	26	122	—	"	"
3	Armenhaus . . . . .	1	1	4	—	"	"
4	Baracke . . . . .	1	1	8	—	"	"
5	Desibach . . . . .	6	6	37	—	"	"
6	Wiler . . . . .	17	17	96	—	"	"
7	Bebikon . . . . .	5	5	37	—	"	Neftenbach
8	Hub, Ober- . . . . .	2	2	15	—	Neftenbach	"
<b>Politische Gemeinde</b>		<b>89</b>	<b>90</b>	<b>467</b>			
<b>118. Dachsen.</b> Politische Gemeinde, Kirchgem. Laufen.							
1	Dachsen, Dorf . . . . .	99	128	542	—	Dachsen	Uhwiesen
2	Freihof . . . . .	3	6	31	—	"	"
<b>Politische Gemeinde</b>		<b>102</b>	<b>134</b>	<b>573</b>			

Die politischen Gemeinden nach den Einzelsiedelungen.

Politische Gemeinden und Kirchgemeinden mit ihren Unterabteilungen (Ortschaften, Weiler, Höfe)		Anzahl der			Zugehörigkeit der Unterabteilungen zur		
		Wohnhäuser	Haushaltungen	Wohnbevölkerung	Zivilgemeinde	Primarschulgemeinde	Sekundarschulkreisgemeinde
<b>119. Dorf.</b>							
Politische und Kirchgemeinde.							
1	Dorf, Dorf . . . . .	64	68	296	—	Dorf	Flaach
2	Goldenberg . . . . .	2	2	22	—	"	"
3	Kletter . . . . .	1	1	8	—	"	"
4	Ling . . . . .	1	1	3	—	"	"
<b>Politische Gemeinde</b>		68	72	329			
<b>120. Feuerthalen.</b>							
Politische und Kirchgemeinde.							
1	Feuerthalen, Dorf .	190	487	1,974	Feuerthalen	Feuerthalen	Feuerthalen
2	Langwiesen . . . . .	59	111	507	Langwiesen	Langwiesen	"
<b>Politische Gemeinde</b>		249	598	2,481			
<b>121. Flaach.</b>							
Politische u. Kirchgemeinde.							
1	Flaach, Dorf . . . . .	146	163	694	—	Flaach	Flaach
2	Ammenloch . . . . .	5	5	26	—	"	"
3	Botzen . . . . .	1	1	3	—	"	"
4	Schollenberg . . . . .	6	6	31	—	"	"
5	Ziegelhütte . . . . .	2	2	13	—	"	"
<b>Politische Gemeinde</b>		160	177	767			
<b>122. Flurlingen.</b>							
Politische Gemeinde, Kirchgem. Laufen.							
1	Flurlingen, Dorf . .	113	244	944	—	Flurlingen	Uhwiesen
2	Rheinfels . . . . .	3	5	22	—	"	"
3	Schlatter . . . . .	2	4	27	—	"	"
<b>Politische Gemeinde</b>		118	253	993			
<b>123. Henggart.</b>							
Politische und Kirchgemeinde.							
1	Henggart, Dorf . .	65	86	400	—	Henggart	Andelfingen
2	Schneiderbuck . . .	1	1	3	—	"	"
<b>Politische Gemeinde</b>		66	87	403			
<b>124. Humlikon.</b>							
Politische Gemeinde, Kirchgem. Andelfingen.							
1	Humlikon, Dorf . .	49	52	237	—	Humlikon	Andelfingen
2	Guggenbühl . . . . .	1	1	10	—	"	"
3	Kreuzstraße . . . .	1	1	5	—	"	"
<b>Politische Gemeinde</b>		51	54	252			

Die politischen Gemeinden nach den Einzelsiedelungen.

Politische Gemeinden und Kirchgemeinden mit ihren Unterabteilungen (Ortschaften, Weiler, Höfe)		Anzahl der			Zugehörigkeit der Unterabteilungen zur		
		Wohnhäuser	Haushaltungen	Wohnbevölkerung	Zivilgemeinde	Primarschulgemeinde	Sekundarschulkreisgemeinde
<b>125. Laufen-Uhwiesen.</b>							
Politische Gemeinde, Kirchgem. Laufen.							
1	Uhwiesen, Dorf . .	86	130	544	—	Uhwiesen	Uhwiesen
2	Eichhof . . . . .	1	2	6	—	"	"
3	Laufen . . . . .	5	7	33	—	"	"
4	Mörlen . . . . .	3	3	19	—	"	"
5	Rebhof . . . . .	3	3	18	—	"	"
6	Rüthof . . . . .	2	2	24	—	"	"
7	Buck . . . . .	2	2	13	—	Nol	"
8	Nol . . . . .	24	38	170	—	"	"
<b>Politische Gemeinde</b>		<b>126</b>	<b>187</b>	<b>827</b>			
<b>126. Marthalen.</b>							
Politische und Kirchgemeinde.							
1	Marthalen, Dorf . .	177	219	1,046	Marthalen	Marthalen	Marthalen
2	" Nieder-	3	3	23	"	"	"
3	Berg . . . . .	2	2	9	"	"	"
4	Fleudenbühl . . . .	1	1	7	"	"	"
5	Isenbuck . . . . .	2	2	7	"	"	"
6	Kleinmend . . . . .	1	1	6	"	"	"
7	Mötschen . . . . .	1	1	4	"	"	"
8	Radhof . . . . .	3	4	20	"	"	"
9	Sack . . . . .	3	3	12	"	"	"
10	Schilling . . . . .	11	12	60	"	"	"
11	Ellikon a. Rh. . . . . (Kirchg. Ellikon, Fil.)	19	20	102	Ellikon a. Rh.	Ellikon a. Rh.	"
<b>Politische Gemeinde</b>		<b>223</b>	<b>268</b>	<b>1,296</b>			
<b>127. Ossingen.</b>							
Politische und Kirchgemeinde.							
1	Ossingen, Dorf . . .	148	167	669	—	Ossingen	Ossingen
2	Burghof . . . . .	5	7	42	—	"	"
3	Dachsenhausen . . .	1	1	8	—	"	"
4	Eisenbahnbrücke . .	1	1	6	—	"	"
5	Gisenhard . . . . .	12	13	68	—	"	"
6	Hausen . . . . .	5	5	28	—	"	"
7	" Mühle . . . . .	1	1	11	—	"	"
8	Langenmoos . . . . .	5	5	29	—	"	"
9	Langmühle . . . . .	1	1	3	—	"	"
10	Werdhof . . . . .	3	3	15	—	"	"
11	Widen . . . . .	3	3	15	—	"	"
12	Ziegelhütte . . . . .	1	1	6	—	"	"
<b>Politische Gemeinde</b>		<b>186</b>	<b>208</b>	<b>900</b>			

Die politischen Gemeinden nach den Einzelsiedelungen.

Politische Gemeinden und Kirchgemeinden mit ihren Unterabteilungen (Ortschaften, Weiler, Höfe)		Anzahl der			Zugehörigkeit der Unterabteilungen zur		
		Wohnhäuser	Haushaltungen	Wohnbevölkerung	Zivilgemeinde	Primarschulgemeinde	Sekundarschulkreisgemeinde
<b>128. Rheinau.</b>							
Politische und Kirchgemeinde.							
1	Rheinau, Dorf . . .	104	164	715	—	Rheinau	Benken
2	„ Pflegeanstalt	20	10	1,236*	—	„	„
<b>Politische Gemeinde</b>		<b>124</b>	<b>174</b>	<b>1,951</b>			
<b>129. Stammheim, Ober-</b>							
Politische Gemeinde, Kirchgemeinde Stammheim.							
1	Stammheim, Ober, Dorf	133	162	690	—	Ober-Stammheim	Stammheim
2	Anna, St. . . . .	2	2	11	—	„	„
3	Thalmühle . . . . .	2	2	11	—	„	„
Kirchgemeinde Ober-Neunforn, Thurgau.							
4	Wilten . . . . .	15	15	74	—	Wilten-Uerschhausen (Thurgau)	„
<b>Politische Gemeinde</b>		<b>152</b>	<b>181</b>	<b>786</b>			
<b>130. Stammheim, Unter-</b>							
Politische Gemeinde, Kirchgemeinde Stammheim,							
1	Stammheim, Unter, Dorf	123	140	622	—	Unter-Stammheim	Stammheim
2	DieBenhoferweg . .	1	1	3	—	„	„
3	Furtmühle . . . . .	1	1	7	—	„	„
4	Neubrunn . . . . .	2	2	12	—	„	„
5	Oberbrunn . . . . .	1	1	3	—	„	„
6	Weier . . . . .	1	1	5	—	„	„
7	Weierhof . . . . .	1	1	6	—	„	„
<b>Politische Gemeinde</b>		<b>130</b>	<b>147</b>	<b>658</b>			
<b>131. Thalheim.</b>							
Politische und Kirchgemeinde.							
1	Thalheim, Dorf . .	62	62	308	Thalheim	Thalheim	Andelfingen
2	„ Bahnstation	2	2	11	„	„	„
3	Gütikhäuser . . .	31	31	136	Gütikhäuser	Gütikhäuser	„
<b>Politische Gemeinde</b>		<b>95</b>	<b>95</b>	<b>455</b>			
<b>132. Trüllikon.</b>							
Politische und Kirchgemeinde.							
1	Trüllikon, Dorf . .	76	97	460	Trüllikon	Trüllikon	Marthalen
2	Rudolfingen . . .	59	66	314	Rudolfingen	Rudolfingen	„
3	Wildensbuch . . .	24	25	124	Wildensbuch	Wildensbuch	Benken
<b>Politische Gemeinde</b>		<b>159</b>	<b>188</b>	<b>898</b>			

\* Davon 1199 Anstaltspfleglinge.

Die politischen Gemeinden nach den Einzelsiedelungen.

Politische Gemeinden und Kirchgemeinden mit ihren Unterabteilungen (Ortschaften, Weiler, Höfe)		Anzahl der			Zugehörigkeit der Unterabteilungen zur		
		Wohnhäuser	Haushaltungen	Wohnbevölkerung	Zivilgemeinde	Primarschulgemeinde	Sekundarschulkreisgemeinde
<b>133. Truttikon.</b> Politische Gemeinde, Kirchgem. Trüllikon.							
1	Truttikon . . . . .	65	67	332	—	Truttikon	Ossingen
	<b>Politische Gemeinde</b>	65	67	332			
<b>134. Volken.</b> Politische Gemeinde, Kirchgemeinde Flaach.							
1	Volken, Dorf . . . . .	49	49	270	—	Volken	Flaach
2	Mühle . . . . .	1	1	9	—	"	"
	<b>Politische Gemeinde</b>	50	50	279			
<b>135. Waltalingen.</b> Politische Gemeinde, Kirchgemeinde Stammheim.							
1	Waltalingen, Dorf . . . . .	42	42	195	Waltalingen	Waltalingen	Stammheim
2	Buck . . . . .	1	1	4	"	"	"
3	Hasenbuck . . . . .	1	1	5	"	"	"
4	Riedmühle . . . . .	2	2	13	"	"	"
5	Schwandegg, Schloß* . . . . .	(1)	—	—	"	"	"
6	Girsberg . . . . .	6	6	33	Guntalingen	Guntalingen	"
7	Guntalingen . . . . .	57	57	289	"	"	"
	<b>Politische Gemeinde</b>	109	109	539			

**Bezirk Bülach.**

<b>136. Bachenbülach.</b> Politische Gemeinde, Kirchgem. Bülach.							
1	Bachenbülach, Dorf . . . . .	85	119	597	—	Bachenbülach	Bülach
2	Bitziberg . . . . .	2	4	19	—	"	"
3	Hofwies . . . . .	1	1	2	—	"	"
4	Lachen . . . . .	1	1	4	—	"	"
5	Schläufenberg . . . . .	1	1	10	—	"	"
	<b>Politische Gemeinde</b>	90	126	632			
<b>137. Bassersdorf.</b> Politische und Kirchgemeinde.							
1	Bassersdorf, Dorf . . . . .	178	250	1,084	—	Bassersdorf	Bassersdorf
2	Auen . . . . .	6	7	30	—	"	"

\* Zur Zeit der Volkszählung von 1920 unbewohnt.

Die politischen Gemeinden nach den Einzelsiedelungen.

Politische Gemeinden und Kirchgemeinden mit ihren Unterabteilungen (Ortschaften, Weiler, Höfe)		Anzahl der			Zugehörigkeit der Unterabteilungen zur		
		Wohnhäuser	Haushaltungen	Wohnbevölkerung	Zivilgemeinde	Primarschulgemeinde	Sekundarschulgemeinde
3	Bachtobel . . . . .	1	3	16	—	Bassersdorf	Bassersdorf
4	Bächli . . . . .	1	1	4	—	"	"
5	Berg . . . . .	1	1	6	—	"	"
6	Breite . . . . .	1	1	6	—	"	"
7	Eich . . . . .	2	3	21	—	"	"
8	Hard . . . . .	1	1	6	—	"	"
9	Hub . . . . .	1	1	3	—	"	"
10	Juchen . . . . .	1	1	4	—	"	"
11	Schlauch . . . . .	1	1	8	—	"	"
12	Schöne . . . . .	2	2	6	—	"	"
13	Untereigen . . . . .	1	1	2	—	"	"
14	Wiesbrugg . . . . .	1	1	10	—	"	"
<b>Politische Gemeinde</b>		<b>198</b>	<b>274</b>	<b>1,206</b>			
<b>138. Bülach.</b>							
Politische und Kirchgemeinde.							
1	Bülach, Dorf . . . . .	347	633	2,724	—	Bülach	Bülach
2	Binz . . . . .	2	2	10	—	"	"
3	Dättenberg . . . . .	2	2	9	—	"	"
4	Eschenmosen . . . . .	24	25	132	—	"	"
5	Glattfelden, Bahnstation	2	2	9	—	"	"
6	Herrenwiesen . . . . .	1	3	17	—	"	"
7	Heimgarten . . . . .	11	12	67	—	"	"
8	Höhrainhof . . . . .	1	1	7	—	"	"
9	Jakobsthal . . . . .	3	9	29	—	"	"
10	Kaserne . . . . .	2	6	28	—	"	"
11	Klingenhof . . . . .	1	1	7	—	"	"
12	Kreuz . . . . .	1	1	4	—	"	"
13	Läubberg . . . . .	1	1	4	—	"	"
14	Niederflachs . . . . .	9	11	42	—	"	"
15	Nußbaumen . . . . .	17	17	79	—	"	"
16	Riedli . . . . .	2	2	6	—	"	"
17	Rotzibuch . . . . .	1	1	8	—	"	"
18	Vogelsang . . . . .	2	3	20	—	"	"
19	Weinberg . . . . .	1	2	13	—	"	"
20	Ziegelhütte . . . . .	3	4	24	—	"	"
<b>Politische Gemeinde</b>		<b>433</b>	<b>738</b>	<b>3,239</b>			
<b>139. Dietlikon.</b>							
Politische und Kirchgemeinde.							
1	Dietlikon, Dorf . . . . .	98	151	666	—	Dietlikon	Brüttsellen
2	Bleiche . . . . .	2	4	22	—	"	"
3	Bühl . . . . .	5	9	27	—	"	"
4	Klimm . . . . .	1	1	4	—	"	"
5	Riedmühle . . . . .	2	4	23	—	"	"
6	Tretteli . . . . .	1	1	4	—	"	"
<b>Politische Gemeinde</b>		<b>109</b>	<b>170</b>	<b>746</b>			

Die politischen Gemeinden nach den Einzelsiedelungen.

Politische Gemeinden und Kirchgemeinden mit ihren Unterabteilungen (Ortschaften, Weiler, Höfe)		Anzahl der			Zugehörigkeit der Unterabteilungen zur		
		Wohnhäuser	Haushaltungen	Wohnbevölkerung	Zivilgemeinde	Primarschulgemeinde	Sekundarschulkreisgemeinde
<b>140. Eglisau.</b>							
Politische und Kirchgemeinde.							
1	Eglisau, Dorf . . . .	123	166	700	—	Eglisau	Eglisau
2	Egg . . . . .	3	3	16	—	"	"
3	Oberried . . . . .	2	2	11	—	"	"
4	Seglingen . . . . .	61	72	378	—	"	"
5	Wiler . . . . .	26	27	143	—	"	"
6	Laubi . . . . .	1	1	6	—	Tößriedern	"
7	Tößriedern . . . . .	23	25	110	—	"	"
8	Ziegelhof . . . . .	1	1	10	—	"	"
<b>Politische Gemeinde</b>		<b>240</b>	<b>297</b>	<b>1,374</b>			
<b>141. Embrach, Ober-</b>							
Politische Gemeinde, Kirchgem. Embrach.							
1	Embrach, Ober-, Dorf	38	39	232	Ober-Embrach	Ober-Embrach	Embrach
2	Hausen . . . . .	3	3	15	"	"	"
3	Sonnenberg . . . . .	1	1	4	"	"	"
4	Weinberg . . . . .	1	1	5	"	"	"
5	Mettmenstetten, Unter-	2	2	13	Unter-Wagenburg	"	"
6	Paradies . . . . .	2	3	12	"	"	"
7	Rothenfluh . . . . .	6	7	38	"	"	"
8	Trinenmoos . . . . .	2	3	7	"	"	"
9	Bännikon, Hinter-	5	5	20	"	Kloten	Kloten
10	" Vorder-	1	1	7	"	"	"
11	Eigenthal . . . . .	3	3	18	"	"	"
12	Bühlhof . . . . .	3	4	28	"	Nürensdorf	Bassersdorf
13	Madlikon . . . . .	2	2	15	"	Unter-Wagenburg	Embrach
14	Mettmenstetten, Ober-	3	3	22	"	"	"
15	Mühleberg . . . . .	6	6	37	"	"	"
16	Sonnenbühl . . . . .	5	5	78	"	"	"
17	Stiegenhof . . . . .	4	4	28	"	"	"
18	Stürzikon . . . . .	3	3	15	"	"	"
19	Wagenburg, Ober-	4	5	37	"	"	"
20	" Unter-	1	1	13	"	"	"
<b>Politische Gemeinde</b>		<b>95</b>	<b>101</b>	<b>644</b>			
<b>142. Embrach, Unter-</b>							
Politische Gemeinde, Kirchgem. Embrach.							
1	Embrach, Unter-, Dorf	184	270	1,143	—	Unt.-Embrach	Embrach
2	" Bahnstation	16	30	112	—	"	"
3	Baltensberg . . . . .	3	4	16	—	"	"
4	Betzenthal . . . . .	3	4	20	—	"	"
5	Gstein . . . . .	2	2	7	—	"	"

Die politischen Gemeinden nach den Einzelsiedelungen.

Politische Gemeinden und Kirchgemeinden mit ihren Unterabteilungen (Ortschaften, Weiler, Höfe)		Anzahl der			Zugehörigkeit der Unterabteilungen zur		
		Wohnhäuser	Haushaltungen	Wohnbevölkerung	Zivilgemeinde	Primarschulgemeinde	Sekundarschulkreisgemeinde
6	Illingermühle . . .	3	5	27	—	Unt.-Embrach	Embrach
7	Kimenhof . . . . .	4	4	26	—	"	"
8	Loch . . . . .	6	8	37	—	"	"
9	Obermühle . . . . .	2	5	17	—	"	"
10	Thalegg . . . . .	2	2	8	—	"	"
11	Ziegelhütte . . . . .	2	2	18	—	"	"
12	Embrach, Bahnstation	3	3	11	—	Freienstein	Freienstein
13	Geißberg . . . . .	3	6	11	—	"	"
14	Neumoos . . . . .	1	2	15	—	"	"
15	Weißhalden . . . . .	4	9	34	—	"	"
16	Embrach, Bahnstation	9	15	68	—	Rorbas	"
17	Haumühle . . . . .	1	1	8	—	"	"
18	Studerwies . . . . .	4	11	69	—	"	"
<b>Politische Gemeinde</b>		<b>252</b>	<b>383</b>	<b>1,647</b>			
<b>143. Freienstein.</b>							
Politische Gemeinde, Kirchgem. Rorbas.							
1	Freienstein, Dorf .	129	202	804	Freienstein	Freienstein	Freienstein
2	" Rettungsanstalt	1	1	51	"	"	"
3	Bunnetacker . . . .	1	1	5	"	"	"
4	Geistig . . . . .	1	1	8	"	"	"
5	Grüt . . . . .	1	1	4	"	"	"
6	Rüdi . . . . .	2	2	14	"	"	"
7	Sonnenberg . . . . .	4	5	31	"	"	"
8	Rheinegg . . . . .	1	1	5	Teufen	Teufen	"
9	Teufen, Ober- . . . .	12	12	73	"	"	"
10	" Schloß- . . . . .	4	7	34	"	"	"
11	" Unter- . . . . .	34	44	220	"	"	"
12	Thalhof . . . . .	1	1	5	"	"	"
<b>Politische Gemeinde</b>		<b>191</b>	<b>278</b>	<b>1,254</b>			
<b>144. Glattfelden.</b>							
Politische und Kirchgemeinde.							
1	Glattfelden, Dorf .	167	254	1,132	—	Glattfelden	Glattfelden
2	Aarüti . . . . .	12	16	97	—	"	"
3	Baurenwiesen . . . .	1	1	3	—	"	"
4	Buchhalde . . . . .	1	1	4	—	"	"
5	Hauser . . . . .	1	2	6	—	"	"
6	Hundig . . . . .	1	1	4	—	"	"
7	Kreuzstraße . . . . .	1	1	10	—	"	"
8	Laubberg . . . . .	3	3	30	—	"	"
9	Letten, links d. Glatt	1	1	7	—	"	"
10	" rechts d. Glatt	6	17	88	—	"	"
11	Neuhaus . . . . .	1	1	5	—	"	"
12	Niedermatt . . . . .	1	1	2	—	"	"
13	Rheinsfelden . . . .	20	24	115	—	"	"
14	Rütifeld . . . . .	1	1	8	—	"	"

Die politischen Gemeinden nach den Einzelsiedelungen.

Politische Gemeinden und Kirchgemeinden mit ihren Unterabteilungen (Ortschaften, Weiler, Höfe)		Anzahl der			Zugehörigkeit der Unterabteilungen zur		
		Wohnhäuser	Haushaltungen	Wohnbevölkerung	Zivilgemeinde	Primarschulgemeinde	Sekundarschulkreisgemeinde
15	Schachen . . . . .	12	13	76	—	Glattfelden	Glattfelden
16	Steinboden . . . . .	1	1	6	—	"	"
17	Wilhelmshöhe . . . . .	1	1	2	—	"	"
18	Wölfishalde . . . . .	3	3	19	—	"	"
19	Zweidlen . . . . .	48	80	446	—	"	"
20	" Bahnstation	1	1	6	—	"	"
<b>Politische Gemeinde</b>		<b>283</b>	<b>423</b>	<b>2,066</b>			
<b>145. Hochfelden.</b>							
Politische Gemeinde, Kirchgemeinde Bülach.							
1	Hochfelden, Dorf . . . . .	72	92	441	—	Hochfelden	Bülach
2	" Zwirnererei . . . . .	1	1	3	—	"	"
3	Jakobsthal . . . . .	2	8	36	—	"	"
4	Kalchofen . . . . .	1	1	4	—	"	"
5	Niedermühle . . . . .	2	3	9	—	"	"
6	Willenhof . . . . .	8	8	55	—	"	"
<b>Politische Gemeinde</b>		<b>86</b>	<b>113</b>	<b>548</b>			
<b>146. Höri.</b>							
Politische Gemeinde, Kirchgemeinde Bülach.							
1	Höri, End- . . . . .	50	52	274	—	Höri	Bülach
2	" Nieder- . . . . .	11	14	75	—	"	"
3	" Ober- . . . . .	19	21	125	—	"	"
4	Gentert . . . . .	4	5	29	—	"	"
<b>Politische Gemeinde</b>		<b>84</b>	<b>92</b>	<b>503</b>			
<b>147. Hüntwangen.</b>							
Politische Gemeinde, Kirchgemeinde Wil.							
1	Hüntwangen, Dorf . . . . .	106	120	516	—	Hüntwangen	Wil
<b>Politische Gemeinde</b>		<b>106</b>	<b>120</b>	<b>516</b>			
<b>148. Kloten.</b>							
Politische und Kirchgemeinde.							
1	Kloten, Dorf . . . . .	176	292	1,306	—	Kloten	Kloten
2	Baltsberg . . . . .	1	1	10	—	"	"
3	Egetswil . . . . .	9	12	68	—	"	"
4	Freienberg . . . . .	1	1	8	—	"	"
5	Geißberg . . . . .	1	1	5	—	"	"
6	Gerlisberg . . . . .	18	21	121	—	"	"
7	Obholz . . . . .	3	4	24	—	"	"
8	Rank . . . . .	1	1	7	—	"	"
9	Rohr, Alt- . . . . .	1	1	8	—	"	"
10	" Neu- . . . . .	1	1	8	—	"	"
<b>Politische Gemeinde</b>		<b>212</b>	<b>335</b>	<b>1,565</b>			

Die politischen Gemeinden nach den Einzelsiedelungen.

Politische Gemeinden und Kirchengemeinden mit ihren Unterabteilungen (Ortschaften, Weiler, Höfe)		Anzahl der			Zugehörigkeit der Unterabteilungen zur		
		Wohnhäuser	Haushaltungen	Wohnbevölkerung	Zivilgemeinde	Primarschulgemeinde	Sekundarschulkreisgemeinde
<b>149. Lufingen.</b>							
Politische und Kirchengemeinde.							
1	Lufingen, Dorf . . .	42	49	270	—	Lufingen	Embrach
2	Augwil . . . . .	8	8	50	—	"	"
3	Marchlen, Hinter- . .	3	3	22	—	"	"
4	" Vorder- . . . . .	3	3	18	—	"	"
5	Moosbrunnen . . . .	1	1	8	—	"	"
<b>Politische Gemeinde</b>		<b>57</b>	<b>64</b>	<b>368</b>			
<b>150. Nürensdorf.</b>							
Politische Gemeinde, Kirchengem. Bassersdorf							
1	Nürensdorf, Dorf . .	53	77	366	Nürensdorf	Nürensdorf	Bassersdorf
2	Breite . . . . .	14	21	115	Breite-Hakab	"	"
3	Hakab . . . . .	6	6	37	"	"	"
4	Birchwil . . . . .	20	26	150	Birchwil	"	"
5	Breitenloo . . . . .	3	4	36	"	"	"
6	Oberwil . . . . .	28	28	139	Oberwil	"	"
7	Baltenswil . . . . .	35	53	269	Baltenswil	Brüttisellen	Brüttisellen
<b>Politische Gemeinde</b>		<b>159</b>	<b>215</b>	<b>1,112</b>			
<b>151. Opfikon.</b>							
Politische Gemeinde, Kirchengemeinde Kloten.							
1	Opfikon, Dorf . . . .	54	96	460	—	Opfikon	Kloten
2	Bubenholz . . . . .	2	2	8	—	"	"
3	Eichrain . . . . .	14	28	111	—	"	"
4	Glattbrugg . . . . .	30	61	271	—	"	"
5	" Bahnstation . . . .	4	7	38	—	"	"
6	Hohstieglén . . . . .	2	5	24	—	"	"
7	Oberhausen . . . . .	19	28	138	—	"	"
8	Paraus . . . . .	2	4	18	—	"	"
9	Riedhof . . . . .	2	3	14	—	"	"
<b>Politische Gemeinde</b>		<b>129</b>	<b>234</b>	<b>1,082</b>			
<b>152. Rafz.</b>							
Politische und Kirchengemeinde.							
1	Rafz, Dorf . . . . .	248	306	1,335	—	Rafz	Rafz
2	" Armenanstalt . . . .	2	3	25	—	"	"
3	" Bahnstation . . . . .	2	2	9	—	"	"
4	Bleiche . . . . .	1	1	2	—	"	"
5	Ried . . . . .	1	1	5	—	"	"
6	Schlauchenberg . . .	2	3	8	—	"	"
7	Solgen . . . . .	10	10	49	—	"	"
8	Sonnenberg . . . . .	4	4	28	—	"	"
9	Ziegelhütte . . . . .	3	6	36	—	"	"
<b>Politische Gemeinde</b>		<b>273</b>	<b>336</b>	<b>1,497</b>			

Die politischen Gemeinden nach den Einzelsiedelungen.

Politische Gemeinden und Kirchengemeinden mit ihren Unterabteilungen (Ortschaften, Weiler, Höfe)		Anzahl der			Zugehörigkeit der Unterabteilungen zur		
		Wohnhäuser	Haushaltungen	Wohnbevölkerung	Zivilgemeinde	Primarschulgemeinde	Sekundarschulkreisgemeinde
<b>153. Rorbas.</b>							
Politische und Kirchengemeinde.							
1	Rorbas, Dorf . . . . .	190	262	1,187	—	Rorbas	Freienstein
2	Berghof . . . . .	1	1	9	—	"	"
3	Beutberg . . . . .	1	1	4	—	"	"
4	Birchen . . . . .	1	2	14	—	"	"
5	Federn . . . . .	1	3	12	—	"	"
6	Ried . . . . .	2	3	9	—	"	"
7	Riedern . . . . .	1	1	2	—	"	"
<b>Politische Gemeinde</b>		<b>197</b>	<b>273</b>	<b>1,237</b>			
<b>154. Wallisellen.</b>							
Politische Gemeinde. Kirchengem. Wallisellen.							
1	Wallisellen, Dorf . . . . .	326	549	2,245	—	Wallisellen	Wallisellen
2	Herzogenmühle . . . . .	1	1	4	—	"	"
3	Neugut . . . . .	4	7	25	—	"	"
4	Rieden . . . . .	62	84	368	—	"	"
5	Schönenhof . . . . .	1	1	7	—	"	"
Kirchgemeinde Schwamendingen.							
6	Herzogenmühle . . . . .	7	15	53	—	Schwamendingen	Oerlikou-Schwamending
<b>Politische Gemeinde</b>		<b>401</b>	<b>657</b>	<b>2,702</b>			
<b>155. Wasterkingen.</b>							
Politische Gemeinde, Kirchengemeinde Wil.							
1	Wasterkingen, Dorf . . . . .	65	66	281	—	Wasterkingen	Wil
2	" Zollhaus . . . . .	1	1	6	—	"	"
3	Berg . . . . .	1	1	8	—	"	"
4	Spitz . . . . .	1	1	4	—	"	"
<b>Politische Gemeinde</b>		<b>68</b>	<b>69</b>	<b>299</b>			
<b>156. Wil.</b>							
Politische und Kirchengemeinde.							
1	Wil, Dorf . . . . .	129	143	631	—	Wil	Wil
2	" Bahnwärterhaus . . . . .	1	1	4	—	"	"
3	Buchenloo . . . . .	16	17	81	—	"	"
4	Feldhof . . . . .	1	1	7	—	"	"
5	Häuslihof . . . . .	6	7	33	—	"	"
6	Lirenhof . . . . .	6	6	34	—	"	"
7	Neuhaus . . . . .	1	2	14	—	"	"
<b>Politische Gemeinde</b>		<b>160</b>	<b>177</b>	<b>804</b>			

**Die politischen Gemeinden nach den Einzelsiedelungen.**

Politische Gemeinden und Kirchgemeinden mit ihren Unterabteilungen (Ortschaften, Weiler, Höfe)		Anzahl der			Zugehörigkeit der Unterabteilungen zur		
		Wohn- häuser	Haus- hal- tungen	Wohn- bevöl- kerung	Zivil- gemeinde	Primarschul- gemeinde	Sekundar- schulkreis- gemeinde
<b>157. Winkel.</b>							
Politische Gemeinde, Kirchgem. Bülach.							
1	Winkel, Dorf . . . . .	36	41	213	Winkel	Winkel	Bülach
2	Berg . . . . .	1	1	2	"	"	"
3	Scheidweg . . . . .	2	3	11	"	"	"
4	Seeb . . . . .	11	12	70	"	"	"
5	Bühlhof . . . . .	4	4	29	Rüti	Rüti	"
6	Rüti, Nieder- . . . . .	14	14	76	"	"	"
7	" Ober- . . . . .	14	14	96	"	"	"
8	Wilhof . . . . .	2	2	13	"	"	"
	<b>Politische Gemeinde</b>	<b>84</b>	<b>91</b>	<b>510</b>			
<b>Bezirk Dielsdorf.</b>							
<b>158. Affoltern b.Z.</b>							
Politische und Kirch- gemeinde.							
1	Affoltern, Neu- . . . . .	61	169	801	—	Affoltern b. Z.	Affoltern b. Z.
2	" Ober- . . . . .	61	102	465	—	"	"
3	" Unter- . . . . .	52	75	346	—	"	"
4	Althoos . . . . .	30	69	318	—	"	"
5	Berg . . . . .	7	7	41	—	"	"
6	Einfang . . . . .	31	55	247	—	"	"
7	Katzensee . . . . .	2	2	5	—	"	"
8	Neugut . . . . .	2	3	12	—	"	"
9	Reckenholz . . . . .	1	1	11	—	"	"
10	Tobel . . . . .	4	4	26	—	"	"
	<b>Politische Gemeinde</b>	<b>251</b>	<b>487</b>	<b>2,272</b>			
<b>159. Bachs.</b>							
Politische und Kirch- gemeinde.							
1	Bachs, Alt- . . . . .	30	32	177	—	Bachs	Stadel
2	" Neu- . . . . .	21	22	114	—	"	"
3	Eich . . . . .	1	1	5	—	"	"
4	Hinterpünt . . . . .	1	1	5	—	"	"
5	Hochrüti . . . . .	1	1	9	—	"	"
6	Hodleten . . . . .	2	2	16	—	"	"
7	Mulfen . . . . .	6	6	41	—	"	"
8	Rotzengrund . . . . .	2	2	12	—	"	"
9	Stampfenbach . . . . .	1	1	5	—	"	"
10	Thiergarten . . . . .	2	2	14	—	"	"
11	Weierbach . . . . .	2	2	11	—	"	"
12	Widem . . . . .	1	2	20	—	"	"

Die politischen Gemeinden nach den Einzelsiedelungen.

Politische Gemeinden und Kirchgemeinden mit ihren Unterabteilungen (Ortschaften, Weiler, Höfe)		Anzahl der			Zugehörigkeit der Unterabteilungen zur		
		Wohnhäuser	Haushaltungen	Wohnbevölkerung	Zivilgemeinde	Primarschulgemeinde	Sekundarschulkreisgemeinde
13	Brämhof . . . . .	3	3	17	—	Thal	Stadel
14	Flühnen . . . . .	1	1	8	—	"	"
15	Hubhof . . . . .	5	5	31	—	"	"
16	Neumühle . . . . .	1	1	3	—	"	"
17	Rübisberg . . . . .	2	2	21	—	"	"
18	Thalmühle . . . . .	2	2	12	—	"	"
<b>Politische Gemeinde</b>		<b>84</b>	<b>88</b>	<b>521</b>			
<b>160. Boppelsen.</b> Politische Gemeinde, Kirchgemeinde Oteltingen.							
1	Boppelsen, Dorf . .	33	41	199	—	Boppelsen	Oteltingen
2	Berg, Im . . . . .	2	3	15	—	"	"
3	Bleike . . . . .	1	2	10	—	"	"
4	Heerengut . . . . .	2	4	19	—	"	"
5	Lägernhochwacht .	1	1	5	—	"	"
6	Wasen . . . . .	2	2	9	—	"	"
<b>Politische Gemeinde</b>		<b>41</b>	<b>53</b>	<b>257</b>			
<b>161. Buchs.</b> Politische und Kirch- gemeinde.							
1	Buchs, Dorf . . . .	72	83	398	—	Buchs	Regensdorf
2	Bimmetzelten . . . .	2	2	7	—	"	"
3	Bruderhof . . . . .	1	1	8	—	"	"
4	Buchs-Dällikon, Bahnstation	2	2	5	—	"	"
5	Hand . . . . .	1	1	8	—	"	"
6	Krähstel . . . . .	5	5	34	—	"	"
7	Kriechenbaumen . .	1	1	6	—	"	"
8	Oberhof . . . . .	1	1	6	—	"	"
9	Oele . . . . .	1	1	5	—	"	"
10	Rümlingerbuck . . .	1	1	11	—	"	"
11	Schinnhut . . . . .	1	1	12	—	"	"
12	Trisgler . . . . .	1	1	5	—	"	"
13	Trübenbach . . . . .	2	2	15	—	"	"
14	Wannen . . . . .	1	1	6	—	"	"
15	Weinberg . . . . .	1	1	4	—	"	"
16	Wolfäckern . . . . .	1	1	10	—	"	"
<b>Politische Gemeinde</b>		<b>94</b>	<b>105</b>	<b>540</b>			
<b>162. Dällikon.</b> Politische und Kirch- gemeinde.							
1	Dällikon, Dorf . . .	48	64	312	—	Dällikon	Regensdorf
2	Berghof . . . . .	2	2	10	—	"	"
3	Weid . . . . .	1	1	7	—	"	"
<b>Politische Gemeinde</b>		<b>51</b>	<b>67</b>	<b>329</b>			

Die politischen Gemeinden nach den Einzelsiedelungen.

Politische Gemeinden und Kirchgemeinden mit ihren Unterabteilungen (Ortschaften, Weiler, Höfe)		Anzahl der			Zugehörigkeit der Unterabteilungen zur		
		Wohnhäuser	Haushaltungen	Wohnbevölkerung	Zivil-gemeinde	Primarschul-gemeinde	Sekundarschulkreis-gemeinde
<b>163. Dänikon.</b>							
Politische Gemeinde, Kirchgem. Dällikon.							
1	Dänikon, Dorf . . .	21	29	185	—	Dänikon-Hüttikon	Otelfingen
2	Rain . . . . .	1	1	7	—	"	"
3	Rothfluh . . . . .	1	1	2	—	"	"
<b>Politische Gemeinde</b>		<b>23</b>	<b>31</b>	<b>194</b>			
<b>164. Dielsdorf.</b>							
Politische und Kirch-gemeinde.							
1	Dielsdorf, Dorf . . .	117	151	715	—	Dielsdorf	Dielsdorf
2	Bürgli . . . . .	1	1	3	—	"	"
3	Burghof . . . . .	3	3	37	—	"	"
4	Ditikon . . . . .	3	3	13	—	"	"
5	Früebli . . . . .	1	1	6	—	"	"
6	Säge . . . . .	2	5	22	—	"	"
7	Schwendi . . . . .	1	1	4	—	"	"
8	Waisenhof . . . . .	1	2	8	—	"	"
<b>Politische Gemeinde</b>		<b>129</b>	<b>167</b>	<b>808</b>			
<b>165. Hüttikon.</b>							
Politische Gemeinde, Kirchgem. Otelfingen.							
1	Hüttikon, Dorf . . .	20	22	125	—	Dänikon-Hüttikon	Otelfingen
2	Hüttikerberg . . . .	3	3	21	—	"	"
<b>Politische Gemeinde</b>		<b>23</b>	<b>25</b>	<b>146</b>			
<b>166. Neerach.</b>							
Politische Gemeinde, Kirchgem. Steinmaur.							
1	Neerach, Ober- . . .	42	45	226	Neerach	Neerach	Stadel
2	" Unter- . . . . .	46	47	230	"	"	"
3	Hard . . . . .	1	1	7	"	"	"
4	Ried . . . . .	16	23	113	Ried	Ried	"
<b>Politische Gemeinde</b>		<b>105</b>	<b>116</b>	<b>576</b>			
<b>167. Niederglatt.</b>							
Politische Gemeinde, Kirchgemeinde Niederhasli.							
1	Niederglatt, Dorf . .	72	113	533	—	Niederglatt-Nöschikon	Niederhasli
2	Nöschikon . . . . .	23	23	102	—	"	"
<b>Politische Gemeinde</b>		<b>95</b>	<b>136</b>	<b>635</b>			
<b>168. Niederhasli.</b>							
Politische und Kirch-gemeinde.							
1	Mettmenhasli . . . .	15	15	112	Mettmenhasli	Niederhasli	Niederhasli
2	Nassenwil . . . . .	11	12	68	Nassenwil	"	"
3	Steinacker . . . . .	2	2	11	"	"	"

Die politischen Gemeinden nach den Einzelsiedelungen.

Politische Gemeinden und Kirchgemeinden mit ihren Unterabteilungen (Ortschaften, Weiler, Höfe)		Anzahl der			Zugehörigkeit der Unterabteilungen zur		
		Wohnhäuser	Haushaltungen	Wohnbevölkerung	Zivilgemeinde	Primarschulgemeinde	Sekundarschulkreisgemeinde
4	Niederhasli, Dorf . .	55	67	323	Niederhasli	Niederhasli	Niederhasli
5	Eierbach . . . . .	1	1	4	"	"	"
6	Kastellhof . . . . .	5	5	28	"	"	"
7	Neuhaus . . . . .	1	2	10	"	"	"
8	Päpperi . . . . .	1	1	1	"	"	"
9	Romis . . . . .	1	1	5	"	"	"
10	Hasliberg . . . . .	2	2	15	Oberhasli	"	"
11	Mühle . . . . .	1	1	8	"	"	"
12	Oberhasli . . . . .	56	62	337	"	"	"
13	Riedrain . . . . .	1	1	3	"	"	"
14	Rütihof . . . . .	1	1	7	"	"	"
15	Sandrain . . . . .	1	1	6	"	"	"
<b>Politische Gemeinde</b>		<b>154</b>	<b>174</b>	<b>938</b>			
<b>169. Niederweningen.</b>							
Politische und Kirchgemeinde.							
1	Niederweningen, Dorf	83	104	520	—	Niederweningen	Niederweningen
2	Berg, Ober- . . . .	1	1	5	—	"	"
3	" Unter- . . . .	1	1	3	—	"	"
4	Guggach . . . . .	4	5	29	—	"	"
5	Höhweg . . . . .	2	2	8	—	"	"
6	Märzenbrunnen . .	1	1	5	—	"	"
7	Murzeln . . . . .	11	14	99	—	"	"
8	Steig . . . . .	1	1	8	—	"	"
<b>Politische Gemeinde</b>		<b>104</b>	<b>129</b>	<b>677</b>			
<b>170. Oberglatt.</b>							
Politische und Kirchgemeinde.							
1	Oberglatt, Dorf . .	136	136	647	Oberglatt	Oberglatt	Rümlang
2	Hofstetten . . . . .	31	31	188	Hofstetten	"	Niederhasli
<b>Politische Gemeinde</b>		<b>167</b>	<b>167</b>	<b>835</b>			
<b>171. Oberweningen.</b>							
Politische Gemeinde, Kirchgemeinde Schöfflisdorf							
1	Oberweningen, Dorf	46	54	283	—	Oberweningen	Schöfflisdorf
2	Buck . . . . .	2	2	9	—	"	"
3	Feusi . . . . .	1	1	6	—	"	"
4	Grund . . . . .	2	2	10	—	"	"
5	Kalstorf . . . . .	1	1	6	—	"	"
6	Wattwil . . . . .	2	2	21	—	"	"
<b>Politische Gemeinde</b>		<b>54</b>	<b>62</b>	<b>335</b>			



Die politischen Gemeinden nach den Einzelsiedelungen.

Politische Gemeinden und Kirchgemeinden mit ihren Unterabteilungen (Ortschaften, Weiler, Höfe)		Anzahl der			Zugehörigkeit der Unterabteilungen zur		
		Wohnhäuser	Haushaltungen	Wohnbevölkerung	Zivilgemeinde	Primarschulgemeinde	Sekundarschulkreisgemeinde
<b>175. Rümlang.</b> Politische und Kirchgemeinde.							
1	Rümlang, Dorf . . .	107	165	781	—	Rümlang	Rümlang
2	Altwie . . . . .	1	2	13	—	„	„
3	Asp . . . . .	3	4	16	—	„	„
4	Bärenbohl . . . . .	5	6	28	—	„	„
5	Breitenstein . . . . .	4	4	30	—	„	„
6	Eichrain . . . . .	1	1	6	—	„	„
7	Frohbühl . . . . .	1	1	7	—	„	„
8	Käshalden . . . . .	1	2	12	—	„	„
9	Kätsch . . . . .	3	4	29	—	„	„
10	Katzenrüti . . . . .	8	8	54	—	„	„
11	Letten . . . . .	2	2	16	—	„	„
12	Mühleberg . . . . .	1	1	8	—	„	„
13	Neuhaus . . . . .	4	5	30	—	„	„
14	Rubisbach . . . . .	1	1	8	—	„	„
15	Tempelhof . . . . .	3	4	26	—	„	„
<b>Politische Gemeinde</b>		<b>145</b>	<b>210</b>	<b>1,064</b>			
<b>176. Schleinikon.</b> Politische Gemeinde. Kirchgemeinde Schöfflisdorf.							
1	Schleinikon, Dorf . .	30	32	133	—	Schleinikon	Niederweningen
2	Wasen . . . . .	5	6	26	—	„	„
Kirchgemeinde Niederweningen.							
3	Dachslern . . . . .	21	24	115	—	„	„
4	Wasen . . . . .	10	14	60	—	„	„
<b>Politische Gemeinde</b>		<b>66</b>	<b>76</b>	<b>334</b>			
<b>177. Schöfflisdorf.</b> Politische und Kirchgemeinde.							
1	Schöfflisdorf, Dorf .	53	59	291	—	Schöfflisdorf	Schöfflisdorf
2	Blitzger . . . . .	1	1	2	—	„	„
3	Egghof . . . . .	1	1	6	—	„	„
4	Kaltbrunn . . . . .	3	3	17	—	„	„
5	Sonnenberg . . . . .	2	3	10	—	„	„
<b>Politische Gemeinde</b>		<b>60</b>	<b>67</b>	<b>326</b>			
<b>178. Stadel.</b> Politische und Kirchgemeinde.							
1	Stadel, Dorf . . . . .	90	98	478	Stadel	Stadel	Stadel
2	Berg . . . . .	1	1	5	„	„	„
3	Gibisnüt . . . . .	2	2	15	„	„	„
4	Kreuz . . . . .	1	1	7	„	„	„
5	Letten . . . . .	1	1	4	„	„	„

Die politischen Gemeinden nach den Einzelsiedelungen.

Politische Gemeinden und Kirchgemeinden mit ihren Unterabteilungen (Ortschaften, Weiler, Höfe)		Anzahl der			Zugehörigkeit der Unterabteilungen zur		
		Wohnhäuser	Haushaltungen	Wohnbevölkerung	Zivilgemeinde	Primarschulgemeinde	Sekundarschulkreisgemeinde
6	Rothbrunnen . . . . .	1	1	7	Stadel	Stadel	Stadel
7	Schüpfheim . . . . .	12	12	93	„	„	„
8	Stegli . . . . .	1	1	5	„	„	„
9	Bettmaur . . . . .	1	1	9	Windlach	„	„
10	Emperg . . . . .	3	3	21	„	„	„
11	Raat, Ober- . . . . .	14	14	93	„	„	„
12	„ Unter- . . . . .	8	8	63	„	„	„
13	Schlatti . . . . .	1	1	15	„	„	„
14	Windlach . . . . .	51	51	311	„	„	„
<b>Politische Gemeinde</b>		<b>187</b>	<b>195</b>	<b>1,126</b>			
<b>179. Steinmaur.</b>							
Politische und Kirchgemeinde.							
1	Egghöfe . . . . .	4	4	29	Nieder-Steinmaur	Nieder-Steinmaur	Schöfflisdorf
2	Steinbruch . . . . .	2	3	18	„	„	„
3	Steinmaur, Nieder- . . . . .	26	30	143	„	„	„
4	„ Bahnstation . . . . .	3	3	9	„	„	„
5	Tollacker . . . . .	1	1	3	„	„	„
6	Egghöfe . . . . .	2	2	18	Ober-Steinmaur	Ober-Steinmaur	„
7	Steinmaur, Ober- . . . . .	55	60	318	„	„	„
8	Tollacker . . . . .	1	1	6	„	„	„
9	Egghöfe . . . . .	2	2	11	Sünikon	Sünikon	„
10	Klinge . . . . .	1	1	3	„	„	„
11	Spitz . . . . .	1	1	8	„	„	„
12	Steinbruch . . . . .	2	2	13	„	„	„
13	Sünikon . . . . .	42	48	226	„	„	„
<b>Politische Gemeinde</b>		<b>142</b>	<b>158</b>	<b>805</b>			
<b>180. Weiach.</b>							
Politische und Kirchgemeinde.							
1	Weiach, Dorf . . . . .	97	107	578	—	Weiach	Stadel
2	„ Bahnstation . . . . .	2	2	10	—	„	„
3	Griesgraben . . . . .	1	1	3	—	„	„
4	Höhberg . . . . .	4	4	32	—	„	„
5	„ Stocki . . . . .	1	1	4	—	„	„
6	Ofen . . . . .	1	1	8	—	„	„
7	Säge . . . . .	2	3	13	—	„	„
8	Steinbruch . . . . .	1	1	7	—	„	„
<b>Politische Gemeinde</b>		<b>109</b>	<b>120</b>	<b>655</b>			

# IV. Alphabetisches Ortsregister.

(Zum Abschnitt III.)



Alphabetisches Ortsregister.

Dörfer, Ortschaften, Weiler und Höfe	Seiten- zahl	Num- mer der Ge- meinde	Dörfer, Ortschaften, Weiler und Höfe	Seiten- zahl	Num- mer der Ge- meinde
Aa . . . . .	137	67	Albisbrunn . . . . .	96	25
Aadorferfeld . . . . .	160	97	Albishorn . . . . .	96	25
Aahalden . . . . .	111	47	Albisrieden, Dorf . . . . .	89	3
Aamühle . . . . .	111	47	Algier . . . . .	89	4
Aarain . . . . .	127	60	Allenberg (Männedorf) . . . . .	116	52
Aarüti . . . . .	178	144	„ (Bäretswil) . . . . .	123	58
Aathal . . . . .	136	66	Allenwil . . . . .	149	79
„ Hinter- (Wald) . . . . .	137	67	Allenwinden (Kappel) . . . . .	97	27
„ Vorder- ( „ ) . . . . .	137	67	„ (Wädenswil) . . . . .	111	47
„ (Elgg) . . . . .	160	97	„ (Gossau) . . . . .	131	62
„ (Hagenbuch) . . . . .	162	100	Allmann . . . . .	133	64
Abern (Stäfa) . . . . .	119	55	Allmend (Horgen) . . . . .	102	38
„ (Dürnten) . . . . .	127	60	„ (Erlenbach) . . . . .	113	48
Absägeten . . . . .	126	60	„ (Küsnacht) . . . . .	116	51
Adetswil . . . . .	122	58	„ (Männedorf) . . . . .	116	52
Adletshausen . . . . .	132	63	„ (Meilen) . . . . .	117	53
Adlikon, Dorf . . . . .	170	112	Allmendgütli . . . . .	102	38
„ (Regensdorf) . . . . .	186	174	Allmendli . . . . .	113	48
Adliswil, Dorf . . . . .	100	36	Alpenblick (Erlenbach) . . . . .	113	48
Aebleten . . . . .	117	53	„ (Stäfa) . . . . .	119	55
Aegerstenried . . . . .	147	76	„ (Hinwil) . . . . .	134	64
Aegerten (Hirzel) . . . . .	101	37	„ (Rüti) . . . . .	135	65
„ (Hombrechtikon) . . . . .	114	50	Alsen . . . . .	110	46
Aegertenwies . . . . .	118	54	Altburg . . . . .	186	174
Aegertli . . . . .	110	46	Altegg . . . . .	124	58
Aegertswil, Hinter- . . . . .	157	89	Alten . . . . .	171	114
„ Vorder- . . . . .	157	89	Altenberg . . . . .	89	5
Aelpli (Herrliberg) . . . . .	113	49	Altenstall . . . . .	135	65
„ (Fischenthal) . . . . .	129	61	Althaus (Richterswil) . . . . .	107	43
Aeppli . . . . .	111	47	„ (Turbenthal) . . . . .	166	108
Aesch, Dorf . . . . .	88	2	Althoos . . . . .	182	158
„ (Schönenberg) . . . . .	109	45	Altikon, Dorf . . . . .	158	91
„ (Bäretswil) . . . . .	124	58	Altlandenbergr . . . . .	149	79
„ (Maur) . . . . .	145	73	Altmühle . . . . .	165	108
„ (Neftenbach) . . . . .	163	103	Altschloss . . . . .	107	43
Aeschau . . . . .	168	110	Altstetten, Dorf . . . . .	89	4
Aespliholz . . . . .	95	23	Altweg . . . . .	106	42
Aetzern . . . . .	100	36	Altweid . . . . .	137	67
Aeugst, Dorf . . . . .	94	22	Altwie . . . . .	187	175
Affeltrangen . . . . .	133	64	Ambühl . . . . .	99	33
Affoltern a. A., Ober- . . . . .	95	23	Ametsberg . . . . .	131	62
„ „ Unter- . . . . .	95	23	Ammenloch . . . . .	172	121
„ b. Zch., Neu- . . . . .	182	158	Ammentännli . . . . .	132	63
„ „ Ober- . . . . .	182	158	Amslen . . . . .	137	67
„ „ Unter- . . . . .	182	158	Amt . . . . .	122	58
Agasul . . . . .	152	82	Andelfingen, Gross-, Dorf . . . . .	170	113
Aglen . . . . .	114	50	„ Klein-, Dorf . . . . .	171	114
Akau . . . . .	149	79	Angel . . . . .	126	60
Albis, Hinter- (Hausen) . . . . .	96	25	Ankenhof . . . . .	90	7
„ Mittler- ( „ ) . . . . .	96	25	Anna, St. . . . .	174	129
„ Ober- ( „ ) . . . . .	96	25	Apisberg . . . . .	116	52
„ Hinter- (Langnau) . . . . .	105	41	Appital . . . . .	111	47
„ Mittler- ( „ ) . . . . .	105	41	Arbach . . . . .	117	53
„ Ober- ( „ ) . . . . .	105	41	Aretshalden . . . . .	137	66
„ Unter- ( „ ) . . . . .	105	41	Armenhaus (Buch a. J.) . . . . .	171	117

Alphabetisches Ortsregister.

Dörfer, Ortschaften, Weiler und Höfe	Seiten- zahl	Num- mer der Ge- meinde	Dörfer, Ortschaften, Weiler und Höfe	Seiten- zahl	Num- mer der Ge- meinde
Arn . . . . .	102	38	Bachlen . . . . .	145	73
Aschbach . . . . .	145	73	Bachs, Alt- . . . . .	182	159
Asp (Egg) . . . . .	143	70	„ Neu- . . . . .	182	159
„ (Rümlang) . . . . .	187	175	Bachtel (Hinwil) . . . . .	133	64
Asphof . . . . .	100	36	„ Unter- (Wald) . . . . .	140	67
Attikon, Station (Dinhard)	160	96	Bachtelweid . . . . .	133	64
„ (Wiesendangen) . . . . .	166	109	Bachtobel (Gossau) . . . . .	131	62
Au (Höngg) . . . . .	91	10	Bad „ (Bassersdorf) . . . . .	176	137
„ (Schwamendingen) . . . . .	92	14	Bad (Stäfa) . . . . .	119	55
„ (Stallikon) . . . . .	99	34	„ (Egg) . . . . .	142	70
„ (Hütten) . . . . .	104	39	„ (Bauma) . . . . .	149	79
„ (Schönenberg) . . . . .	109	45	„ (Fehraltorf) . . . . .	150	80
„ (Wädenswil) . . . . .	111	47	„ (Klein-Andelfingen) . . . . .	171	114
„ (Gossau) . . . . .	131	62	Badenmatt . . . . .	103	38
„ (Wald) . . . . .	137	67	Bader . . . . .	134	64
„ (Bauma) . . . . .	149	79	Badhöhe . . . . .	142	70
„ (Wila) . . . . .	158	89	Badstock . . . . .	137	67
„ (Zell) . . . . .	169	111	Bäch . . . . .	118	54
Aue . . . . .	118	54	Bächelacker (Wetzikon)	140	68
Auen (Fischenthal) . . . . .	129	61	„ (Egg) . . . . .	142	70
„ (Dübendorf) . . . . .	141	69	Bächelried . . . . .	169	111
„ (Mönchaltorf) . . . . .	146	74	Bächelsrüti . . . . .	132	63
„ (Bassersdorf) . . . . .	175	137	Bächenmoos . . . . .	101	37
Auenthal . . . . .	163	103	Bächi . . . . .	149	79
Aufgend (Hombrechtikon)	114	50	Bächlen . . . . .	186	172
„ (Bubikon) . . . . .	124	59	Bächli . . . . .	176	137
Augwil . . . . .	180	149	Bächliacker . . . . .	92	14
Auli, Hinter- (Wila) . . . . .	157	89	Bändli . . . . .	89	4
„ Vorder- ( „ ) . . . . .	157	89	Bännikon, Hinter- . . . . .	177	141
„ (Zell) . . . . .	170	111	„ Vorder- . . . . .	177	141
Aumühle . . . . .	99	34	Bär . . . . .	137	67
Aurüti . . . . .	129	61	Bärenbohl . . . . .	187	175
„ Hintere . . . . .	129	61	Bärenwald . . . . .	96	25
Auslikon . . . . .	153	85	Bäretswil, Dorf . . . . .	123	58
Ausserfeld (Männedorf) . . . . .	116	52	„ Klein- . . . . .	123	58
„ (Stäfa) . . . . .	119	55	Bärloch . . . . .	130	61
Aussicht, Frohe (Wettswil)	100	35	Bätpur . . . . .	103	38
„ „ (Hütten) . . . . .	104	39	Bahnhof (Uerikon) . . . . .	121	55
„ „ (Oberrieden) . . . . .	106	42	Baierschen . . . . .	151	81
„ „ (Richterswil) . . . . .	107	43	Balchenstall . . . . .	151	81
„ „ (Herrliberg) . . . . .	113	49	Baldern . . . . .	100	34
„ „ (Oetwil a. S.) . . . . .	118	54	Balm (Hinwil) . . . . .	135	64
„ „ (Zumikon) . . . . .	122	57	„ Ober- (Pfäffikon) . . . . .	153	85
„ „ (Dürnten) . . . . .	126	60	„ Unter- ( „ ) . . . . .	153	85
„ „ (Gossau) . . . . .	131	62	Balmacker . . . . .	135	64
„ „ (Wald) . . . . .	137	67	Baltensberg . . . . .	177	142
„ „ (Fehraltorf) . . . . .	150	80	Baltenswil . . . . .	180	150
Auwies . . . . .	149	79	Baltsberg . . . . .	179	148
<b>B</b> abirain . . . . .	137	67	Balzenbühl . . . . .	135	64
Bach (Richterswil) . . . . .	107	43	Bannacker . . . . .	117	53
„ (Uetikon a. See) . . . . .	121	56	Bannholz . . . . .	127	60
„ (Wald) . . . . .	137	67	Baracke . . . . .	171	117
Bachenbülach, Dorf . . . . .	175	136	Baregg . . . . .	97	28
Bachgaden . . . . .	111	47	Barenberg . . . . .	124	59
			Barenbühl . . . . .	134	64

## Alphabetisches Ortsregister.

Dörfer, Ortschaften, Weiler und Höfe	Seiten- zahl	Num- mer der Ge- meinde	Dörfer, Ortschaften, Weiler und Höfe	Seiten- zahl	Num- mer der Ge- meinde
Bassersdorf, Dorf . . . . .	175	137	Berg, Im (Boppelsen) . . . . .	183	160
Batzberg . . . . .	137	67	„ Ob.- (Niederwenigen) . . . . .	185	169
Batzenegg . . . . .	156	87	„ Unt.- ( „ „ ) . . . . .	185	169
Bauacker . . . . .	118	54	„ (Stadel) . . . . .	187	178
Bauegg . . . . .	155	87	Berghalden . . . . .	103	38
Bauertacker . . . . .	119	55	Berghof (Bäretswil) . . . . .	123	58
Bauhalden . . . . .	143	70	„ (Gossau) . . . . .	131	62
Bauma, Dorf . . . . .	149	79	„ (Rüti) . . . . .	135	65
Baumgarten . . . . .	112	47	„ (Dättlikon) . . . . .	160	95
Baumschule . . . . .	164	107	„ (Pfungen) . . . . .	164	104
Baurenboden . . . . .	130	61	„ (Rorbas) . . . . .	181	153
Baurenwiesen . . . . .	178	144	„ (Dällikon) . . . . .	183	162
Bebikon (Wald) . . . . .	137	67	Bergli (Mettmenstetten) . . . . .	98	30
„ (Buch a. J.) . . . . .	171	117	„ (Horgen) . . . . .	103	38
Beerberg . . . . .	165	108	„ (Hütten) . . . . .	104	39
Beerenbach . . . . .	127	60	„ (Oberrieden) . . . . .	106	42
Beerenmoos . . . . .	100	35	„ (Erlenbach) . . . . .	113	48
Beewies . . . . .	119	55	„ (Hombrechtikon) . . . . .	114	50
Behmer . . . . .	89	5	„ (Bubikon) . . . . .	124	59
Beicher . . . . .	130	61	„ (Wald) . . . . .	137	67
Beichlen (Wädenswil) . . . . .	111	47	„ (Wetzikon) . . . . .	140	68
„ (Oetwil a. See) . . . . .	118	54	„ (Uster) . . . . .	147	76
Beizi . . . . .	137	67	„ (Bauma) . . . . .	149	79
Bellen . . . . .	107	43	Berlikon . . . . .	125	59
Benderbühl . . . . .	119	55	Bernegg, Ausser- . . . . .	135	64
Benglen . . . . .	144	71	„ Ober- . . . . .	133	64
Benk . . . . .	159	94	„ Unter- . . . . .	133	64
Benken, Dorf . . . . .	171	115	Bernhof . . . . .	100	36
Benklen (Gossau) . . . . .	130	62	Bertschikon (Gossau) . . . . .	130	62
„ (Hinwil) . . . . .	134	64	„ Dorf . . . . .	159	92
Berg, Am (Birmensdorf) . . . . .	89	5	„ Ober- . . . . .	159	92
„ (Höngg) . . . . .	91	10	Betfahrt . . . . .	117	53
„ (Schlieren) . . . . .	91	13	Betti . . . . .	118	54
„ Ober- (Fischenthal) . . . . .	128	61	Bettmaur . . . . .	188	178
„ Unter- ( „ „ ) . . . . .	128	61	Bettschwendi . . . . .	135	64
„ (Gossau) . . . . .	131	62	Bettswil, Hinter- . . . . .	123	58
„ (Hinwil) . . . . .	134	64	„ Vorder- . . . . .	123	58
„ (Wetzikon) . . . . .	140	68	Betzenthal . . . . .	177	142
„ (Maur) . . . . .	145	73	Betzibühl . . . . .	117	53
„ (Uster) . . . . .	148	76	Betzikon . . . . .	134	64
„ (Hittnau) . . . . .	151	81	Beutberg . . . . .	181	153
„ Hinterer (Pfäffikon) . . . . .	154	85	Bewangen . . . . .	159	92
„ Vorderer (Pfäffikon) . . . . .	154	85	Bezholz . . . . .	133	64
„ (Altikon) . . . . .	158	91	Bickel . . . . .	106	42
„ (Dägerlen) . . . . .	160	94	Bickwil . . . . .	98	31
„ (Schlatt) . . . . .	164	106	Biefenholz . . . . .	152	82
„ (Turbenthal) . . . . .	165	108	Billikon (Illnau) . . . . .	152	82
„ Auf dem (Winterthur) . . . . .	168	110	„ (Kyburg) . . . . .	153	83
„ Dorf (Berg a. I.) . . . . .	171	116	Bimmetzelten . . . . .	183	161
„ (Marthalen) . . . . .	173	126	Bindern . . . . .	106	42
„ (Bassersdorf) . . . . .	176	137	Bindschädler . . . . .	113	48
„ (Wasterkingen) . . . . .	181	155	Binz (Seebach) . . . . .	92	15
„ (Winkel) . . . . .	182	157	„ (Stäfa) . . . . .	119	55
„ (Affoltern b. Zch.) . . . . .	182	158	„ (Bäretswil) . . . . .	122	58
			„ (Maur) . . . . .	145	73

Alphabetisches Ortsregister.

Dörfer, Ortschaften, Weiler und Höfe	Seiten- zahl	Numer- der Ge- meinde	Dörfer, Ortschaften, Weiler und Höfe	Seiten- zahl	Numer- der Ge- meinde
Binz (Mönchaltorf) . . . . .	146	74	Boden (Hütten) . . . . .	105	39
„ (Bülach) . . . . .	176	138	„ (Richterswil) . . . . .	107	43
Binzberg . . . . .	126	60	„ (Thalwil) . . . . .	110	46
Binzboden . . . . .	103	38	„ (Fiscenthal) . . . . .	128	61
Binzenloo . . . . .	168	110	„ (Hinwil) . . . . .	133	64
Binzerli . . . . .	91	12	„ ( „ ) . . . . .	133	64
Binzhof . . . . .	167	110	„ (Wald) . . . . .	137	67
Binzholz . . . . .	137	67	„ ( „ ) . . . . .	140	67
Binziger . . . . .	121	56	„ (Bauma) . . . . .	149	79
Binzikon, Dorf . . . . .	132	63	„ (Pfäffikon) . . . . .	154	85
„ Bahnhofquartier . . . . .	132	63	„ (Wila) . . . . .	157	89
Binzmatt . . . . .	92	16	Bodenacker (Oetwil a. See) . . . . .	118	54
Birch (Hinwil) . . . . .	133	64	„ (Hinwil) . . . . .	133	64
„ (Illnau) . . . . .	152	82	„ (Pfäffikon) . . . . .	154	85
„ (Brütten) . . . . .	159	93	Bodenholz . . . . .	134	64
Birchen . . . . .	181	153	Bodenweid . . . . .	134	64
Birchlen . . . . .	141	69	Bodmen (Dürnten) . . . . .	126	60
Birchwil . . . . .	180	150	„ (Fiscenthal) . . . . .	128	61
Birmensdorf, Dorf . . . . .	89	5	Böhl . . . . .	155	87
Birmenstall . . . . .	161	97	Böhni . . . . .	110	46
Bisikon . . . . .	152	82	Böndler (Gossau) . . . . .	131	62
Biswind . . . . .	113	49	„ (Bauma) . . . . .	149	79
Bitziberg . . . . .	175	136	Bösch, Ober- (Bubikon) . . . . .	125	59
Bläsihof . . . . .	153	84	„ Unter- ( „ ) . . . . .	125	59
Bläsimühle . . . . .	155	86	„ (Uster) . . . . .	147	76
Blatt . . . . .	119	55	Böschacker . . . . .	131	62
Blatten . . . . .	155	86	Böschen . . . . .	105	39
Blattenbach . . . . .	137	67	Böszelg . . . . .	142	69
Blattwaag . . . . .	105	39	Bogen . . . . .	155	87
Blegi (Hütten) . . . . .	105	39	Bogenacker . . . . .	127	60
„ (Wald) . . . . .	137	67	Bogenhaus . . . . .	158	89
Bleiche (Stallikon) . . . . .	100	34	Bohnacker . . . . .	142	70
„ Hint.- (Fiscenthal) . . . . .	128	61	Bohnenwanner . . . . .	100	36
„ Vord.- ( „ ) . . . . .	128	61	Bol . . . . .	99	34
„ (Wald) . . . . .	137	67	Boldern . . . . .	117	52
„ (Dietlikon) . . . . .	176	139	Bolger . . . . .	143	70
„ (Rafz) . . . . .	180	152	Bolgern . . . . .	116	51
Bleier . . . . .	106	42	Boll (Bäretswil) . . . . .	122	58
Bleike (Lindau) . . . . .	153	84	„ (Winterthur) . . . . .	168	110
„ (Boppelsen) . . . . .	183	160	„ ( „ ) . . . . .	168	110
Bliggenswil . . . . .	149	79	Bollenrüti . . . . .	144	71
Blindenholz . . . . .	147	76	Bollerrain . . . . .	142	70
Blitterswil . . . . .	149	79	Bolstern . . . . .	169	111
Blitzger . . . . .	187	177	Bombach . . . . .	91	10
Blümlisalp . . . . .	113	49	Bonstetten, Dorf . . . . .	95	24
Blumenau . . . . .	161	99	„ Bahnhofstation . . . . .	95	24
Blumenberg (Hombrechtikon) . . . . .	114	50	Boppelsen, Dorf . . . . .	183	160
„ (Bubikon) . . . . .	125	59	Bord . . . . .	150	80
Blumenhalden . . . . .	155	86	Bossikon . . . . .	134	64
Blumle . . . . .	95	24	Botzen . . . . .	172	121
Bochslen . . . . .	114	50	Brach . . . . .	125	59
Bocken . . . . .	103	38	Bräch (Bäretswil) . . . . .	124	58
„ Alte . . . . .	103	38	„ (Fiscenthal) . . . . .	128	61
Boden (Hirzel) . . . . .	101	37	„ (Bauma) . . . . .	149	79
„ (Horgen) . . . . .	103	38	Brämhof . . . . .	183	159

### Alphabetisches Ortsregister.

Dörfer, Ortschaften, Weiler und Höfe	Seiten- zahl	Num- mer der Ge- meinde	Dörfer, Ortschaften, Weiler und Höfe	Seiten- zahl	Num- mer der Ge- meinde
Brändlisacker . . . . .	125	59	Bruderhaus (Hirzel) . . . . .	101	37
Brand (Schlieren) . . . . .	92	13	„ (Winterthur) . . . . .	167	110
„ (Thalwil) . . . . .	110	46	Bruderhof . . . . .	183	161
„ (Uetikon a. See) . . . . .	121	56	Brügglen . . . . .	145	73
„ (Fischenthal) . . . . .	129	61	Brüglen . . . . .	137	67
„ (Mönchaltorf) . . . . .	146	74	Brühl (Schwamendingen) . . . . .	92	14
„ (Uster) . . . . .	147	76	„ (Dürnten) . . . . .	127	60
„ (Pfäffikon) . . . . .	154	85	„ (Wald) . . . . .	137	67
Brandlen . . . . .	125	59	„ (Winterthur) . . . . .	167	110
Brandschenke . . . . .	147	76	„ ( „ ) . . . . .	168	110
Braunegg . . . . .	114	50	Brühlacker . . . . .	159	93
Braunenberg . . . . .	114	50	Brünggen . . . . .	153	83
Breit, In der . . . . .	89	5	Brünnishausen . . . . .	121	55
Breitacker (Kappel) . . . . .	97	27	Brünnishofen . . . . .	117	53
„ (Hombrechtikon) . . . . .	114	50	Brüsch (Wädenswil) . . . . .	111	47
„ (Hinwil) . . . . .	134	64	„ (Männedorf) . . . . .	117	52
„ (Egg) . . . . .	143	70	Brüschweid . . . . .	132	62
„ (Mönchaltorf) . . . . .	146	74	Brütten (Fischenthal) . . . . .	128	61
Breite, Aeußere (Schwamendingen) . . . . .	92	14	„ Dorf . . . . .	159	93
„ (Ober-Urdorf) . . . . .	93	18	Brüttsellen . . . . .	148	78
„ (Aeugst) . . . . .	94	22	Brugg . . . . .	106	42
„ (Meilen) . . . . .	117	53	Bruggen . . . . .	128	61
„ (Uetikon a. See) . . . . .	121	56	Bruggenmoos . . . . .	98	32
„ (Gossau) . . . . .	130	62	Bruggenried . . . . .	132	62
„ ( „ ) . . . . .	132	62	Brugglen (Grüningen) . . . . .	132	63
„ (Hinwil) . . . . .	134	64	„ (Volketswil) . . . . .	148	77
„ (Maur) . . . . .	145	73	Brunau . . . . .	122	58
„ (Wildberg) . . . . .	158	90	Brunnacker (Wädenswil) . . . . .	112	47
„ (Winterthur) . . . . .	167	110	„ (Grüningen) . . . . .	132	63
„ (Bassersdorf) . . . . .	176	137	„ (Mönchaltorf) . . . . .	146	74
„ (Nürens Dorf) . . . . .	180	150	„ (Uster) . . . . .	147	76
Breiteli . . . . .	151	81	Brunnen . . . . .	101	37
Breiten (Richterswil) . . . . .	107	43	Brunnenbühl . . . . .	127	60
„ (Hinwil) . . . . .	134	64	Brunnenhüsli . . . . .	101	37
„ (Wald) . . . . .	137	67	Brunnenwies . . . . .	151	81
„ (Neftenbach) . . . . .	163	103	Brunnenwiesli . . . . .	103	38
Breitenacker . . . . .	152	82	Brunnenzelg . . . . .	88	2
Breitenhof . . . . .	135	65	Bruni . . . . .	164	104
Breitenlandenberg . . . . .	165	108	Bruppacher . . . . .	103	38
Breitenloos (Hombrechtikon) . . . . .	114	50	Bubenholz . . . . .	180	151
„ (Nürens Dorf) . . . . .	180	150	Bubewies . . . . .	109	45
Breitenmatt (Bäretswil) . . . . .	123	58	Bubheini . . . . .	109	45
„ (Dürnten) . . . . .	126	60	Bubikon, Dorf . . . . .	124	59
„ (Fischenthal) . . . . .	128	61	„ Bahnstation . . . . .	124	59
„ (Wald) . . . . .	137	67	Buch (Knonau) . . . . .	97	28
Breitenried . . . . .	134	64	„ (Herrliberg) . . . . .	113	49
Breitenstein . . . . .	187	175	„ (Illnau) . . . . .	152	82
Breitenweg . . . . .	129	61	„ (Sternenberg) . . . . .	155	87
Breitweg . . . . .	119	55	„ (Wiesendangen) . . . . .	166	109
Brenggau . . . . .	157	89	„ Ober- (Buch a. J.) . . . . .	171	117
Brestenegg . . . . .	101	37	„ Unter- ( „ ) . . . . .	171	117
Bruch . . . . .	113	49	Buchen (Schönenberg) . . . . .	109	45
Bruchegg . . . . .	155	87	„ (Russikon) . . . . .	155	86
„ Unter- . . . . .	155	87	Buchenegg . . . . .	99	34
Bruderberg . . . . .	93	19	Buchenloo . . . . .	181	156

Alphabetisches Ortsregister.

Dörfer, Ortschaften, Weiler und Höfe	Seiten- zahl	Num- mer der Ge- meinde	Dörfer, Ortschaften, Weiler und Höfe	Seiten- zahl	Num- mer der Ge- meinde
Buchhalde (Uster) . . . . .	147	76	Bürgli (Richterswil) . . . . .	107	43
„ (Glattfelden) . . . . .	178	144	„ (Maur) . . . . .	145	73
Buchhof . . . . .	111	47	„ (Dielsdorf) . . . . .	184	164
Buchholz (Grünigen) . . . . .	133	63	Buhn (Hombrechtikon) . . . . .	114	50
„ (Mönchaltorf) . . . . .	146	74	„ (Hittnau) . . . . .	151	81
„ (Uster) . . . . .	147	76	Bundi . . . . .	117	53
Buchlen . . . . .	107	43	Bunnetacker . . . . .	178	143
Buchmoos . . . . .	159	93	Bunt . . . . .	145	73
Buchs, Dorf . . . . .	183	161	Bunzenhalden . . . . .	116	51
Buchs-Dällikon, Bahnstation	183	161	Burg (Meilen) . . . . .	117	53
Buchstock . . . . .	98	30	„ (Wetzikon) . . . . .	140	68
„ Hinter- . . . . .	98	30	„ (Mönchaltorf) . . . . .	146	74
Buchstud . . . . .	117	53	„ (Wila) . . . . .	157	89
Buchweid . . . . .	155	86	Burgbühl . . . . .	129	61
Buck (Dinhard) . . . . .	160	96	Burghalden (Richterswil) . . . . .	107	43
„ (Laufen-Uhwiesen) . . . . .	173	125	„ (Fischenthal) . . . . .	128	61
„ (Waltalingen) . . . . .	175	135	Burghof (Elgg) . . . . .	161	97
„ (Oberweningen) . . . . .	185	171	„ (Ossingen) . . . . .	173	127
Büchli . . . . .	159	93	„ (Dielsdorf) . . . . .	184	164
Büchsenschmiede . . . . .	113	49	Burgweid (Bäretswil) . . . . .	122	58
Büel . . . . .	103	38	„ (Wetzikon) . . . . .	140	68
Büelen . . . . .	112	47	„ (Zell) . . . . .	169	111
Bühl (Affoltern a. A.) . . . . .	95	23	Burgweidli . . . . .	122	58
„ Im- (Adliswil) . . . . .	100	36	Burri . . . . .	130	61
„ (Horgen) . . . . .	103	38	Burstel . . . . .	112	47
„ (Hombrechtikon) . . . . .	114	50	Busenhard . . . . .	113	49
„ (Küsnacht) . . . . .	116	51	Bussenhausen . . . . .	154	85
„ (Männedorf) . . . . .	117	52	Bussenthal . . . . .	124	58
„ (Bubikon) . . . . .	125	59	„ Vorder- . . . . .	123	58
„ ( „ ) . . . . .	125	59	Buttenau . . . . .	100	36
„ (Grünigen) . . . . .	133	63	Butzen . . . . .	95	23
„ (Hinwil) . . . . .	134	64			
„ (Rüti) . . . . .	135	65	Ceder . . . . .	106	42
„ (Wald) . . . . .	137	67	Christoffel . . . . .	117	53
„ (Egg) . . . . .	142	70			
„ (Hittnau) . . . . .	151	81	Dachelsen . . . . .	97	30
„ (Wildberg) . . . . .	158	90	Dachsegg . . . . .	137	67
„ (Turbenthal) . . . . .	165	108	Dachsen, Dorf . . . . .	171	118
„ (Dietlikon) . . . . .	176	139	Dachsenhausen . . . . .	173	127
„ (Regensdorf) . . . . .	186	174	Dachsleren . . . . .	120	55
Bühlen, Obere- (Männedorf)	117	52	Dachslern . . . . .	187	176
„ Untere- ( „ ) . . . . .	117	52	Dachsloch . . . . .	126	60
„ „ (Uster) . . . . .	148	76	Dächenwies . . . . .	112	47
Bühlenebnet . . . . .	112	47	Dägerlen, Dorf . . . . .	159	94
Bühlgass . . . . .	131	62	Dägerst . . . . .	99	34
Bühlhalde . . . . .	143	70	Dällikon, Dorf . . . . .	183	162
Bühlhof (Oberembrach) . . . . .	177	141	Dändelstein . . . . .	117	52
„ (Winkel) . . . . .	182	157	Dändlikon . . . . .	114	50
Bühlweid . . . . .	147	76	Dänikon, Dorf . . . . .	184	163
Bühlwies . . . . .	130	62	Dättenberg . . . . .	176	138
Bülach, Dorf . . . . .	176	138	Dättlikon, Dorf . . . . .	160	95
Bueletsacker . . . . .	100	35	Dättnau . . . . .	168	110
Bürg . . . . .	125	59	Dätwil . . . . .	170	112
Bürger . . . . .	110	46	Daumberg . . . . .	147	76
Bürgli (Horgen) . . . . .	103	38	Desibach . . . . .	171	117

## Alphabetisches Ortsregister.

Dörfer, Ortschaften, Weiler und Höfe	Seiten- zahl	Num- mer der Ge- meinde	Dörfer, Ortschaften, Weiler und Höfe	Seiten- zahl	Num- mer der Ge- meinde
Dettenbühl . . . . .	100	35	Egg, Vorder- (Fischenthal) . . . . .	128	61
Dettenried . . . . .	157	88	„ (Rüti) . . . . .	135	65
Deutweg . . . . .	166	110	„ Dorf . . . . .	143	70
Dickbuch . . . . .	163	102	„ Hinter- . . . . .	142	70
Dielsdorf, Dorf . . . . .	184	164	„ (Eglisau) . . . . .	177	140
Dienstbach . . . . .	125	59	Eggbrunnen . . . . .	155	86
Diessenhoferweg . . . . .	174	130	Eggbühl, Ober- (Ob.-Engstr.) . . . . .	90	7
Dieterswil . . . . .	137	67	„ Unter- ( „ ) . . . . .	90	7
Dietikon, Dorf . . . . .	90	6	„ Ober- (Höngg) . . . . .	91	10
Dietlikon, Dorf . . . . .	176	139	„ (Egg) . . . . .	142	70
Diezikon . . . . .	137	67	Egghöfe . . . . .	188	179
Dillihaus . . . . .	149	79	„ . . . . .	188	179
Dinhard, Ausser- . . . . .	160	96	„ . . . . .	188	179
„ Kirch- . . . . .	160	96	Egghof (Hagenbuch) . . . . .	162	100
Disenwaltsberg . . . . .	124	58	„ (Schöfflisdorf) . . . . .	187	177
Ditikon . . . . .	184	164	Egglen . . . . .	122	58
Döltzsch . . . . .	89	3	Eggli . . . . .	128	61
Dollikon . . . . .	117	53	Egggrüti . . . . .	114	50
Dorf, Auf (Birmensdorf) . . . . .	89	5	Eggweg . . . . .	130	61
„ „ (Hombrechtikon) . . . . .	114	50	Eggwegwald . . . . .	130	61
„ „ (Männedorf) . . . . .	117	52	Eggwies . . . . .	105	41
„ Dorf . . . . .	172	119	Eggswende . . . . .	137	67
Drisgi . . . . .	132	62	Eglisau, Dorf . . . . .	177	140
Drittenberg . . . . .	143	70	Ehrenstock . . . . .	134	64
Dübelstein . . . . .	142	69	Ehretshalden . . . . .	147	76
Dübendorf . . . . .	141	69	Ehrikon . . . . .	158	90
Düberg . . . . .	164	106	Ehrli . . . . .	99	34
Düggel . . . . .	116	51	Eich (Hombrechtikon) . . . . .	114	50
Dürnten, Ober- . . . . .	126	60	„ (Uster) . . . . .	148	76
„ Unter . . . . .	127	60	„ Hinter- (Wila) . . . . .	157	89
Dürrenmoos . . . . .	101	37	„ Vorder- ( „ ) . . . . .	157	89
„ Unter- . . . . .	101	37	„ Ober- (Brütten) . . . . .	159	93
Dürsenen . . . . .	107	43	„ Unter- ( „ ) . . . . .	159	93
Dürstelen . . . . .	151	81	„ (Dättlikon) . . . . .	160	95
Dunkelbach . . . . .	155	86	„ (Bassersdorf) . . . . .	176	137
Dunkelwies . . . . .	124	58	„ (Bachs) . . . . .	182	159
<b>Ebene</b> . . . . .	153	84	Eichbühl (Oetwil a. See) . . . . .	118	54
Eberliswald . . . . .	155	87	„ (Seuzach) . . . . .	164	107
Ebertswil . . . . .	96	25	Eichen . . . . .	135	65
Ebmatingen . . . . .	145	73	Eichenrain . . . . .	92	15
Ebne (Egg) . . . . .	143	70	Eicheracker . . . . .	147	76
„ (Sternenberg) . . . . .	155	87	Eichhof (Wädenswil) . . . . .	112	47
Ebnet (Horgen) . . . . .	103	38	„ (Laufen-Uhwiesen) . . . . .	173	125
„ (Thalwil) . . . . .	110	46	Eichholz (Oetwil a. See) . . . . .	118	54
„ Herrliberg) . . . . .	113	49	„ (Wetzikon) . . . . .	140	68
„ (Stäfa) . . . . .	120	55	„ (Egg) . . . . .	142	70
„ (Hinwil) . . . . .	134	64	Eichliacker . . . . .	167	110
„ (Wald) . . . . .	137	67	Eichmühle (Richterswil) . . . . .	107	43
Edikon . . . . .	127	60	„ (Wädenswil) . . . . .	112	47
Effretikon . . . . .	152	82	„ (Hettlingen) . . . . .	162	101
Egetswil . . . . .	179	148	Eichrain (Opfikon) . . . . .	180	151
Egg (Richterswil) . . . . .	107	43	„ (Rümlang) . . . . .	187	175
„ (Schönenberg) . . . . .	109	45	Eichschür . . . . .	124	58
Egg, Hinter- (Fischenthal) . . . . .	128	61	Eichthal . . . . .	114	50
			Eichtlen . . . . .	120	55

Alphabetisches Ortsregister.

Dörfer, Ortschaften, Weiler und Höfe	Seiten- zahl	Num- mer der Ge- meinde	Dörfer, Ortschaften, Weiler und Höfe	Seiten- zahl	Num- mer der Ge- meinde
Eichwald . . . . .	167	110	Erni (Hirzel) . . . . .	101	37
Eichweid . . . . .	112	47	„ (Wädenswil) . . . . .	111	47
Eichwies . . . . .	114	50	Erzacker . . . . .	143	70
Eidberg . . . . .	168	110	Esch . . . . .	129	61
Eierbach . . . . .	185	168	Eschacker . . . . .	129	61
Eigensinn . . . . .	159	92	Eschenberg . . . . .	167	110
Eigenthal (Berg a. J.) . . . . .	171	116	Eschenmosen . . . . .	176	138
„ (Ober-Embrach) . . . . .	177	141	Eschikon . . . . .	153	84
Eigi . . . . .	97	30	Eschlikon . . . . .	160	96
Einfang (Hittnau) . . . . .	151	81	Eschthürli (Hirzel) . . . . .	101	37
„ (Lindau) . . . . .	153	84	„ (Horgen) . . . . .	103	38
„ (Brütten) . . . . .	159	93	Espen . . . . .	156	87
„ (Elsau) . . . . .	161	99	Esslingen . . . . .	143	70
„ (Zell) . . . . .	170	111	„ Nieder- . . . . .	144	70
„ (Affoltern b. Z.) . . . . .	182	158	Ettenberg . . . . .	100	35
Einheldi . . . . .	163	102	Ettenbohl . . . . .	126	60
Eisenbahnbrücke . . . . .	173	127	Ettenhausen (Wetzikon) . . . . .	140	68
Elba . . . . .	137	67	„ (Kyburg) . . . . .	153	83
Elgg, Dorf . . . . .	160	97	Etzikon . . . . .	118	54
Ellenwies . . . . .	144	70	Etzliberg . . . . .	110	46
Ellikon a. d. Thur, Dorf . . . . .	161	98	Euel . . . . .	168	110
„ (Marthalen) . . . . .	173	126	Eulen (Oetwil a. See) . . . . .	119	54
Elsau, Dorf . . . . .	161	99	„ (Dättlikon) . . . . .	160	95
„ Ober- . . . . .	161	99	Faden . . . . .	145	73
Embrach, Ober-Dorf . . . . .	177	141	Fägswil, Ober- . . . . .	135	65
„ Unter-Dorf . . . . .	177	142	„ Unter- . . . . .	135	65
„ Bahnstation . . . . .	177	142	Fällanden, Dorf . . . . .	144	71
„ „ . . . . .	178	142	Fahr, Oetwiler- . . . . .	90	6
„ „ . . . . .	178	142	Fahrenhof . . . . .	160	97
Emmat, Hinter- . . . . .	143	70	Fahrweid (Unt.-Engstringen) . . . . .	90	8
„ Mittler- . . . . .	143	70	„ (Weiningen) . . . . .	93	19
„ Vorder- . . . . .	143	70	„ (Wald) . . . . .	137	67
Emmerwies . . . . .	166	108	Faichrüti . . . . .	154	85
Emmet . . . . .	123	58	Fallmann . . . . .	142	69
Emmetschloo, Ober- . . . . .	140	68	Faltigberg (Lungensanator.) . . . . .	137	67
„ Unter- . . . . .	140	68	Fangen . . . . .	121	55
Emmetweid . . . . .	97	27	Federn . . . . .	181	153
Emperg . . . . .	188	178	Fehraltorf (Dorf) . . . . .	150	80
Engel . . . . .	143	70	„ Zündholzfabrik . . . . .	150	80
Engelberg . . . . .	125	59	Fehrenbach . . . . .	95	23
Engelgarten . . . . .	146	75	Fehrenwalsberg . . . . .	123	58
Engstringen, Ober-, Dorf . . . . .	90	7	Feisse . . . . .	125	59
„ „ „ . . . . .	90	7	Feld (Aesch) . . . . .	88	2
„ „ Unter-, Dorf . . . . .	90	8	„ (Affoltern a. A.) . . . . .	95	23
Engstringerstrasse . . . . .	92	13	„ (Bonstetten) . . . . .	95	24
Ennetbühl . . . . .	103	38	„ (Maschwanden) . . . . .	97	29
Enzenbühl . . . . .	94	21	„ (Mettmenstetten) . . . . .	98	30
Erb . . . . .	116	51	„ (Hirzel) . . . . .	101	37
Erlen (Meilen) . . . . .	117	53	„ (Oberrieden) . . . . .	106	42
„ (Bauma) . . . . .	149	79	„ (Richterswil) . . . . .	107	43
Erlenbach, Dorf . . . . .	113	48	„ (Thalwil) . . . . .	110	46
Erli (Wald) . . . . .	137	67	„ (Wädenswil) . . . . .	111	47
„ (Illnau) . . . . .	152	82	„ Hinter- (Meilen) . . . . .	117	53
Erlösen . . . . .	134	64	„ Vorder- ( „ ) . . . . .	117	53
Ermisried . . . . .	132	62			

## Alphabetisches Ortsregister.

Dörfer, Ortschaften, Weiler und Höfe	Seiten- zahl	Num- mer der Ge- meinde	Dörfer, Ortschaften, Weiler und Höfe	Seiten- zahl	Num- mer der Ge- meinde
Feld, (Wald)	137	67	Fischer (Thalwil)	110	46
„ (Wetzikon)	141	68	„ (Egg)	143	70
„ (Maur)	145	73	Fistel	129	61
„ (Uster)	147	76	Flaach, Dorf	172	121
„ (Fehraltorf)	150	80	Fleudenbühl	173	126
„ (Weisslingen)	157	88	Floos	141	68
„ ( )	157	88	Floren	168	110
„ (Turbenthal)	165	108	Flühnen	183	159
Feldbach	114	50	Fluh (Maur)	145	73
Feldblume	186	174	„ (Bauma)	149	79
Feldhof (Männedorf)	117	52	Flurlingen, Dorf	172	122
„ (Meilen)	117	53	Föxsen	101	37
„ (Volketswil)	148	77	Forch (Küsnacht)	116	51
„ (Winterthur)	168	110	„ Neu- (Küsnacht)	116	51
„ (Wil)	181	156	„ (Maur)	145	73
Feldi	158	91	Forchstrasse (Berg)	94	21
Feldimoos	108	44	„ (Dorf)	94	21
Feldmoos	107	43	Forrain	113	49
Feldthal	168	110	Forren	153	84
Feldweid	111	47	Forrenberg	164	107
Felmis (Wald)	137	67	Forrenmoos	101	37
„ (Bauma)	149	79	Forststrasse	110	46
Felsbach	114	50	Frankenthal	91	10
Felsberg	131	62	Frauwies	114	50
Felsen (Wädenswil)	112	47	Freckmünd	165	108
„ (Gossau)	132	62	Freienberg	179	148
Felsenegg (Stallikon)	99	34	Freienstein (Pfäffikon)	154	85
„ (Bäretswil)	122	58	„ Dorf	178	143
„ (Egg)	143	70	„ Rettungsanstalt	178	143
„ (Wila)	157	89	Freihof (Hütten)	105	39
Felsengrund (Herrliberg)	113	49	„ (Oberrieden)	106	42
„ (Homrechtikon)	114	50	„ (Gossau)	130	62
„ (Oetwil a. See)	119	54	„ (Elgg)	160	97
„ (Stäfa)	120	55	„ (Winterthur)	167	110
Felsenhof (Adliswil)	100	36	„ (Dachsen)	171	118
„ (Dürnten)	126	60	Freiweid	154	85
„ (Elsau)	161	99	Freudenberg, Ober- (Mettm.)	98	30
„ (Winterthur)	168	110	„ Unter- (Mettm.)	98	30
Felsenkeller	137	67	„ (Gossau)	131	62
Fenser	101	37	„ (Pfäffikon)	153	85
Ferch	137	67	„ ( )	153	85
Ferchacker	137	67	„ (Wildberg)	158	90
Fernegg	109	45	Freudwil	147	76
Ferrach	135	65	Friedau	186	174
Feuerschwand	128	61	Friedegg	103	38
Feuerthalen, Dorf	172	120	Friedensthal	154	86
Feusi	185	171	Friedheim (Bubikon)	125	59
Fildern	89	5	„ (Hinwil)	135	64
Finsterbach	137	67	„ (Hofstetten)	162	102
Finsternau	129	61	„ (Turbenthal)	165	108
Finsterseehalden	105	39	Friedli	168	110
First	152	82	Friedliweid	150	80
Fischbach (Fiscenthal)	128	61	Friedthal (Russikon)	155	86
„ (Hittnau)	151	81	„ (Schlatt)	164	106
Fischenrüti	103	38	„ (Turbenthal)	165	108

### Alphabetisches Ortsregister.

Dörfer, Ortschaften, Weiler und Höfe	Seiten- zahl	Num- mer der Ge- meinde	Dörfer, Ortschaften, Weiler und Höfe	Seiten- zahl	Num- mer der Ge- meinde
Fröschau, Ober-	129	61	Gartenacker	119	54
„ Unter-	129	61	Garwid	126	60
Frohacker	157	88	Gass	138	67
Frohbach	132	62	Gattikon, Dorf	110	46
Frohberg (Hütten)	105	39	Geduld	103	38
„ (Richterswil)	107	43	Geer (Hedingen)	96	26
„ (Stäfa)	120	55	„ (Turbenthal)	165	108
„ (Dürnten)	126	60	Geeren (Horgen)	103	38
„ (Gossau)	131	62	„ Obere- (Fischenthal)	129	61
„ (Rüti)	135	65	„ Untere- ( „ )	129	61
„ (Egg)	144	70	„ (Dübendorf)	142	69
„ (Elsau)	161	99	„ (Fällanden)	144	71
Frohbühl, Oberer- (Oetwil a. See)	119	54	„ (Volketswil)	148	77
„ Unterer- ( „ „ )	119	54	„ (Illnau)	152	82
„ (Dürnten)	127	60	„ (Regensdorf)	186	174
„ (Rümlang)	187	175	Geerenau	111	47
Frohloch	92	15	Geerensteg (Rifferswil)	99	33
Frohmat	154	85	„ (Hirzel)	101	37
Frohmoos	96	26	Geerenstöck (Hombrechtikon)	114	50
Frohnacker	148	76	„ (Oetwil a. See)	119	54
Frohsinn	105	39	Geern	154	85
Frohries (Bäretswil)	122	58	Gehrensteg	109	45
„ (Gossau)	131	62	Geienmoos	120	55
„ (Rüti)	136	65	Geiger	107	43
„ (Wildberg)	158	90	Geiselweid	166	110
Frometzer	154	85	Geissacker	163	103
Früebli	184	164	Geissau	110	46
Fuchsbühl	125	59	Geissberg (Bubikon)	125	59
Fuchshütte (Uetikon a. See)	121	56	„ (Unter-Embrach)	178	142
„ (Dübendorf)	142	69	„ (Kloten)	179	148
Fuchsloch	128	61	„ (Regensdorf)	186	174
„ Kleinthal-	128	61	Geissbühl (Herrliberg)	113	49
„ Ober-	128	61	„ (Elgg)	160	97
„ Vorder-	128	61	Geissen	120	55
Fuchsrüti	132	62	Geisser	107	43
Füchenwies	103	38	Geissalden	117	53
Füllweid	130	61	Geistig	178	143
Fulau	161	99	Gemüseschuppen	153	84
Furren (Stäfa)	120	55	Gentewies	155	86
„ (Uetikon a. See)	121	56	Gentert	179	146
„ (Greifensee)	144	72	Gerberacker	112	47
Furrershaus	165	108	Gerblen	126	60
Furt (Hittnau)	151	81	Geretswil	162	102
„ (Winterthur)	168	110	Gerlisberg (Richterswil)	107	43
Furtbach	164	106	„ (Kloten)	179	148
Furthof	111	47	Geroldswil, Dorf	91	9
Furtmühle	174	130	Gerstacker	138	67
<b>G</b> algenacker	133	63	Gerster	155	87
Gamlikon	99	34	Gfell	155	87
Gammetswil	135	64	Gfellacker	155	87
Gamsten	114	50	Gfeller	132	62
Garstlig	114	50	Gfenn	142	69
Gart	137	67	Gflecketen Weg	130	62
Garten	169	111	Ghangetwies	126	60
			Ghei (Kilchberg)	105	40

Alphabetisches Ortsregister.

Dörfer, Ortschaften, Weiler und Höfe	Seiten- zahl	Num- mer der Ge- meinde	Dörfer, Ortschaften, Weiler und Höfe	Seiten- zahl	Num- mer der Ge- meinde
Ghei (Rüschlikon)	108	44	Gräslikon	171	116
" (Hombrechtikon)	114	50	Grafstall	153	84
Gheid	186	174	Grausel	152	82
Gheist	138	67	Greifensee, Dorf	144	72
Ghöch	123	58	Greinsberg	127	60
Ghöchweid	123	58	Griesgraben	188	180
Ghöngg	157	89	Grimmenstall	134	64
Ghogg	129	61	Grindel (Hirzel)	101	37
Gibel	99	32	" (Wädenswil)	111	47
Gibisnüt (Uetikon a. See)	121	56	Grindlen	96	25
" (Stadel)	187	178	Grinen	168	110
Gibsegg	156	87	Grischhei	97	29
Gibswil	129	61	Grossacker (Aesch)	89	2
Gibel	146	74	" (Bäretswil)	123	58
Giessen	125	59	" (Egg)	142	70
Giesshübel	116	51	Grossegg	130	61
Girenbad (Hinwil)	134	64	Grossengaden	111	47
" (Turbenthal)	165	108	Grossenstein	140	68
Girentobel	158	89	Grossholz	98	30
Girhalden	152	82	Großstein	99	32
Girried	134	64	Grosswies, Hintere	138	67
Girsberg	175	135	" Vordere	138	67
Gisenhard	173	127	Grub	117	53
Gisenhegi	109	45	Gruben (Männedorf)	117	52
Gisenrüti	111	47	" (Dürnten)	126	60
Gisenthal	161	97	Grubenacker	92	15
Gisibach	112	47	Grubenthal	152	82
Gjuch (Mettmenstetten)	98	30	Grübschi	110	46
" (Wettswil)	100	35	Grünau (Mettmenstetten)	98	30
Glashütte	160	97	" (Bäretswil)	122	58
Glattbrugg	180	151	" (Gossau)	131	62
" Bahnstation	180	151	" (Wila)	157	89
Glattfelden, Bahnstation	176	138	Grünenfeld	107	43
" Dorf	178	144	Grünenhof (Männedorf)	117	52
Gmeineri	89	3	" (Gossau)	131	62
Gmeinrüti	136	65	Grünen Klee, Im	110	46
Gockhausen	142	69	Grüningen, Städtchen	133	63
Gögel	154	85	Grünthal (Wädenswil)	112	47
Göldi	107	43	" (Winterthur)	168	110
Gössikon	122	57	Grüt (Mettmenstetten)	98	30
Götschi	94	22	" (Adliswil)	100	36
Goldacker	132	62	" (Richterswil)	107	43
" Unter-	131	62	" (Herrliberg)	113	49
Goldbach (Küsnacht)	116	51	" (Hombrechtikon)	114	50
" (Rüti)	136	65	" (Meilen)	117	53
Goldenberg (Hombrechtikon)	114	50	" (Uetikon a. See)	121	56
" (Dorf)	172	119	" (Gossau)	131	62
Gontenbach (Adliswil)	100	36	" Vorder- (Dinhard)	160	96
" (Langnau)	106	41	" Hinter- (Rickenbach)	164	105
Gossau, Dorf	131	62	" (Freienstein)	178	143
Gosswil	165	108	Grütacker	138	67
Gottshalden	103	38	Grütrain	114	50
Gotzenwil	168	110	Grützen	152	82
Grabenacker	89	2	Grüze	167	110
Grafenweid	99	34	Grund (Bonstetten)	95	24

Alphabetisches Ortsregister.

Dörfer, Ortschaften, Weiler und Höfe	Seiten- zahl	Num- mer der Ge- meinde	Dörfer, Ortschaften, Weiler und Höfe	Seiten- zahl	Num- mer der Ge- meinde
Grund (Ottenbach)	99	32	Gugger	103	38
„ Im (Wettswil)	100	35	Guldenen (Egg)	143	70
„ (Stäfa)	120	55	„ (Maur)	145	73
„ (Zumikon)	122	57	Guldisloo	141	68
„ (Gossau)	132	62	Guldistud	127	60
„ (Wald)	138	67	„	127	60
„ (Wetzikon)	141	68	Gumpi	102	37
„ (Dübendorf)	142	69	Gundetswil	159	92
„ (Pfäffikon)	154	85	Guntalinen	175	135
„ (Turbenthal)	165	108	Gunten	114	50
„ (Oberweningen)	185	171	Gupfen (Volketswil)	148	77
Grundbach	129	61	„ (Illnau)	152	82
Grundhalden (Stäfa)	120	55	Gusch	119	54
„ (Wald)	138	67	Gussli	167	110
Grundhof (Wädenswil)	111	47	Gutenswil	148	77
„ (Winterthur)	167	110	Gutschür	147	76
Grundstein	159	92	Gutshalden	131	62
Grundthal (Bubikon)	125	59	Guwilmühle	161	97
„ (Dürnten)	126	60	Gwad	111	47
„ (Wald)	138	67	Gwandlen	103	38
„ (Wetzikon)	141	68			
Grunholz	149	79	Haberacker	124	58
Gschwader	147	76	Haberackerli	107	43
Gschwend	109	45	Haberrüti	138	67
Gschwendboden	105	39	Habersaat	94	22
Gschwendmatt	109	45	Habühl, Hinter-	113	49
Gstalden	103	38	„ Vorder-	113	49
Gsteig (Höngg)	91	10	Hadlikon	134	64
„ (Stäfa)	121	55	Häderliberg	89	5
Gstein (Bubikon)	125	59	Hänsithal	112	47
„ (Unter-Embrach)	177	142	Hänsler	146	74
Gsteinler	135	64	Härte	168	110
Gubel (Schönenberg)	109	45	Härti	97	27
„ (Bäretswil)	124	58	Häuslen	126	60
Gublen	149	79	Häusler	110	46
Güch	154	85	Häusli (Horgen)	103	38
Güetli	90	7	„ (Bäretswil)	124	58
Gündisau	154	86	„ (Bubikon)	125	59
Gündlikon	159	92	„ (Fischenthal)	129	61
Güntisberg	138	67	„ (Turbenthal)	166	108
Güpf (Birmensdorf)	89	5	Häuslihof	181	156
„ (Hedingen)	96	26	Häusliweber	103	38
Güsler	89	5	Haflen	114	50
Güterstall	143	70	Hafnerberg	89	5
Gütikhausen	174	131	Hagenacker	138	67
Gütli (Egg)	142	70	Hagenbuch, Dorf	162	100
„ (Winterthur)	167	110	„	162	100
Gütsch	145	73	Hagenstall	162	100
Gugel	92	13	Haggenberg	161	97
Guggach	185	169	Hakab	180	150
Guggeeren	171	115	Halde (Uster)	148	76
Guggenbühl (Illnau)	152	82	„ Obere- (Winterthur)	167	110
„ (Hettlingen)	162	101	„ (Adlikon)	170	112
„ (Winterthur)	168	110	Halden (Schlieren)	92	13
„ (Humlikon)	172	124	„ Obere- (Hirzel)	102	37

Alphabetisches Ortsregister.

Dörfer, Ortschaften, Weiler und Höfe	Seiten- zahl	Num- mer der Ge- meinde	Dörfer, Ortschaften, Weiler und Höfe	Seiten- zahl	Num- mer der Ge- meinde
Halden, Untere (Hirzel)	102	37	Hasenstrick	126	60
" An der (Oberrieden)	106	42	Hasenweid	115	50
" (Wädenswil)	111	47	Haslaub	109	45
" (Bäretswil)	123	58	Haslen (Langnau)	106	41
" (Dürnten)	127	60	" (Richterswil)	107	43
" (Fischenthal)	128	61	" (Egg)	142	70
" (Wald)	138	67	Haslenbach (Stäfa)	120	55
" (Wetzikon)	141	68	" (Uetikon a. See)	121	56
" Ober- (Egg)	142	70	Haslenzopf	107	43
" Unter- ( " )	142	70	Hasliberg	185	168
" (Fällanden)	144	71	Haumühle	178	142
" (Maur)	145	73	Hauptikon	97	27
" (Mönchaltorf)	146	74	Hausacker	143	70
" (Bauma)	149	79	Hausen, Dorf	96	25
" (Winterthur)	168	110	" (Ossingen)	173	127
Haldenberg	165	108	" Mühle (Ossingen)	173	127
Haldengut (Bäretswil)	123	58	" (Ober-Embrach)	177	141
" (Uster)	147	76	Hauser	178	144
Haldenhof (Elgg)	161	97	Hauserthal	96	25
" (Hofstetten)	163	102	Hecht	117	53
" (Schlatt)	164	106	Hedingen, Dorf	96	26
Haltberg	138	67	Heerengut	183	160
Haltbergholz	138	67	Heerenweg	163	103
Halten	117	53	Heerenwiesen	176	138
Hand	183	161	Heerschären	125	59
Hanegg	103	38	Hefern	138	67
Hanfgarten	132	62	Hefferswil	98	30
Hangenmoos	112	47	Heggen, Hintere-	131	63
Hangetwies	116	51	" Vordere-	133	63
Hansenburg	133	63	Hegi	167	110
Hard (Winterthur)	168	110	Hegifeld	167	110
" (Bassersdorf)	176	137	Hegimooos	112	47
" (Neerach)	184	166	Hegisau	128	61
" (Regensdorf)	186	174	Hegnau	148	77
Hardberg	168	110	Hehl	106	41
Harhalden	102	37	Heide	186	174
Harrüti	102	37	Heidenloch	161	99
Hartmiss	132	62	Heiletsegg	150	79
Harzer	113	49	Heiligberg	167	110
Hasel (Affoltern a. A.)	95	23	Heimenstein	164	107
" (Hombrechtikon)	115	50	Heimgarten	176	138
" (Hittnau)	151	81	Heisch	96	25
Haselhalden	149	79	Heispel	133	63
Haselstud	138	67	Heiten	105	39
Haselweid	151	81	Heiterthal	164	106
Hasenacker (Hedingen)	96	26	Held	149	79
" (Horgen)	103	38	Hell	145	73
" (Herrliberg)	113	49	Hengerten	105	39
" (Männedorf)	117	52	Henggart, Dorf	172	123
" Ober- (Gossau)	132	62	Henne	141	68
" Unter- ( " )	132	62	Hermatschwendi	124	58
Hasenbuck	175	135	Hermatswil	154	85
Hasenbühl	147	76	Hermen	100	36
Hasengarten	106	41	Hermikon	142	69
Hasenhalden	117	53	Herner	103	38

Alphabetisches Ortsregister.

Dörfer, Ortschaften, Weiler und Höfe	Seiten- zahl	Num- mer der Ge- meinde	Dörfer, Ortschaften, Weiler und Höfe	Seiten- zahl	Num- mer der Ge- meinde
Herrenweg . . . . .	117	52	Hinterschlatt . . . . .	115	50
Herrenwies . . . . .	170	111	Hinterwald . . . . .	138	67
Herrgass . . . . .	115	50	Hinterwies . . . . .	149	79
Herrliberg, Dorf . . . . .	113	49	Hinwil, Dorf . . . . .	134	64
„ bei der Kirche . . . . .	113	49	Hinzenberg . . . . .	157	89
„ am See . . . . .	113	49	Hirsacker . . . . .	103	38
„ (Gossau) . . . . .	132	62	Hirschacker . . . . .	138	67
Herrlisberg . . . . .	111	47	Hirschenbach . . . . .	95	24
Herschmettlen . . . . .	132	62	Hirschgut . . . . .	169	110
Herten, Ober- . . . . .	158	91	Hirschen . . . . .	138	67
„ Unter- . . . . .	158	91	Hirsmühle . . . . .	186	173
Herweg (Dietikon) . . . . .	90	6	Hirzel, Dorf . . . . .	101	37
„ (Nieder-Urdorf) . . . . .	93	17	Hirzen . . . . .	107	43
Herzogenmühle . . . . .	181	154	Hirzwangen (Hausen) . . . . .	96	25
„ . . . . .	181	154	„ Unter- (Hausen) . . . . .	96	25
Heslibach . . . . .	116	51	Hischwil . . . . .	138	67
Hesliben . . . . .	116	51	Hittenberg . . . . .	138	67
Hessen . . . . .	112	47	Hittnau, Ober- . . . . .	151	81
Hessengütli . . . . .	169	110	„ Unter- . . . . .	151	81
Hessenwies . . . . .	131	62	Hochfelden, Dorf . . . . .	179	145
Hettlingen, Dorf . . . . .	162	101	„ Zwirnerei . . . . .	179	145
„ Bahnstation . . . . .	162	101	Hochrüti (Küsnacht) . . . . .	116	51
Heubach . . . . .	103	38	„ (Wetzikon) . . . . .	140	68
Heuberg . . . . .	145	73	„ (Bachs) . . . . .	182	159
Heuel . . . . .	110	46	Hochstrass . . . . .	119	54
Heuenweidli . . . . .	135	64	Hochtanne . . . . .	154	86
Heugarten . . . . .	146	74	Hochwacht (Hombrechtikon) . . . . .	115	50
Heuler . . . . .	161	98	„ (Egg) . . . . .	143	70
Heurüti (Sternenberg) . . . . .	155	87	Hodleten . . . . .	182	159
„ (Elgg) . . . . .	161	97	Höchstock . . . . .	155	87
Heussberg . . . . .	146	74	„ Unter- . . . . .	155	87
Heussenbühl . . . . .	135	64	Höchweid . . . . .	154	85
Hiltisberg, Ober- . . . . .	138	67	Höckler (Volketswil) . . . . .	148	77
„ Unter- . . . . .	138	67	„ (Bauma) . . . . .	149	79
Himmelreich . . . . .	157	88	Höfi (Langnau) . . . . .	106	41
Himmeri . . . . .	111	47	„ (Regensberg) . . . . .	186	173
Hinteracker . . . . .	125	59	Höhberg . . . . .	188	180
Hinterberg (Stallikon) . . . . .	100	34	„ Stocki . . . . .	188	180
„ (Schönenberg) . . . . .	109	45	Höhe (Hirzel) . . . . .	102	37
„ (Uetikon a. See) . . . . .	121	56	„ (Volketswil) . . . . .	148	77
„ (Bäretswil) . . . . .	123	58	Höhle . . . . .	149	79
„ (Sternenberg) . . . . .	155	87	Höhrainhof . . . . .	176	138
Hinterburg (Meilen) . . . . .	117	53	Höhweg . . . . .	185	169
„ (Bäretswil) . . . . .	124	58	Hömel . . . . .	138	67
Hinteregg . . . . .	166	109	Höngg, Dorf . . . . .	91	10
Hintergasse . . . . .	110	46	„ am Wasser . . . . .	91	10
Hintergrund . . . . .	128	61	Höngger . . . . .	98	30
Hinterholz (Hombrechtikon) . . . . .	115	50	Höri, End- . . . . .	179	146
„ (Gossau) . . . . .	131	62	„ Nieder- . . . . .	179	146
„ (Grünigen) . . . . .	133	63	„ Ober- . . . . .	179	146
Hinternord (Laupen) . . . . .	138	67	Hörnen . . . . .	149	79
„ (Wald) . . . . .	138	67	Hörnli, Alt- (Fischenthal) . . . . .	129	61
Hinterpünt . . . . .	182	159	„ Hinter- ( „ ) . . . . .	129	61
Hinterrüti (Horgen) . . . . .	103	38	„ Kulm- ( „ ) . . . . .	129	61
„ (Gossau) . . . . .	131	62	„ Ober- ( „ ) . . . . .	129	61

### Alphabetisches Ortsregister.

Dörfer, Ortschaften, Weiler und Höfe	Seiten- zahl	Num- mer der Ge- meinde	Dörfer, Ortschaften, Weiler und Höfe	Seiten- zahl	Num- mer der Ge- meinde
Hörnli (Hinwil)	134	64	Hombrechtikon, Dorf	114	50
" (Pfäffikon)	154	85	Hoppelen	144	71
Hörnliegg	129	61	Horben (Illnau)	152	82
Hof (Herrliberg)	113	49	" (Elgg)	161	97
" (Bäretswil)	124	58	Horgen, Dorf	102	38
" (Egg)	143	70	Horn (Aesch)	89	2
" Unter- (Egg)	143	70	" (Oberrieden)	106	42
" Im- (Oteltingen)	186	172	" (Meilen)	118	53
Hofacker (Wädenswil)	111	47	" (Illnau)	152	82
" (Rüti)	136	65	Hornhalden	106	42
" (Wald)	138	67	Hornsäge	170	111
" (Uster)	147	76	Hornwiden	170	111
" (Brütten)	159	93	Hosberg	136	65
" (Regensdorf)	186	174	Hostig	142	70
Hoffnung	142	69	Hottenthal	144	70
Hofhalden	151	81	Houen	96	25
Hoffet	143	70	Hub, Ober- (Zollikon)	94	21
Hofschür	124	58	" Unter- ( " )	94	21
Hofstetten (Wila)	157	89	" (Oberrieden)	106	42
" Dorf	162	102	" (Hombrechtikon)	115	50
" (Neftenbach)	163	103	" (Dürnten)	126	60
" (Turbenthal)	165	108	" (Hinwil)	134	64
" (Oberglatt)	185	170	" (Ried)	138	67
Hofwies (Aesch)	89	2	" (Wald)	138	67
" (Bachenbülach)	175	136	" Hinter- (Neftenbach)	163	103
Hohbühl	161	97	" Mittler- ( " )	163	103
Hohenberg	109	45	" Unter- ( " )	163	103
Hohenegg	117	53	" Ober- (Buch a. L.)	171	117
Hohenrain	138	67	" (Bassersdorf)	176	137
Hohentwil (Adliswil)	100	36	Hubacker (Schwamendingen)	92	14
" (Hombrechtikon)	115	50	" (Dürnten)	126	60
Hohfurren	146	74	" (Wald)	138	67
Hohlenrain	154	86	Hubhausen	138	67
Hohlenstein	124	58	Hubhof	183	159
Hohlenweidli	124	58	Hubrain (Fiscenthal)	129	61
Hohlfluh	115	50	" (Maur)	145	73
Hohlgass	115	50	Hubstock	146	74
Hohlgasse	110	46	Hubwies	138	67
Hohrüti	119	54	Hübler	92	13
Hohstieglén	180	151	Hübli (Bubikon)	125	59
Holderbaum	149	79	" (Wald)	138	67
Holenbach	186	174	Hübschern	98	30
Holländer	118	53	Hüdel	163	103
Holz	107	43	Hügsam	107	43
Holzhausen (Oetwil a. See)	119	54	Hühnerbühl	103	38
" (Grüningen)	133	63	Hüllistein	136	65
Holzmoosrüti	112	47	Hünegg	157	88
Holzschlag	115	50	Hünikon	163	103
Holzweid (Hinwil)	135	64	Hüntwangen, Dorf	179	147
" (Pfäffikon)	154	85	Hürst	92	15
Holz wies	91	10	Hüsl	99	34
Homburg (Rifferswil)	99	33	Hüslhof	169	110
" (Bubikon)	125	59	Hütte, Alte-	147	76
" (Bauma)	149	79	" Neue-	147	76
" (Lindau)	153	84	Hütten, Dorf	104	39

Alphabetisches Ortsregister.

Dörfer, Ortschaften, Weiler und Höfe	Seiten- zahl	Num- mer der Ge- meinde	Dörfer, Ortschaften, Weiler und Höfe	Seiten- zahl	Num- mer der Ge- meinde
Hütten (Bäretswil)	123	58	Kammerli	149	79
" ( " )	124	58	Kämmoos	125	59
Hüttenacker	120	55	Käpfnach	103	38
Hüttikerberg	184	165	Käsern	95	24
Hüttikon, Dorf	184	165	Käshalden	187	175
Hüttstall, Ober-	162	102	Kätsch	187	175
" Unter-	162	102	Kahlen	145	73
Huggenberg	162	102	Kalberweidli	138	67
" Schulhaus	162	102	Kalbisau	102	37
Humbel (Schönenberg)	109	45	Kalchbühl	107	43
" (Pfäffikon)	154	85	Kalchegg	166	108
Humlikon, Dorf	172	124	Kalchhof, Hinter-	160	95
Hummerig	113	49	" Vorder-	160	95
Hundig	178	144	Kalchhofen	179	145
Hundsrücken (Gossau)	132	62	Kalchtharen	112	47
" (Wald)	138	67	Kalkofen (Affoltern a. A.)	95	23
Hutzikon	165	108	" (Horgen)	103	38
Ibach	120	55	Kalspel	156	87
Iberg	168	110	Kalstorf	185	171
Illingermühle	178	142	Kaltbrunn	187	177
Illnau, Ober-	152	82	Kaltenboden	109	45
" Unter-	152	82	Kaltenstein (Zollikon)	94	21
Insel (Rüti)	136	65	" (Küsnacht)	116	51
" (Winterthur)	169	110	Kammenrüti	103	38
Irgenhausen	154	85	Kammern	127	60
Isenbach	95	24	Kapf (Bonstetten)	95	24
Isenberg	99	32	" (Stäfa)	120	55
Isenbuck	173	126	" (Zumikon)	122	57
Iserig	142	70	" (Gossau)	131	62
Isikon	151	81	" (Wald)	138	67
Islen	132	62	Kapell	165	108
Isler	113	48	Kappel, Dorf	97	27
Ismatt	96	26	" (Hagenbuch)	162	100
Itschnach	116	51	Kappelweid	121	56
Itzikon	133	63	Karrershörnli	129	61
Jakobsbrunnen	157	89	Karrhalden	118	53
Jakobsthal (Hofstetten)	163	102	Karrhörnli	149	79
" (Bülach)	176	138	Kasern, Obere-	102	37
" (Hochfelden)	179	145	" Untere-	102	37
Johannisburg	105	39	Kaserne	176	138
Jonahof	138	67	Kastellhof	185	168
Jonathal	138	67	Katzenrüti	187	175
Josenhof	124	58	Katzensee (Affoltern b. Zch.)	182	158
Juch	146	75	" (Regensdorf)	186	174
Juchen	176	137	Katzensteig	168	110
Juchhof	89	4	Katzeren	103	38
Juckern	149	79	Kefi	138	67
Jungholz (Gossau)	131	62	Kefikon	159	92
" (Uster)	148	76	Kehlhof (Stäfa)	120	55
Just	118	53	" (Neftenbach)	163	103
Käfer	165	108	" (Turbenthal)	165	108
Kämmaten	142	69	" (Winterthur)	167	110
			Kehrscheibe	140	68
			Kellen	102	37
			Keller	95	24

Alphabetisches Ortsregister.

Dörfer, Ortschaften, Weiler und Höfe	Seiten- zahl	Num- mer der Ge- meinde	Dörfer, Ortschaften, Weiler und Höfe	Seiten- zahl	Num- mer der Ge- meinde
Kelleracker . . . . .	165	108	Kloten, Dorf . . . . .	179	148
Kellerloch (Dürnten) . . . . .	127	60	Klus . . . . .	102	37
„ (Hinwil) . . . . .	134	64	Kluszelg . . . . .	147	76
Kellershof . . . . .	161	97	Knäus . . . . .	105	39
Kemleten . . . . .	152	82	Knebel . . . . .	125	59
Kempton . . . . .	140	68	Kneblen . . . . .	121	56
„ Ober- . . . . .	140	68	Knechtacker . . . . .	136	65
Kempththal (Illnau) . . . . .	152	82	Kniebrechen . . . . .	106	41
„ Ober- (Lindau) . . . . .	153	84	Kniebrechi . . . . .	103	38
„ Unter- ( „ ) . . . . .	153	84	Knonau, Dorf . . . . .	97	28
Kentlibach . . . . .	126	60	Knupp . . . . .	151	81
Ker Margarita . . . . .	102	37	Kobach . . . . .	148	76
Kerngarten . . . . .	120	55	Köhlberg . . . . .	168	110
Kessibühl, Ober- . . . . .	120	55	Köschenrüti . . . . .	92	15
„ Unter- . . . . .	120	55	Kohlgrub . . . . .	102	37
Kessler (Schlieren) . . . . .	92	13	Kohltobel (Sternenberg) . . . . .	156	87
„ (Uetikon a. See) . . . . .	121	56	„ Hinter- (Sternenberg) . . . . .	156	87
Kesslerstrasse . . . . .	92	13	„ Vorder- ( „ ) . . . . .	156	87
Kieleren . . . . .	102	37	Kohlwies . . . . .	156	87
Kies (Rüti) . . . . .	136	65	Kollbrunn . . . . .	169	111
„ (Uster) . . . . .	147	76	Koller . . . . .	129	61
Kilchberg, Dorf . . . . .	105	40	Kopfholz . . . . .	134	64
Kilchbühl . . . . .	118	53	Kotten . . . . .	112	47
Kilchli . . . . .	146	74	Kottenrain . . . . .	103	38
Kilchstieg . . . . .	93	18	Kräh . . . . .	103	38
Kimenhof . . . . .	178	142	Krähen . . . . .	163	103
Kimli . . . . .	148	77	Krähenried . . . . .	125	59
Kindenmannsmühle . . . . .	132	62	Krähstel . . . . .	183	161
Kindhausen . . . . .	148	77	Kramen . . . . .	115	50
Kirchacker . . . . .	138	67	Kramer . . . . .	143	70
Kirchboden . . . . .	110	46	Kreien . . . . .	122	57
Kirchbühl (Stäfa) . . . . .	120	55	Kreuz (Stäfa) . . . . .	121	55
„ (Uetikon a. See) . . . . .	121	56	„ (Bülach) . . . . .	176	138
„ (Bäretswil) . . . . .	122	58	„ (Stadel) . . . . .	187	178
Kirchfeld . . . . .	98	31	Kreuzbühl (Oberrieden) . . . . .	106	42
Kirchhalden . . . . .	129	61	„ (Maur) . . . . .	145	73
Kirchrain . . . . .	107	43	Kreuzlen, Ober- . . . . .	119	54
Kirchried . . . . .	134	64	„ Unter- . . . . .	119	54
Kirchstapfeten . . . . .	106	42	Kreuzplatz . . . . .	120	55
Kittennühle . . . . .	113	49	Kreuzstrasse (Stäfa) . . . . .	120	55
Kläger . . . . .	128	61	„ (Wiesendangen) . . . . .	166	109
Klaisberg . . . . .	163	103	„ (Humlikon) . . . . .	172	124
Klausen . . . . .	103	38	„ (Glattfelden) . . . . .	178	144
Kleinikon . . . . .	153	84	Kriechenbaumen . . . . .	183	161
Kleinmend . . . . .	173	126	Kriedler . . . . .	145	73
Kleinweid . . . . .	111	47	Kriesbach . . . . .	142	69
Kletter . . . . .	172	119	Kriesenrütihof . . . . .	148	78
Klimm . . . . .	176	139	Krinnen . . . . .	138	67
Klinge . . . . .	188	179	Krinnensberg . . . . .	166	108
Klingenhof . . . . .	176	138	Krummacker . . . . .	131	62
Klösterli . . . . .	168	110	Krummbächli . . . . .	107	43
Kloster (Aeugst) . . . . .	94	22	Küfer . . . . .	112	47
„ (Oetwil a. See) . . . . .	119	54	Kühlenbrunnen . . . . .	122	57
„ (Wald) . . . . .	138	67	Kühweid (Rüti) . . . . .	136	65
Klosterschmiede . . . . .	90	8	„ (Wald) . . . . .	138	67

Alphabetisches Ortsregister.

Dörfer, Ortschaften, Weiler und Höfe	Seiten- zahl	Num- mer der Ge- meinde	Dörfer, Ortschaften, Weiler und Höfe	Seiten- zahl	Num- mer der Ge- meinde
Kühweidli . . . . .	102	37	Langrüti (Wädenswil) . . . . .	111	47
Külpen . . . . .	109	45	„ (Dürnten) . . . . .	126	60
Kümburg . . . . .	165	108	Langweid . . . . .	131	62
Kürrenstall . . . . .	170	112	Langwies (Schönenberg) . . . . .	109	45
Küsnacht, Dorf . . . . .	116	51	„ (Wädenswil) . . . . .	111	47
Kuhnhof . . . . .	105	39	„ (Egg) . . . . .	143	70
Kuhweid . . . . .	115	50	Langwiesen . . . . .	172	120
Kuppel . . . . .	110	46	Langwiesli . . . . .	129	61
Kyburg, Dorf . . . . .	152	83	Lantig . . . . .	169	110
Lachen . . . . .	175	136	Lanzeln . . . . .	120	55
Lachenzelg . . . . .	91	10	Lanzenmoos . . . . .	128	61
Lägerhochwacht . . . . .	183	160	Lattenberg . . . . .	120	55
Längeberg . . . . .	103	38	Laubberg (Bauma) . . . . .	149	79
Längimoos, Vorder- . . . . .	108	44	„ (Glattfelden) . . . . .	178	144
Läseten . . . . .	124	58	Laubegg, Ober- . . . . .	105	39
Läubberg . . . . .	176	138	„ Unter- . . . . .	105	39
Lammet . . . . .	151	81	Lauberfelsen . . . . .	123	58
Landetspiel . . . . .	126	60	Laubi . . . . .	177	140
Landgericht . . . . .	148	76	Laubisrüti . . . . .	120	55
Landikon . . . . .	89	5	Laubsten . . . . .	120	55
Landolten . . . . .	101	36	Laufen . . . . .	173	125
Landsacker . . . . .	125	59	Laufenbach (Hombrechtikon) . . . . .	115	50
Landsberg . . . . .	154	85	„ (Gossau) . . . . .	131	62
Landsrain . . . . .	90	7	„ (Rüti) . . . . .	136	65
Langacker (Affoltern a. A.) . . . . .	95	23	„ Ober- (Rüti) . . . . .	136	65
„ (Knonau) . . . . .	97	28	Laufenried . . . . .	125	59
„ (Horgen) . . . . .	103	38	Laupen, Ober- . . . . .	138	67
„ (Richterswil) . . . . .	107	43	„ Unter- . . . . .	138	67
„ (Wädenswil) . . . . .	111	47	Laupetswil, Ober- . . . . .	124	58
„ (Hombrechtikon) . . . . .	115	50	„ Unter- . . . . .	124	58
„ (Küsnacht) . . . . .	116	51	Lautikon . . . . .	115	50
„ (Dürnten) . . . . .	126	60	Lebern (Adliswil) . . . . .	101	36
„ (Rüti) . . . . .	136	65	„ (Dürnten) . . . . .	126	60
„ (Wald) . . . . .	138	67	„ (Maur) . . . . .	145	73
„ (Egg) . . . . .	143	70	Lee (Fischenthal) . . . . .	129	61
Langäri . . . . .	144	71	„ (Egg) . . . . .	143	70
Langenbaum . . . . .	121	56	„ (Winterthur) . . . . .	167	110
Langenberg (Langnau) . . . . .	106	41	Leeberg . . . . .	129	61
„ (Fischenthal) . . . . .	129	61	Leemann . . . . .	107	43
Langenhard, Ober- . . . . .	169	111	Leematt . . . . .	158	90
„ Unter- . . . . .	169	111	Leematthof . . . . .	97	27
Langenmoos . . . . .	173	127	Leerrüti (Gossau) . . . . .	131	62
Langenried, Ausser- . . . . .	115	50	„ (Turbenthal) . . . . .	165	108
„ Inner- . . . . .	115	50	Lehmgrube . . . . .	147	76
Langenwald . . . . .	141	68	Lehmhof . . . . .	112	47
Langfurr . . . . .	131	62	Leim . . . . .	103	38
Langfurren . . . . .	156	87	Leimacker . . . . .	129	61
Langholz . . . . .	119	54	Leimbach (Zürich) . . . . .	88	1
Langmatt (Grünigen) . . . . .	133	63	„ (Schwamendingen) . . . . .	92	14
„ (Hinwil) . . . . .	134	64	„ Ober- (Adliswil) . . . . .	101	36
Langmoos, Hinter- . . . . .	105	39	Leimgrub . . . . .	135	64
„ Vorder- . . . . .	105	39	Leimbalden . . . . .	143	70
Langmühle . . . . .	173	127	Lendikon . . . . .	157	88
Langnau, Dorf . . . . .	105	41	Lenz . . . . .	135	64
			Lenzen . . . . .	129	61

### Alphabetisches Ortsregister.

Dörfer, Ortschaften, Weiler und Höfe	Seiten- zahl	Num- mer der Ge- meinde	Dörfer, Ortschaften, Weiler und Höfe	Seiten- zahl	Num- mer der Ge- meinde
Lenzen, Enner- . . . . .	129	61	Lirennagel . . . . .	153	85
„ Ober- . . . . .	129	61	Loch (Birmensdorf) . . . . .	89	5
Lerchen . . . . .	103	38	„ (Hinwil) . . . . .	135	64
Lerchenberg . . . . .	113	48	„ (Wald) . . . . .	138	67
Lerchenbühl . . . . .	169	110	„ (Uster) . . . . .	147	76
Lett . . . . .	115	50	„ (Bauma) . . . . .	149	79
Letten (Birmensdorf) . . . . .	89	5	„ (Hittnau) . . . . .	151	81
„ (Bonstetten) . . . . .	95	24	„ (Wila) . . . . .	157	89
„ (Hedingen) . . . . .	96	26	„ (Wildberg) . . . . .	158	90
„ (Mettmenstetten) . . . . .	98	30	„ (Unter-Embrach) . . . . .	178	142
„ (Adliswil) . . . . .	101	36	Lochacker (Hinwil) . . . . .	135	64
„ (Dürnten) . . . . .	126	60	„ (Rüti) . . . . .	136	65
„ (Hinwil) . . . . .	135	64	„ (Greifensee) . . . . .	144	72
„ (Egg) . . . . .	143	70	Lochenfeld . . . . .	95	24
„ (Lindau) . . . . .	153	84	Lochhof . . . . .	95	23
„ (Winterthur) . . . . .	169	110	Lochrüti . . . . .	125	59
„ links d. Glatt (Glattfelden) . . . . .	178	144	Löchern . . . . .	130	61
„ rechts „ ( „ ) . . . . .	178	144	Löchli (Adliswil) . . . . .	101	36
„ (Rümlang) . . . . .	187	175	„ (Richterswil) . . . . .	108	43
„ (Stadel) . . . . .	187	178	Löwengut . . . . .	93	16
Lettenberg . . . . .	170	111	Lohof . . . . .	186	173
Lettenmoos . . . . .	127	60	Loo (Affoltern a. A.) . . . . .	95	23
Letzi . . . . .	145	73	„ (Mettmenstetten) . . . . .	98	30
Leuengrub . . . . .	122	57	„ (Bubikon) . . . . .	125	59
Leutobel . . . . .	130	61	„ (Egg) . . . . .	143	70
Libensberg . . . . .	159	92	„ (Winterthur) . . . . .	167	110
Liebenfels . . . . .	115	50	Loomatt . . . . .	100	34
Liebetsried . . . . .	151	81	Looren (Witikon) . . . . .	93	20
Lieburg . . . . .	144	70	„ Ober- (Dürnten) . . . . .	126	60
Lilienberg . . . . .	95	23	„ Unter- ( „ ) . . . . .	126	60
Lilienhof . . . . .	95	23	„ (Hinwil) . . . . .	135	64
Limberg . . . . .	116	51	„ ( „ ) . . . . .	135	64
Limattal . . . . .	89	4	„ (Dübendorf) . . . . .	142	69
Lind, Aeusseres . . . . .	167	110	„ (Maur) . . . . .	145	73
„ Inneres . . . . .	167	110	Loorenthal . . . . .	126	60
Lindau, Dorf . . . . .	153	84	Luckenhölzli . . . . .	95	23
Linde (Uetikon a. See) . . . . .	121	56	Luckhausen . . . . .	152	82
„ (Fischenthal) . . . . .	130	61	Ludetswil . . . . .	155	86
„ (Wetzikon) . . . . .	141	68	Ludretikon . . . . .	110	46
„ (Uster) . . . . .	147	76	Lueget . . . . .	138	67
„ (Bauma) . . . . .	149	79	Lühholz . . . . .	115	50
Lindeli . . . . .	110	46	Lützelsee . . . . .	115	50
Linden (Mettmenstetten) . . . . .	98	30	Lüwies . . . . .	149	79
„ (Egg) . . . . .	143	70	Lufingen, Dorf . . . . .	180	149
Lindenbühl . . . . .	90	6	Luft . . . . .	118	53
Lindenhof (Gossau) . . . . .	131	62	Lugeten . . . . .	158	90
„ (Sternenberg) . . . . .	156	87	Luggenbühl . . . . .	112	47
Lindenmatt . . . . .	146	74	Lunnern, Ober- . . . . .	98	31
Lindhof . . . . .	146	74	„ Unter- . . . . .	98	31
Lindist . . . . .	133	63	Luppen (Fehraltorf) . . . . .	150	80
Ling . . . . .	172	119	„ (Hittnau) . . . . .	151	81
Linkenberg . . . . .	140	68	Lurenweid . . . . .	144	70
Linsenrain . . . . .	143	70	Lurwies . . . . .	143	70
Lipperschwendi . . . . .	149	79	Luspi . . . . .	151	81
Lirenhof . . . . .	181	156			

Alphabetisches Ortsregister.

Dörfer, Ortschaften, Weiler und Höfe	Seiten- zahl	Num- mer der Ge- meinde	Dörfer, Ortschaften, Weiler und Höfe	Seiten- zahl	Num- mer der Ge- meinde
<b>M</b> adetswil . . . . .	155	86	Mettlen (Utikon) . . . . .	93	16
Madlikon . . . . .	177	141	" (Richterswil) . . . . .	108	43
Männedorf, Dorf . . . . .	116	52	" (Bubikon) . . . . .	125	59
Männetsried . . . . .	130	62	" (Güntisberg) . . . . .	138	67
Märzenbrunnen . . . . .	185	169	" (Wald) . . . . .	138	67
Maienbrunnen . . . . .	96	26	Mettli, Hinteres- . . . . .	110	46
Maienbühl . . . . .	157	88	" Vorderes- . . . . .	110	46
Maienrain . . . . .	142	70	Mettmenhasli . . . . .	184	168
Maistock . . . . .	134	64	Mettmenstetten, Ober- (Mettmenstetten). . . . .	98	30
Maiwinkel . . . . .	124	58	" Station- ( " ) . . . . .	98	30
Mannrain . . . . .	126	60	" Unter- ( " ) . . . . .	98	30
Manzenhub . . . . .	157	89	" Ober- (Ober-Embrach) . . . . .	177	141
Marbach . . . . .	110	46	" Unter- ( " ) . . . . .	177	141
Marchlen, Hinter- . . . . .	180	149	Mies . . . . .	120	55
" Vorder- . . . . .	180	149	Mistlibühl . . . . .	105	39
Mariahalden . . . . .	113	48	Mitsaal . . . . .	151	81
Marthalen, Dorf . . . . .	173	126	Mittelberg . . . . .	109	45
" Nieder- . . . . .	173	126	Mittelsberg . . . . .	143	70
Martinstift . . . . .	113	48	Mittlerweid . . . . .	154	85
Maschwanden, Dorf . . . . .	97	29	Möhren . . . . .	93	18
Mathisen . . . . .	130	61	Mönchaltorf, Dorf . . . . .	146	74
Matt (Stäfa) . . . . .	121	55	Mörlen . . . . .	173	125
" (Bäretswil) . . . . .	122	58	Mörsburg . . . . .	167	110
" ( " ) . . . . .	123	58	Mösli . . . . .	99	34
" (Sternenberg) . . . . .	156	87	Mötschen . . . . .	173	126
" Außer- (Sternenberg) . . . . .	156	87	Moorschwand . . . . .	103	38
" Ober- ( " ) . . . . .	156	87	Moos, Oberes- (Höngg) . . . . .	91	10
" Unter- ( " ) . . . . .	156	87	" (Affoltern a. A.) . . . . .	95	23
Mattacker . . . . .	141	68	" (Hedingen) . . . . .	96	26
Matte . . . . .	109	45	" Im- (Wettswil) . . . . .	100	35
Matten (Rüti) . . . . .	136	65	" (Adliswil) . . . . .	101	36
" (Ellikon) . . . . .	161	98	" (Hütten) . . . . .	105	39
Mattenbach . . . . .	168	110	" Richterswil . . . . .	108	43
Mattenhof (Schwamendigen) . . . . .	92	14	" Hinter- (Rüschlikon) . . . . .	108	44
" (Egg) . . . . .	143	70	" (Schönenberg) . . . . .	109	45
Maur, Dorf . . . . .	145	73	" Ober- (Fischenthal) . . . . .	129	61
Mauren . . . . .	140	68	" Unter- ( " ) . . . . .	129	61
Maurenmoos . . . . .	103	38	" (Hinwil) . . . . .	135	64
Medikon (Stallikon) . . . . .	100	34	" ( " ) . . . . .	135	64
" (Wetzikon) . . . . .	141	68	" Ober- (Rüti) . . . . .	136	65
Meienburg . . . . .	112	47	" Unter- ( " ) . . . . .	136	65
Meienried . . . . .	169	110	" (Wetzikon) . . . . .	140	68
Meierhof (Unter-Engstringen) . . . . .	90	8	" (Weisslingen) . . . . .	157	88
" (Bäretswil) . . . . .	123	58	" (Brütten) . . . . .	159	93
Meilen, Dorf . . . . .	117	53	" (Winterthur) . . . . .	167	110
" Ober- . . . . .	117	53	Moosacker (Hirzel) . . . . .	102	37
Meilenbach (Horgen) . . . . .	103	38	" (Winterthur) . . . . .	167	110
" (Wädenswil) . . . . .	111	47	Moosbrunnen . . . . .	180	149
Meisberg . . . . .	159	92	Moosburg . . . . .	152	82
Melchrüti . . . . .	159	92	Mooshalden . . . . .	136	65
Menzengrüt . . . . .	166	109	Moosli . . . . .	111	47
Mesikon (Fehraltorf) . . . . .	150	80	Morgen (Wald) . . . . .	139	67
" (Illnau) . . . . .	152	82	" (Wetzikon) . . . . .	141	68
Mettel . . . . .	102	37	Morgensonne . . . . .	115	50
Mettelacker . . . . .	138	67	Morgenthal (Hirzel) . . . . .	102	37

### Alphabetisches Ortsregister.

Dörfer, Ortschaften, Weiler und Höfe	Seiten- zahl	Num- mer der Ge- meinde	Dörfer, Ortschaften, Weiler und Höfe	Seiten- zahl	Num- mer der Ge- meinde
Morgenthal (Wetzikon) . . . . .	141	68	Nänikon . . . . .	147	76
„ (Russikon) . . . . .	155	86	Näsplen . . . . .	133	63
Morglen . . . . .	123	58	Naglikon . . . . .	111	47
Moritzberg . . . . .	121	55	Nahren . . . . .	139	67
Mottle . . . . .	164	105	Nasen . . . . .	139	67
Müdsbach . . . . .	124	58	Nassenwil . . . . .	184	168
Mühlacker (Bäretswil) . . . . .	123	58	Nasswies . . . . .	132	62
„ (Neftenbach) . . . . .	163	103	Nauen . . . . .	126	60
Mühlau . . . . .	153	83	„ . . . . .	127	60
Mühle (Stallikon) . . . . .	100	34	Neerach, Ober- . . . . .	184	166
„ (Stäfa) . . . . .	120	55	„ Unter- . . . . .	184	166
„ (Uetikon a. See) . . . . .	121	56	Neftenbach, Dorf . . . . .	163	103
„ (Bäretswil) . . . . .	123	58	Neschwil . . . . .	157	88
„ (Fischenthal) . . . . .	130	61	Neuacker . . . . .	125	59
„ (Greifensee) . . . . .	145	72	Neubad . . . . .	109	45
„ (Altikon) . . . . .	158	91	Neubruch (Hinwil) . . . . .	134	64
„ (Dinhard) . . . . .	160	96	„ (Wetzikon) . . . . .	140	68
„ (Volken) . . . . .	175	134	„ (Wildberg) . . . . .	158	90
„ (Niederhasli) . . . . .	185	168	„ (Hofstetten) . . . . .	163	102
Mühlebach, Ober- (Fischenthal) . . . . .	130	61	Neubrunn (Hinwil) . . . . .	135	64
„ Unter- ( ) . . . . .	128	61	„ (Turbenthal) . . . . .	165	108
„ (Fällanden) . . . . .	144	71	„ (Unter-Stammheim) . . . . .	174	130
„ (Mönchaltorf) . . . . .	146	74	Neubrunnen . . . . .	102	37
Mühlebächli . . . . .	93	18	Neubühl . . . . .	112	47
Mühleberg (Aeugst) . . . . .	94	22	Neuburg . . . . .	169	110
„ (Ober-Embrach) . . . . .	177	141	Neuegg (Oetwil a. See) . . . . .	119	54
„ (Rümlang) . . . . .	187	175	„ (Bäretswil) . . . . .	123	58
Mühlebühl (Hirzel) . . . . .	102	37	Neueggheim . . . . .	123	58
„ (Wetzikon) . . . . .	140	68	Neufuhr . . . . .	147	76
Mühleholz . . . . .	147	76	„ . . . . .	148	76
Mühlegram . . . . .	124	58	Neugrüt . . . . .	165	108
Mühlematt . . . . .	101	36	Neugrund . . . . .	140	68
Mühlener . . . . .	108	43	Neugüetli . . . . .	106	42
Mühlerain . . . . .	144	71	Neugut (Mettmenstetten) . . . . .	98	30
Mühleried . . . . .	151	81	„ ( ) . . . . .	98	30
Mühlestalden . . . . .	109	45	„ (Adliswil) . . . . .	101	36
Mühlrüti . . . . .	139	67	„ (Hütten) . . . . .	105	39
Mürg (Horgen) . . . . .	103	38	„ Ober- (Schönenberg) . . . . .	109	45
„ (Bubikon) . . . . .	125	59	„ Unter- ( ) . . . . .	109	45
Müsegg . . . . .	102	37	„ (Wädenswil) . . . . .	112	47
Müselacker . . . . .	130	62	„ (Hombrechtikon) . . . . .	115	50
Müsli . . . . .	109	45	„ (Oetwil a. See) . . . . .	119	54
Mugern . . . . .	112	47	„ (Bubikon) . . . . .	125	59
Mulchlingen . . . . .	168	110	„ (Fischenthal) . . . . .	128	61
Mulfen . . . . .	182	159	„ (Gossau) . . . . .	131	62
Murzeln . . . . .	185	169	„ (Güntisberg) . . . . .	139	67
Musterplatz (Bauma) . . . . .	149	79	„ (Wald) . . . . .	139	67
„ (Sternenberg) . . . . .	156	87	„ (Wetzikon) . . . . .	141	68
Mutmatt . . . . .	99	32	„ (Dübendorf) . . . . .	142	69
Mutzmalen . . . . .	120	55	„ (Egg) . . . . .	142	70
„ . . . . .	„	„	„ (Maur) . . . . .	146	73
Näf . . . . .	103	38	„ (Bauma) . . . . .	149	79
Näfenhäuser (Kappel) . . . . .	97	27	„ (Sternenberg) . . . . .	156	87
„ (Stallikon) . . . . .	99	34	„ (Elsau) . . . . .	161	99
Nägelibaum . . . . .	161	99	„ (Turbenthal) . . . . .	165	108

Alphabetisches Ortsregister.

Dörfer, Ortschaften, Weiler und Höfe	Seiten- zahl	Num- mer der Ge- meinde	Dörfer, Ortschaften, Weiler und Höfe	Seiten- zahl	Num- mer der Ge- meinde
Neugut (Wallisellen) . . . . .	181	154	Neumatt (Wädenswil) . . . . .	111	47
„ (Affoltern b. Zch.) . . . . .	182	158	Neumoos . . . . .	178	142
Neuhäusli . . . . .	108	43	Neumühle (Mönchaltorf) . . . . .	146	74
Neuhalden . . . . .	102	37	„ (Illnau) . . . . .	152	82
Neuhaus (Uitikon) . . . . .	93	16	„ (Bachs) . . . . .	183	159
„ Altes- (Uitikon) . . . . .	93	16	Neurüti . . . . .	156	87
„ (Hedingen) . . . . .	96	26	Neuthal (Wädenswil) . . . . .	111	47
„ (Stallikon) . . . . .	99	34	„ (Bäretswil) . . . . .	124	58
„ (Hirzel) . . . . .	102	37	„ (Wald) . . . . .	139	67
„ (Horgen) . . . . .	103	38	Neuweid . . . . .	133	63
„ (Richterswil) . . . . .	108	43	Neuwies (Gossau) . . . . .	131	62
„ (Schönenberg) . . . . .	109	45	„ (Wald) . . . . .	139	67
„ (Wädenswil) . . . . .	111	47	„ Ober- (Wetzikon) . . . . .	140	68
„ (Hombrechtikon) . . . . .	115	50	„ Unter- ( „ ) . . . . .	140	68
„ (Küsnacht) . . . . .	116	51	Neuwiesen . . . . .	167	110
„ (Meilen) . . . . .	118	53	Neu-York . . . . .	136	65
„ (Oetwil a. See) . . . . .	119	54	Nidelbad . . . . .	108	44
„ (Stäfa) . . . . .	120	55	Nideltobel . . . . .	149	79
„ (Bäretswil) . . . . .	123	58	Niederau . . . . .	149	79
„ ( „ ) . . . . .	123	58	Niederdorf . . . . .	142	70
„ (Bubikon) . . . . .	125	59	Niederdürstelen . . . . .	149	79
„ (Wolfhausen) . . . . .	125	59	Niederfeld (Hombrechtikon) . . . . .	115	50
„ (Fischenthal) . . . . .	130	61	„ (Hofstetten) . . . . .	163	102
„ (Rüti) . . . . .	136	65	„ (Winterthur) . . . . .	169	110
„ (Laupen) . . . . .	139	67	Niederflachs . . . . .	176	138
„ (Wald) . . . . .	139	67	Niederglatt, Dorf . . . . .	184	167
„ (Wetzikon) . . . . .	140	68	Niederhasli, „ . . . . .	185	168
„ ( „ ) . . . . .	141	68	Niederhaus . . . . .	135	64
„ (Egg) . . . . .	142	70	Niederholz . . . . .	139	67
„ Ober- (Egg) . . . . .	143	70	Niedermatt . . . . .	178	144
„ Unter- ( „ ) . . . . .	144	70	Niedermühle . . . . .	179	145
„ (Fällanden) . . . . .	144	71	Niedersaum . . . . .	111	47
„ (Wildberg) . . . . .	158	90	Niedertal . . . . .	119	54
„ (Glattfelden) . . . . .	178	144	Niederweningen, Dorf . . . . .	185	169
„ (Wil) . . . . .	181	156	Niederwil . . . . .	170	112
„ (Niederhasli) . . . . .	185	168	Niggenberg (Hombrechtikon) . . . . .	115	50
„ (Rümlang) . . . . .	187	175	„ (Grünigen) . . . . .	133	63
Neuhausrain (Richterswil) . . . . .	108	43	Niggithal . . . . .	136	65
„ (Wädenswil) . . . . .	111	47	Nöschikon . . . . .	184	167
Neuhof (Horgen) . . . . .	103	38	Nol . . . . .	173	125
„ (Schönenberg) . . . . .	109	45	Nossikon . . . . .	147	76
„ (Wädenswil) . . . . .	112	47	Nürens Dorf, Dorf . . . . .	180	150
„ (Hombrechtikon) . . . . .	115	50	Nussbäumen . . . . .	109	45
„ (Männedorf) . . . . .	117	52	Nussbäumen . . . . .	176	138
„ (Bäretswil) . . . . .	123	58	Nussberg . . . . .	164	106
„ (Bubikon) . . . . .	125	59			
„ (Gossau) . . . . .	130	62	Obberg . . . . .	127	60
„ ( „ ) . . . . .	131	62	Oberbrunn . . . . .	174	130
„ (Rüti) . . . . .	136	65	Oberdorf (Horgen) . . . . .	104	38
„ (Egg) . . . . .	143	70	„ (Regensdorf) . . . . .	186	174
„ (Illnau) . . . . .	152	82	Oberegg . . . . .	139	67
„ (Wildberg) . . . . .	158	90	Obergfell . . . . .	156	87
Neuholz . . . . .	139	67	Oberglatt, Dorf . . . . .	185	170
Neumatt (Ober-Urdorf) . . . . .	93	18	Oberhasli . . . . .	185	168
„ (Horgen) . . . . .	104	38	Oberhaus . . . . .	101	36

### Alphabetisches Ortsregister.

Dörfer, Ortschaften, Weiler und Höfe	Seiten- zahl	Num- mer der Ge- meinde	Dörfer, Ortschaften, Weiler und Höfe	Seiten- zahl	Num- mer der Ge- meinde
Oberhausen (Stäfa)	120	55	Opfikon, Dorf	180	151
" (Opfikon)	180	151	Orflen	129	61
Oberhof (Horgen)	104	38	Ormis	118	53
" (Fischenthal)	130	61	Orn, Nieder-	134	64
" (Grünigen)	133	63	" Ober-	134	64
" (Hinwil)	134	64	Ornberg	126	60
" (Elgg)	161	97	Ort, Mittler-	111	47
" (Buchs)	183	161	" Ober-	111	47
Oberhofen	165	108	" Unter-	111	47
Oberhüsi	109	45	Oschwang	163	103
Obermatt (Richterswil)	108	43	Osli	106	41
" (Schönenberg)	109	45	Ossingen, Dorf	173	127
" (Hittnau)	151	81	Otelfingen, Dorf	186	172
Obermühle	178	142	" Bahnhof	186	172
Oberried (Gossau)	131	62	Ottenbach, Dorf	98	32
" (Eglisau)	177	140	Ottenhausen	137	66
Oberrieden, Dörfli	106	42	Ottenhub	157	89
" unterer Bahnhof	106	42	Ottikon, Ober- (Gossau)	132	62
" bei der Kirche	106	42	" Unter- ( " )	132	62
Oberrüti	108	43	" (Illnau)	152	82
Oberthal	94	22	Ottschwand	149	79
Obertsacker	95	23	Owachs	151	81
Oberwald	156	87			
Oberweg	130	62	Päpperi	185	168
Oberweningen, Dorf	185	171	Päppur	119	54
Oberwies (Fischenthal)	128	61	Palmholz	144	70
" (Rüti)	136	65	Palmisacker	109	45
" (Sternenberg)	156	87	Paradies (Ober-Engstringen)	90	7
Oberwieswald	128	61	" (Mettmenstetten)	98	30
Oberwil (Pfäffikon)	154	85	" (Oetwil a. S.)	119	54
" (Dägerlen)	160	94	" (Winterthur)	168	110
" (Nürensdorf)	180	150	" (Ober-Embrach)	177	141
Oberwinterthur, Dorf	167	110	Paraus	180	151
Obholz	179	148	Pfadaecker	122	57
Obstgarten (Adliswil)	101	36	Pfäffikon, Dorf	154	85
" (Oberrieden)	106	42	Pfaffenberg	157	89
Ochsenrain	110	46	Pfaffenstein	144	71
Ochsner	143	70	Pfaffenhausen	144	71
Oedenhof	163	103	Pfannenstiel, Hinter-	118	53
Oedischwand	112	47	" Vorder-	118	53
Oee	183	161	Pflugstein	113	48
Oergelacker	121	56	Pflugsteinstrasse	113	48
Oerischwand	105	39	Pfrundweid (Wetzikon)	140	68
Oerlikon, Dorf	91	11	" (Illnau)	152	82
Oerlingen	171	114	Pfungen, Dorf	164	104
Oetenbühl	148	77	Pilgersteg (Dürnten)	126	60
Oetikon	120	55	" (Rüti)	136	65
Oetwil a. d. L., Ober-	91	12	Plätzli	118	53
" " " Unter-	91	12	Plakten	149	79
" " " am See, Dorf	118	54	Platten (Hombrechtikon)	115	50
Ofen	188	180	" (Meilen)	118	53
Ohringen, Ober-	165	107	" (Bäretswil)	124	58
" " Unter-	165	107	" (Bubikon)	125	59
Ohrbühl	167	110	" (Hinwil)	134	64
Ohrüti	128	61	" (Rüti)	136	65

Alphabetisches Ortsregister.

Dörfer, Ortschaften, Weiler und Höfe	Seiten- zahl	Num- mer der Ge- meinde	Dörfer, Ortschaften, Weiler und Höfe	Seiten- zahl	Num- mer der Ge- meinde
Platten (Egg)	144	70	Rank (Horgen)	104	38
" (Mönchaltorf)	146	74	" (Turbenthal)	166	108
" (Hittnau)	151	81	" (Kloten)	179	148
Plütschacker	96	26	Rappenstein	161	97
Posilipo	110	46	Rauchweid	99	32
Prampel	131	62	Ravensbühl	154	85
Prestenberg	152	82	Rebacher (Bonstetten)	95	24
Probstei	92	14	" (Gossau)	132	62
Pünt (Oberrieden)	106	42	" (Grünigen)	133	63
" (Gossau)	132	62	Reben (Thalwil)	110	46
" (Maur)	145	73	" (Hombrechtikon)	115	50
" (Bauma)	149	79	" (Oetwil am See)	119	54
Püntacker, Hinterer-	120	55	" (Russikon)	155	86
" Vorderer-	120	55	Rebgarten (Ottenbach)	95	32
Pünten (Meilen)	118	53	" (Hütten)	105	39
" (Neftenbach)	163	103	" (Stäfa)	121	55
<b>R</b> aad, Ober-	139	67	Rebhaus	122	57
" Unter-	139	67	Rebhof (Adlikon)	170	112
Raat, Ober-	188	178	" (Laufen-Uhwiesen)	173	125
" Unter-	188	178	Rebrain (Hombrechtikon)	115	50
Radhof, Ober- (Winterthur)	169	110	" (Oetwil am See)	119	54
" Unter- ( " )	169	110	Rebschacker (Dürnten)	126	60
" (Marthalen)	173	126	" ( " )	127	60
Radrain, Hinter-	143	70	Rebweid	144	70
" Vorder-	143	70	Rechberg	109	45
Rämismühle	170	111	Rechboden	128	61
Räterschen	161	99	Reckenholz	182	158
Räuchler	161	98	Redlikon, Ober-	120	55
Rafz, Dorf	180	152	" Unter-	120	55
" Armenanstalt	180	152	Rees	108	43
" Bahnstation	180	152	Regensberg, Dorf	186	173
Ragenbuch	130	61	Regensdorf, Dorf	186	174
Rain, Obere- (Maschwanden)	97	29	" Strafanstalt	186	174
" Untere- ( " )	97	29	Regletsmoos	127	60
" (Adliswil)	101	36	Reinsberg	128	61
" Hinterm- (Hirzel)	102	37	Reippen	133	63
" (Richterswil)	108	43	Reismühle	167	110
" (Schönenberg)	109	45	Reitbach	125	59
" Am- (Schönenberg)	109	45	Reitenbach	150	80
" (Thalwil)	110	46	Reiti	155	86
" (Herrliberg)	113	49	Reitmen	92	13
" (Hombrechtikon)	115	50	Rellikon	142	70
" bei Lautikon (Hombrechtikon)	115	50	Rellsten	123	58
" (Meilen)	118	53	Rengerswil	166	108
" (Stäfa)	120	55	Rengg, Ober-	106	41
" (Zumikon)	122	57	" Unter-	106	41
" (Wetzikon)	141	68	Rennweg (Hirzel)	102	37
" (Egg)	144	70	" (Bubikon)	125	59
" (Danikon)	184	163	" (Russikon)	155	86
Ramenstein	117	52	Reppischhof	90	6
Ramsberg	165	108	Reppischtal, Oberes-	89	5
Ramsel	149	79	" Mittleres-	93	18
Ramseli	101	36	" Unteres-	93	18
Ranghausen	121	55	Resirain	94	21
			Reussbrücke	99	32

## Alphabetisches Ortsregister.

Dörfer, Ortschaften, Weiler und Höfe	Seiten- zahl	Num- mer der Ge- meinde	Dörfer, Ortschaften, Weiler und Höfe	Seiten- zahl	Num- mer der Ge- meinde
Reuterwiesstrasse . . . . .	94	21	Riedrain . . . . .	185	168
Reutlingen . . . . .	167	110	Riedrüti . . . . .	156	87
Rheinau, Dorf . . . . .	174	128	Riedwies (Horgen) . . . . .	104	38
Pflegeanstalt . . . . .	174	128	(Hombrechtikon) . . . . .	115	50
Rheinegg . . . . .	178	143	(Wald) . . . . .	139	67
Rheinfels . . . . .	172	122	(Egg) . . . . .	143	70
Rheinsfelden . . . . .	178	144	(Mönchaltorf) . . . . .	146	74
Rhyner . . . . .	120	55	(Hittnau) . . . . .	151	81
Richterswil, Dorf . . . . .	107	43	(Sternenberg) . . . . .	156	87
Richttanne . . . . .	133	63	Riesleten . . . . .	106	41
Rick, Ober- . . . . .	154	85	Riestall . . . . .	163	102
Unter- . . . . .	154	85	Rifacker . . . . .	132	62
Rickenbach (Ottenbach) . . . . .	99	32	Riffen . . . . .	99	34
(Wald) . . . . .	139	67	Rifferswil, Ober- . . . . .	99	33
Dorf . . . . .	164	105	Unter- . . . . .	99	33
Ricketwil, Ober- . . . . .	167	110	Rifferts, Auf . . . . .	101	36
Unter- . . . . .	167	110	Rikon (Illnau) . . . . .	152	82
Ried (Aeugst) . . . . .	94	22	Ausser- (Wildberg) . . . . .	158	90
(Mettmenstetten) . . . . .	98	30	(Zell) . . . . .	170	111
(Oberrieden) . . . . .	106	42	Rikonerfeld . . . . .	170	111
(Oetwil am See) . . . . .	119	54	Rinderbrunnen . . . . .	131	62
(Stäfa) . . . . .	120	55	Rinderhütte . . . . .	153	84
(Bäretswil) . . . . .	123	58	Rinderweid (Langnau) . . . . .	106	41
(Wald) . . . . .	139	67	(Oetwil a. See) . . . . .	119	54
(Illnau) . . . . .	152	82	Ringeshalden . . . . .	141	68
(Neftenbach) . . . . .	163	103	Ringlikon . . . . .	93	16
(Rafz) . . . . .	180	152	Ringwil . . . . .	134	64
(Rorbas) . . . . .	181	153	Riset . . . . .	149	79
(Neerach) . . . . .	184	166	Risi, Obere- (Birmensdorf) . . . . .	89	5
Riedacker (Schwamendingen) . . . . .	92	14	Untere- (    ) . . . . .	89	5
(Zollikon) . . . . .	94	21	(Ober-Engstringen) . . . . .	90	7
(Zumikon) . . . . .	122	57	(Höngg) . . . . .	91	10
Rieden (Rüti) . . . . .	136	65	(Horgen) . . . . .	104	38
(Wallisellen) . . . . .	181	154	(Schönenberg) . . . . .	109	45
Riedenbächli . . . . .	96	26	(Meilen) . . . . .	118	53
Riedern . . . . .	181	153	(Stäfa) . . . . .	121	55
Riedgass . . . . .	144	71	Risigrund (Birmensdorf) . . . . .	90	5
Riedhof (Höngg) . . . . .	91	10	(Fischenthal) . . . . .	128	61
(Elgg) . . . . .	161	97	Ritterhaus . . . . .	125	59
(Wiesendangen) . . . . .	166	109	Rittweg . . . . .	150	79
(Opfikon) . . . . .	180	151	Robänkli . . . . .	137	66
(Regensdorf) . . . . .	186	174	Robank . . . . .	141	68
Riedikon . . . . .	147	76	Robenhausen . . . . .	141	68
Riedlen . . . . .	115	50	Röhrli . . . . .	169	111
Riedli (Horgen) . . . . .	104	38	Rösli . . . . .	150	79
(Herrliberg) . . . . .	114	49	Rössli . . . . .	127	60
(Fischenthal) . . . . .	130	61	Röthel . . . . .	141	68
(Grünlingen) . . . . .	133	63	Röthiboden . . . . .	112	47
(Hinwil) . . . . .	134	64	Roggensbühl . . . . .	133	63
(Sternenberg) . . . . .	156	87	Rohr, Auf dem (Horgen) . . . . .	104	38
(Bülach) . . . . .	176	138	Im- (    ) . . . . .	104	38
Riedmatt . . . . .	96	25	Ober- (Oetwil a. See) . . . . .	119	54
Riedmühle (Dinhard) . . . . .	160	96	(Fischenthal) . . . . .	129	61
(Waltalingen) . . . . .	175	135	Unter- (    ) . . . . .	129	61
(Dietlikon) . . . . .	176	139	(Egg) . . . . .	144	70

Alphabetisches Ortsregister.

Dörfer, Ortschaften, Weiler und Höfe	Seiten- zahl	Num- mer der Ge- meinde	Dörfer, Ortschaften, Weiler und Höfe	Seiten- zahl	Num- mer der Ge- meinde
Rohr (Fällanden)	144	71	Rudolfingen	174	132
" Alt- (Kloten)	179	148	Rübgarten	102	37
" Neu- ( " )	179	148	Rübisberg	183	159
Rohracker	133	63	Rüdi	178	143
Rohrbach	144	71	Rüeggenthal	124	58
Rohrbühl	119	54	Rüegshausen	125	59
Rohren	118	53	Rüetschwil	124	58
Romis	185	168	Rümikon	161	99
Rorbas, Dorf	181	153	Rümlang, Dorf	187	175
Rosacker	163	103	Rümlingerbuck	183	161
Rosenau	127	60	Rümpeli	153	85
Rosenberg (Fiscenthal)	129	61	Rüschlikon, Dorf	108	44
" (Rüti)	136	65	Rütelen	127	60
" (Wetzikon)	140	68	Rüteli (Mettmenstetten)	98	30
" (Wila)	157	89	" (Horgen)	104	38
Rosenburg	136	65	" (Bubikon)	125	59
Rosengarten (Oberrieden)	106	42	" (Fällanden)	144	71
" (Bubikon)	125	59	Rütönen	90	7
" (Wila)	157	89	Rütern	164	106
Rosenthal	140	68	Rüti (Bonstetten)	95	24
Rossau	98	30	" (Hedingen)	96	26
Rossbach	118	53	" Unter- (Langnau)	106	41
Rossbach	118	53	" (Rüschlikon)	108	44
Rosberg	168	110	" (Wädenswil)	112	47
Rossi	97	28	" (Hombrechtikon)	115	50
Rossmättli	95	23	" (Uetikon a. See)	121	56
Rossweg	101	36	" (Hinwil)	134	64
Rossweid (Kappel)	97	27	" Dorf	135	65
" (Uetikon a. See)	121	56	" Elektrizitätswerk	135	65
" (Zumikon)	122	57	" (Wald)	139	67
" (Wald)	139	67	" (Fehraltorf)	150	80
" (Sternenberg)	156	87	" Ober- (Zell)	170	111
" Hinter- (Sternenberg)	156	87	" Unter- ( " )	170	111
Roswiesli	128	61	" Nieder- (Winkel)	182	157
Rotblatt	144	70	" Ober- ( " )	182	157
Rothbrunnen	188	178	Rütibohl	106	41
Rothbühl	104	38	Rütibühl	114	49
Rothblatt	109	45	Rütifeld	178	144
" Unter-	109	45	Rütihof (Högg)	91	10
Rothfluh	177	141	" (Herrliberg)	114	49
Rothenstein (Dürnten)	127	60	" (Stäfa)	121	55
" (Hinwil)	134	64	" (Laufen-Uhwiesen)	173	125
Rothfluh	184	163	" (Niederhasli)	185	168
Rothhaus	117	52	Rütiwald	136	65
Rothhaus (Hirzel)	102	37	Rütiwies	128	61
" (Dürnten)	127	60	Rütli	97	29
Rotholz (Meilen)	118	53	Rütschberg	125	59
" (Uetikon a. See)	121	56	Ruetschberg	166	108
Rothrain	147	76	Rumensee	116	51
Rothwasser	139	67	Rumlikon	155	86
Rotweg	104	38	Rumsthal (Pfunggen)	164	104
Rotzengrund	182	159	" Vorder- (Winterthur)	169	110
Rotzibuch	176	138	Rundi	121	56
Rubisbach	187	175	Ruppen	166	108
Ruchegg	167	110	Russikon, Dorf	155	86
Ruchwies	156	87			

Alphabetisches Ortsregister.

Dörfer, Ortschaften, Weiler und Höfe	Seiten- zahl	Num- mer der Ge- meinde	Dörfer, Ortschaften, Weiler und Höfe	Seiten- zahl	Num- mer der Ge- meinde
Rutschberg . . . . .	154	85	Schärler . . . . .	144	71
Rutschwil . . . . .	160	94	Schaffenberg . . . . .	161	99
Rutzen . . . . .	169	111	Schafrain (Hütten) . . . . .	105	39
Saalhof . . . . .	164	104	(Hinwil) . . . . .	134	64
Saaren . . . . .	132	62	Schälchen . . . . .	158	90
Saatlen, In- . . . . .	92	14	Schanz . . . . .	168	110
Sack (Fischenthal) . . . . .	130	61	Schattenacker . . . . .	147	76
(Hinwil) . . . . .	135	64	Schaubigen . . . . .	143	70
(Seegräben) . . . . .	137	66	Schauchtann . . . . .	130	61
(Wald) . . . . .	139	67	Schauenberg . . . . .	163	102
(Hittnau) . . . . .	151	81	Schau felberg . . . . .	135	64
(Turbenthal) . . . . .	165	108	Schaugen . . . . .	134	64
(Marthalen) . . . . .	173	126	Schebi . . . . .	139	67
Sädel . . . . .	124	58	Scheidegg . . . . .	139	67
Säge (Hütten) . . . . .	105	39	Scheidweg . . . . .	182	157
(Richterswil) . . . . .	108	43	Schellen . . . . .	117	52
(Schönenberg) . . . . .	109	45	Scheller (Aeugst) . . . . .	94	22
(Greifensee) . . . . .	145	72	(Horgen) . . . . .	104	38
(Dielsdorf) . . . . .	184	164	(Oberrieden) . . . . .	107	42
(Weiach) . . . . .	188	180	Aeusserer- (Oberrieden) . . . . .	107	42
Sälen . . . . .	96	26	Meilen . . . . .	118	53
Sagen (Oberrieden) . . . . .	106	42	Scheug . . . . .	121	56
(Thalwil) . . . . .	110	46	Scheumberg . . . . .	162	102
(Hinwil) . . . . .	134	64	Schick . . . . .	167	110
Sagenacker . . . . .	143	70	Schiebler . . . . .	153	85
Sagenberg . . . . .	134	64	Schiff lände . . . . .	145	73
Saland . . . . .	150	79	Schiffl i . . . . .	102	37
Sammelsgrüt . . . . .	159	92	Schilling . . . . .	173	126
Samstagern . . . . .	108	43	Schilt . . . . .	118	53
Sand (Hedingen) . . . . .	96	26	Schindlet . . . . .	150	79
(Regensdorf) . . . . .	186	174	Schinnhut (Meilen) . . . . .	118	53
Sandacker (Aesch) . . . . .	89	2	(Buchs) . . . . .	183	161
(Affoltern a. A.) . . . . .	95	23	Schinzbrunnen . . . . .	90	8
(Greifensee) . . . . .	145	72	Schipf . . . . .	114	49
Sandbühl (Bäretswil) . . . . .	123	58	Schirmensee (Hombrechtikon) . . . . .	115	50
(Dürnten) . . . . .	127	60	(Stäfa) . . . . .	121	55
(Wetzikon) . . . . .	141	68	Schlad . . . . .	136	65
(Greifensee) . . . . .	145	72	Schläufenberg . . . . .	175	136
Sandgrub (Gossau) . . . . .	131	62	Schlatt (Herrliberg) . . . . .	114	49
(Egg) . . . . .	143	70	(Hombrechtikon) . . . . .	115	50
Sandhof (Wädenswil) . . . . .	112	47	Ober- (Schlatt) . . . . .	164	106
(Hombrechtikon) . . . . .	115	50	Unter- (    ) . . . . .	164	106
(Dürnten) . . . . .	127	60	Schlatter (Russikon) . . . . .	155	86
Sandrain (Richterswil) . . . . .	108	43	(Flurlingen) . . . . .	172	122
(Niederhasli) . . . . .	185	168	Schlatti . . . . .	188	178
Sattelbogen . . . . .	108	43	Schlauch . . . . .	176	137
Saum . . . . .	131	62	Schlauchenberg . . . . .	180	152
Saxifraga . . . . .	131	62	Schlauchfabrik . . . . .	104	38
Schachen (Bonstetten) . . . . .	95	24	Schlauchtal . . . . .	111	47
(Oetwil a. See) . . . . .	119	54	Schleh bühl . . . . .	127	60
(Bubikon) . . . . .	125	59	Schlehstud . . . . .	118	53
(Dürnten) . . . . .	127	60	Schlehtal . . . . .	100	34
(Glattfelden) . . . . .	179	144	Schleife . . . . .	147	76
Schachenweid . . . . .	119	54	Schleifer . . . . .	90	5
			Schleinikon, Dorf . . . . .	187	176

Alphabetisches Ortsregister.

Dörfer, Ortschaften, Weiler und Höfe	Seiten- zahl	Num- mer der Ge- meinde	Dörfer, Ortschaften, Weiler und Höfe	Seiten- zahl	Num- mer der Ge- meinde
Schleipfe (Hombrechtikon) . . .	115	50	Schöneegg (Wädenswil) . . . . .	112	47
" (Rüti) . . . . .	136	65	" (Rüti) . . . . .	136	65
Schliereggi . . . . .	102	37	" (Bauma) . . . . .	150	79
Schlieren, Dorf . . . . .	91	13	Schöneich . . . . .	141	68
" Gaswerk . . . . .	91	13	Schönenberg, bei der Kirche . . .	108	45
" (Dürnten) . . . . .	127	60	" Vorder- . . . . .	108	45
Schlitten . . . . .	104	38	" (Hombrechtikon) . . . . .	115	50
Schlössli (Dürnten) . . . . .	127	60	" (Hinwil) . . . . .	135	64
" (Bauma) . . . . .	150	79	" (Bauma) . . . . .	150	79
Schloss, Ob dem- (Wädenswil) . . .	112	47	Schönengrund (Wetzikon) . . . . .	141	68
" (Fischenthal) . . . . .	128	61	" (Winterthur) . . . . .	167	110
" (Wetzikon) . . . . .	141	68	Schönenhof " . . . . .	181	154
Schlossberg . . . . .	125	59	Schönenwerd (Dietikon) . . . . .	90	6
Schlossbreite . . . . .	142	69	" (Seegräben) . . . . .	137	66
Schlosshof (Elgg) . . . . .	161	97	Schönfels . . . . .	119	54
" (Winterthur) . . . . .	169	110	Schöngut . . . . .	158	90
Schlossmatt . . . . .	107	42	Schönrain . . . . .	108	43
Schlossthal . . . . .	169	110	Schöntal . . . . .	105	39
Schlottenbühl . . . . .	131	62	Schönthal (Zumikon) . . . . .	122	57
Schluck . . . . .	161	99	" (Wildberg) . . . . .	158	90
Schmärschür . . . . .	124	58	" (Bertschikon) . . . . .	159	92
Schmalzgrub . . . . .	116	51	" (Zell) . . . . .	169	111
Schmidrüti . . . . .	166	108	" ( " ) . . . . .	170	111
" Hinter- . . . . .	166	108	Schönwies . . . . .	134	64
Schmiede, Alte . . . . .	95	24	Schöppli . . . . .	153	85
Schmitten . . . . .	105	39	Schollenberg . . . . .	172	121
Schmittenbach, Ober- . . . . .	128	61	Schonau . . . . .	99	33
" Unter- . . . . .	128	61	Schooren (Stäfa) . . . . .	121	55
Schnasberg, Ober- . . . . .	161	99	" (Grünigen) . . . . .	133	63
" Unter- . . . . .	161	99	" (Zell) . . . . .	170	111
Schnebelhorn . . . . .	130	61	Schoß . . . . .	142	69
Schnegg . . . . .	104	38	Schottikon, Ober- . . . . .	162	99
Schneggen . . . . .	141	68	" Unter- . . . . .	162	99
Schneiderbuck . . . . .	172	123	Schreizen, Ober- . . . . .	166	108
Schneit (Altikon) . . . . .	158	91	" Unter- . . . . .	165	108
" Mittler- (Hagenbuch) . . . . .	162	100	Schründlen . . . . .	112	47
" Ober- ( " ) . . . . .	162	100	Schübel . . . . .	116	51
" Unter- ( " ) . . . . .	162	100	Schöpfheim . . . . .	188	178
Schneitberg . . . . .	162	100	Schuppenloch . . . . .	104	38
Schnurrberg . . . . .	165	108	Schür (Pfäffikon) . . . . .	154	85
Schochen . . . . .	166	108	" (Sternenberg) . . . . .	156	87
Schöffliisdorf, Dorf . . . . .	187	177	Schüracker (Ober-Urdorf) . . . . .	93	18
Schömlet . . . . .	152	82	" (Grünigen) . . . . .	133	63
Schönacker . . . . .	118	53	" (Egg) . . . . .	142	70
Schönau (Hütten) . . . . .	105	39	" (Fällanden) . . . . .	144	71
" (Richterswil) . . . . .	108	43	Schüren (Birmensdorf) . . . . .	90	5
" (Bäretswil) . . . . .	123	58	" (Metmenstetten) . . . . .	98	30
" (Fischenthal) . . . . .	130	61	" (Maur) . . . . .	145	73
" (Gossau) . . . . .	132	62	Schürhaus . . . . .	157	89
" (Wetzikon) . . . . .	141	68	Schürhof (Ober-Urdorf) . . . . .	93	18
" (Fällanden) . . . . .	144	71	" (Russikon) . . . . .	155	86
" (Hittnau) . . . . .	151	81	Schürli (Richterswil) . . . . .	108	43
Schönbühl (Dürnten) . . . . .	127	60	" (Bäretswil) . . . . .	123	58
" (Gossau) . . . . .	132	62	" (Fischenthal) . . . . .	128	61
Schöne . . . . .	176	137	" (Ried) . . . . .	139	67

Alphabetisches Ortsregister.

Dörfer, Ortschaften, Weiler und Höfe	Seiten- zahl	Num- mer der Ge- meinde	Dörfer, Ortschaften, Weiler und Höfe	Seiten- zahl	Num- mer der Ge- meinde
Schürli (Wald) . . . . .	139	67	Seefeld (Zell) . . . . .	170	111
" (Bauma) . . . . .	150	79	Seegarten . . . . .	113	48
" (Sternenberg) . . . . .	156	87	Seegräben, Dorf . . . . .	136	66
" (Turbenthal) . . . . .	166	108	Seegütli (Schiffhütte) . . . . .	104	38
Schürliacker . . . . .	153	84	Seehalden (Oberrieden) . . . . .	107	42
Schürweid . . . . .	97	27	" (Meilen) . . . . .	118	53
Schürwies (Bubikon) . . . . .	125	59	Seehaus (Aeugst) . . . . .	94	22
" (Rüti) . . . . .	136	65	" (Horgen) . . . . .	104	38
" (Sternenberg) . . . . .	156	87	Seeholz . . . . .	186	174
Schützenmauer . . . . .	114	49	Seeli . . . . .	108	43
Schulhaus (Limberg) . . . . .	116	51	Seelisberg . . . . .	129	61
Schuppis (Lindau) . . . . .	153	84	Seelmatten . . . . .	166	108
" (Wila) . . . . .	157	89	Seemerrüti . . . . .	153	83
Schuppwies . . . . .	144	71	Seen, Dorf . . . . .	168	110
Schwabach . . . . .	118	53	" Ober- . . . . .	168	110
Schwamendingen, Dorf . . . . .	92	14	Seestrasse . . . . .	107	42
Schwamegg, Schloss . . . . .	175	135	Seewadel (Bauma) . . . . .	150	79
Schwandelbach . . . . .	150	79	" (Hittnau) . . . . .	151	81
Schwanden (Birmensdorf) . . . . .	90	5	Seeweid . . . . .	115	50
" Ober- (Richterswil). . . . .	108	43	Segel (Hütten) . . . . .	105	39
" Unter- ( " ) . . . . .	108	43	" (Weisslingen) . . . . .	157	88
Schwarz . . . . .	125	59	Segissen (Aesch) . . . . .	89	2
Schwarzenbach . . . . .	109	45	" (Lindau) . . . . .	153	84
Schwarzengrund . . . . .	128	61	Seglingen . . . . .	177	140
Schwarzwald . . . . .	114	49	Seiler . . . . .	154	85
Schwarzweid . . . . .	124	58	Seiten, Obere- . . . . .	102	37
Schweikhof (Hausen a. A.) . . . . .	96	25	" Untere- . . . . .	102	37
" (Winterthur) . . . . .	168	110	" Vordere- . . . . .	102	37
" ( " ) . . . . .	169	110	Sellenbüren . . . . .	100	34
Schweizerhaus . . . . .	99	34	Sellholz . . . . .	114	49
Schweizergütli . . . . .	101	36	Senggelen . . . . .	141	68
Schwemmenrüti . . . . .	157	88	Sengi . . . . .	157	89
Schwendi, Alt- (Fischenthal) . . . . .	129	61	Sennenberg . . . . .	139	67
" Neu- ( " ) . . . . .	128	61	Sennenhaus . . . . .	158	89
" Ober- ( " ) . . . . .	129	61	Sennhaus . . . . .	112	47
" (Hinwil) . . . . .	135	64	Sennhof (Zollikon) . . . . .	94	21
" (Bauma) . . . . .	150	79	" (Herrliberg) . . . . .	114	49
" (Sternenberg) . . . . .	156	87	" (Russikon) . . . . .	155	86
" (Weisslingen) . . . . .	156	88	" (Elgg) . . . . .	161	97
" (Dielsdorf) . . . . .	184	164	" (Winterthur) . . . . .	168	110
Schwendihof . . . . .	164	106	Sennhütte (Uitikon) . . . . .	93	16
Schwenkeberg . . . . .	186	174	" Alte- (Bonstetten) . . . . .	95	24
Schwerzenbach, Dorf . . . . .	146	75	" (Stallikon) . . . . .	99	34
" Bahnhof . . . . .	146	75	" ( " ) . . . . .	100	34
Schwerzgrub . . . . .	90	5	" (Adliswil) . . . . .	101	36
Schwerzi . . . . .	106	41	Sennhütten . . . . .	108	43
Schwesterrain . . . . .	115	50	Sennschür . . . . .	125	59
Schwiler . . . . .	120	55	Sennweid (Wadenswil) . . . . .	112	47
Schwobshof . . . . .	131	62	" (Dürnten) . . . . .	127	60
Seeacker . . . . .	120	55	" (Wald) . . . . .	139	67
Seeb . . . . .	182	157	Seuzach, Dorf . . . . .	164	107
Seebach, Dorf . . . . .	92	15	Sibleten . . . . .	132	62
Seeben . . . . .	108	43	Sigmund . . . . .	119	54
Seefeld (Stäfa) . . . . .	120	55	Sihlbrugg (Hausen a. A.) . . . . .	96	25
" (Uster) . . . . .	148	76	" (Hirzel) . . . . .	102	37

Alphabetisches Ortsregister.

Dörfer, Ortschaften, Weiler und Höfe	Seiten- zahl	Num- mer der Ge- meinde	Dörfer, Ortschaften, Weiler und Höfe	Seiten- zahl	Num- mer der Ge- meinde
Sihlbrugg (Horgen) . . . . .	104	38	Sonnengrund . . . . .	153	85
Sihlbalden . . . . .	110	46	Sonnenhalde . . . . .	150	80
Sihlmatt (Hirzel) . . . . .	102	37	Sonnenhof (Horgen) . . . . .	104	38
„ (Schönenberg) . . . . .	109	45	„ (Zumikon) . . . . .	122	57
„ (Wald) . . . . .	139	67	„ (Bäretswil) . . . . .	123	58
Sihlwald . . . . .	104	38	„ ( „ ) . . . . .	123	58
Silberberg . . . . .	132	62	„ ( „ ) . . . . .	124	58
Silbergrund . . . . .	116	51	„ (Fischenthal) . . . . .	130	61
Silisegg . . . . .	150	79	„ (Gossau) . . . . .	131	62
Simmismoos . . . . .	102	37	„ (Rüti) . . . . .	136	65
Sitzberg . . . . .	166	108	„ (Wetzikon) . . . . .	141	68
Solgen . . . . .	180	152	„ (Pfäffikon) . . . . .	154	85
Sommerau (Hombrechtikon) . . . . .	115	50	Sonnenrain (Schönenberg) . . . . .	109	45
„ (Oetwil a. See) . . . . .	119	54	„ (Bauma) . . . . .	150	79
„ (Wetzikon) . . . . .	140	68	„ (Hittnau) . . . . .	151	81
„ (Bauma) . . . . .	150	79	„ (Otelfingen) . . . . .	186	172
„ (Russikon) . . . . .	155	86	Sonnenreich . . . . .	102	37
„ (Wila) . . . . .	157	89	Sonnenthal (Hütten) . . . . .	105	39
Sommerhalde . . . . .	162	99	„ (Stäfa) . . . . .	120	55
Sonnau (Adliswil) . . . . .	101	36	„ (Bubikon) . . . . .	126	59
„ (Horgen) . . . . .	104	38	„ (Wald) . . . . .	139	67
Sonnenberg (Unter-Engstringen). . . . .	91	8	„ (Dübendorf) . . . . .	142	69
„ (Aeugst) . . . . .	94	22	„ (Fällanden) . . . . .	144	71
„ (Bonstetten) . . . . .	95	24	„ (Hittnau) . . . . .	151	81
„ (Mettmenstetten) . . . . .	98	30	„ (Pfäffikon) . . . . .	153	85
„ (Adliswil) . . . . .	101	36	„ (Hofstetten) . . . . .	163	102
„ (Horgen) . . . . .	104	38	Sonnenwies . . . . .	120	55
„ (Thalwil) . . . . .	110	46	Sood . . . . .	101	36
„ (Erlenbach) . . . . .	113	48	Soor . . . . .	152	82
„ (Hombrechtikon) . . . . .	115	50	Späten . . . . .	95	24
„ (Bäretswil) . . . . .	123	58	Spätz . . . . .	104	38
„ (Bubikon) . . . . .	125	59	Sparrenberg . . . . .	91	8
„ (Gossau) . . . . .	131	62	Speck . . . . .	151	80
„ (Wald) . . . . .	139	67	Specki . . . . .	108	43
„ (Dübendorf) . . . . .	142	69	Speltrüti . . . . .	156	87
„ (Egg) . . . . .	144	70	Spiegelberg . . . . .	135	64
„ (Schwerzenbach) . . . . .	146	75	Spiegelhof . . . . .	153	84
„ (Uster) . . . . .	147	76	Spielhalden . . . . .	133	63
„ ( „ ) . . . . .	148	76	Spielhof . . . . .	107	42
„ (Sternenberg) . . . . .	156	87	Spitz (Wasterkingen) . . . . .	181	155
„ (Wildberg) . . . . .	158	90	„ (Steinmaur) . . . . .	188	179
„ (Elsau) . . . . .	162	99	Spitzen . . . . .	102	37
„ (Hettlingen) . . . . .	162	101	Spitzwies, Ober- . . . . .	165	108
„ (Turbenthal) . . . . .	165	108	„ Unter- . . . . .	165	108
„ (Adlikon) . . . . .	170	112	Sponstürli . . . . .	145	73
„ (Ober-Embrach) . . . . .	177	141	Sporrer . . . . .	169	110
„ (Freienstein) . . . . .	178	143	Sporrweggli . . . . .	140	68
„ (Rafz) . . . . .	180	152	Spreuermühle . . . . .	102	37
„ (Schöfflisdorf) . . . . .	187	177	Stadel (Fischenthal) . . . . .	130	61
Sonnenblick . . . . .	120	55	„ (Winterthur) . . . . .	167	110
Sonnenbühl (Dürnten) . . . . .	127	60	„ Dorf . . . . .	187	178
„ (Ober-Embrach) . . . . .	177	141	Stäfa, Auf Dorf . . . . .	119	55
Sonnengarten (Bubikon) . . . . .	125	59	Stäg . . . . .	143	70
„ (Gossau) . . . . .	131	62	Staffel . . . . .	158	90
Sonnengartenstrasse . . . . .	94	21	Stalden . . . . .	113	48

### Alphabetisches Ortsregister.

Dörfer, Ortschaften, Weiler und Höfe	Seiten- zahl	Num- mer der Ge- meinde	Dörfer, Ortschaften, Weiler und Höfe	Seiten- zahl	Num- mer der Ge- meinde
Stallikon, Dorf . . . . .	100	34	Steinler (Dättlikon) . . . . .	160	95
Stammheim, Ober-, Dorf . . . . .	174	129	(Berg a. L.) . . . . .	171	116
Unter-, . . . . .	174	130	Steinmatt . . . . .	102	37
Stampf (Richterswil) " . . . . .	108	43	Steinmaur, Bahnstation . . . . .	188	179
(Hinwil) . . . . .	135	64	Nieder- . . . . .	188	179
(Wald) . . . . .	139	67	Ober- . . . . .	188	179
Stampfenbach (Wildberg) . . . . .	158	90	Steinrad . . . . .	114	49
(Bachs) . . . . .	182	159	Steinshof . . . . .	156	87
Stapfeten . . . . .	123	58	Unter- . . . . .	156	87
Stationsstrasse . . . . .	92	13	Steinweid (Wädenswil) . . . . .	111	47
Staubetenbaum . . . . .	99	32	(Bäretswil) . . . . .	123	58
Steckenacker . . . . .	119	54	(Wald) . . . . .	139	67
Steg . . . . .	128	61	Stengelen . . . . .	104	38
Stegen (Wetzikon) . . . . .	141	68	Sternen (Birmensdorf) . . . . .	90	5
(Bertschikon) . . . . .	159	92	(Mettmenstetten) . . . . .	98	30
Stegli . . . . .	188	178	(Oberrieden) . . . . .	107	42
Steig (Wald) . . . . .	139	67	(Richterswil) . . . . .	108	43
(Uster) . . . . .	147	76	Hinterm- (Richterswil) . . . . .	108	43
(Hofstetten) . . . . .	162	102	(Stäfa) . . . . .	120	55
(Niederweningen) . . . . .	185	169	Alt- (Stäfa) . . . . .	120	55
Steigacker . . . . .	159	93	Sternenberg, Dorf . . . . .	155	87
Steighof . . . . .	159	93	Stettbach . . . . .	142	69
Steigweid . . . . .	139	67	Stiefelacker . . . . .	142	70
Stein (Bonstetten) . . . . .	95	24	Stieg, Hinterer- . . . . .	101	36
(Fischenthal) . . . . .	130	61	Vorderer- . . . . .	101	36
Steinacker (Wädenswil) . . . . .	111	47	Stiegenhof (Wangen) . . . . .	148	78
(Küsnacht) . . . . .	116	51	Stiegenhof (Ober-Embrach) . . . . .	177	141
(Gossau) . . . . .	130	62	Stierenried . . . . .	92	15
(Rüti) . . . . .	136	65	Stierliberg . . . . .	90	5
(Wetzikon) . . . . .	141	68	Stierweid . . . . .	130	61
(Pfäffikon) . . . . .	154	85	Stigeli . . . . .	95	23
(Adlikon) . . . . .	170	112	Stigibühl . . . . .	97	28
(Niederhasli) . . . . .	184	168	Stirzenthal . . . . .	143	70
Steinhoden . . . . .	179	144	Stock . . . . .	154	85
Steinbruch (Horgen) . . . . .	104	38	Stockacker, Ober- . . . . .	123	58
(Uster) . . . . .	147	76	Unter- . . . . .	123	58
( " ) . . . . .	147	76	Stocken (Wädenswil) . . . . .	112	47
(Steinmaur) . . . . .	188	179	(Männedorf) . . . . .	117	52
( " ) . . . . .	188	179	(Gossau) . . . . .	131	62
(Weiach) . . . . .	188	180	(Winterthur) . . . . .	168	110
Steinbühl . . . . .	164	107	Stockenmatt . . . . .	139	67
Steindrüsen . . . . .	146	73	Stocker . . . . .	104	38
Steinebrüggli . . . . .	186	172	Stockrüti (Bäretswil) . . . . .	124	58
Steinegg . . . . .	166	109	(Mönchaltorf) . . . . .	146	74
Steinen . . . . .	158	89	Stockweid . . . . .	98	30
Steinenbach . . . . .	165	108	Stockwies (Bauma) . . . . .	150	79
Steinfels . . . . .	169	110	(Sternenberg) . . . . .	156	87
Steingass (Richterswil) . . . . .	108	43	Stöck . . . . .	124	58
(Wald) . . . . .	139	67	Stöcklirüti . . . . .	169	110
Steinhäldeli . . . . .	169	111	Stötzli . . . . .	121	56
Steinhof (Ottenbach) . . . . .	99	32	Stoffel (Wädenswil) . . . . .	111	47
(Otelfingen) . . . . .	186	172	(Bauma) . . . . .	150	79
Steinkramen . . . . .	139	67	Stollen, Hintere- (Schönenberg) . . . . .	109	45
Steinkratten . . . . .	104	38	Vordere- ( " ) . . . . .	109	45
Steinland . . . . .	158	90	(Bäretswil) . . . . .	124	58

Alphabetisches Ortsregister.

Dörfer, Ortschaften, Weiler und Höfe	Seiten- zahl	Num- mer der Ge- meinde	Dörfer, Ortschaften, Weiler und Höfe	Seiten- zahl	Num- mer der Ge- meinde
Stollenweid . . . . .	109	45	Tambel . . . . .	114	49
Storchenegg, Hinter- . . . . .	129	61	Tammel . . . . .	127	60
„ Vorder- . . . . .	129	61	Tann . . . . .	127	60
Storchennest . . . . .	92	14	Tannacker (Bäretswil) . . . . .	123	58
Storrbühl . . . . .	121	55	„ (Egg) . . . . .	143	70
Stotzweid . . . . .	104	38	Tannägerten . . . . .	127	60
Strahlegg, Hinter- . . . . .	130	61	Tannau . . . . .	157	89
„ Vorder- . . . . .	130	61	Tanne . . . . .	124	58
Strass . . . . .	102	37	„ Ober- . . . . .	124	58
Strasshaus . . . . .	112	47	Tannen (Schönenberg) . . . . .	109	45
Straubikon . . . . .	159	93	„ (Fischenthal) . . . . .	130	61
Strick (Stäfa) . . . . .	120	55	Tannenbach . . . . .	104	38
„ (Uetikon a. See) . . . . .	121	56	Tannenberg (Gossau) . . . . .	131	62
„ Ober- (Fischenthal) . . . . .	128	61	„ (Rüti) . . . . .	136	65
„ Unter- ( „ ) . . . . .	128	61	Tannenboden . . . . .	139	67
„ (Gossau) . . . . .	132	62	Tannenmattli . . . . .	105	39
„ (Uster) . . . . .	147	76	Tannenrain . . . . .	141	68
Strickel . . . . .	139	67	Tanneregg . . . . .	139	67
Strickenberg . . . . .	139	67	Tannsberg . . . . .	133	63
Strickhof . . . . .	164	106	Tannstein . . . . .	110	46
Striempel . . . . .	106	41	Tannweid . . . . .	135	64
Strohweis . . . . .	104	38	Tempel . . . . .	171	114
Strumberg . . . . .	96	24	Tempelhof . . . . .	187	175
Stubenloo . . . . .	119	54	Teufe . . . . .	98	30
Stubenwies . . . . .	164	104	Teufen, Ober- . . . . .	178	143
Studerwies . . . . .	178	142	„ Schloss- . . . . .	178	143
Stüber . . . . .	89	2	„ Unter- . . . . .	178	143
Stünzi . . . . .	107	42	Teufenbach (Hausen) . . . . .	96	25
Stürzikon . . . . .	177	141	„ (Horgen) . . . . .	104	38
Stuhlen . . . . .	145	73	„ Hinter- (Bauma) . . . . .	150	79
Stutz (Fischenthal) . . . . .	129	61	„ Vorder- ( „ ) . . . . .	150	79
„ (Elgg) . . . . .	161	97	Teufenbohl . . . . .	127	60
Sülch . . . . .	150	79	Teufenthal . . . . .	143	70
Sülchböhl . . . . .	156	87	Teusi . . . . .	129	61
Sünikon . . . . .	188	179	Thaa . . . . .	168	110
Süsspletz . . . . .	145	73	Thal (Hombrechtikon) . . . . .	115	50
Suhner . . . . .	109	45	„ (Uetikon a. See) . . . . .	122	56
Sulz . . . . .	160	96	„ (Wald) . . . . .	139	67
Sulzbach . . . . .	147	76	„ (Winterthur) . . . . .	169	110
Sulzberg, Ober- . . . . .	154	85	Thalacker (Gossau) . . . . .	130	62
„ Unter- . . . . .	154	85	„ (Gossau) . . . . .	131	62
Sumpf . . . . .	111	47	„ (Rüti) . . . . .	136	65
Tablat . . . . .	165	108	Thalau . . . . .	157	89
Tableten . . . . .	104	38	Thalegg (Fischenthal) . . . . .	128	61
Tägern, Hintere- . . . . .	145	73	„ (Unter-Embrach) . . . . .	178	142
„ Vordere . . . . .	145	73	Thalgarten (Rüti) . . . . .	136	65
Tägernau . . . . .	131	62	„ (Russikon) . . . . .	155	86
Täglischür . . . . .	109	45	„ (Wila) . . . . .	157	89
Tändler . . . . .	139	67	Thalgütli . . . . .	132	62
Täusi . . . . .	136	65	Thalgut (Dättlikon) . . . . .	160	95
Taffleten . . . . .	126	59	„ (Neftenbach) . . . . .	163	103
Tagelswangen . . . . .	153	84	Thalhaus . . . . .	101	36
Taggenberg . . . . .	169	110	Thalheim, Dorf . . . . .	174	131
Talstrasse . . . . .	94	21	„ Bahnstation . . . . .	174	131
			Thalhof (Pfäffikon) . . . . .	154	85

### Alphabetisches Ortsregister.

Dörfer, Ortschaften, Weiler und Höfe	Seiten- zahl	Num- mer der Ge- meinde	Dörfer, Ortschaften, Weiler und Höfe	Seiten- zahl	Num- mer der Ge- meinde
Thalhof (Winterthur) . . . . .	169	110	Töbeli (Russikon) . . . . .	155	86
„ (Freienstein) . . . . .	178	143	„ (Sternenberg) . . . . .	156	87
Thalmühle (Illnau) . . . . .	152	82	„ (Zell) . . . . .	169	111
„ (Ober-Stammheim) . . . . .	174	129	Töchterinstitut (Horgen) . . . . .	104	38
„ (Bachs) . . . . .	183	159	Töss, Dorf . . . . .	168	110
Thalrain . . . . .	141	68	Tössalmend (Neftenbach) . . . . .	163	103
Thalwies . . . . .	159	92	„ (Pfunggen) . . . . .	164	104
Thalwil, Dorf . . . . .	110	46	Tössegg . . . . .	158	90
Tharn . . . . .	135	64	Tössfeld . . . . .	167	110
Theilingen . . . . .	157	88	Tössertobel . . . . .	167	110
Thiergärtli . . . . .	145	73	Tössrain . . . . .	169	110
Thiergarten . . . . .	182	159	Tössriedern . . . . .	177	140
Thierhag . . . . .	130	61	Tösswies . . . . .	169	111
Thor . . . . .	109	45	Toggwil . . . . .	118	53
Thülen (Dürnten) . . . . .	127	60	Tollacker . . . . .	188	179
„ (Hinwil) . . . . .	134	64	„ . . . . .	188	179
Thürliacker . . . . .	169	111	Tollhausen . . . . .	162	99
Thunweid . . . . .	130	62	Tonnacker . . . . .	139	67
Tiefacker . . . . .	101	36	Toussen . . . . .	98	31
Tiefe (Adliswil) . . . . .	101	36	Tränkebach . . . . .	133	63
„ (Wald) . . . . .	139	67	Träubel, Oberer- . . . . .	120	55
Tiefenau (Stallikon) . . . . .	100	34	„ Unterer- . . . . .	120	55
„ (Elgg) . . . . .	161	97	Tretteli . . . . .	176	139
„ (Adlikon) . . . . .	170	112	Trichtenhausen (Witikon) . . . . .	94	20
Tiefenhof . . . . .	139	67	„ (Zollikon) . . . . .	94	21
Tiefenmoos . . . . .	156	87	Triemen (Hinwil) . . . . .	134	64
Tiefenstein . . . . .	163	102	„ ( „ ) . . . . .	134	64
Tischenloo (Oberrieden) . . . . .	107	42	Triemli . . . . .	89	3
„ (Thalwil) . . . . .	110	46	Trimule . . . . .	147	76
Tobel (Stallikon) . . . . .	99	34	Trinenmoos . . . . .	177	141
„ (Langnau) . . . . .	106	41	Trisgler . . . . .	183	161
„ (Hombrechtikon) . . . . .	115	50	Trogacker . . . . .	151	81
„ (Meilen) . . . . .	118	53	Trottacker . . . . .	133	63
„ (Bäretswil) . . . . .	123	58	Trübenbach . . . . .	183	161
„ (Dürnten) . . . . .	127	60	Trüllikon, Dorf . . . . .	174	132
„ (Gossau) . . . . .	132	62	Trüggeler . . . . .	118	53
„ (Hinwil) . . . . .	135	64	Truttikon . . . . .	175	133
„ (Wald) . . . . .	139	67	Tüelen . . . . .	99	34
„ Ober- (Wald) . . . . .	139	67	Tüfi . . . . .	155	86
„ (Mönchaltorf) . . . . .	146	74	Türlen . . . . .	96	25
„ (Weisslingen) . . . . .	157	88	Tumlen . . . . .	127	60
„ (Wildberg) . . . . .	158	90	Tuntelen . . . . .	122	56
„ (Affoltern b. Zeh.) . . . . .	182	158	Turbenthal, Dorf . . . . .	165	108
Tobelacker (Grünigen) . . . . .	133	63	„ Obere Fabrik . . . . .	165	108
„ (Wetzikon) . . . . .	141	68	Turbinenhaus . . . . .	169	110
Tobelhaus . . . . .	122	57	Uelikon . . . . .	120	55
Tobelmühle (Hirzel) . . . . .	102	37	Uerechen . . . . .	128	61
„ (Küsnacht) . . . . .	116	51	Uerikon . . . . .	121	55
Töbeli (Horgen) . . . . .	104	38	Uerschen . . . . .	150	79
„ (Oberrieden) . . . . .	107	42	Uerzlikon . . . . .	97	27
„ (Stäfa) . . . . .	121	55	Uessikon . . . . .	146	73
„ (Dürnten) . . . . .	127	60	Uetikon, Grossdorf . . . . .	121	56
„ (Fischenthal) . . . . .	129	61	„ Kleindorf . . . . .	121	56
„ (Grünigen) . . . . .	133	63	Uetliberg (Albisrieden) . . . . .	89	3
„ (Wald) . . . . .	139	67			

Alphabetisches Ortsregister.

Dörfer, Ortschaften, Weiler und Höfe	Seiten- zahl	Num- mer der Ge- meinde	Dörfer, Ortschaften, Weiler und Höfe	Seiten- zahl	Num- mer der Ge- meinde
Uetliberg (Stallikon) . . . . .	100	34	Waisenhof . . . . .	184	164
„ Alt- (Stallikon) . . . . .	100	34	Wald (Schönenberg) . . . . .	109	45
Uetzikon . . . . .	115	50	„ Hinter- (Hombrechtikon). . . . .	115	50
Uhwiesen, Dorf . . . . .	173	125	„ Vorder- ( „ ) . . . . .	115	50
Utikon, Dorf . . . . .	92	16	„ Dorf . . . . .	137	67
Undalen . . . . .	150	79	„ Vorder- . . . . .	139	67
Unoth . . . . .	118	53	„ (Bauma) . . . . .	150	79
Unterbach (Hinwil) . . . . .	134	64	„ Unter- (Bauma) . . . . .	150	79
„ (Wald) . . . . .	140	67	„ (Sternenberg) . . . . .	156	87
Untereigen . . . . .	176	137	„ (Ellikon) . . . . .	161	98
Unterhaus (Horgen) . . . . .	104	38	Waldau (Zollikon) . . . . .	94	21
„ (Hinwil) . . . . .	134	64	„ (Mönchaltorf) . . . . .	146	74
Untermosen . . . . .	112	47	Waldberg . . . . .	128	61
Untermühle . . . . .	151	80	Waldburg . . . . .	94	21
Unterwies . . . . .	136	65	Waldegg (Utikon) . . . . .	93	16
Urdorf, Bahnstation (Schlieren) . . . . .	92	13	„ (Horgen) . . . . .	104	38
„ Nieder-, Dorf . . . . .	93	17	„ (Thalwil) . . . . .	110	46
„ Ober-, Dorf . . . . .	93	18	„ (Bäretswil) . . . . .	124	58
„ Bahnstation . . . . .	93	18	„ (Dübendorf) . . . . .	142	69
Uster-, Kirch, Dorf . . . . .	147	76	„ (Russikon) . . . . .	155	86
„ Nieder-, Dorf . . . . .	148	76	„ (Winterthur) . . . . .	167	110
„ Ober-, Dorf . . . . .	148	76	„ ( „ ) . . . . .	168	110
Uttenberg, Ausser- . . . . .	97	28	Walder . . . . .	108	43
„ Inner- . . . . .	97	28	Waldesruh . . . . .	93	16
<b>Veltheim</b> , Dorf . . . . .	168	110	Waldfrieden . . . . .	154	85
Vögeli . . . . .	101	36	Waldgarten (Schwamendingen) . . . . .	92	14
Vogel . . . . .	110	46	„ (Zollikon) . . . . .	94	21
Vogelacker . . . . .	122	57	Waldhalde . . . . .	109	45
Vogelsang, (Wetzikon) . . . . .	140	68	Waldhaus . . . . .	141	68
„ (Egg) . . . . .	144	70	Waldi (Adliswil) . . . . .	101	36
„ (Illnau) . . . . .	152	82	„ (Langnau) . . . . .	106	41
„ (Winterthur) . . . . .	167	110	Waldrain . . . . .	109	45
„ (Bülach) . . . . .	176	138	Waldsberg . . . . .	128	61
Vogtshäuser . . . . .	106	41	Walke . . . . .	147	76
Vogtsrain . . . . .	91	10	Wallenbach . . . . .	150	79
Volken, Dorf . . . . .	175	134	Wallikon (Pfäffikon) . . . . .	154	85
Volketswil, Dorf . . . . .	148	77	„ (Wiesendangen) . . . . .	166	109
Vollenweid . . . . .	96	25	Wallisellen, Dorf . . . . .	181	154
Vollikon, Ausser- . . . . .	144	70	Waltrüti . . . . .	167	110
„ Inner- . . . . .	143	70	Waltalingen, Dorf . . . . .	175	135
Vorbalden . . . . .	139	67	Waltenstein . . . . .	164	106
Vorrain . . . . .	118	53	Waltikon . . . . .	122	57
<b>Waberg</b> . . . . .	123	58	Wampflen . . . . .	118	53
Wädenswil, Dorf . . . . .	112	47	Wangen (Küsnacht) . . . . .	116	51
Wädenswiler . . . . .	120	55	„ Dorf . . . . .	148	78
Wagenburg (Seegräben) . . . . .	137	66	Wangensbach . . . . .	116	51
„ Ober- (Ober-Embrach) . . . . .	177	141	Wanne (Stäfa) . . . . .	121	55
„ Unter- ( „ ) . . . . .	177	141	„ (Bubikon) . . . . .	126	59
Waggithal . . . . .	112	47	Wannen (Erlenbach) . . . . .	113	48
Waid . . . . .	92	15	„ (Buchs) . . . . .	183	161
Waidhof . . . . .	104	38	Wanneten . . . . .	101	36
Waisenhaus (Wädenswil) . . . . .	112	47	Wannwies, Hintere- . . . . .	146	73
„ (Stäfa) . . . . .	120	55	„ Vordere- . . . . .	146	73
			Wappenswil . . . . .	124	58
			Wart, Schloss . . . . .	163	103

### Alphabetisches Ortsregister.

Dörfer, Ortschaften, Weiler und Höfe	Seiten- zahl	Num- mer der Ge- meinde	Dörfer, Ortschaften, Weiler und Höfe	Seiten- zahl	Num- mer der Ge- meinde
Wartbad . . . . .	163	103	Weid (Dällikon) . . . . .	183	162
Wartgut, Vorder- . . . . .	163	103	Weidberg . . . . .	91	10
Warzhalden . . . . .	118	53	Weidelacker . . . . .	100	34
Wasen (Boppelsen) . . . . .	183	160	Weidenbad . . . . .	117	52
„ (Schleinikon) . . . . .	187	176	Weidenrain . . . . .	117	52
„ ( „ ) . . . . .	187	176	Weidenried . . . . .	146	74
Wassberg . . . . .	145	73	Weidhof . . . . .	163	102
Wasseracker . . . . .	140	67	Weidli (Kappel) . . . . .	97	27
Wasserfels (Meilen) . . . . .	118	53	„ (Horgen) . . . . .	104	38
„ (Fischenthal) . . . . .	130	61	„ (Gossau) . . . . .	131	62
Wassergass . . . . .	104	38	„ ( „ ) . . . . .	132	62
Wasseri . . . . .	124	58	„ (Bauma) . . . . .	150	79
Wasterkingen, Dorf . . . . .	181	155	„ (Turbenthal) . . . . .	166	108
„ Zollhaus . . . . .	181	155	„ (Zell) . . . . .	169	111
Waswies . . . . .	123	58	Weischür . . . . .	111	47
Watt (Hinwil) . . . . .	134	64	Weier, Beim- (Bonstetten) . . . . .	96	24
„ (Regensdorf) . . . . .	186	174	„ (Adliswil) . . . . .	101	36
Wattenbühl . . . . .	107	42	„ (Stäfa) . . . . .	121	55
Wattwil . . . . .	185	171	„ (Uetikon a. See) . . . . .	122	56
Weber . . . . .	94	22	„ (Rüti) . . . . .	136	65
Weberhaus . . . . .	90	5	„ (Wald) . . . . .	140	67
Weberrüti . . . . .	108	43	„ (Winterthur) . . . . .	168	110
Wechsel, Ober- . . . . .	126	59	„ (Unter-Stammheim) . . . . .	174	130
„ Unter- . . . . .	126	59	Weierbach (Rüti) . . . . .	136	65
Weiach, Dorf . . . . .	188	180	„ (Bachs) . . . . .	182	159
„ Bahnstation . . . . .	188	180	Weierhof . . . . .	174	130
Weich . . . . .	110	46	Weiern . . . . .	117	52
Weid (Unter-Engstringen) . . . . .	91	8	Weierthal . . . . .	169	110
„ (Höngg) . . . . .	91	10	Weierweid . . . . .	168	110
„ (Aeugst) . . . . .	94	22	Weinberg (Affoltern a. A.) . . . . .	95	23
„ (Affoltern a. A.) . . . . .	95	23	„ (Oberrieden) . . . . .	107	42
„ ( „ ) . . . . .	95	23	„ (Gossau) . . . . .	132	62
„ (Kappel) . . . . .	97	27	„ (Dättlikon) . . . . .	160	95
„ (Knonau) . . . . .	97	28	„ (Bülach) . . . . .	176	138
„ (Maschwanden) . . . . .	97	29	„ (Ober-Embrach) . . . . .	177	141
„ (Mettmenstetten) . . . . .	98	30	„ (Buchs) . . . . .	183	161
„ (Ottenbach) . . . . .	99	32	Weingarten (Hombrechtikon) . . . . .	115	50
„ (Rifferswil) . . . . .	99	33	„ (Wetzikon) . . . . .	140	68
„ (Richterswil) . . . . .	108	43	„ (Winterthur) . . . . .	167	110
„ (Meilen) . . . . .	118	53	Weinhalde . . . . .	126	59
„ (Oetwil a. See) . . . . .	119	54	Weiningen, Dorf . . . . .	93	19
„ (Uetikon a. See) . . . . .	122	56	Weinplätzli . . . . .	106	41
„ (Bäretswil) . . . . .	123	58	Weissen . . . . .	169	111
„ ( „ ) . . . . .	123	58	Weissenbach (Mettmenstetten) . . . . .	98	30
„ (Gossau) . . . . .	131	62	„ (Bäretswil) . . . . .	124	58
„ (Rüti) . . . . .	136	65	„ (Hinwil) . . . . .	135	64
„ (Wald) . . . . .	140	67	Weissenbrunnen . . . . .	90	5
„ ( „ ) . . . . .	140	67	Weissenrain . . . . .	122	56
„ Obere- (Egg) . . . . .	143	70	Weissenthal . . . . .	153	83
„ Untere- (Egg) . . . . .	143	70	Weisserlen . . . . .	110	45
„ (Maur) . . . . .	145	73	Weissgass . . . . .	140	67
„ (Mönchaltorf) . . . . .	146	74	Weisshalden (Bubikon) . . . . .	126	59
„ (Bauma) . . . . .	150	79	„ (Unter-Embrach) . . . . .	178	142
„ (Pfäffikon) . . . . .	154	85	Weisslingen, Dorf . . . . .	157	88
„ (Seuzach) . . . . .	164	107	„ Brauerei . . . . .	157	88

Alphabetisches Ortsregister.


Dörfer, Ortschaften, Weiler und Höfe	Seiten- zahl	Num- mer der Ge- meinde	Dörfer, Ortschaften, Weiler und Höfe	Seiten- zahl	Num- mer der Ge- meinde
Wellenberg . . . . .	115	50	Wiesenthal (Winterthur) . . .	169	110
Wellnau . . . . .	150	79	Wieserholz . . . . .	116	51
Welsikon . . . . .	160	96	Wieshof . . . . .	169	110
Wendel . . . . .	111	47	Wiestobel . . . . .	156	87
Wendhäuslen . . . . .	126	59	Wil (Fischenthal) . . . . .	129	61
Wengen . . . . .	96	24	„ (Hinwil) . . . . .	134	64
Wengi (Aeugst) . . . . .	94	22	„ (Dübendorf) . . . . .	142	69
„ (Herrliberg) . . . . .	114	49	„ (Uster) . . . . .	148	76
Wenzikon . . . . .	163	102	„ Dorf . . . . .	181	156
Werdhof . . . . .	173	127	„ Bahnwärterhaus . . . . .	181	156
Werle . . . . .	142	69	Wila, Dorf . . . . .	157	89
Wermatswil . . . . .	148	76	Wildbach . . . . .	167	110
Wernetshausen . . . . .	135	64	Wildberg, Dorf . . . . .	158	90
Werrikon . . . . .	147	76	Wilden . . . . .	165	108
Wesenmatt . . . . .	96	25	Wildensbuch . . . . .	174	132
Wespersbühl . . . . .	171	114	Wildsberg . . . . .	145	72
Wetswil, Dorf . . . . .	100	35	Wilen (Bauma) . . . . .	150	79
Wetzikon, Ober- . . . . .	141	68	„ (Hittnau) . . . . .	151	81
„ Unter- . . . . .	141	68	„ (Ober-Stammheim) . . . . .	174	129
Wetzwil, Dorf . . . . .	114	49	Wiler (Buch a. I.) . . . . .	171	117
„ bei der Kirche . . . . .	114	49	„ (Eglisau) . . . . .	177	140
Widacker (Rüti) . . . . .	136	65	Wilhaus . . . . .	133	63
„ (Volktswil) . . . . .	148	77	Wilhelmshaus . . . . .	158	89
Widem . . . . .	182	159	Wilhelmsböhe . . . . .	179	144
Widen (Hedingen) . . . . .	96	26	Wilhof (Zollikon) . . . . .	94	21
„ (Wädenswil) . . . . .	111	47	„ (Affoltern a. A.) . . . . .	95	23
„ (Bauma) . . . . .	150	79	„ (Adliswil) . . . . .	101	36
„ (Neftenbach) . . . . .	163	103	„ (Russikon) . . . . .	155	86
„ (Winterthur) . . . . .	169	110	„ Ober- (Russikon) . . . . .	155	86
„ (Ossingen) . . . . .	173	127	„ Unter- ( „ ) . . . . .	155	86
Widenbach (Hirzel) . . . . .	102	37	„ (Winkel) . . . . .	182	157
„ (Horgen) . . . . .	104	38	Willenhof . . . . .	179	145
Widenried . . . . .	140	67	Willi . . . . .	140	67
Widenswil . . . . .	126	59	Willikon . . . . .	119	54
Widenwald . . . . .	150	79	Windegg . . . . .	93	16
Widum (Hombrechtikon) . . . . .	115	50	Windlach . . . . .	188	178
„ (Fischenthal) . . . . .	130	61	Winikon . . . . .	147	76
„ (Wetzikon) . . . . .	141	68	Winkel (Erlenbach) . . . . .	113	48
Wiederzell . . . . .	126	59	„ (Hinwil) . . . . .	134	64
Wies (Küsnacht) . . . . .	116	51	„ (Wald) . . . . .	140	67
„ (Sternenberg) . . . . .	156	87	„ (Dorf) . . . . .	182	157
Wiesbrugg . . . . .	176	137	Winkelhalden . . . . .	107	42
Wiesen . . . . .	123	58	Winklen . . . . .	119	54
Wiesendangen, Dorf . . . . .	166	109	Winterberg . . . . .	153	84
Wiesengrund (Metmenstetten) . . . . .	98	30	Winterhalden (Langnau) . . . . .	106	41
„ (Thalwil) . . . . .	110	46	„ (Dürnten) . . . . .	127	60
„ (Regensdorf) . . . . .	186	174	Winterthur, Altstadt . . . . .	166	110
Wiesenthal (Horgen) . . . . .	104	38	Wirzwil . . . . .	123	58
„ (Küsnacht) . . . . .	116	51	Witikon, Ober- . . . . .	93	20
„ (Zumikon) . . . . .	122	57	„ Unter- . . . . .	93	20
„ (Dürnten) . . . . .	127	60	Witellikon . . . . .	94	21
„ (Grüningen) . . . . .	133	63	Wölfishalde . . . . .	179	144
„ (Wetzikon) . . . . .	140	68	Wölfler . . . . .	145	73
„ (Illnau) . . . . .	152	82	Wohlentbehren . . . . .	116	51
„ (Wila) . . . . .	157	89	Wolfacker . . . . .	134	64

Alphabetisches Ortsregister.

Dörfer, Ortschaften, Weiler und Höfe	Seiten- zahl	Num- mer der Ge- meinde	Dörfer, Ortschaften, Weiler und Höfe	Seiten- zahl	Num- mer der Ge- meinde
Wolfäckern . . . . .	183	161	Zelgli (Hinwil) . . . . .	135	64
Wolfbühl . . . . .	110	45	„ (Wetzikon) . . . . .	140	68
„ Unter- . . . . .	110	45	„ (Bauma) . . . . .	150	79
Wolfen (Stallikon) . . . . .	99	34	Zelgliwies . . . . .	165	108
„ Neu- (Stallikon) . . . . .	99	34	Zelgmatt . . . . .	107	42
„ (Sternenberg) . . . . .	156	87	Zelgwies . . . . .	126	59
„ (Oteltingen) . . . . .	186	172	Zell (Bubikon) . . . . .	126	59
Wolfenried . . . . .	144	70	„ Dorf . . . . .	170	111
Wolfensberg, Mittler- (Bauma) . . . . .	150	79	Zelthaus . . . . .	165	108
„ Ober- ( „ ) . . . . .	150	79	Zeuqnis . . . . .	100	34
„ Unter- ( „ ) . . . . .	150	79	Ziegelei . . . . .	160	96
„ (Winterthur) . . . . .	169	110	Ziegelhaus (Hütten) . . . . .	105	39
Wolfensbühl . . . . .	102	37	„ (Sternenberg) . . . . .	156	87
Wolfenzedel . . . . .	156	87	Ziegelhof . . . . .	177	140
Wolfgalgen . . . . .	145	73	Ziegelhütte (Schwamendingen) . . . . .	92	14
Wolfgraben . . . . .	106	41	„ (Wettswil) . . . . .	100	35
Wolfhausen, Ober- . . . . .	126	59	„ (Männedorf) . . . . .	117	52
„ Unter- . . . . .	126	59	„ (Bäretswil) . . . . .	123	58
Wolfsacker . . . . .	97	27	„ (Wald) . . . . .	140	67
Wolfstud . . . . .	97	27	„ (Fehraltorf) . . . . .	151	80
Wolfzangen . . . . .	163	103	„ (Dägerlen) . . . . .	160	94
Wolsen . . . . .	98	31	„ (Winterthur) . . . . .	167	110
Wühre . . . . .	146	74	„ ( „ ) . . . . .	168	110
Wührenbach . . . . .	104	38	„ (Flaach) . . . . .	172	121
Wüflingen, Dorf . . . . .	168	110	„ (Ossingen) . . . . .	173	127
„ Station . . . . .	168	110	„ (Bülach) . . . . .	176	138
Würglen . . . . .	152	82	„ (Unter-Embrach) . . . . .	178	142
Würz . . . . .	130	61	„ (Rafz) . . . . .	180	152
Würzhalden . . . . .	136	65	Ziegelweid . . . . .	127	60
Wullikon . . . . .	90	5	Ziel (Bonstetten) . . . . .	96	24
Wurmetschalden, Hinter- . . . . .	160	95	„ (Stäfa) . . . . .	121	55
„ Vorder- . . . . .	160	95	„ (Goßau) . . . . .	132	62
Wurstbrunnen . . . . .	127	60	„ (Wetzikon) . . . . .	141	68
„ ( „ ) . . . . .	127	60	„ (Fällanden) . . . . .	144	71
Zapfen . . . . .	156	87	Zimikon . . . . .	148	77
Zehntenfrei . . . . .	169	111	Zimberg . . . . .	151	81
Zehntenrotte . . . . .	121	55	Zimmerberg . . . . .	102	37
Zelg (Vitikon) . . . . .	94	20	Zinzikon . . . . .	167	110
„ (Hombrechtikon) . . . . .	116	50	Zipfel . . . . .	101	36
„ (Meilen) . . . . .	118	53	Zoller . . . . .	113	48
„ (Bäretswil) . . . . .	123	58	Zollikon, Dorf . . . . .	94	21
„ Hinter- (Gossau) . . . . .	131	62	Zollingerhäuser . . . . .	112	47
„ (Grüningen) . . . . .	133	63	Zopf (Wädenswil) . . . . .	111	47
„ Ober- ( „ ) . . . . .	133	63	„ (Hombrechtikon) . . . . .	116	50
„ Unter- ( „ ) . . . . .	133	63	Zünikon . . . . .	159	92
„ (Rüti) . . . . .	136	65	Zürich-Altstadt, rechts d. Limmat . . . . .	88	1
„ (Wald) . . . . .	140	67	„ „ links d. „ . . . . .	88	1
„ (Egg) . . . . .	143	70	„ -Enge . . . . .	88	1
„ (Uster) . . . . .	148	76	„ -Wollishofen . . . . .	88	1
„ (Hittnau) . . . . .	151	81	„ -Wiedikon . . . . .	88	1
Zelgacker . . . . .	141	68	„ -Aussersihl . . . . .	88	1
Zelgli (Schlieren) . . . . .	92	13	„ -Industriequartier . . . . .	88	1
„ (Oetwil a. See) . . . . .	119	54	„ -Oberstrass . . . . .	88	1
„ (Bäretswil) . . . . .	123	58	„ -Unterstrass . . . . .	88	1
„ ( „ ) . . . . .	123	58	„ -Wipkingen . . . . .	88	1

Alphabetisches Ortsregister.

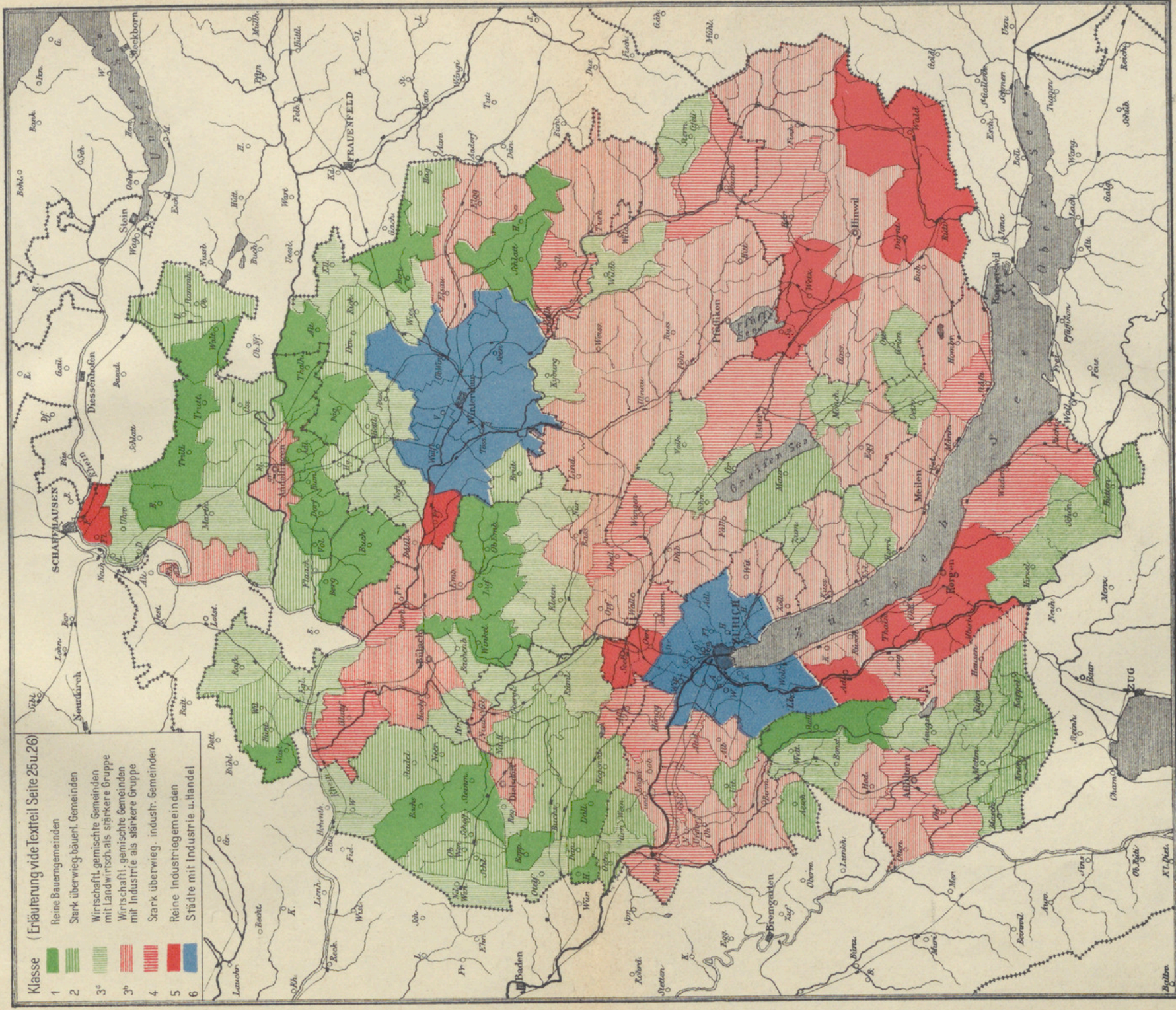
Dörfer, Ortschaften, Weiler und Höfe	Seiten- zahl	Num- mer der Ge- meinde	Dörfer, Ortschaften, Weiler und Höfe	Seiten- zahl	Num- mer der Ge- meinde
Zürich-Fluntern . . . . .	88	1	Zweibollen . . . . .	132	62
„ -Hottingen . . . . .	88	1	Zweidlen . . . . .	179	144
„ -Hirslanden . . . . .	88	1	„     Bahnhof . . . . .	179	144
„ -Riesbach . . . . .	88	1	Zweierrhof . . . . .	110	45
Zürichweg . . . . .	96	24	Zweischeunen . . . . .	108	43
Zumiker . . . . .	151	81	Zwiegarten . . . . .	94	21
Zumikon, Dorf . . . . .	122	57	Zwillikon . . . . .	95	23
Zumpennell . . . . .	118	53	Zwinggarten . . . . .	142	69






17  
M... ..

# Klassifikation der Gemeinden nach der überwiegenden Erwerbstätigkeit der Bevölkerung. Ergebnisse der Volkszählung von 1920.







66. Gemeindefinanzstatistik 1893 mit Kärtchen.
67. Bevölkerungsstatistik 1893.
68. Gemeindefinanzstatistik 1894 mit Kärtchen.
69. Ertrag und Geldwert der Weinernte in den Jahren 1894 und 1895.
70. Gemeindefinanzstatistik 1895 mit Kärtchen betr. die gemeindeweisen prozent. Änderungen des Staatssteuerkapitals 1871/95.
71. Gemeindefinanzstatistik 1896.
72. Ertrag und Geldwert der Weinernte in den Jahren 1896 und 1897.
73. Viehversicherungsstatistik 1896 und 1897 mit Kärtchen.
74. Gemeindefinanzstatistik 1897.
75. Viehversicherungsstatistik 1898.
76. Gemeindefinanzstatistik 1898.
77. Ertrag und Geldwert der Weinernte in den Jahren 1898 und 1899.
78. Viehversicherungsstatistik 1899.
79. Gemeindefinanzstatistik 1899.
80. Viehversicherungsstatistik 1900.
81. Gemeindefinanzstatistik 1900, mit Beilage und graphischer Darstellung betr. die Armenunterstützungsverhältnisse 1836—1900.
82. Ertrag und Geldwert der Weinernte im Jahre 1900.
83. Hauptergebnisse der Volkszählung vom 1. Dez. 1900, mit Ortsverzeichnis u. 2 Kärtchen.
84. Gemeindefinanzstatistik 1901.
85. Ertrag und Geldwert der Weinernte im Jahre 1901.
86. Gemeindefinanzstatistik 1902.
87. Ertrag und Geldwert der Weinernte im Jahre 1902.
88. Gemeindefinanzstatistik 1903.
89. Ertrag und Geldwert der Weinernte im Jahre 1903.
90. Gemeindefinanzstatistik 1904.
91. Ertrag und Geldwert der Weinernte im Jahre 1904.
92. Diverse Beiträge z. Bevölkerungs-Statistik und z. Wirtschafts-Statistik der Jahre 1900—1905.  
 Inhalt: 1. Der Bevölkerungsaustausch zwischen dem Kanton Zürich und den andern Kantonen nach den Volkszählungsergebnissen von 1888 und 1900. 2. Die Bevölkerungsbewegung in den Jahren 1904 und 1905. 3. Landwirtschaftliche Arbeitslöhne im Kanton Zürich für das Wirtschaftsjahr 1902/1903. 4. Die Ernte-Erträge für das Jahr 1904. 5. Die Weinernte im Jahre 1905. 6. Die Akkordlöhne bei Bearbeitung der Reben für das Jahr 1902. 7. Die Milchwirtschaft für das Jahr 1905.
93. Gemeindefinanzstatistik 1905.
94. Diverse Beiträge zur Wirtschafts- und Bevölkerungs-Statistik der Jahre 1905 und 1906.  
 Inhalt: 1. Die Milchwirtschaft für das Jahr 1906. 2. Die Weinernte im Jahre 1906. 3. Die Ernte-Erträge für die Jahre 1905 und 1906. 4. Die landwirtschaftliche Bevölkerung nach der Zählung vom 1. Dezember 1900. 5. Die Bevölkerungsbewegung im Jahre 1906.
95. Die Ergebnisse der Vieh- u. Güterzählung von 1896, sowie der Viehzählungen v. 1901 u. 1906.
96. Gemeindefinanzstatistik 1906.
97. Beiträge zur Wirtschafts-Statistik: Inhalt: 1. Die Milchwirtschaft in den Jahren 1894 bis 1907. 2. Die Milchwirtschaft des Jahres 1907. 3. Die Weinernte im Jahre 1907.
98. Die Hauptergebnisse der Gemeindefinanzstatistik von 1879—1906.
99. Beiträge zur Bevölkerungs- und Wirtschafts-Statistik. Inhalt: 1. Wohnort und Arbeitsort der erwerbstätigen Bevölkerung von Winterthur und Vororten 1900. Eine bevölkerungs- und steuerstatistische Untersuchung. 2. Die Ernte-Erträge nach Quantum und Geldwert im Kanton Zürich für das Jahr 1907.
100. Der Arbeitstarifvertrag im Kanton Zürich 1908.
101. Gemeindefinanzstatistik 1907.
102. Die Wasser-, Gas- und Elektrizitäts-Versorgungsanlagen in den Gemeinden des Kantons Zürich. I. Abteilung: Die Wasserversorgungs-Anlagen im Jahre 1908 (mit einem Kärtchen).
103. Gemeindefinanzstatistik 1908.
104. Die Wasser-, Gas- und Elektrizitäts-Versorgungsanlagen in den Gemeinden des Kts. Zürich. II. Abteilung: Die Gas- u. Elektrizitäts-Versorgungsanlagen im Jahr 1908 (mit 1 Kärtchen).
105. Beiträge zur Wirtschafts-Statistik: 1. Die Weinernte in den Jahren 1908 und 1909. 2. Die Milchwirtschaft in den Jahren 1908 und 1909.
106. Gemeindefinanzstatistik 1909.
107. Der Gemeinde-Liegenschaftsbesitz im Kanton Zürich zu Ende des Jahres 1909, mit Kärtchen.
108. Beiträge zur Wirtschafts-Statistik: Die Arealverhältnisse im Jahre 1910, mit 2 Kärtchen.
109. Gemeindefinanzstatistik 1910.
110. Die Bevölkerung von Winterthur und Vororten 1910 nach Wohnort und Arbeitsort. Eine wirtschafts-, bevölkerungs- und steuerstatistische Untersuchung.
111. Beiträge zur Wirtschafts-Statistik: 1. Die Weinernte in den Jahren 1910 und 1911. 2. Die Milchwirtschaft in den Jahren 1910 und 1911.

112. Beiträge zur Bevölkerungs-Statistik: Inhalt: 1. Die Bewegung der Bevölkerung mit Einschluß der Wanderungen im Jahre 1911. 2. Die Eheschließungen, Geburten und Sterbefälle in den Jahren 1894—1910. Mit zwei graphischen Tabellen.
  113. Gemeindefinanzstatistik 1911.
  114. Die Ergebnisse der Wohnungszählung in Winterthur und Vororten und in der Gemeinde Thalwil vom 1. Dezember 1910.
  115. Die Berufswahl der im Frühjahr 1913 aus der Volksschule ausgetretenen Schüler. Mit zwei graphischen Tabellen.
  116. Gemeindefinanzstatistik 1912.
  117. Die Hauptergebnisse der Eidgenössischen Volkszählung vom 1. Dezember 1910 im Kanton Zürich mit Berücksichtigung der Gemeindeverhältnisse und der Gliederung der politischen Gemeinden in Einzelsiedelungen (Städte, Dörfer, Ortschaften, Weiler und Höfe). Mit einer kartographischen Beilage.
  118. Beiträge zur Wirtschafts-Statistik: 1. Die Weinernte in den Jahren 1912 und 1913. 2. Die Milchwirtschaft in den Jahren 1912 und 1913.
  119. Die Berufswahl der im Frühjahr 1914 aus der Volksschule ausgetretenen Schüler.
  120. Gemeindefinanzstatistik 1913.
  121. Die Bewegung der Bevölkerung mit Einschluss der Wanderungen in den Jahren 1912 u. 1913.
  122. Die Berufswahl der im Frühjahr 1915 aus der Volksschule ausgetretenen Schüler.
  123. Gemeindefinanzstatistik 1914.
  124. Beiträge zur Wirtschafts-Statistik: 1. Die Weinernte in den Jahren 1914 und 1915. 2. Die Milchwirtschaft in den Jahren 1914 und 1915.
  125. Die Berufswahl der im Frühjahr 1916 aus der Volksschule ausgetretenen Schüler.
  126. Gemeindefinanzstatistik 1915.
  127. Die Bewegung der Bevölkerung mit Einschluss der Wanderungen in den Jahren 1914 und 1915. Die Bewegung der Bevölkerung in den Jahren 1911—1915 (Zusammenfassende Darstellung). Mit zwei graphischen Darstellungen.
  128. Die Berufswahl der im Frühjahr 1917 aus der Volksschule ausgetretenen Schüler. (Mit 4 graphischen Tabellen.)
  129. Gemeindefinanzstatistik 1916.
  130. Beiträge zur Wirtschafts-Statistik: 1. Die Weinernte in den Jahren 1916 und 1917. 2. Die Milchwirtschaft in den Jahren 1916 und 1917.
  131. Die Ergebnisse der eidg. Berufszählung vom 1. Dezember 1910 in den politischen Gemeinden des Kantons Zürich. (Mit 3 kartographischen Beilagen.)
  132. Gemeindefinanzstatistik 1917.
  133. Statistik der Wahlen in den Kantonsrat vom 8. Juli 1917.
  134. Die Bewegung der Bevölkerung mit Einschluss der Wanderungen in den Jahren 1916 u. 1917.
  135. Die Berufswahl der im Frühjahr 1919 aus der Volksschule ausgetretenen Schüler.
  136. Statistik der Wahlen in den Nationalrat vom 26. Oktober 1919 im Kanton Zürich.
  137. Gemeindefinanzstatistik 1918.
  138. Beiträge zur Wirtschafts-Statistik: 1. Die Weinernte in den Jahren 1918 und 1919. 2. Die Milchwirtschaft in den Jahren 1918 und 1919.
  139. Die Berufswahl der im Frühjahr 1920 aus der Volksschule ausgetretenen Schüler.
  140. Gemeindefinanzstatistik 1919.
  141. Beiträge zur Wirtschaftsstatistik: Haushaltungsrechnungen aus der Stadt Winterthur und den Landgemeinden des Kantons betreffend die Jahre 1912, 1919 und 1920 (Mit einer graphischen Darstellung).
  142. Gemeindefinanzstatistik 1920.
  143. Die Bewegung der Bevölkerung in den Jahren 1918, 1919 und 1920 nebst Anhang: Zusammenfassende Darstellung der Bevölkerungsbewegung für die zehn Jahre 1911—1920.
  144. Statistik der Wahlen in den Nationalrat vom 29. Oktober 1922 im Kanton Zürich.
  145. Beiträge zur Wirtschafts-Statistik: Die Weinernte in den Jahren 1920, 1921 und 1922. (Mit einer graphischen Darstellung.)
  146. Gemeindefinanzstatistik 1921.
  147. Der Finanzausgleich im Kanton Zürich im Jahre 1921, hervorgehend aus den Leistungen der Gemeinden an Steuern und Abgaben einerseits und den direkten Leistungen und Beiträgen des Staates zugunsten der Gemeinden und ihrer Bevölkerung andererseits.
  148. Die Hauptergebnisse der Eidgenössischen Volkszählung vom 1. Dezember 1920 im Kanton Zürich mit Berücksichtigung der Gemeindeverhältnisse und der Gliederung der politischen Gemeinden in Einzelsiedelungen (Dörfer, Ortschaften, Weiler und Höfe). Mit einer kartographischen Beilage.
-



