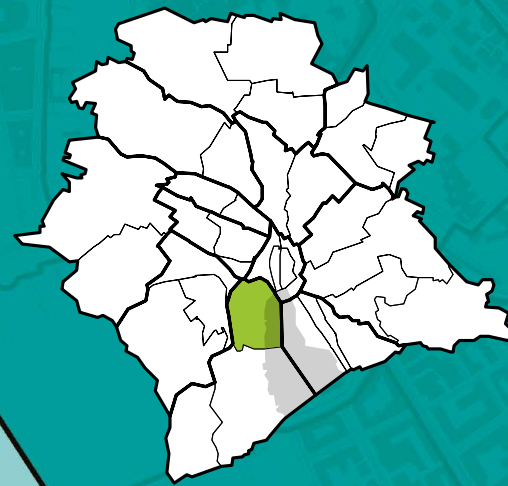




Quartierspiegel

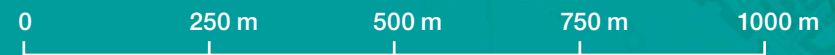
Enge
2020



Enge ist eines von 34 Quartieren in der Stadt und eines von dreien im Kreis 2. Aber wussten Sie auch, dass sich Zürich weiter unterteilen lässt, nämlich in 216 statistische Zonen? Dies erlaubt einen noch detaillierteren Blick auf die demografischen, wirtschaftlichen und baulichen Strukturen der Stadt. Die Quartiere sind je nach Grösse und Bebauung in 3 bis 16 statistische Zonen aufgeteilt. Bei der Namensgebung der statistischen Zonen wurden vor allem wichtige Plätze und Strassennamen verwendet, um die räumliche Orientierung zu erleichtern. Die Einteilung in statistische Quartiere und Zonen folgt nicht immer den im Alltag gängigen Quartierbezeichnungen und Abgrenzungen.

Statistische Zonen:

- 1 **Parking**
- 2 **Gartenstrasse**
- 3 **Kongresshaus**
- 4 **Rieterplatz**
- 5 **Museum Rietberg**
- 6 **Belvoir-Park**
- 7 **See West**



Das Quartier Enge ist einzigartig! Was es so besonders macht, erfahren Sie in diesem Quartierspiegel sowie – angereichert mit vielen weiteren Details – unter: stadt-zuerich.ch/quartierspiegel

In Kürze



9658
Personen



236,5 ha
Fläche

5332
Wohnungen



37,3 %
Ausländer/-innen

34 715
Arbeitsplätze



**Im Quartier gibt es
54 Brunnen.**

Durch 21 fliesst Quellwasser.



Enge

Dem Engpass zwischen Sihl und unterem Seebecken verdankt das Quartier Enge seinen Namen. Alles andere als eng sind dagegen die Seepromenade und der Rieterpark mit dem darin liegenden Museum Rietberg. Diese Orte der Erholung verleihen der Gegend ebenso ihren Charakter wie die zahlreiche Villen oder die beiden Kulturzentren Tonhalle und Kongresshaus.

1893 wurden elf Aussengemeinden mit der Stadt Zürich vereinigt, darunter die Gemeinden Enge und Wollishofen. Diese wurden zum zweiten Stadtkreis, der bis heute in seiner räumlichen Abgrenzung praktisch unverändert geblieben ist.

Der Anstoss zur Stadtvereinigung mit den Aussengemeinden kam von der damaligen Gemeinde Aussersihl. Diese hatte mit schwierigen Verhältnissen zu kämpfen: Soziale Probleme und immer grössere Infrastrukturausgaben (Wohnungs- und Schulhausbau) führten dazu, dass der Aussersihler Gemeinderat 1885 im Kantonsrat eine Petition zur Vereinigung mit der Stadt Zürich und deren Aussengemeinden einreichte. Davon betroffen war auch die Gemeinde Wollishofen, die dieses Begehren radikal ablehnte, und die Gemeinde Enge, die teilweise gegen das Anliegen opponierte. In den folgenden Jahren wurde das Geschäft im Kantonsrat behandelt, der das Zuteilungsgesetz am 11. Mai 1891 schliess-

lich annahm. Auch beim Volk fand die Vorlage Zustimmung. In zehn der zwölf vom Zuteilungsgesetz betroffenen Gemeinden wurde dieses angenommen. Lediglich die Gemeinden Wollishofen und Enge lehnten es ab. Wollishofen reichte beim Bundesgericht Rekurs ein, doch dieser wurde abgelehnt. Die Vereinigung mit der Stadt erfolgte am 1. Januar 1893.

Die Grenze des am oberen linken Seebecken liegenden Enge-Quartiers folgt dem General-Guisan-Quai, das dann ins Mythen-Quai übergeht. Nach dem gleichnamigen Freibad beginnt Wollishofen. Von da aus verläuft die Grenze entlang dem Billo- und Aspweg in Richtung Brunau bis zur Sihl. Gegen Norden bildet die Sihl bis zur Sportanlage Sihlhölzli die Grenze zum Quartier Wiedikon. Danach verläuft die Quartiergrenze entlang der Brandschenkestrasse, bis sie vom Basteiplatz in Richtung See dem Flussverlauf des Schanzengrabens folgt.

Der Bahnhof hat mit der Zeit an Bedeutung verloren. Seit dem letzten Umbau beherrscht er zahlreiche Läden.

Seinen Namen verdankt das Quartier einer ehemaligen Flurbezeichnung. Erste Nennungen gehen auf das 13. Jahrhundert zurück. Die Lage zwischen dem unteren Seebecken und der Sihl ist mit einem Engpass vergleichbar. Welche «Enge» dabei Namensgeber war, bleibt allerdings unklar: Es könnte sich um den Engpass zwischen dem Moränenzug handeln, der die Sihl vom See trennt, oder auch um die schmale Senke zwischen den Hügelzügen beidseits der Waffenplatzstrasse.

Der Bahnhof Enge

Das Zusammenwachsen der einstigen Gemeinde Enge mit der damaligen Stadt Zürich – identisch mit dem heutigen Kreis 1 – begann nicht erst mit der Eingemeindung im Jahre 1893. Bereits mit der einsetzenden Industrialisierung und dem rapiden Bevölkerungswachstum der Enge rückte die Gemeinde immer näher zur Stadt. Auch für die Nordostbahn war die Enge von Bedeutung. Ein erster Bahnhof entstand 1877 in Seenähe bei der heutigen Alfred-Escher-Strasse. Mit der wachsenden Mobilität erwiesen sich die oberirdische Zugstrecke und die Lage des Bahnhofs als zusehends ungeeignet.

Die Strecke wurde verlegt und der neue Bahnhof am Tessinerplatz gebaut. Heute ist der Bahnhof Enge für die Verkehrsversorgung nicht mehr von zentraler Bedeutung. In den Bahnhofsgebäuden befinden sich seit dem letzten Umbau zahlreiche Läden.

Hürlimann-Areal

Ab 1860 entstanden zahlreiche handwerkliche Betriebe, und 1865 wurde an der Sihl ein erster Industriebetrieb – eine Gasfabrik – erstellt. Im darauffolgenden Jahr erwarb der Bierbrauer Hürlimann das Bauerngut «Steinern Tisch», an das heute noch die Steinertischstrasse erinnert und das später zum Areal der Bierbrauerei Hürlimann wurde. Auf diesem stiess man 1976 bei Tiefenbohrungen auf eine mineralhaltige Quelle, aus der das Aqüi-Mineralwasser abgefüllt wurde. Neben dem Areal bei der Brandschenkestrasse wurde der Aqüi-Brunnen aufgestellt, dessen Wasser gratis zur Verfügung stand. Lange Zeit war die Brauerei eine der bedeutendsten der Schweiz, bevor die Erfolgsgeschichte ein Ende nahm: 1996 erfolgte die Fusion mit der Brauerei Feldschlösschen. Nur ein Jahr später wurde die Produktion stillgelegt. Mit der Schliessung der Brauerei wurde das Areal umgenutzt, und es entstand das Hürlimann-Areal oder «City-Süd». Im Rahmen dieses Grossprojekts musste auch der alte Aqüi-Brunnen weichen. Auf dem neu gestalteten Hürlimann-Areal sind in den denkmalgeschützten Bauten Ladenlokale und Wohnungen zu finden. Ebenso wird das mineralreiche Wasser der einstigen Aqüi-Quelle für das neue Ther-

malbad verwendet. Bad und Spa wurden innerhalb der alten Steingewölbe und auf dem Dach der ehemaligen Brauerei Hürlimann gebaut. Seit der Eröffnung Ende 2010 finden jeden Tag zahlreiche Gäste Entspannung und Erholung auf dem Areal der einstigen Bierbrauerei.

Seit 2007 hat das erweiterte Museum Rietberg mehr Platz für seine Sammlung mit Kunst aus Asien, Afrika, Amerika und Ozeanien.

«Hürlimann» heisst auch die auf der Anhöhe Sihlberg stehende schlossartige Villa im spätgotischen Stil, die Sihlberg-Villa oder eben Villa Hürlimann genannt wird. Diese wurde im Auftrag des Brauereibesitzers A. Hürlimann-Hirzel in den Jahren 1897/98 erbaut. Seit 2007 steht die Fabrikantenvilla unter Denkmalschutz und wird nicht mehr für Wohnzwecke genutzt. Zurzeit bietet sie ein exklusives Ambiente für aussergewöhnliche Events.

Seepromenade

Das Muraltengut an der Seestrasse ist ein spätbarocker Landsitz, der sich seit 1944 im Besitz der Stadt Zürich befindet und heute für offizielle Empfänge wie Staatsbesuche und Festlichkeiten genutzt wird. Die wunderschöne Parkanlage beheimatet ein Rosarium mit über 5000 Rosenstöcken und kann tagsüber besucht werden. Früher war der Besitz mit dem See verbunden, diese Verbindung wurde jedoch im Jahr 1900 durch den Bau der Eisenbahn gekappt. Ebenso erging es der Villa Escher im Belvoirpark, die zwischen 1828 und 1831 von Heinrich Escher-Zollikofer, dem Vater von Alfred Escher, erbaut wurde. Die hochklassizistische Villa bezog Escher mit seiner Familie. Später ging das Erbe an seine Enkelin Lydia Welti-Escher über, die ihr Vermögen der Eidgenossenschaft als «Gottfried-Keller-Stiftung» vermachte. Im Jahr 1901 kaufte die Stadt Zürich das Gut. Die Villa wurde 1925 zur Hotelfachschule und zum Restaurant «Belvoirpark» umgebaut.



Strandbad Mythenquai, Anfang der 1930er-Jahre (Foto: BAZ_104219, Jean Gaberell)



Abbruch 1937: Der alte Tonnalle-Pavillon (Foto: BAZ_054582, Ludwig Macher)



Flanieren am General-Guisan-Quai, um 1890 (Foto: BAZ_093126)



Bier aus dem Quartier: Plakat von H. Haller, um 1910 (Foto: BAZ_102329)

Das Quartier um 1934

72 Fr./m² Land

Der Quadratmeter Land kostete damals 72 Franken. Zum Vergleich: An der Bahnhofstrasse lag der Preis bei 3000 Franken. Da es heute kaum mehr unbebautes Land gibt, ist keine Bodenpreisstatistik mehr möglich.

11 970 Personen

Die Bevölkerung im Quartier machte 4,1 Prozent der städtischen Bevölkerung aus. Seit 1930 ist die Zahl der Quartierbewohnerinnen und -bewohner um rund 20 Prozent gesunken.


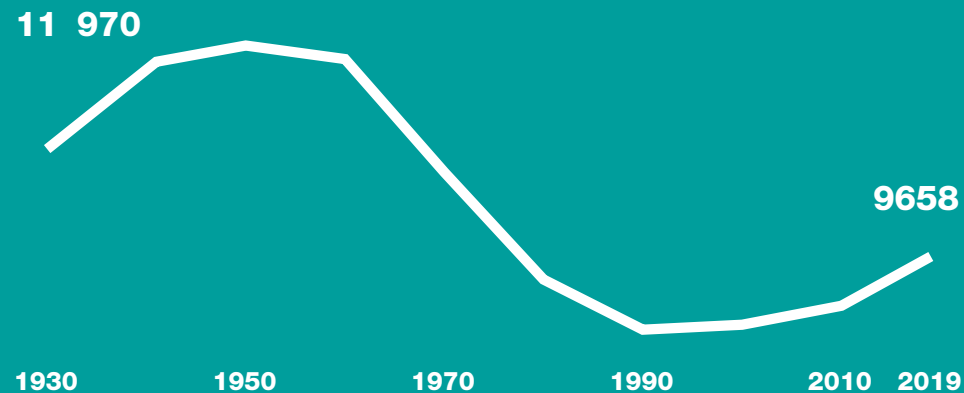
64 % Reformierte

Seither ist der Anteil der Reformierten im Quartier auf 17 Prozent zurückgegangen. In der Stadt ist ihr Anteil in der gleichen Zeit von 65 auf 19 Prozent gesunken. Der Rückgang im Quartier war stärker als jener in der Stadt.

17 % bebaut

17 Prozent der Quartierfläche waren 1936 mit Gebäuden (ohne Umschwung) bedeckt. Heute sind es 23 Prozent. In der Stadt hat sich dieser Anteil in der gleichen Zeit verdoppelt: von 7 auf 13 Prozent.

Bevölkerungsentwicklung seit 1930



Bahnhof Enge nach Fertigstellung 1927 (Foto: BAZ_066551)

Folgt man vom Belvoirpark der Seestrasse in Richtung Tessinerplatz, fällt der Eingang zum Park des Museums Rietberg auf. Das heutige Museumsgebäude wurde 1853 bis 1857 von der Familie Wesendonck als neoklassizistische Villa erbaut und blieb bis 1871 in deren Besitz. Danach erwarb die Familie Rieter – von der auch der Name Rieterpark bzw. Rietberg stammt – das Anwesen. Im Jahre 1945 wurde das Grundstück von der Stadt Zürich gekauft. Das Volk stimmte 1949 dem Umbau der Villa zum Museum zu. Dieses wurde 1952

eröffnet. Im Frühling 2001 beschloss der Stadtrat, das Museum Rietberg zu vergrössern, um der Kunst aus Asien, Afrika, Amerika und Ozeanien mehr Platz zu bieten. Die Bauarbeiten begannen im Mai 2004, die Neueröffnung fand im Februar 2007 statt.

Die Enge ist nicht nur Standort zahlreicher Villen und Parks. Mehrere Versicherungskonzerne sowie weitere Dienstleistungsbetriebe haben hier ihren Sitz in Bauten aus verschiedenen Perioden. Genannt seien die Gebäude der

früheren Rentenanstalt – heute Swiss Life – und der Zürich Versicherung am Mythenquai und am General-Guisan-Quai. Doch die Seepromenade bei der Enge beheimatet nicht nur prestigeträchtige Bauten. Ebenso dient sie als Erholungsraum für die städtische Bevölkerung. Die Quaianlage umfasst das Strandbad Mythenquai, Bootshäuser diverser Ruderclubs, die Sukkulanten-Sammlung und das Arboretum mit seiner Wassersäule. Beim Anblick der Wasserfontäne mögen sich zu Beginn viele Zürcherinnen und Zürcher gefragt haben, in welcher Stadt sie eigentlich zu Hause seien.

Zu ihrem 150-Jahr-Jubiläum möchte die Zürcher Kantonalbank die «Züri-Bahn» über das Seebecken bauen. Ob das Projekt realisiert wird, ist zurzeit ungewiss. Mehrere Einsprachen wurden vom Baurekursgericht gutgeheissen. Diesen Entscheid hat die Bank im Januar 2020 ans Verwaltungsgericht des Kantons weitergezogen.

Kultur im Quartier

Ebenfalls auf Engener Boden befinden sich zwei für die Stadt wichtige Kulturzentren: die Tonhalle und das Kongresshaus. Diese stellen heute eine bauliche Einheit dar, obwohl deren Baugeschichte getrennt verlaufen ist. Die Tonhalle ist das ältere der beiden Gebäude und wurde zwischen 1893 und 1895 im Stil des Historismus erbaut. Das Kongresshaus wurde im Jahr 1939 fertiggestellt, dem Jahr der Landesausstellung. Der Bau sollte für die Eröffnung der «Landi» zur Verfügung stehen.

Die beiden wichtigen Kulturzentren Tonhalle und Kongresshaus sind in die Jahre gekommen und bedürfen der Erneuerung.

Die in die Jahre gekommenen Kulturbauten bedürfen inzwischen der Erneuerung. Die Tonhalle zog für die Umbauphase nach Zürich West auf das Maag-Areal. Das Kongresshaus dagegen bleibt während der Umbauzeit geschlossen. Dessen Sanierung kostet voraussichtlich 140 Millionen Franken. Die

Wiedereröffnung ist für den Frühling 2021 geplant.

Bauliche Modernisierung

Die Enge ist ein Quartier, das historisches und modernes Bauen vereint. Im Haus zur Enge am Tessinerplatz ist das seit langem geplante Fifa-Fussballmuseum entstanden. Das 30-Millionen-Franken-Projekt des Weltfussballverbandes – als Erweiterung des Hauptsitzes am Zürichberg vorgesehen – kämpft allerdings seit der Eröffnung 2016 mit Besucherzahlen, die unter den Erwartungen bleiben.

Im Quartier entstanden mit dem Escherpark 127 moderne Stadtwohnungen im Grünen. Die nachhaltige Wohnüberbauung mit elf Häuserkomplexen entspricht sowohl den Erwartungen einer urbanen Mieterschaft wie den Anforderungen an ein zeitgemässes ökologisches Wohnen. Bereits bezogen ist auch die Überbauung aus sieben versetzt angeordneten Baukörpern mit 52 Eigentumswohnungen auf dem Areal der ehemaligen Landolt-Kellerei.

Die Zürich Versicherung baut ihren Hauptsitz am Mythenquai komplett um. Sie hat mit der Stadt einen Deal ausgehandelt, um höher als üblich bauen zu dürfen. Im Gegenzug zahlt sie 8 Millionen Franken für die Erneuerung der Hafepromenade. Realisiert wurde der neue Hauptsitz der Swiss Re namens «Swiss Re Next» von Diener & Diener Architekten. Das Gebäude mit gewellter Glasfassade wurde 2017 bezogen.

Das Um- und Neubauprojekt Villa Rosau ist noch nicht abgeschlossen. Die Rahmenbedingungen – exponierte Lage, Nähe zum See und zum Schanzengraben, historischer Gebäudebestand mit Park, Umfeld (Kongresshaus, Hotels) – sind herausfordernd. Zu berücksichtigen sind die bestehende städtebauliche Situation, die Anforderungen des historischen Bestandes und die ökonomischen Rahmenbedingungen. Der L-förmige Neubau besetzt die Ecke Gotthard-/Claridenstrasse gegenüber der Tonhalle. Die Villa Rosau und der vorgelagerte Garten bleiben in ihrer historischen Konzeption erhalten. Der Bezug ist für Dezember 2019 geplant.



Siegfriedkarte von 1915. Quelle: swisstopo. Freie Nutzung. Quellenangabe ist Pflicht. Kommerzielle Nutzung nur mit Bewilligung des Datenlieferanten zulässig.

Lebensqualität im Quartier

99 Prozent der Bevölkerung des Quartiers Enge leben gerne in der Stadt Zürich, und 52 Prozent beurteilen die Lebensqualität als sehr gut.*

Alter

Im Quartier gibt es weder Alterszentren noch Alterswohnungen. Über die ganze Stadt verteilen sich 35 Standorte mit Alterswohnungen und 20 Alterszentren.

Sportanlagen

Im Quartier hat es 2 Bäder und einen Tennisplatz. In der Stadt gibt es insgesamt 108 Sportanlagen. Darunter fallen neben Bädern auch Beachvolleyballfelder oder Fussballplätze.

Spielplätze

Im Quartier gibt es 8 Spielplätze. Die Abdeckung ist mit einem Spielplatz pro 140 Kindern höher als im städtischen Durchschnitt, wo auf einen Spielplatz 290 Kinder kommen.

Stadtleben

Im Quartier gibt es einen Quartiertreff. Er ist ein wichtiger Treffpunkt für die Bevölkerung.

Park und Picknick

In diesem Quartier dienen 9 Parks der Erholung im Grünen. Über die Stadt verteilt gibt es 117 Parks, 99 Picknickplätze und 16 Waldhütten.

* Stichprobenunsicherheit: 2–9 Prozentpunkte.

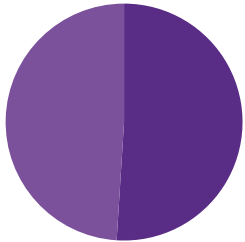


Mobilität

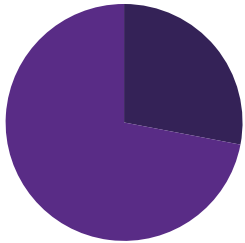
86 Prozent der Bevölkerung des Quartiers Enge sind mindestens einmal pro Woche mit öffentlichen Verkehrsmitteln unterwegs.*

Öffentliche Verkehrsmittel

Mit dem ÖV dauert es vom Wohnort zum Hauptbahnhof im Mittel 19 Minuten.



Reisezeit zum Hauptbahnhof:
 Weniger als 10 Minuten (0%)
 10–19 Minuten (51%)
 20–29 Minuten (49%)
 Mehr als 30 Minuten (0%)

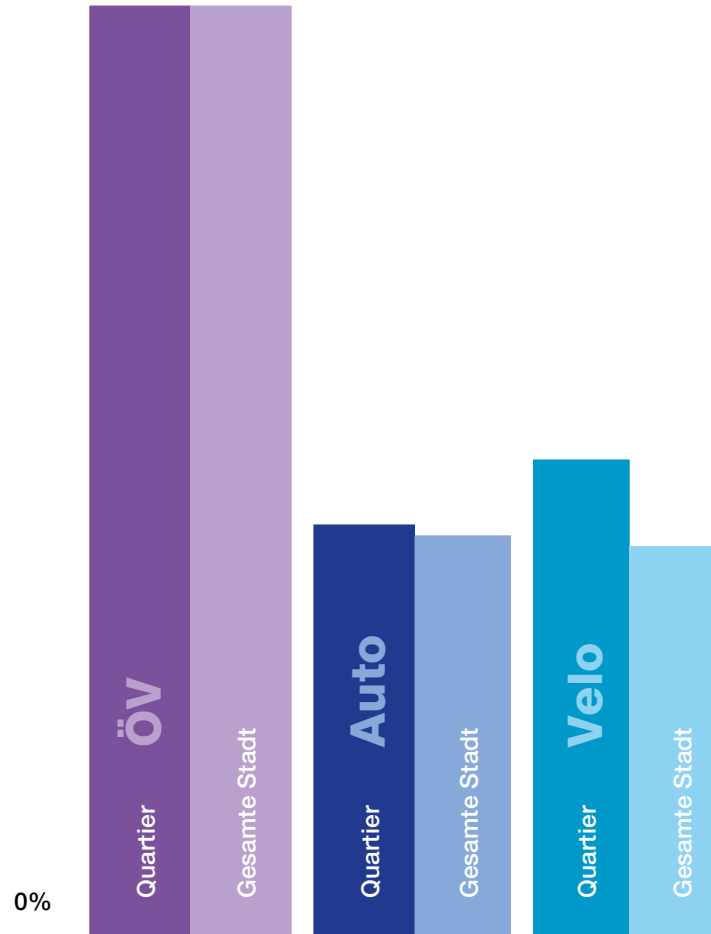


Reisezeit zum Zürichsee:
 Weniger als 10 Minuten (28%)
 10–19 Minuten (72%)
 20–29 Minuten (0%)
 Mehr als 30 Minuten (0%)

* Stichprobenunsicherheit: 1–9 Prozentpunkte.

Personen, die mindestens einmal pro Woche dieses Verkehrsmittel benutzen*

100%

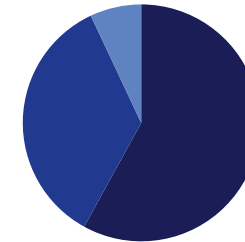


0%

Auto

Das häufigste Auto in der Enge ist ein schwarzer BMW.

42 Prozent der Haushalte haben mindestens ein Auto. In der gesamten Stadt sind es 40 Prozent.

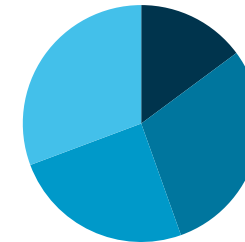


Autos pro Haushalt:
 Haushalte ohne Auto (58%)
 Haushalte mit einem Auto (35%)
 Haushalte mit mehreren Autos (7%)

Velo

13 Prozent der Quartierbevölkerung finden, dass die Stadt zu viel, und 47 Prozent, dass sie zu wenig für die Veloförderung macht.

15 Prozent der Bevölkerung fahren täglich Velo.*

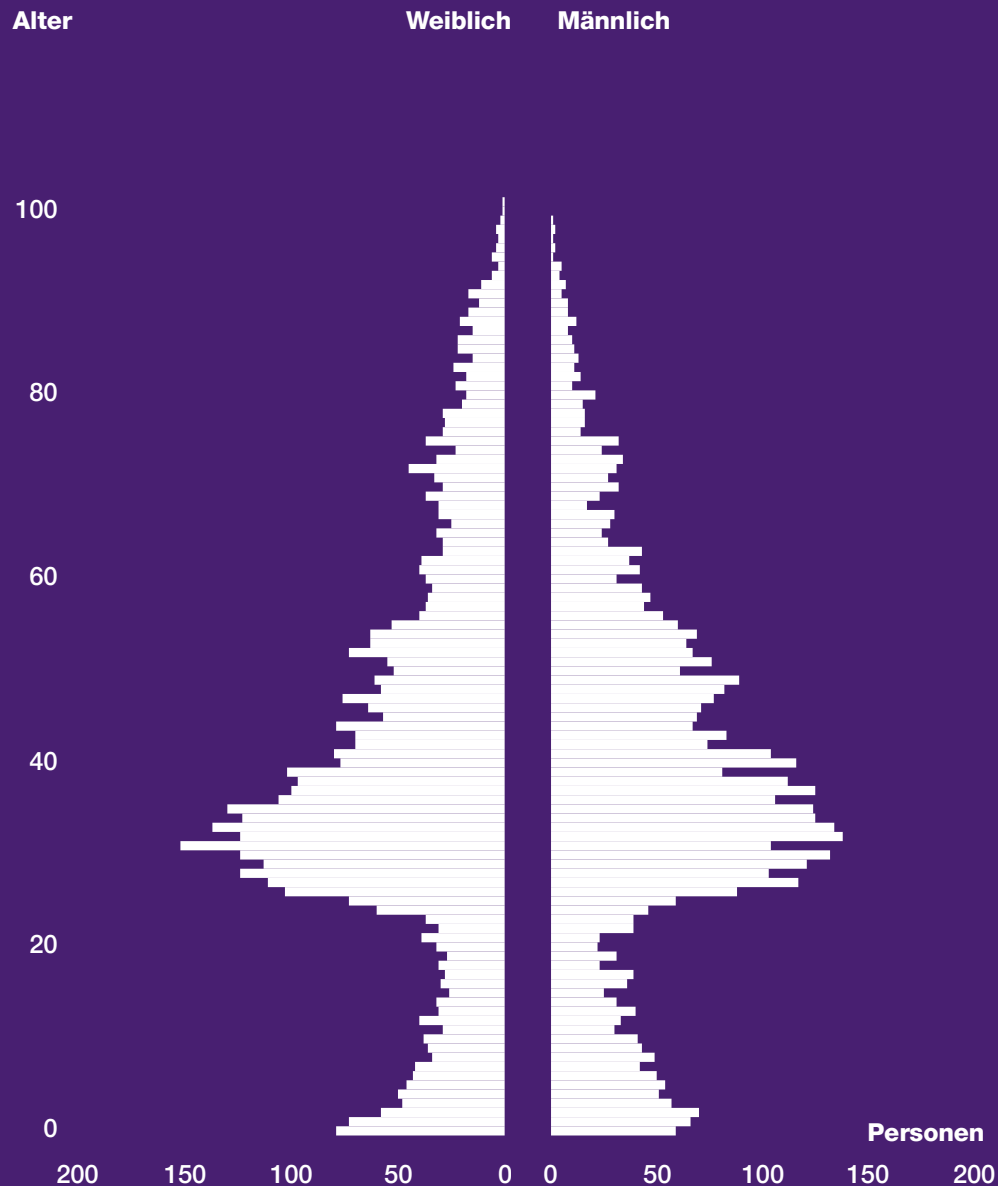


Velonutzung:
 Täglich (15%)
 1 bis 6 Mal pro Woche (30%)
 Monatlich oder seltener (25%)
 Nie (31%)

Wer wohnt hier?

In der Enge sind 14 Prozent der Einwohnerinnen und Einwohner unter 14 Jahre alt. 4 Prozent sind über 80.

Altersstruktur ganze Stadt Zürich



Arme Alte

17 Prozent der über 80-Jährigen im Quartier sind arm. In der ganzen Stadt sind es 24 Prozent.

Junge WGs

20 Prozent der 20- bis 30-Jährigen wohnen in einer Wohngemeinschaft. In der Stadt sind es 16 Prozent.

Grossfamilien

7 Prozent der Personen wohnen in einem Haushalt mit mindestens 3 minderjährigen Kindern. In der Stadt sind es 6 Prozent.

Sozialhilfe

1 Prozent der Personen bezieht Sozialhilfe. In der Stadt sind es 5 Prozent.


Leben auf grossem Fuss

31 Prozent der Personen wohnen auf mehr als 50 Quadratmetern Wohnfläche pro Kopf. In der Stadt sind es 25 Prozent.

Kinderlose Doppelverdiener

5 Prozent der 20- bis 40-Jährigen leben in einer Ehe oder eingetragenen Partnerschaft mit doppeltem Einkommen und haben keine Kinder. In der Stadt sind es 4 Prozent.

Bevölkerungsdynamik



Zunahme

2390

Personen ziehen pro Jahr in die Enge.

155

Kinder kommen im Quartier pro Jahr zur Welt.

Bestand

6757

Personen wohnen seit 1 bis 9 Jahren in der Enge.

2901

Personen wohnen seit mindestens 10 Jahren im Quartier.

Abnahme

2453

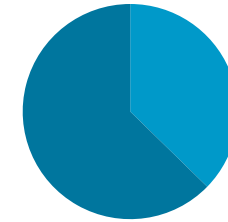
Personen ziehen pro Jahr aus der Enge weg.

68

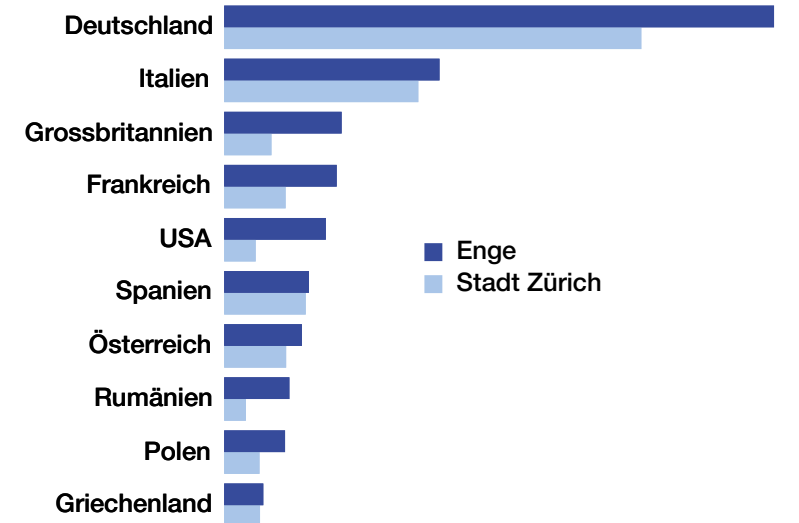
Personen aus dem Quartier sterben pro Jahr.

Nationalitäten

1 von 10 Personen im Quartier hat einzig den deutschen Pass.

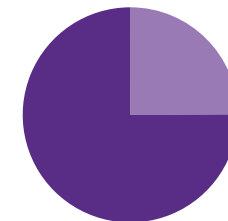


Bevölkerung:
Ohne Schweizer Pass (3603)
Mit Schweizer Pass (6055)



Anteil in % der Bevölkerung 0 2 4 6 8 10

Im Quartier wurden in den letzten zehn Jahren 642 Personen eingebürgert. 25 Prozent von ihnen sind in der Schweiz geboren.



Eingebürgerte:
In der Schweiz geboren (160)
Im Ausland geboren (482)



Im Quartier gibt es 27 Schulklassen.

Sie werden von 547 Kindern besucht. Diese kommen auch aus Nachbarquartieren.

Arbeiten

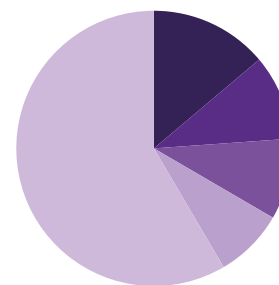
76 Prozent der Bevölkerung in der Enge sind erwerbstätig, 2,2 Prozent sind arbeitslos.

Im Quartier gibt es 34 715 Arbeitsplätze. Das sind 7,1 Prozent aller Arbeitsplätze in der Stadt Zürich.

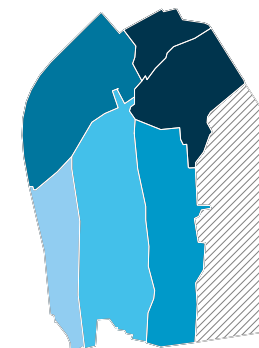
Durchschnittlich arbeiten im Quartier 147 Personen pro Hektare. Es gibt mehr Arbeitsplätze als Einwohner/-innen.



Anzahl Arbeitsplätze pro ha
2 481




Arbeitsplätze nach Branche:
 Finanzdienstleistungen (14%)
 Informationsdienstleistungen (10%)
 Versicherungen (10%)
 Unternehmensberatung (8%)
 Übrige (58%)








Arbeitsplätze pro 100 Einwohnende
43 1386

Grün oder grau?

Der grösste Teil der Fläche in der Enge besteht aus Gebäuden und Gebäudeumschwung.

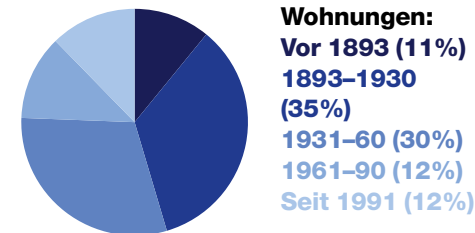


-  Gebäude (43%)
-  Verkehrsfläche (19%)
-  Wald (3%)
-  Gewässer (26%)
-  Übrige (9%)

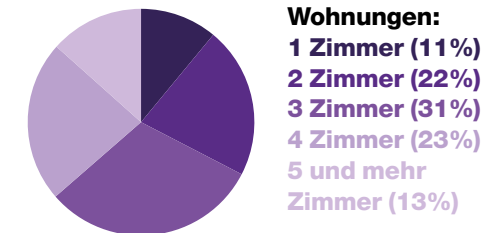
Wohnen

Im Quartier wurden in den letzten zehn Jahren 318 Wohnungen gebaut. Keine davon ist im Besitz einer Wohnbaugenossenschaft.

35 Prozent der Wohnungen im Quartier wurden zwischen 1893 und 1930 erstellt.



Mehr als die Hälfte aller Wohnungen hat 3 oder weniger Zimmer.



2 Prozent des Landes in der Bauzone gehören Wohnbaugenossenschaften.



Titelbild:

Bahnhof Enge mit altem Enge-Eisenbahntunnel, Rieterpark und Museum Rietberg, Mythenquai-Badi, Ruderclub, Hürlimann-Areal mit Google-Gebäude, altem Schornstein und ehemaliger Brauerei, Sukkulentsammlung

Quellen:

Stadt Zürich (Statistik Stadt Zürich, Alterszentren Stadt Zürich, Grün Stadt Zürich, Schulamt, Soziale Dienste Zürich, Sportamt, Stadtarchiv, Stadtentwicklung Zürich, Stiftung Alterswohnungen der Stadt Zürich, Tiefbauamt, Wasserversorgung)

Strassenverkehrsamt Kanton Zürich

Bundesamt für Statistik

Staatssekretariat für Wirtschaft

transport.opendata.ch

Fotos: Baugeschichtliches Archiv der Stadt Zürich, Bildarchiv: baz.e-pics.ethz.ch

Impressum:

Lizenz Titelseite: CC BY-NC-ND 3.0 CH

Lizenz Fotos: CC BY-SA 4.0

Nutzung Karte S. 11: freie Nutzung. Siehe S. 11

Lizenz restliche Publikation: CC BY-NC-SA 3.0 CH

Druck: Tanner Druck AG

Lektorat/Korrektorat: Thomas Schlachter

Gestaltung: essenz grafikdesign gmbh

Illustrationen: Vaudeville Studios GmbH

Stadt Zürich

Statistik

Napfgasse 6

8001 Zürich

T +41 44 412 08 00

statistik@zuerich.ch

stadt-zuerich.ch/statistik